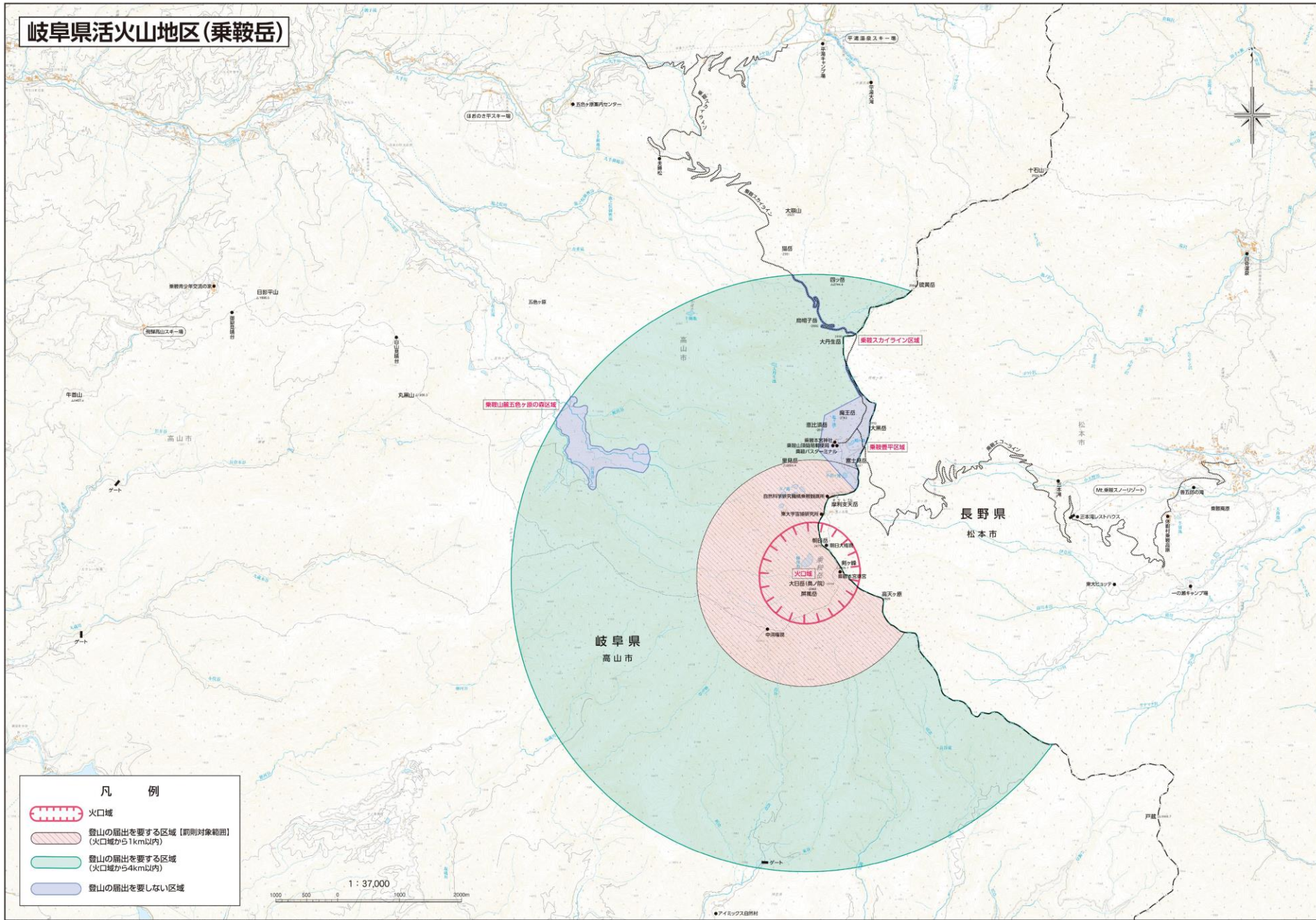






岐阜県活火山地区(乗鞍岳)



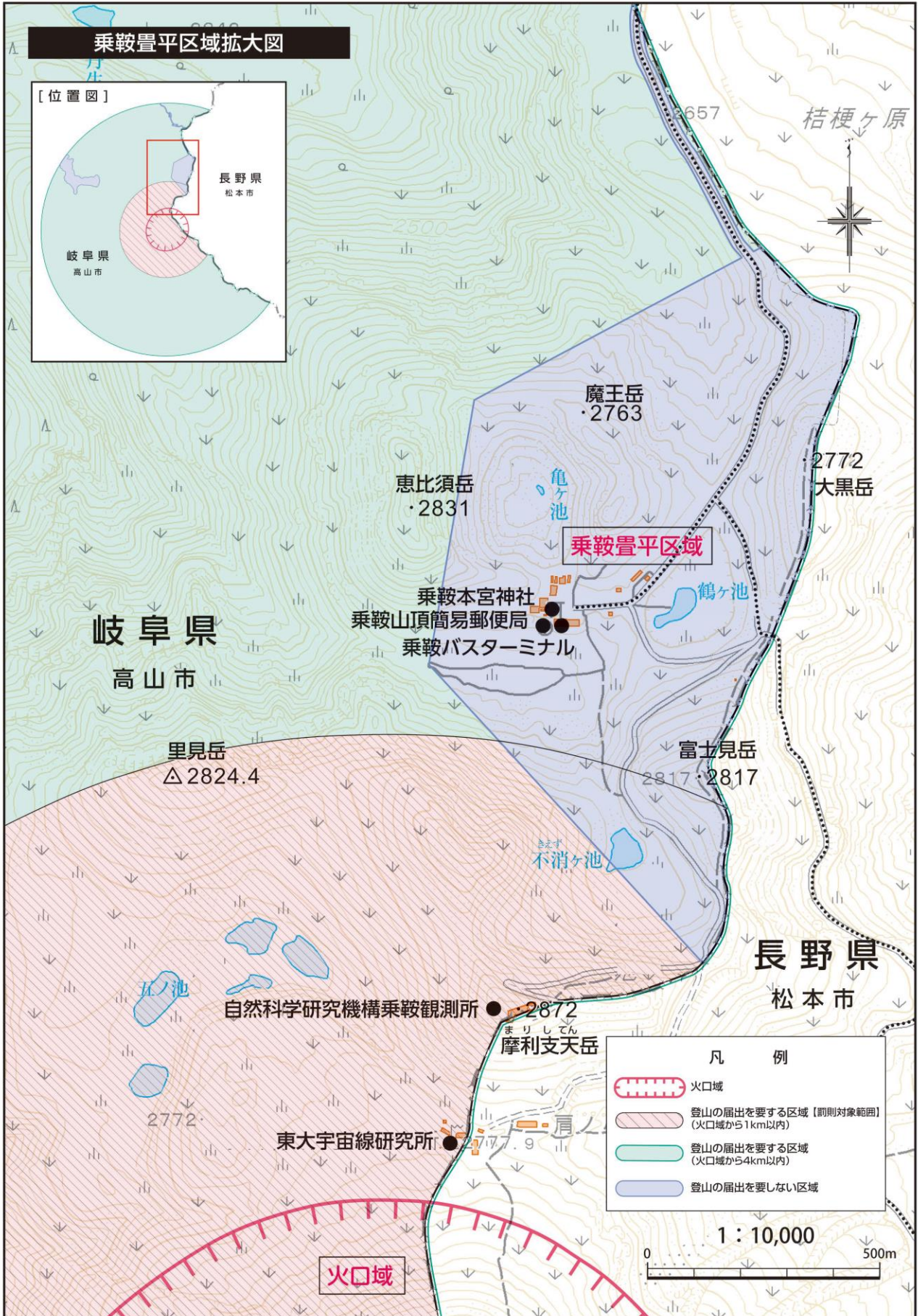
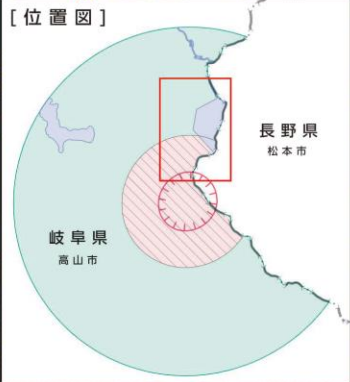
凡 例

-  火口域
-  登山の届出を要する区域【原則対象範囲】
(火口域から1km以内)
-  登山の届出を要する区域
(火口域から4km以内)
-  登山の届出を要しない区域

1 : 37,000
0 500 1000 2000m

この地図は、国土地理院長の承認を得て、同院発行の電子地図(2000年最新版)から作成したものである。(承認番号 令史地院 第405号) 第三者が勝手に複製する場合は、国土地理院長の承認を得なければならない。

乗鞍畳平区域拡大図





凡 例	
	火口域
	登山の届出を要する区域【罰則対象範囲】 (火口域から1km以内)
	登山の届出を要する区域 (火口域から4km以内)
	登山の届出を要しない区域

この地図は、国土地理院長の承認を得て、同院発行の電子地形図25000を複製したものである。(承認番号 令元情復 第405号) 第三者がさらに複製する場合には、国土地理院の長の承認を得なければならない。

乗鞍スカイライン区域拡大図

猫岳・2581

乗鞍スカイライン

凡 例	
	登山の届出を要する区域 (火山域から4km以内)
	登山の届出を要しない区域

1 : 10,000



四ッ岳
△2744.6

乗鞍スカイライン区域

烏帽子岳
・2692

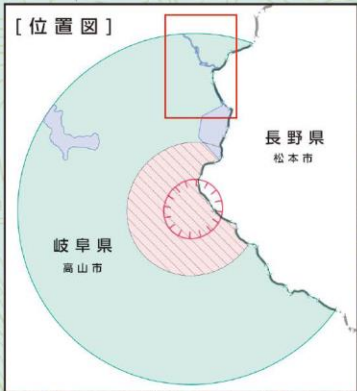
2698
大丹生岳

岐阜県
高山市

長野県
松本市

大丹生池
・2342

[位置図]



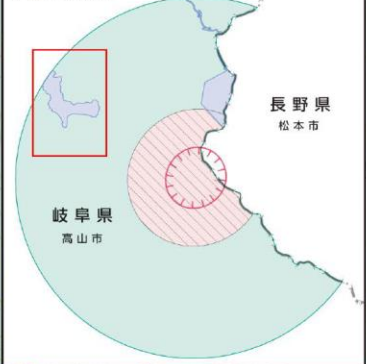
桔梗ヶ原

魔王岳
・2763

この地図は、国土地理院長の承認を得て、同院発行の電子地形図25000を複製したものである。(承認番号 令元情復、第405号) 第三者がさらに複製する場合には、国土地理院の長の承認を得なければならない。

乗鞍山麓五色ヶ原の森区域拡大図

[位置図]



岐阜県
高山市

乗鞍山麓五色ヶ原の森区域

岩井谷

・1839

△・1669

△・1771

△・1904

△・1985

凡 例	
	登山の届出を要する区域 (火口域から4km以内)
	登山の届出を要しない区域

1 : 10,000

