2026年5月14日　岐阜市立岐阜商業高等学校

統計データから岐阜県を知る

統計とは何だろう

す　　はか

統べて**計**る

集団や現象を
観察・測定

データの
集計・整理

指標としてとらえたり、
表やグラフにまとめて表現

「統計」をもう少し詳しく説明すると

一定の条件で定められた集団について調べた結果を集計・加工して得られた数値

時間	空間	標識
2026年の1年間 2026年5月1日現在	日本国内 岐阜県内 岐阜市内	年齢 職業 住所　など

統計を使って説得力アップ

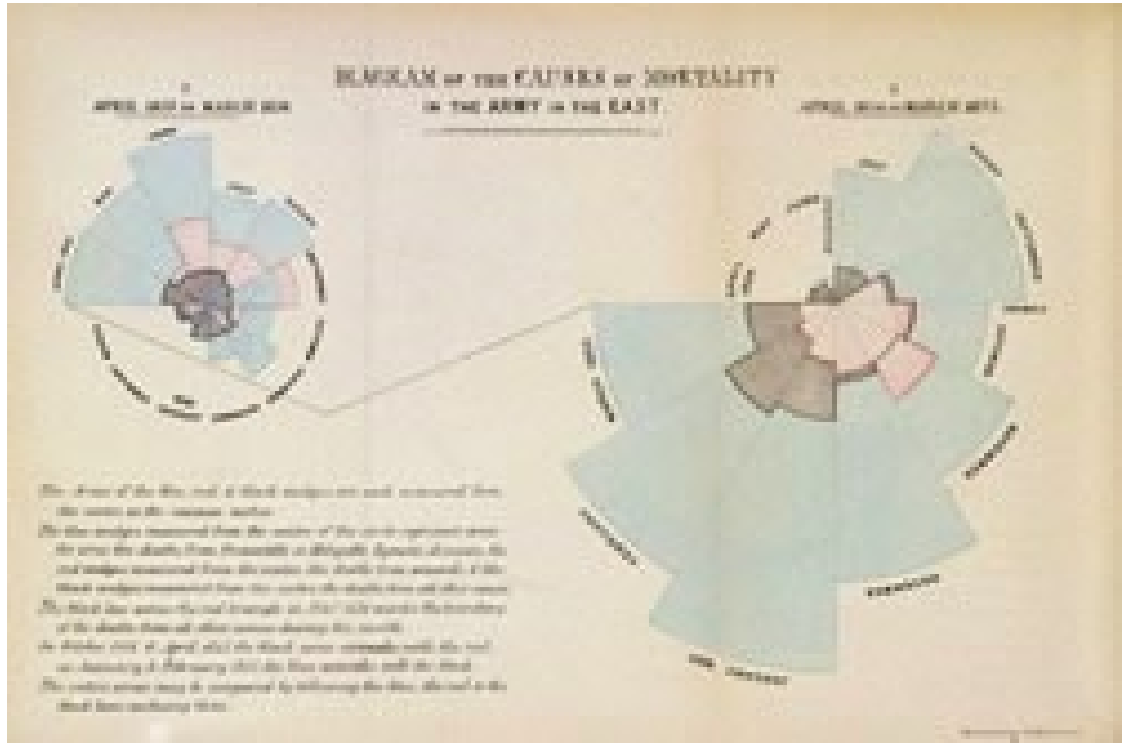

←クリミア戦争における死因分析を表したグラフ

出典：なるほど統計学園

グラフを見て！
戦死者の多くが、戦闘で受けた傷そのものではなく、傷を負った後の治療や病院の衛生状態が十分ではないことが原因で死亡している。

ある課題について

客観的に分析したい
根拠に基づいて判断したい
正確に伝えたい

ときに、**統計は強力で有効な手段になる**

本日の講義内容

1　統計データからみた岐阜県の特徴を知る

- ■土地・自然
- ■人口
- ■産業

2　統計データを探す

- ■地域経済分析システム（RESAS)
- ■政府統計の総合窓口　（e-Stat ）

１　統計データからみた
岐阜県の特徴を知る

土地・自然

岐阜県は日本の真ん中

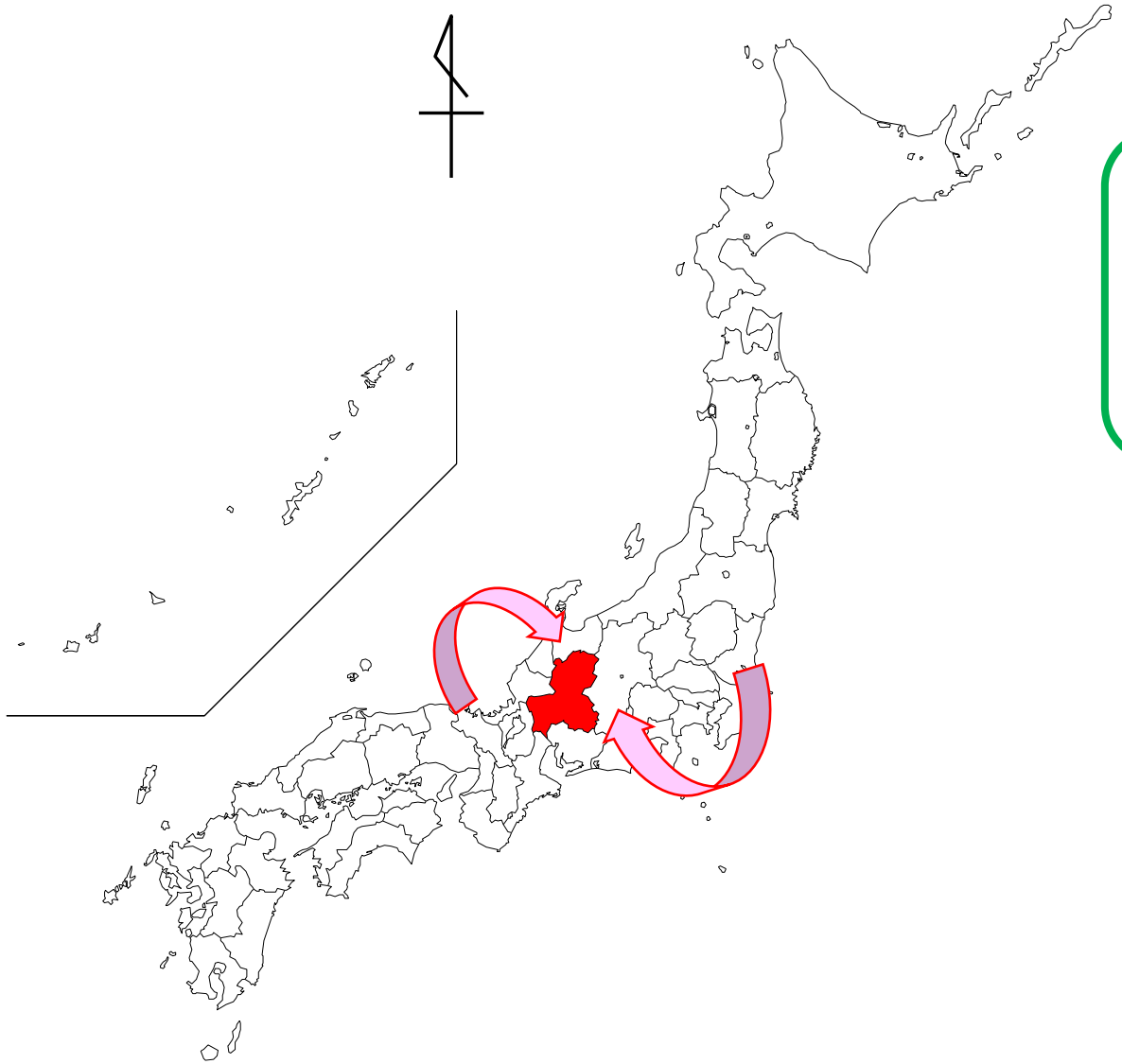

岐阜県が日本の真ん中であることを示す統計があります。

日本の人口重心は岐阜県内

【人口重心】

すべての人が同じ体重と仮定して、日本の人口が全体として平衡を保つことができる点のこと。

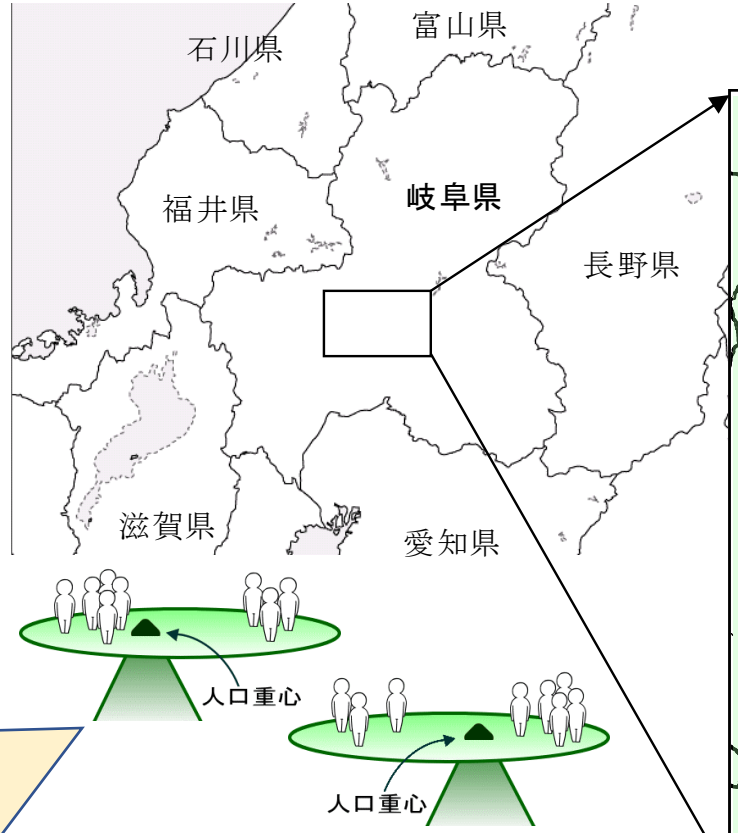

日本の人口重心の推移　昭和40年～令和2年

1) 平成17年に人口重心の算出方法が変更されているため、平成12年は、平成17年からの推計方法により遡及適用したものと2地点を表示している。

2) （　）内は、平成12年10月1日現在の市町村名。
なお、人口は国勢調査人口によるため、５年毎の表示となる。　出典：総務省「我が国の人口重心－令和2年国勢調査結果から－」

Q

岐阜県は**海なし県**です。
海なし県は、全国に８県ありますが、
それは何県でしょうか？

岐阜県も含めて海なし県は８県

A

岐阜県以外は、
栃木県、群馬県、埼玉県、山梨県、長野県、滋賀県、奈良県の７県です。

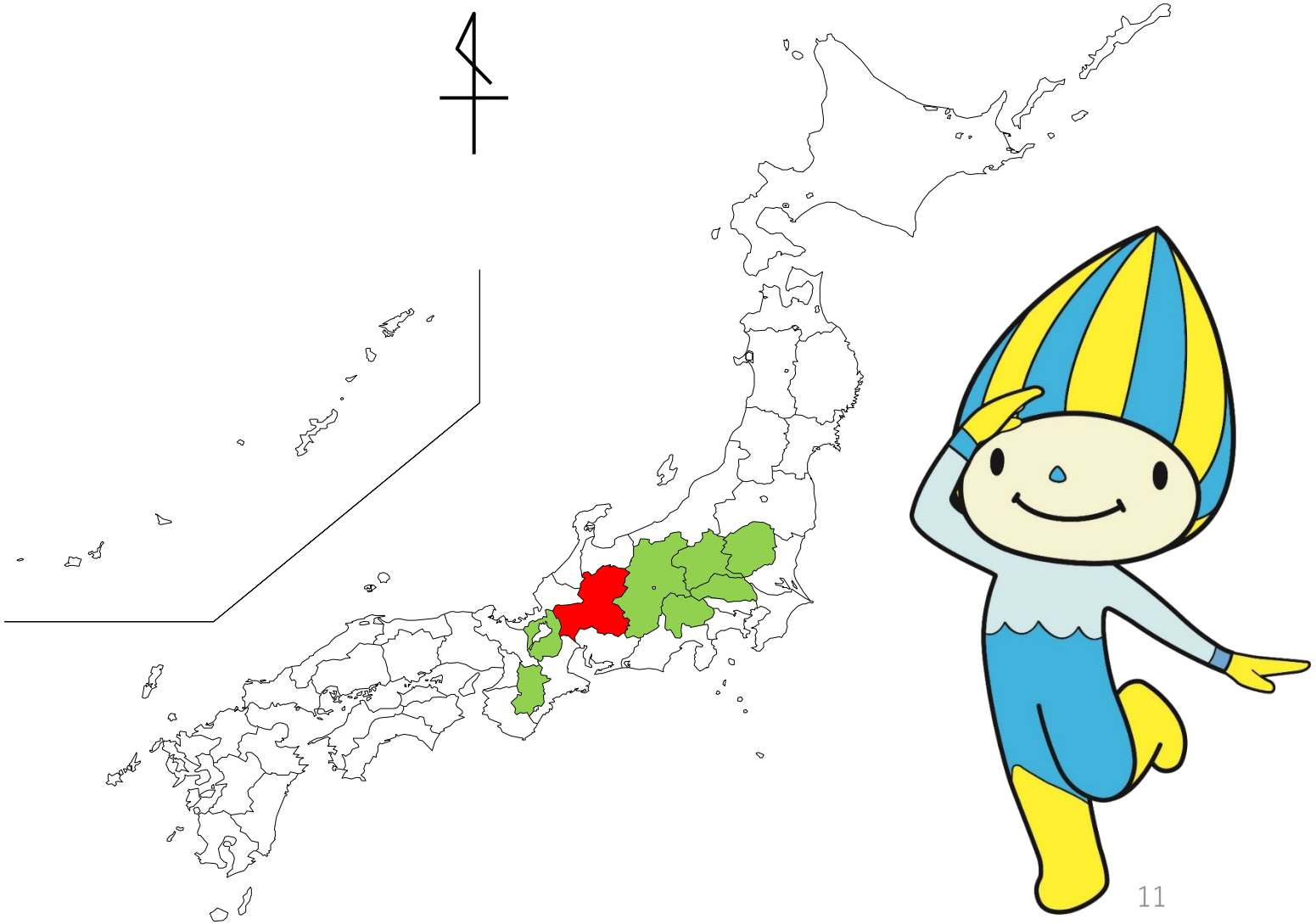

Q

東海４県で面積が一番広い県はどこでしょう？

岐阜県　　愛知県

三重県　　静岡県

岐阜県の面積は10621㎢で全国7位

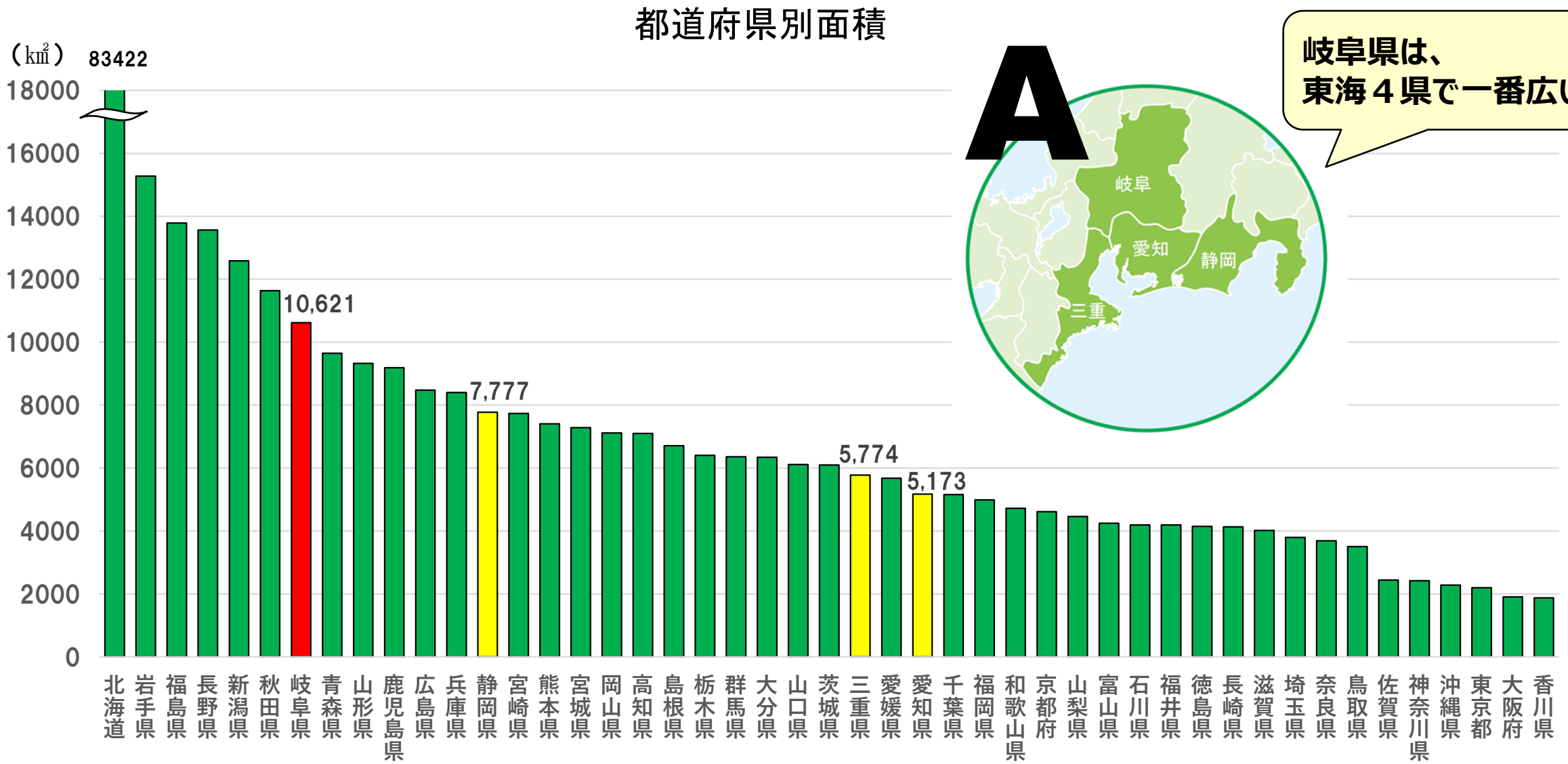

A

岐阜県は、
東海４県で一番広い

出典：国土地理院「全国都道府県市区町村別面積調（令和8年1月1日時点）」

Q

岐阜県の土地の使われ方のうち、
一番面積が大きいのはどの使われ方
でしょう？

①宅地　②森林　③農地

A　②森林　岐阜県の面積の８割は森林

土地の使われ方（岐阜県）

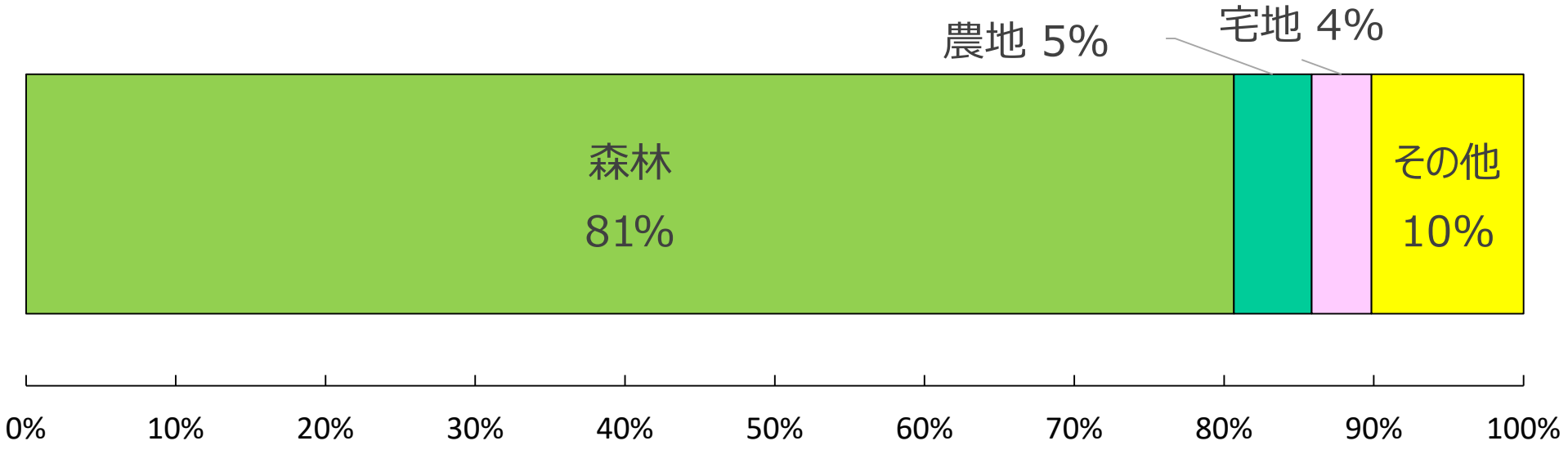

資料：岐阜県「市町村別、地目別面積(2024年分)」

岐阜県の森林率は全国２位！

１位　高知県（84%）、２位　岐阜県（81%）、３位　長野県（79%）

資料：林野庁「都道府県別森林率・人工林率(令和4年3月31日現在)」

岐阜県の水力エネルギー量は全国１位

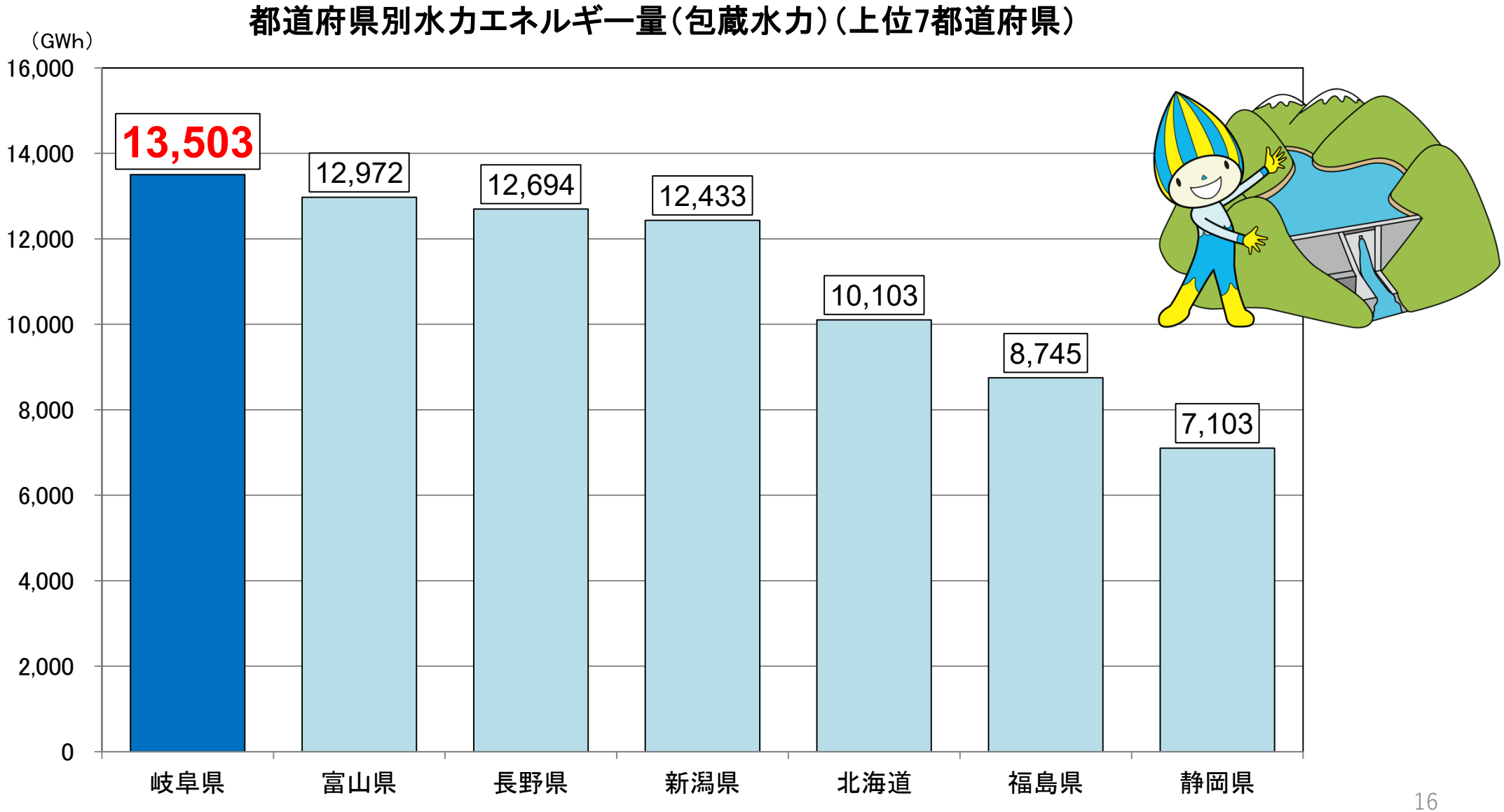

出典：資源エネルギー庁HP「都道府県別包蔵水力」(2024年3月31日現在)

岐阜県は南北で気候が異なる

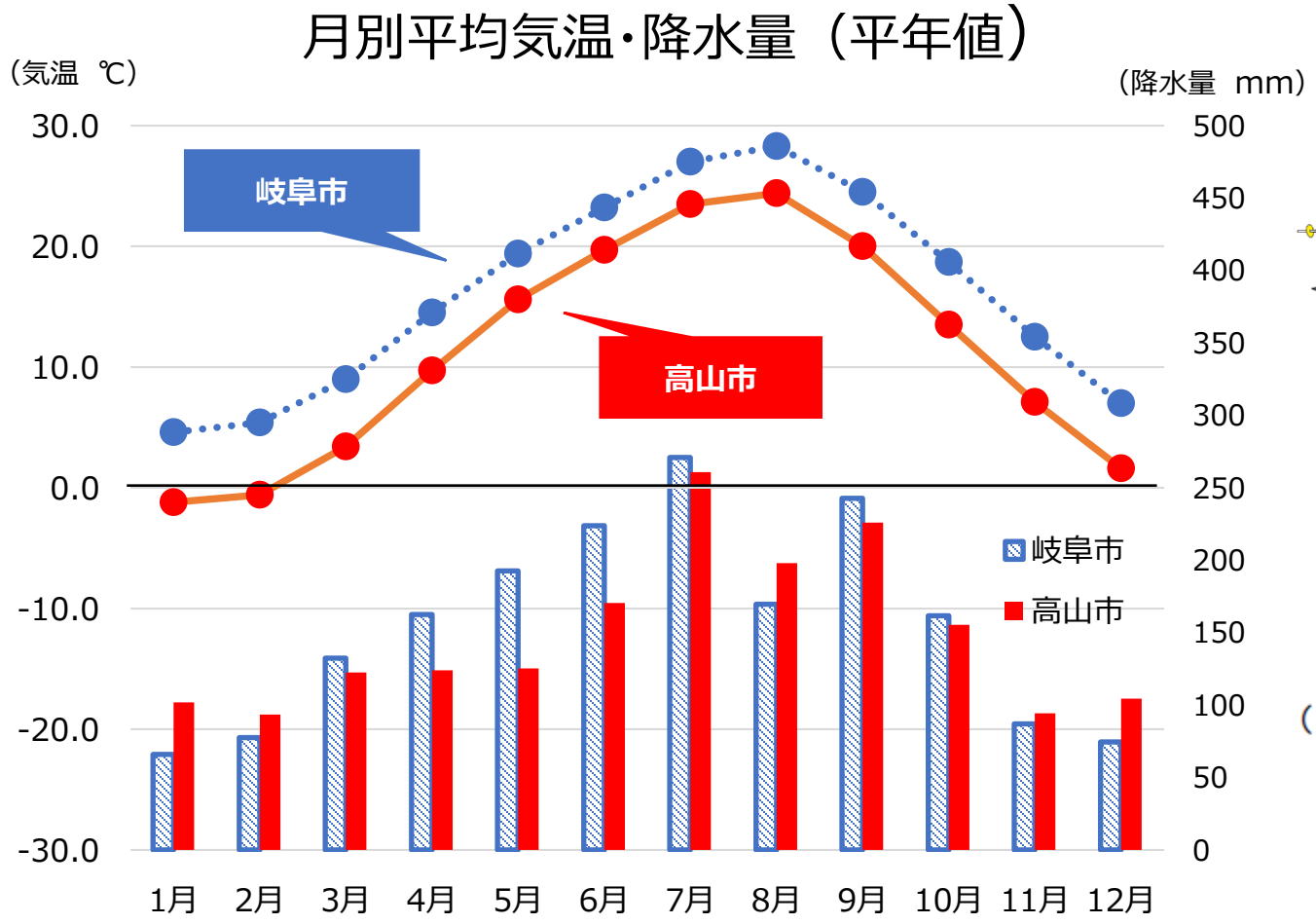

資料：気象庁　平年値とは、1991年～2020年の累年平均値

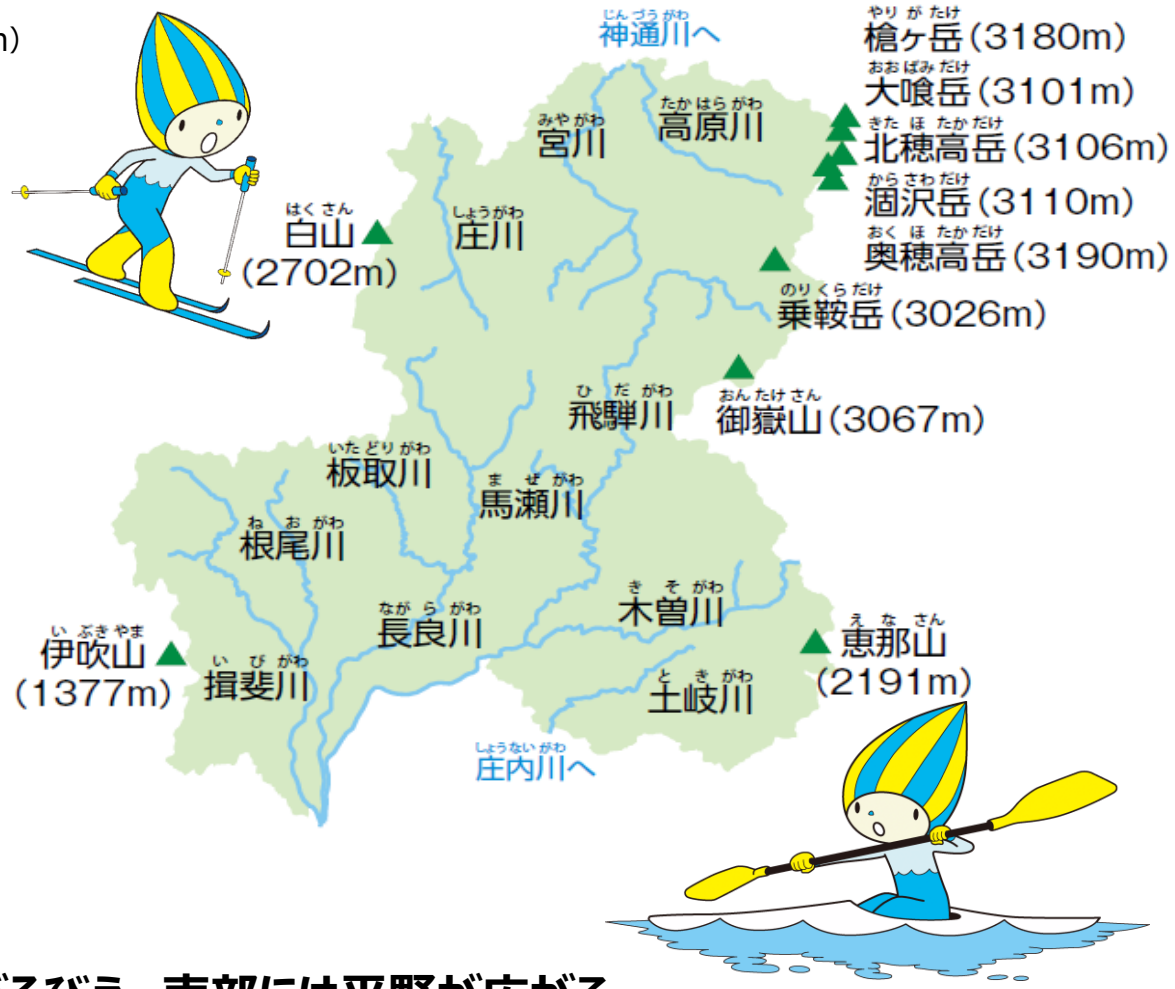

✓北部には山々がそびえ、南部には平野が広がる
✓飛騨地方と美濃地方では気候が大きく異なる

人　口

Q

岐阜県の人口は、
全国47都道府県の中で
「多い方」か「少ない方」か
どちらでしょうか？

岐阜県の人口は、約198万人です

A 多い方。岐阜県の人口は全国で17番目

都道府県別人口（2020年）

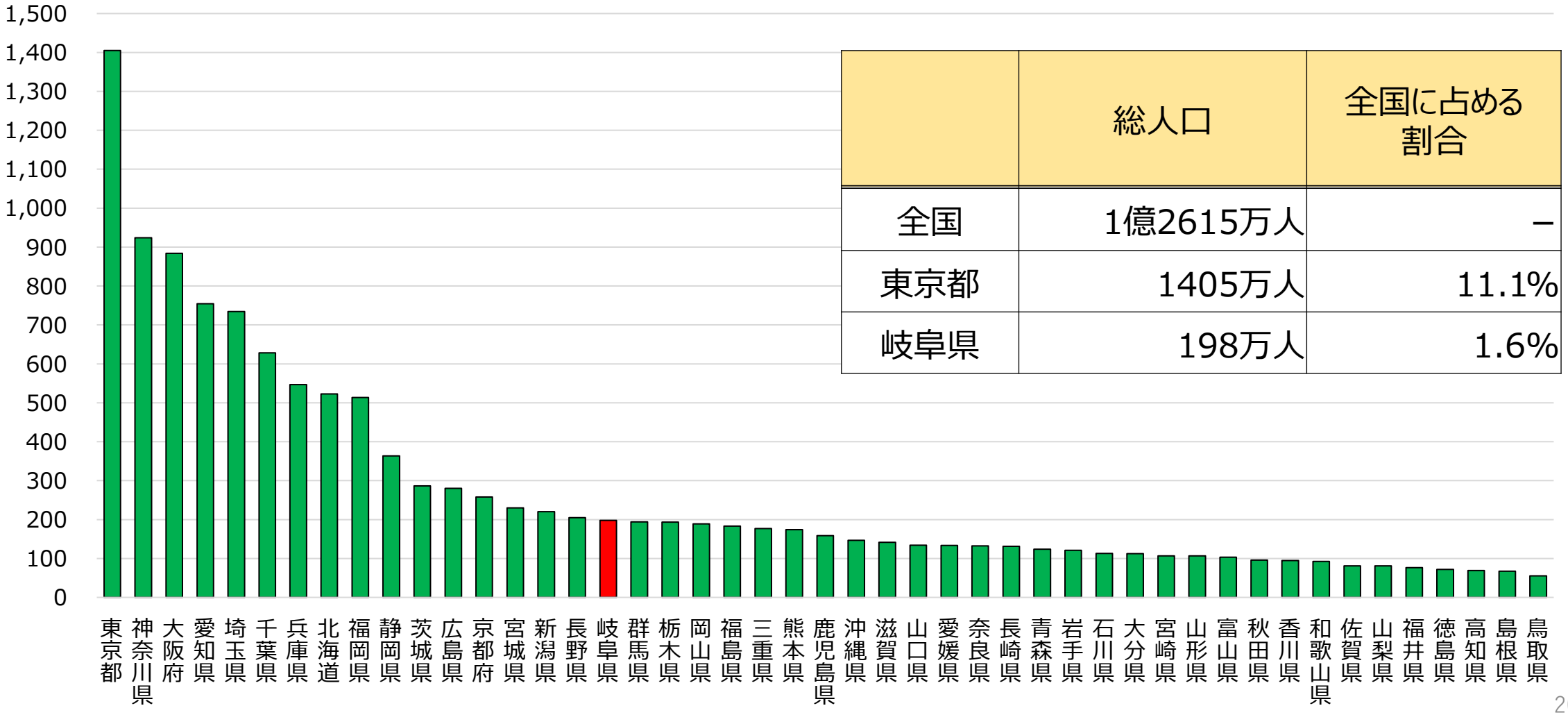

	総人口	全国に占める割合
全国	1億2615万人	–
東京都	1405万人	11.1%
岐阜県	198万人	1.6%

出典：総務省「令和2年国勢調査」

岐阜県の人口は減少が続いている

岐阜県の人口及び人口増減率の推移

国勢調査による県人口は、2015年から2020年の5年間で、約5万3千人減少

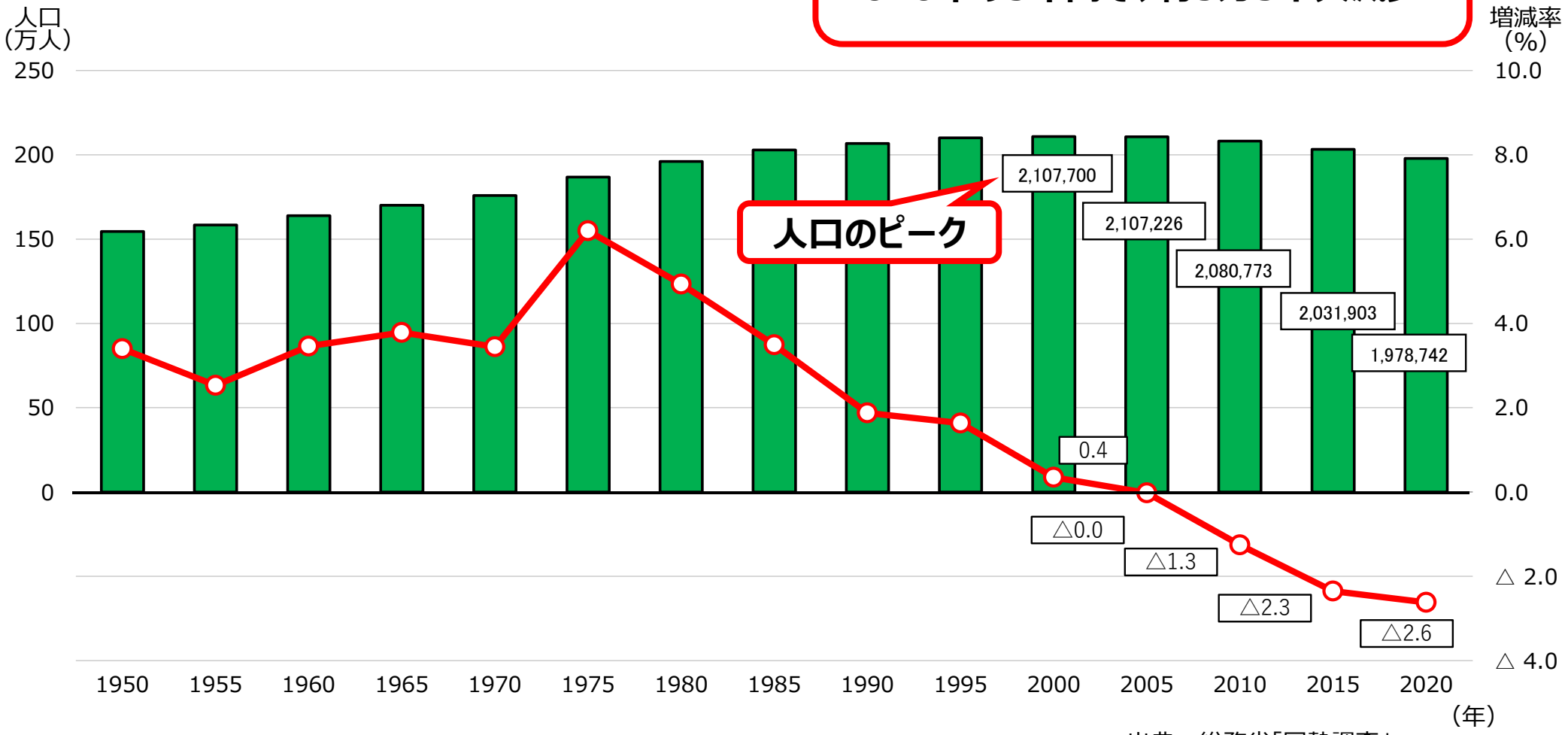

出典：総務省「国勢調査」

2025年9月1日現在の県人口は、189万7676人

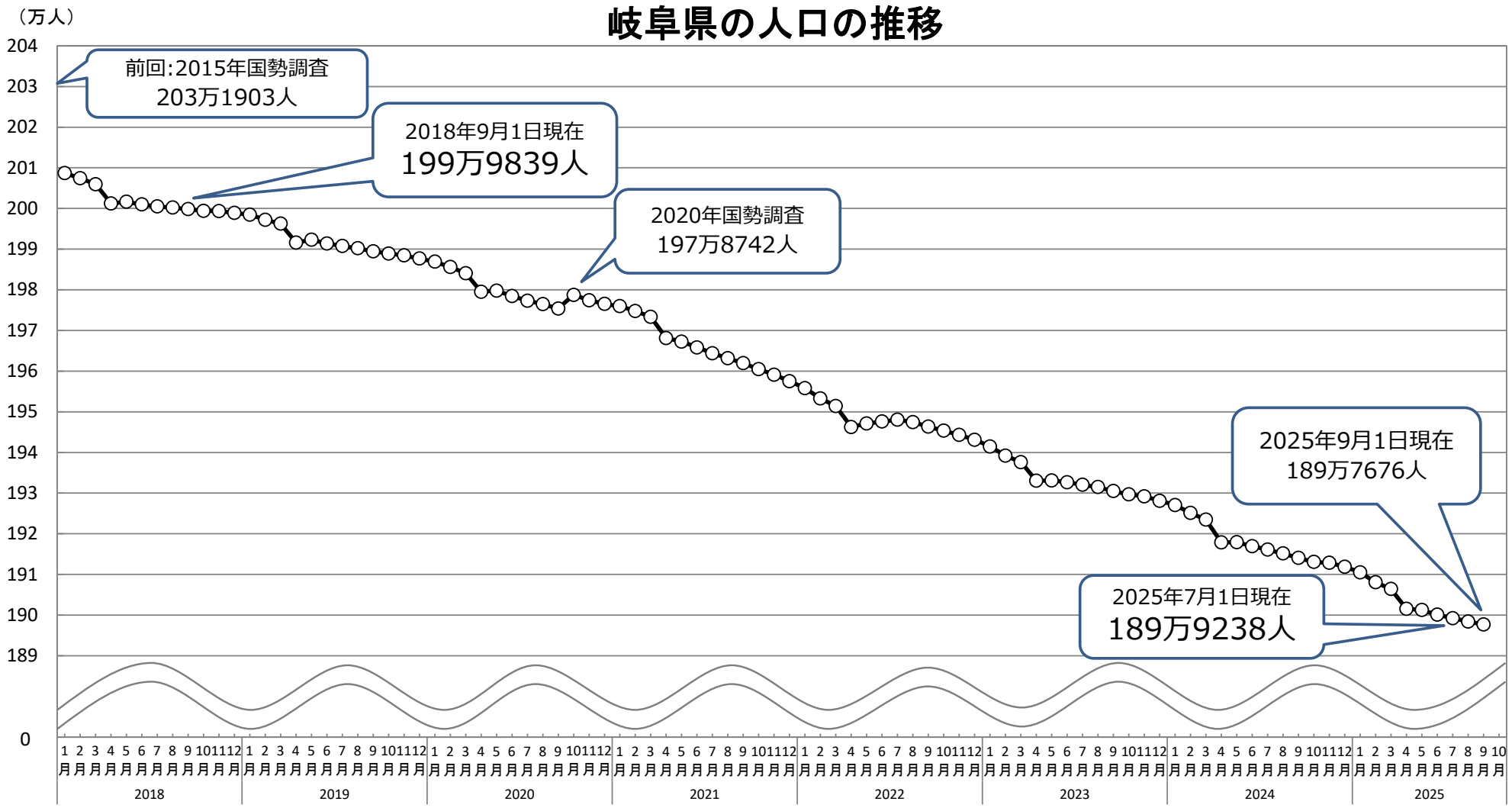

出典：総務省「国勢調査」、岐阜県「岐阜県人口動態統計調査」（各月1日現在）

（年）

人口が増減する理由

自然動態（自然増加･自然減少）

出生－死亡

社会動態（社会増加･社会減少）

転入－転出

2006年以降、自然減少の状態が続いている

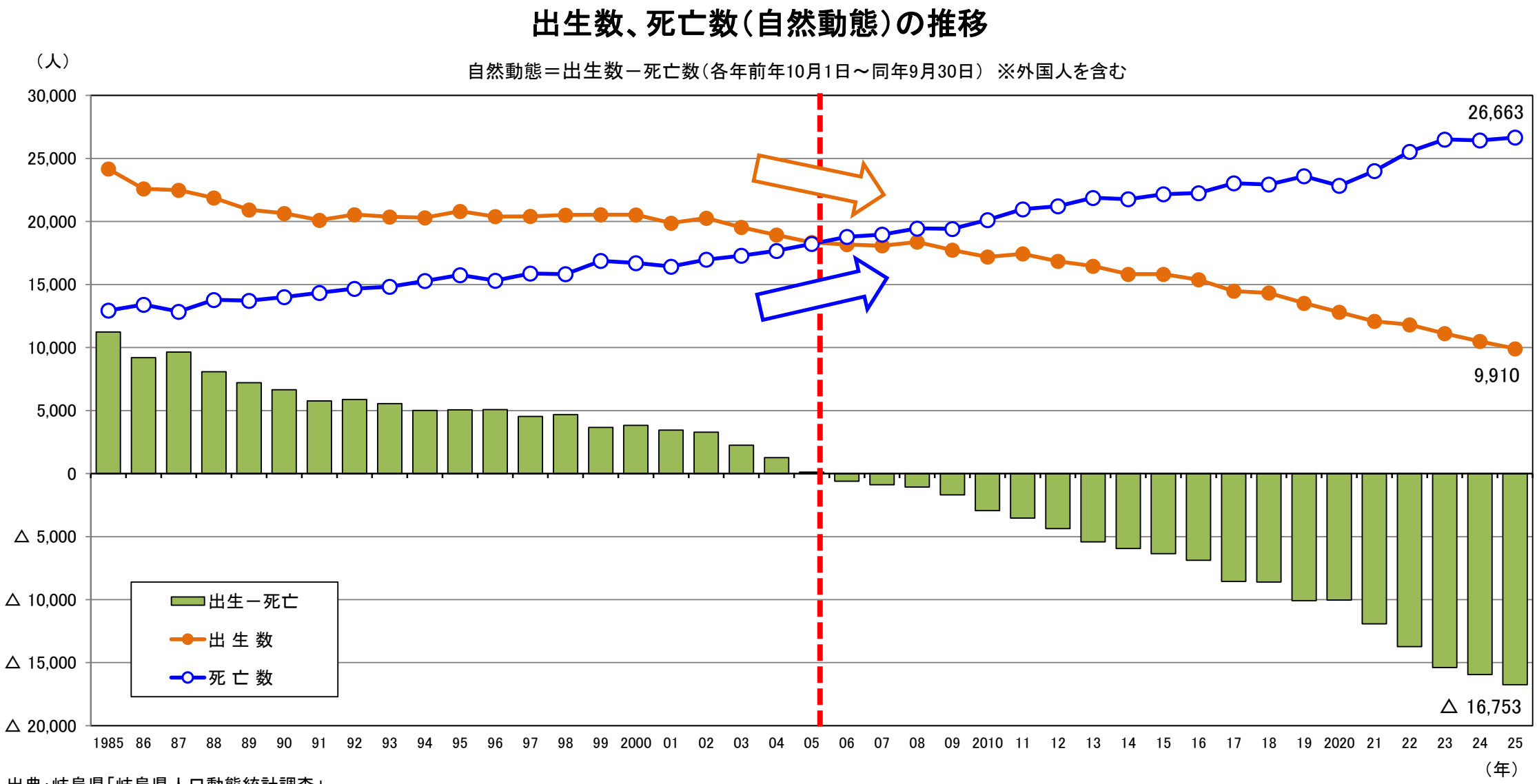

出典：岐阜県「岐阜県人口動態統計調査」

日本人の転出超過の中心は20代と10代後半

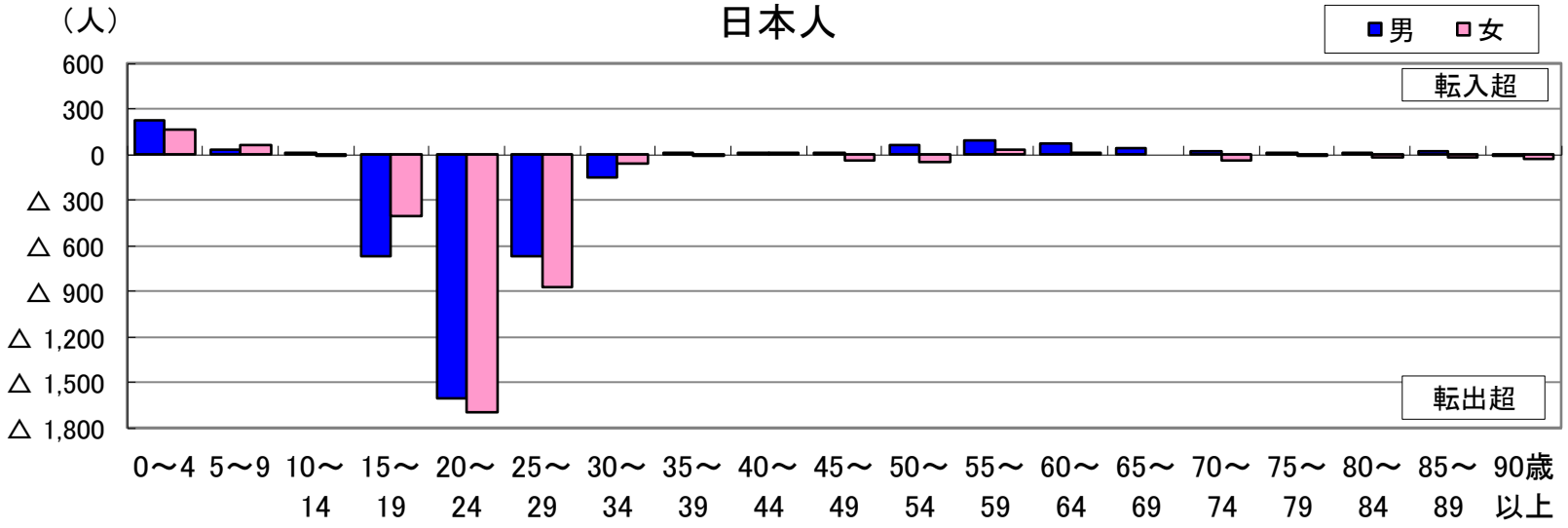

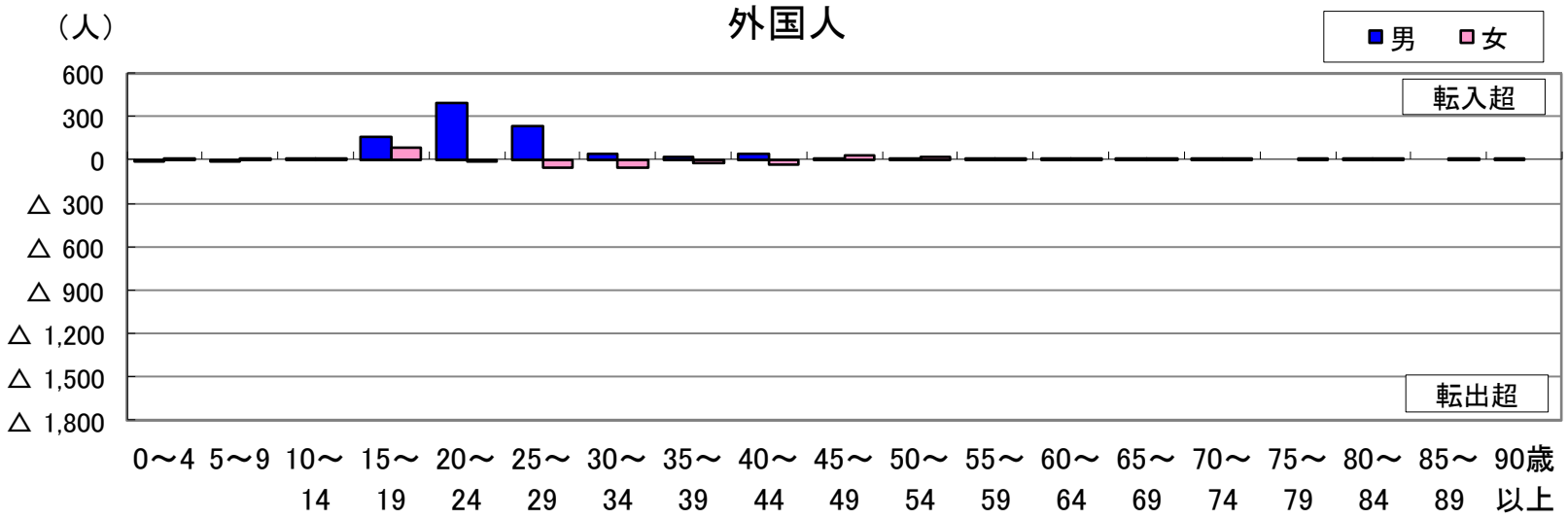

出典：総務省「住民基本台帳人口移動報告」 令和7年（2025年）　※社会動態（国内）＝転入者数－転出者数

年齢別・男女別の社会動態

（岐阜県　2025年）

※国内移動に限る

日本人

○ 転出超過数は２０代と１０代後半で多い

○ ２０代の転出超過数は女性の方が多く、１０代後半では男性の方が多い

○ 転入超過数は男女とも０～４歳で最多

外国人

○ １０代後半及び２０代の男性で転入超過数が多い

自然減少は年々拡大、社会減少も続いたが２１年ぶりに社会増加に転じた

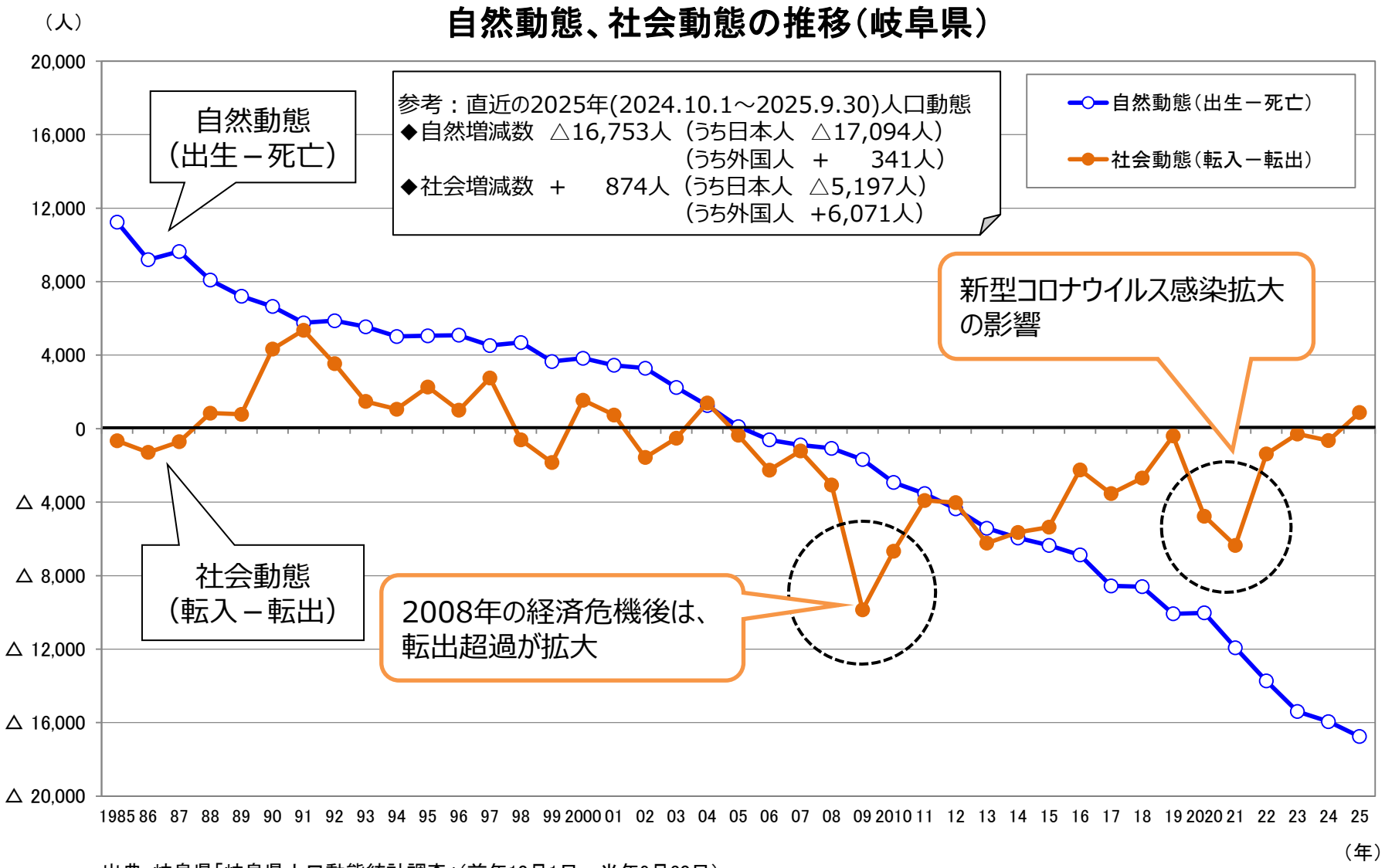

出典：岐阜県「岐阜県人口動態統計調査」（前年10月1日～当年9月30日）

人口ピラミッドは高齢層の厚みが増した「つぼ型」

岐阜県の人口ピラミッド

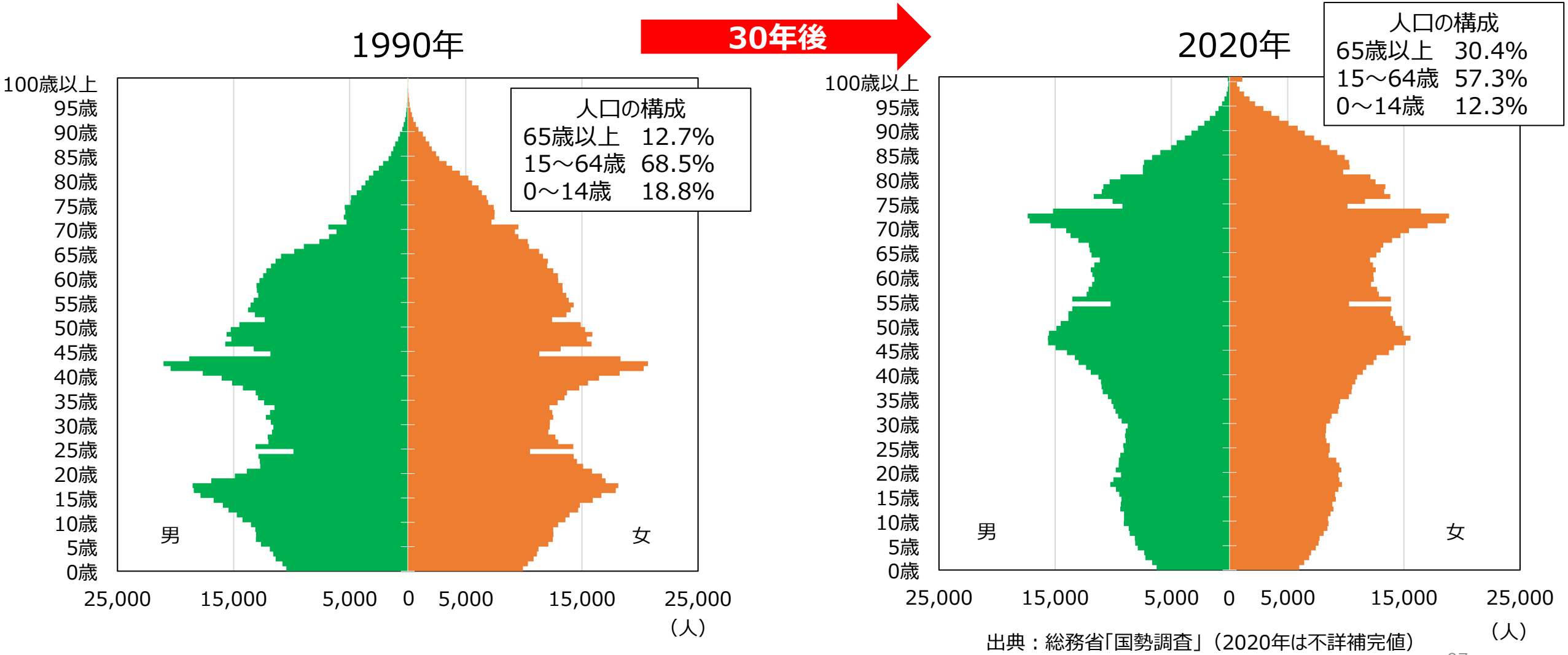

出典：総務省「国勢調査」（2020年は不詳補完値）

2050年の岐阜県の推計人口は約137万人

岐阜県の人口の推移と将来の見通し

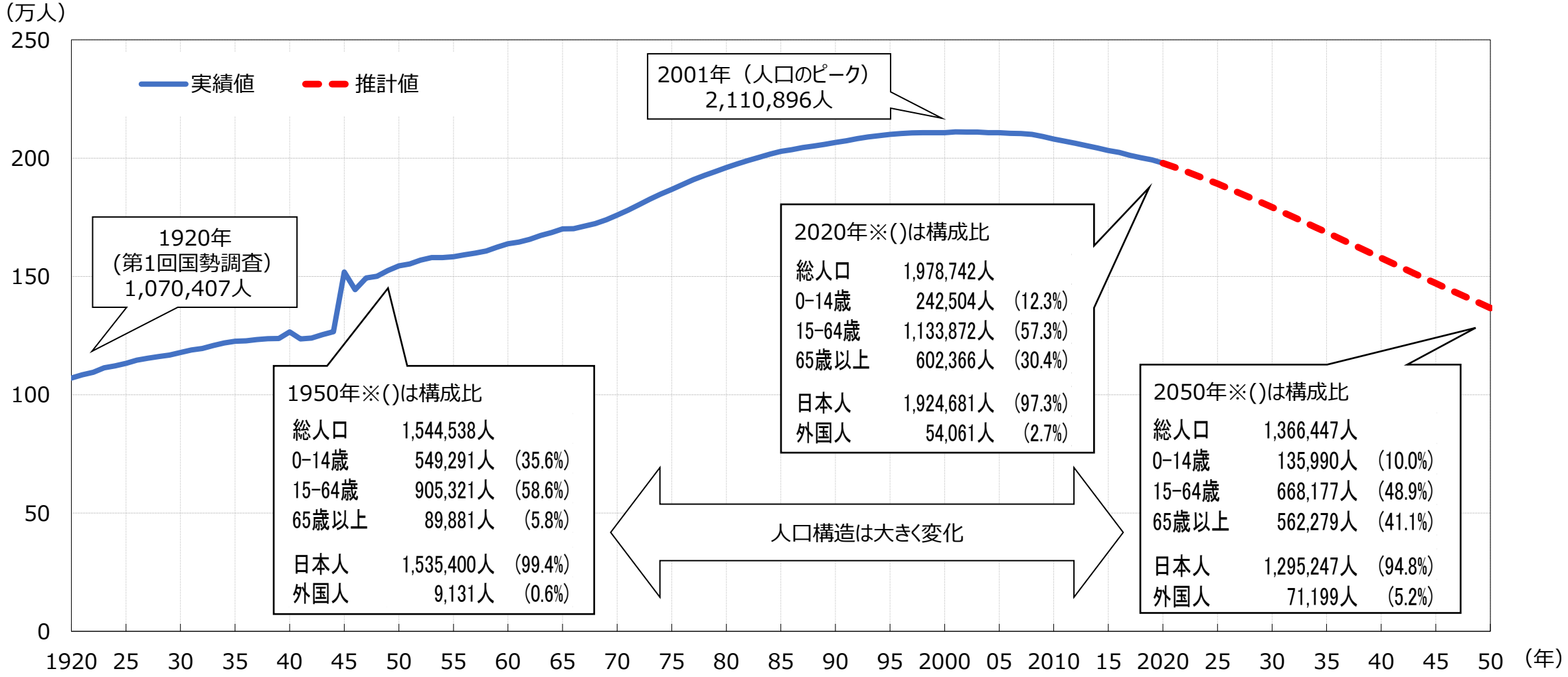

出典：総務省「国勢調査（1945年は人口調査）」、総務省「人口推計（国勢調査による補間補正人口）」
岐阜県政策研究会人口動向研究部会（2022年3月）

産　業

Q

岐阜県で、働いている人が一番多い産業はどれでしょう？

①農林水産業　②製造業

③商業

A 岐阜県は、製造業で働く人の割合が高い

産業別従業者数の割合

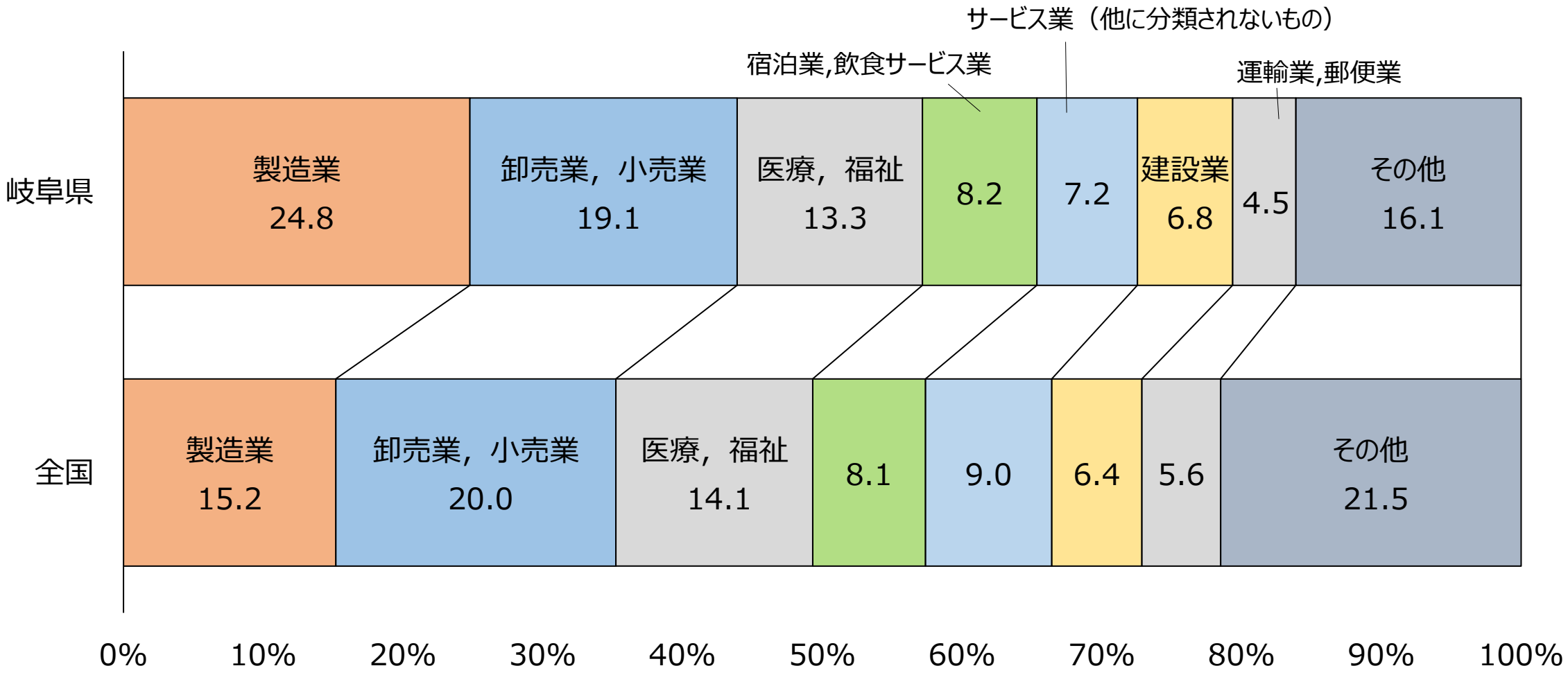

出典：総務省「令和３年経済センサス-活動調査」

生活必需品から航空機部品まで幅広く生産

製造品出荷額等の構成比（岐阜県）

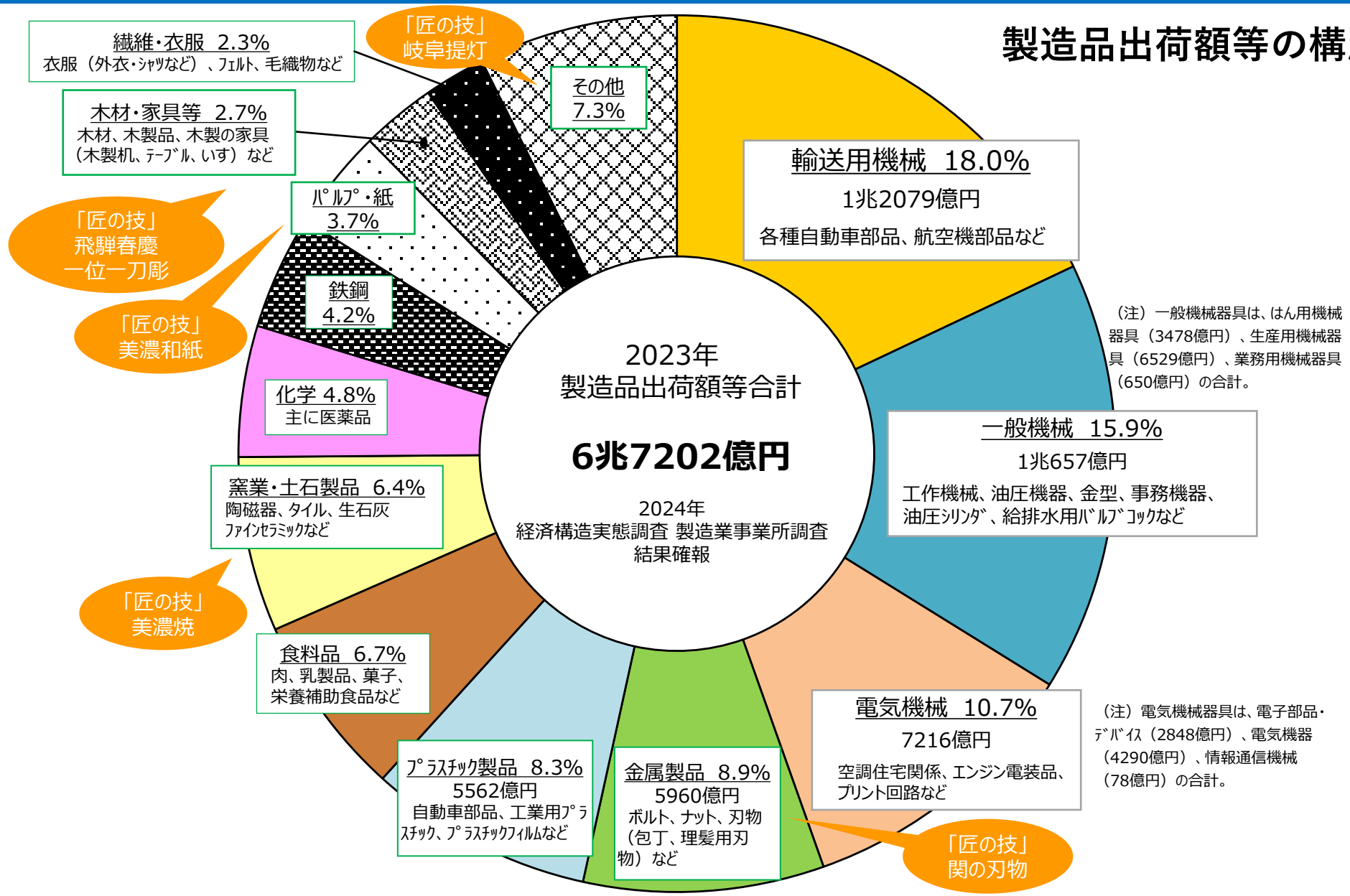

（注）一般機械器具は、はん用機械器具（3478億円）、生産用機械器具（6529億円）、業務用機械器具（650億円）の合計。

（注）電気機械器具は、電子部品・ﾃﾞﾊﾞｲｽ（2848億円）、電気機器（4290億円）、情報通信機械（78億円）の合計。

特色ある地場産業が各地に存在
・かつては、繊維、陶磁器が製造業の主力となっていたが、現在は、輸送用機械、一般機械、電気機械が主力。
伝統的な「匠の技」
・各地に、歴史・文化・自然に根ざした最上級の「匠の技」が受け継がれている。



出典：総務省・経済産業省「令和6年(2024年)経済構造実態調査 製造業事業所調査」（個人経営を含まない）
注：各項目の金額は単位未満を四捨五入しているため、内訳の計と合計は一致しない。

Q

製造品の出荷額でみた場合、
次の製造品は岐阜県が全国シェア
１位でしょうか？

①理髪用刃物　②包丁
③給排水用バルブ・コック

A　製造品出荷額が全国１位の主なもの

窯業・土石製品

志野や織部で
有名な「美濃焼」

陶磁器製洋飲食器

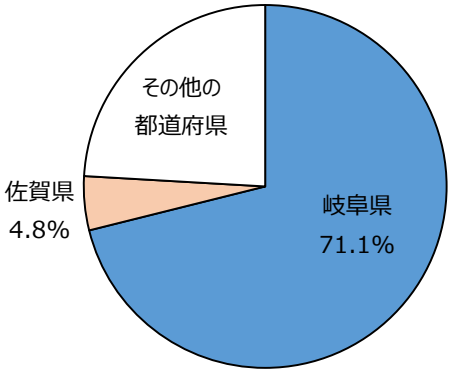

陶磁器製和飲食器

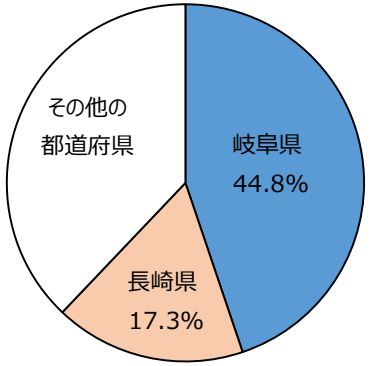

金属製品

刀鍛冶の伝統を
受け継ぐ
関市の刃物

理髪用刃物

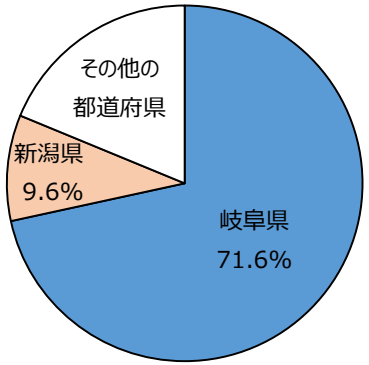

ほう丁

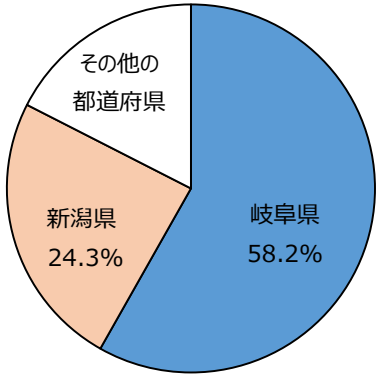

電気機械・一般機械など

給排水用バルブ・コック

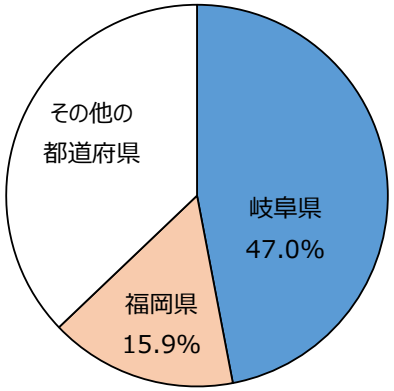

モジュール基板

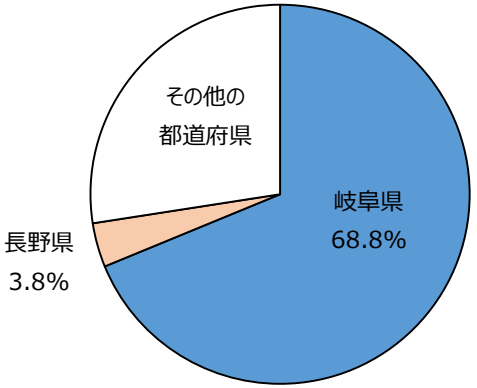

航空機関連産業の従業者数は、愛知県、兵庫県に次いで3位

出典：総務省・経済産業省「令和6年（2024年）経済構造実態調査　製造業事業所調査」（個人経営を含まない）
なお、秘匿となっているものは除いたランキング。

自然を生かした豊富な農林畜水産物

大都市へ食料供給

名古屋市場

大阪市場

出荷量等の多い主なものなど

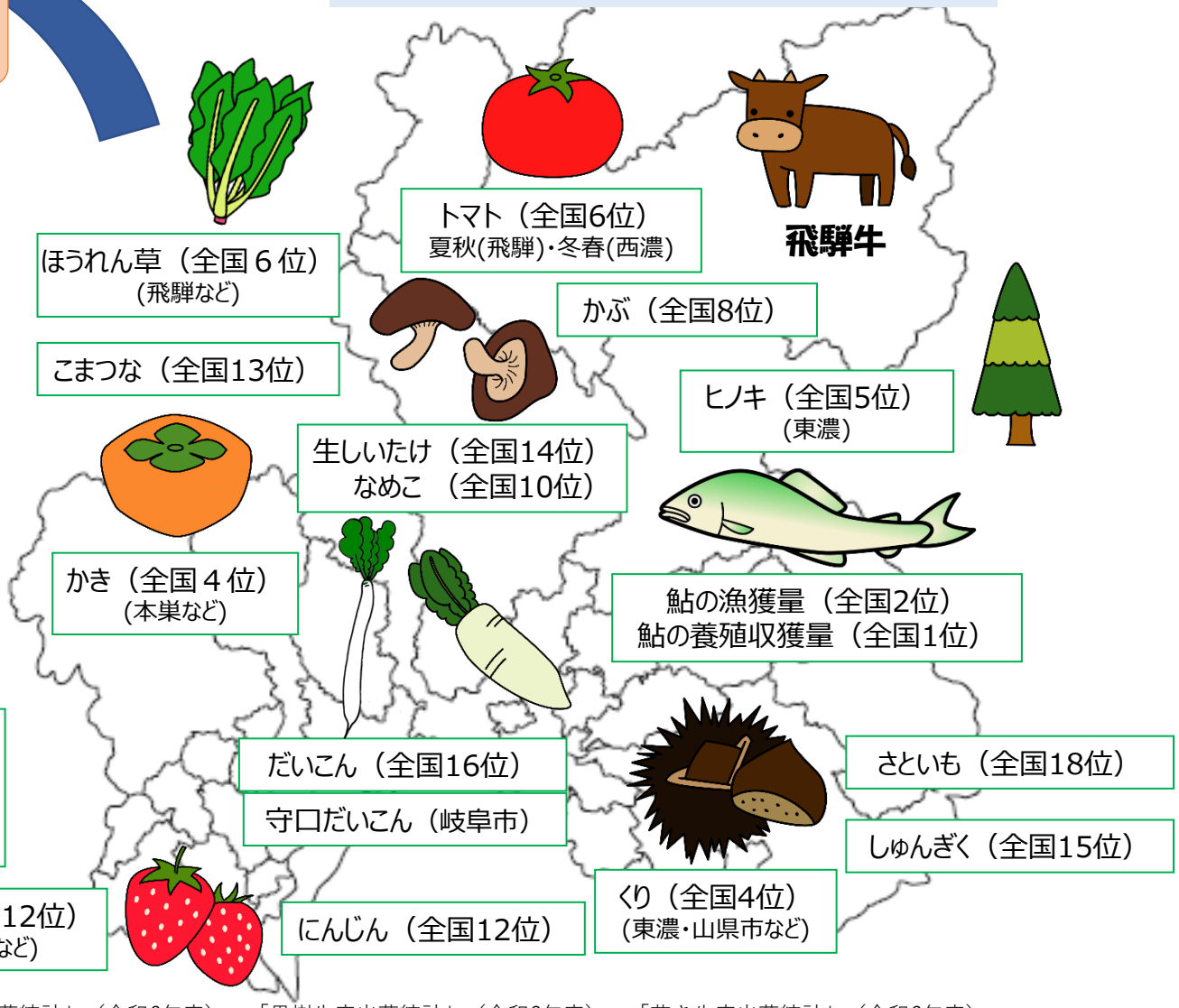

出典：農林水産省「野菜生産出荷統計」（令和6年産）、「果樹生産出荷統計」（令和6年産）、「花き生産出荷統計」（令和6年産）、「漁業・養殖業生産統計」（令和6年）、「木材需給報告書」（令和6年）、「特用林産物生産統計調査」（令和6年）

Q

岐阜県各地に訪れる観光客の数は、１年間で約何万人でしょう？



① 約45万人

② 約450万人

③約4500万人

岐阜県の人口は、約198万人だったね

A ③年間約4500万人もの人々が岐阜県内の観光地を訪問

◆県の観光入込客数（実人数）
4469万8千人

◆観光消費額 4013億円

観光地点別の集客数

出典：令和6年(2024年)
岐阜県観光入込客統計調査

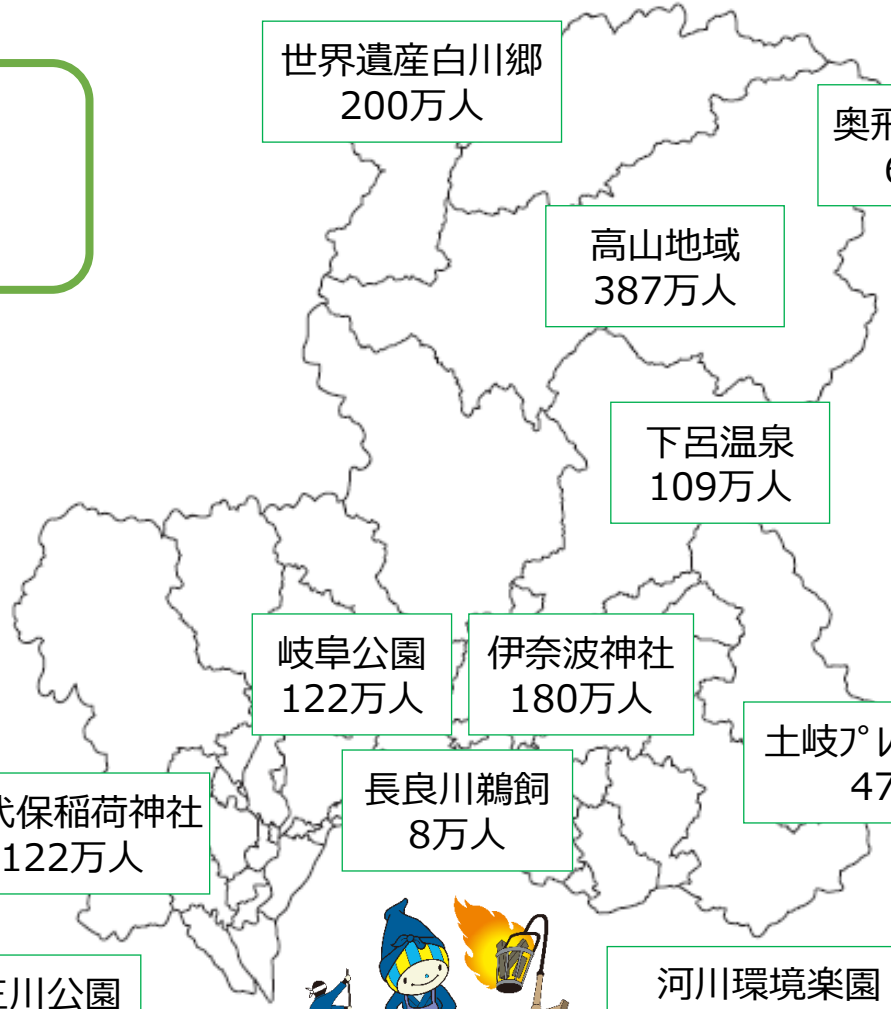

世界遺産白川郷
200万人

奥飛騨温泉郷
62万人

高山地域
387万人

下呂温泉
109万人

岐阜公園
122万人

伊奈波神社
180万人

土岐ﾌﾟﾚﾐｱﾑ･ｱｳﾄﾚｯﾄ
477万人

馬籠宿
66万人

千代保稲荷神社
122万人

長良川鵜飼
8万人

千本松原･国営木曽三川公園
117万人

河川環境楽園
（ｱｸｱ･ﾄﾄぎふ含む）
499万人

岐阜県内に宿泊する外国人は減少していたが、回復し増加傾向にある

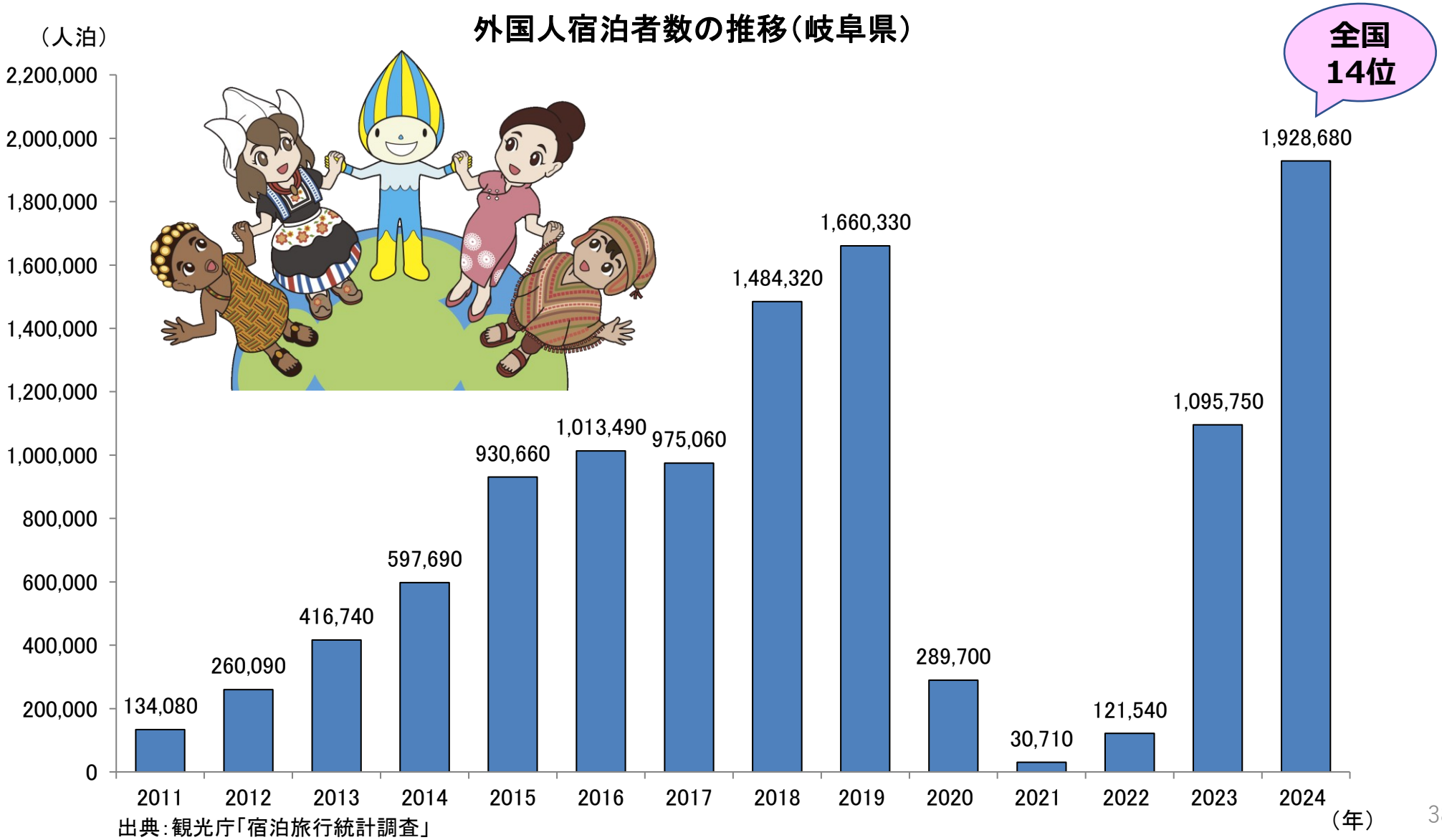

出典：観光庁「宿泊旅行統計調査」

2　統計データを探す

統計データを見るときの注意点

■必ず実数を見る

○現状を分析し課題を抽出するには、実数に着目
（割合・率だけを見ていると肝心な事実を見過ごしてしまうかもしれない）

■現状の傾向が続くと、将来どんな姿が見えるか（課題の抽出）

○ある程度長期にわたる傾向を把握できるよう、過去のデータも収集
（将来推計を行い、将来の姿を数字で示すことも有効な手段）

■データの背景や変化の要因を探る

■データを分かりやすく見せる工夫をする

○提示するデータを厳選する
○イメージできる「例え」を考える、グラフや図に加工する、複数のデータを組み合わせて関係を示す、ランキング形式にする等

■分析の注意

○わずかな差を強調しすぎていないか、特殊要因など突出した数字はないか、データのちらばりはどの程度か（一部に偏りすぎたデータとなっていないか）等

地域経済分析システム（RESAS）

地域経済に関する様々なデータ（産業構造、人口動態、人の流れ等）を、地図やグラフ等でわかりやすく「見える化」しているシステム

🔎検索　：　リーサス

インターネットで誰でも利用可能！

直感的に使える、わかりやすい画面操作！

データに基づいて、地域の実情を把握・分析できる！

出典：RESAS（地域経済分析システム）（https://resas.go.jp/）

地域経済分析システム（RESAS）

RESAS 地域経済分析システム

分析を開始する

マーケティングマップ
- 生活用品消費分析
- 生産・消費地分析
- 滞留人口メッシュ分析
- 通過人口メッシュ分析
- 事業所立地分析

観光マップ
- 観光地分析
- 宿泊者分析
- 国内観光消費分析
- インバウンド消費分析

人口マップ
- 人口構成分析
- 人口増減分析
- 自然増減分析
- 社会増減分析
- 新卒者就職・進学分析
- 通勤通学人口分析
- 将来人口推計分析
- 地域人口メッシュ分析
- 将来人口メッシュ分析

産業構造マップ
- 産業構造分析
- 製造品出荷額分析
- 経営環境分析

地域経済循環マップ
- 地域経済循環分析
- 生産分析
- 分配分析
- 支出分析
- 影響力感応度分析

農林業漁業マップ
- 農業経営体分析
- 林業経営体分析
- 海面漁業経営体分析
- 内水面漁業経営体分析
- 湖沼漁業経営体分析
- 冷凍・冷蔵工場分析
- 水産加工工場分析

医療・介護マップ
- 医療需給分析
- 介護需給分析

７つのマップに
35の分析メニュー

出典：RESAS（地域経済分析システム）
（https://resas.go.jp/）

地域経済分析システム（RESAS）

ここからスタート！

操作マニュアル

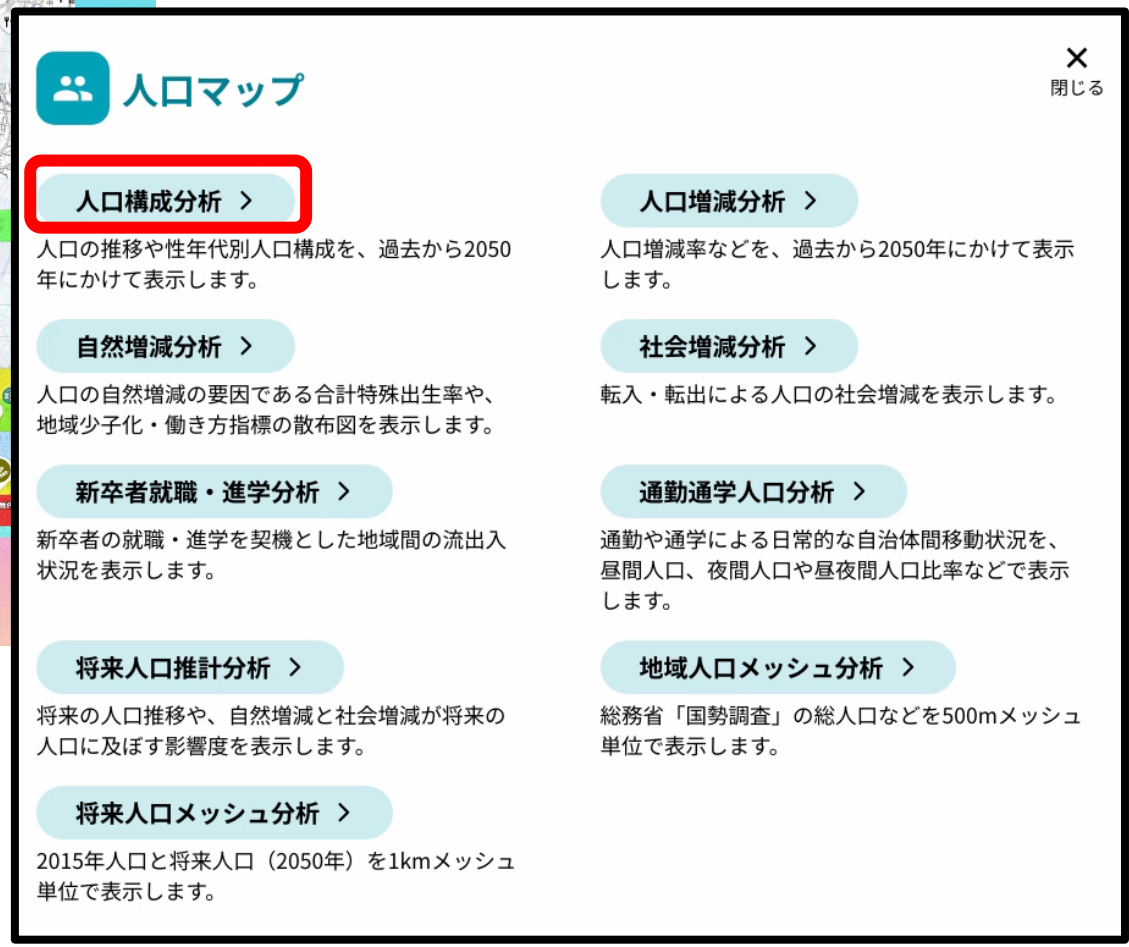

出典：RESAS（地域経済分析システム）

地域経済分析システム（RESAS）

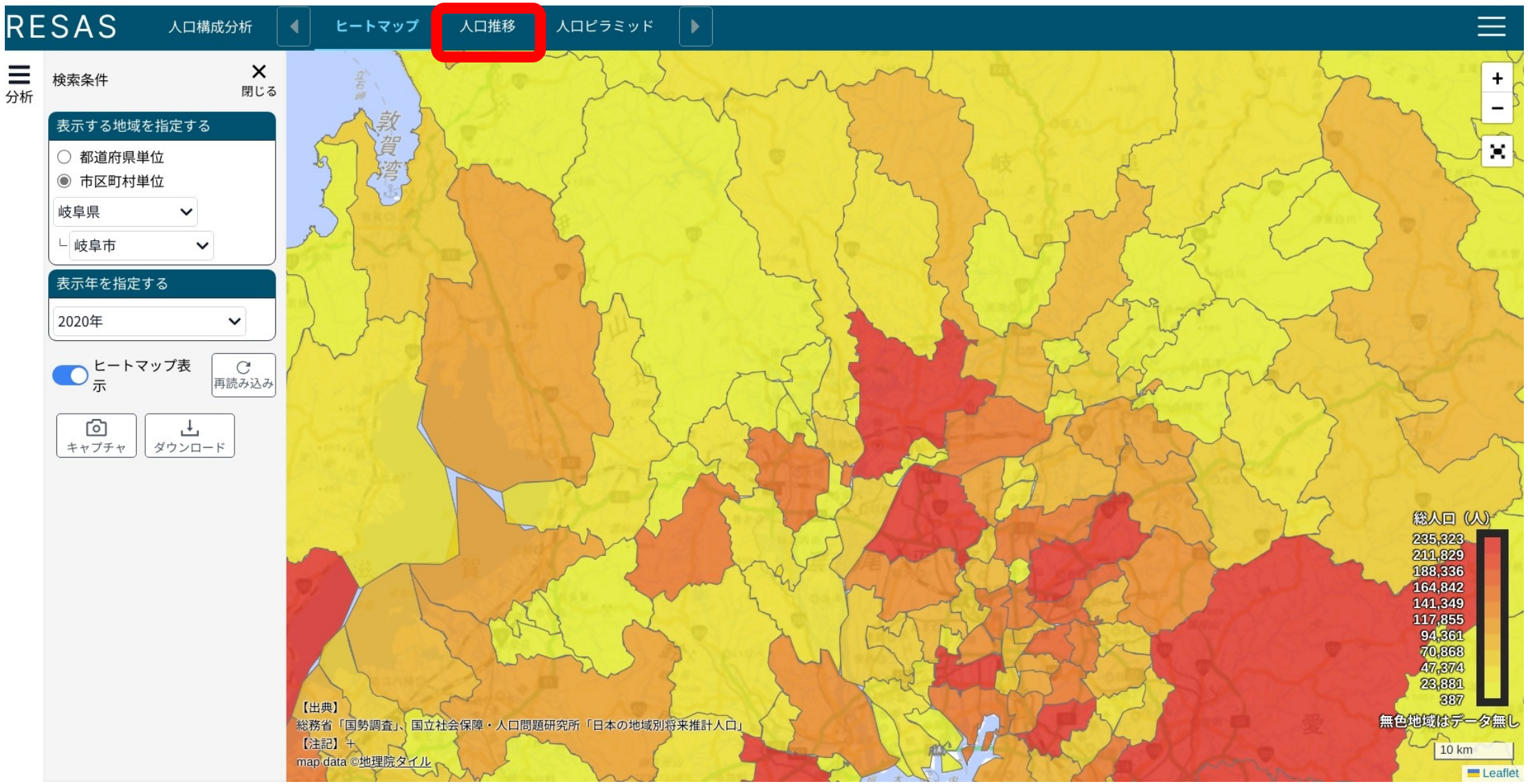

出典：RESAS（地域経済分析システム）

地域経済分析システム（RESAS）

出典：RESAS（地域経済分析システム）

政府統計の総合窓口（e-Stat）

検索 ： e-Stat

出典：政府統計の総合窓口（e-Stat）
（https://www.e-stat.go.jp/）

統計ダッシュボード

国や民間企業等が提供している主要な統計データをグラフなどに加工して一覧表示し、視覚的にわかりやすく、簡単に利用できる形で提供するシステム。

出典：統計ダッシュボード（https://dashboard.e-stat.go.jp/）

統計ダッシュボード

おすすめ

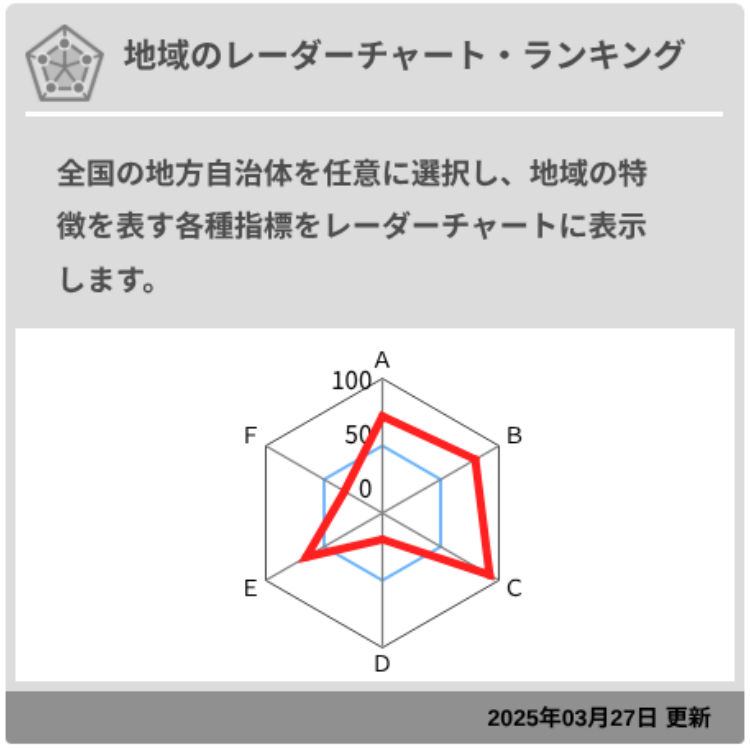

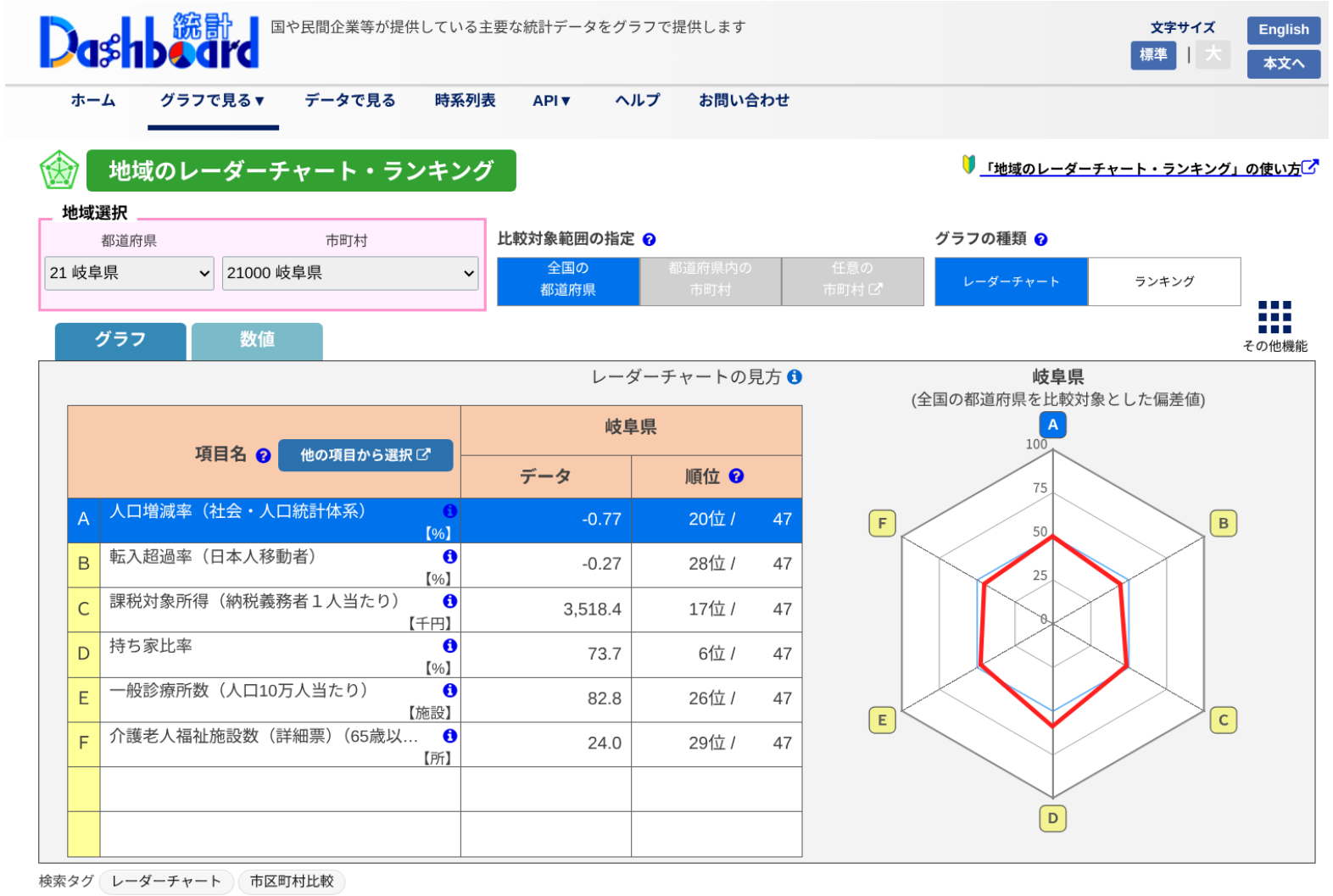

出典：統計ダッシュボード
（https://dashboard.e-stat.go.jp/）

おまけ

岐阜市の人はこんなものが大好き

★ケチャップと柿が大好き



ケチャップ

購入量　：
購入金額　：　全国1位

柿（かき）

購入量　：　全国1位
購入金額　：　全国2位

その他の購入金額上位の食品

全国 3位
・卵

全国 4位
・かつお節・削り節
・魚介のつくだ煮

全国 5位
・もち
・干ししいたけ
・しょう油
・和生菓子
（ようかん、まんじゅう以外）
・ウイスキー

出典：総務省「家計調査（二人以上の世帯）品目別都道府県庁所在市及び政令指定都市ランキング(2023年～2025年平均)」
（１世帯あたり品目別年間支出金額・購入数量）

岐阜市の人は外食が好き

令和5年(2023年)～令和7年(2025年)平均1世帯あたり品目別年間支出金額

（単位：円）

日本そば・うどん		すし（外食）		和食		中華食		喫茶代	
順位	金額	順位	金額	順位	金額	順位	金額	順位	金額
0 全国	7,467	0 全国	16,577	0 全国	26,615	0 全国	5,121	0 全国	10,261
1 高松市	17,704	1 金沢市	22,406	1 岐阜市	42,533	1 京都市	8,639	1 名古屋市	16,431
2 静岡市	11,718	2 富山市	21,750	2 佐賀市	41,245	2 岐阜市	8,558	2 東京都区部	16,270
3 山形市	10,980	3 名古屋市	21,079	3 名古屋市	39,124	3 名古屋市	8,551	3 岐阜市	14,663
4 宇都宮市	10,233	4 山形市	21,005	4 高松市	37,655	4 横浜市	8,523	4 さいたま市	13,941
5 名古屋市	9,753	5 静岡市	20,969	5 静岡市	37,622	5 東京都区部	8,005	5 千葉市	12,899
6 岐阜市	9,650	6 岐阜市	19,943	6 富山市	36,419	6 堺市	7,847	6 川崎市	12,881
7 岡山市	9,490	7 堺市	19,433	7 大阪市	34,291	7 大阪市	7,535	7 横浜市	12,765
8 さいたま市	9,451	8 相模原市	18,728	8 京都市	32,358	8 川崎市	7,420	8 京都市	12,758
9 仙台市	9,406	9 高知市	18,691	9 宇都宮市	32,241	9 大津市	7,027	9 相模原市	12,325
10 浜松市	9,395	10 宇都宮市	18,682	10 山口市	31,655	10 静岡市	6,982	10 奈良市	11,668
11 山口市	9,162	11 東京都区部	18,603	11 東京都区部	31,418	11 奈良市	6,761	11 岡山市	11,477
12 徳島市	8,752	12 千葉市	18,569	12 金沢市	31,229	12 宇都宮市	6,613	12 大津市	10,891
13 長野市	8,705	13 さいたま市	18,227	13 横浜市	30,286	13 富山市	6,538	13 大阪市	10,827
14 水戸市	8,669	14 川崎市	18,007	14 浜松市	29,879	14 千葉市	6,422	14 神戸市	10,625
15 富山市	8,650	15 福島市	17,887	15 川崎市	29,613	15 水戸市	6,135	15 甲府市	10,264
16 北九州市	8,524	16 長野市	17,735	16 徳島市	29,552	16 高知市	5,767	16 宇都宮市	10,224
17 広島市	8,507	17 福井市	17,729	17 水戸市	29,399	17 さいたま市	5,747	17 高松市	10,184
18 佐賀市	8,418	18 京都市	17,662	18 さいたま市	29,234	18 高松市	5,738	18 仙台市	10,027
19 高知市	8,414	19 仙台市	17,554	19 奈良市	29,117	19 神戸市	5,644	19 静岡市	9,982
20 前橋市	8,331	20 札幌市	17,303	20 堺市	29,035	20 浜松市	5,246	20 金沢市	9,789

出典：総務省「家計調査（二人以上の世帯）品目別都道府県庁所在市及び政令指定都市ランキング（2023年～2025年平均）」

今回紹介したデータのうち、人口などは、統計調査の結果でわかったことです。

成人になったら、
統計調査への協力を
お願いします