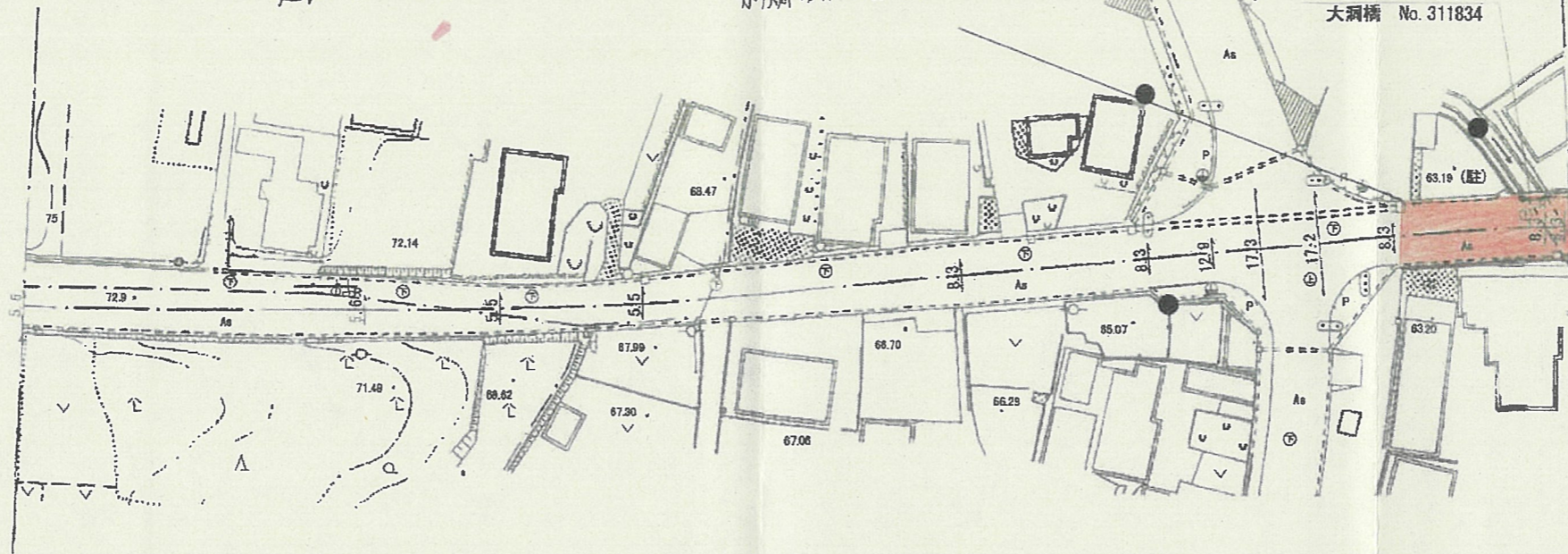


延長 L=813.0m

加茂郡坂祝町深萱字沢渡1番7

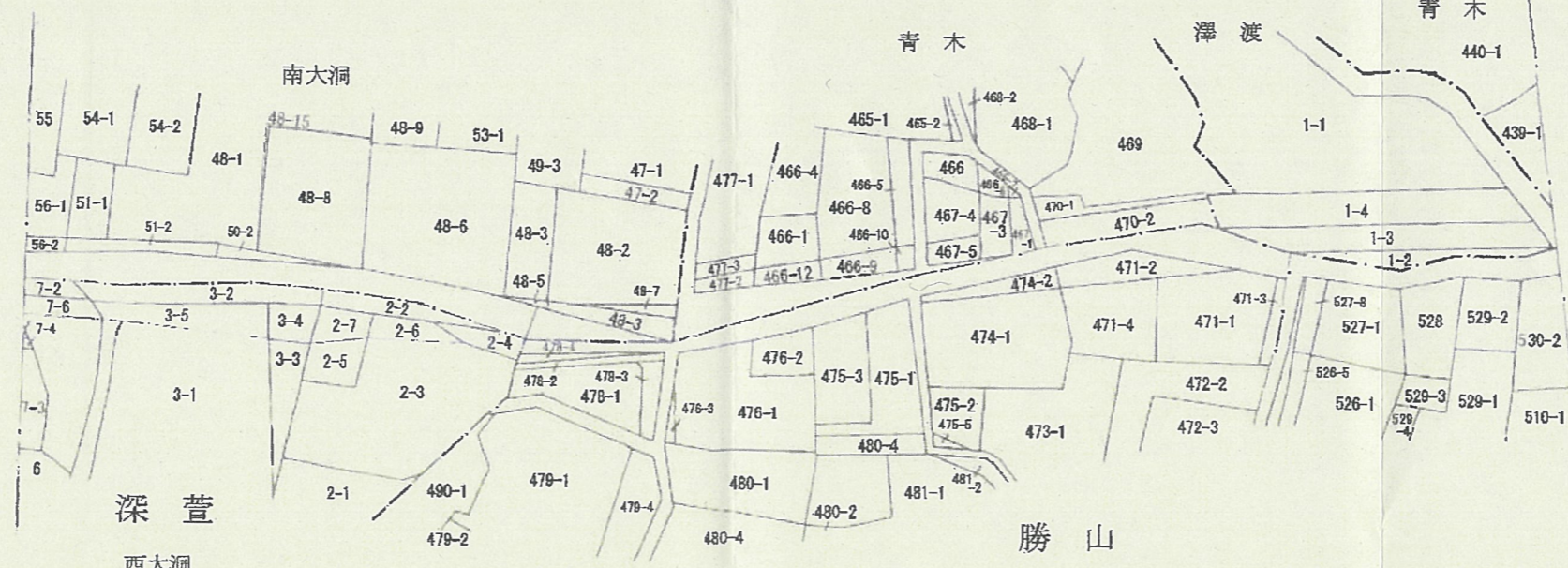
L=3.5m W=8.3
大洞橋 No.311834



坂 祝 町

深 萱

青 木



(346 - 27)

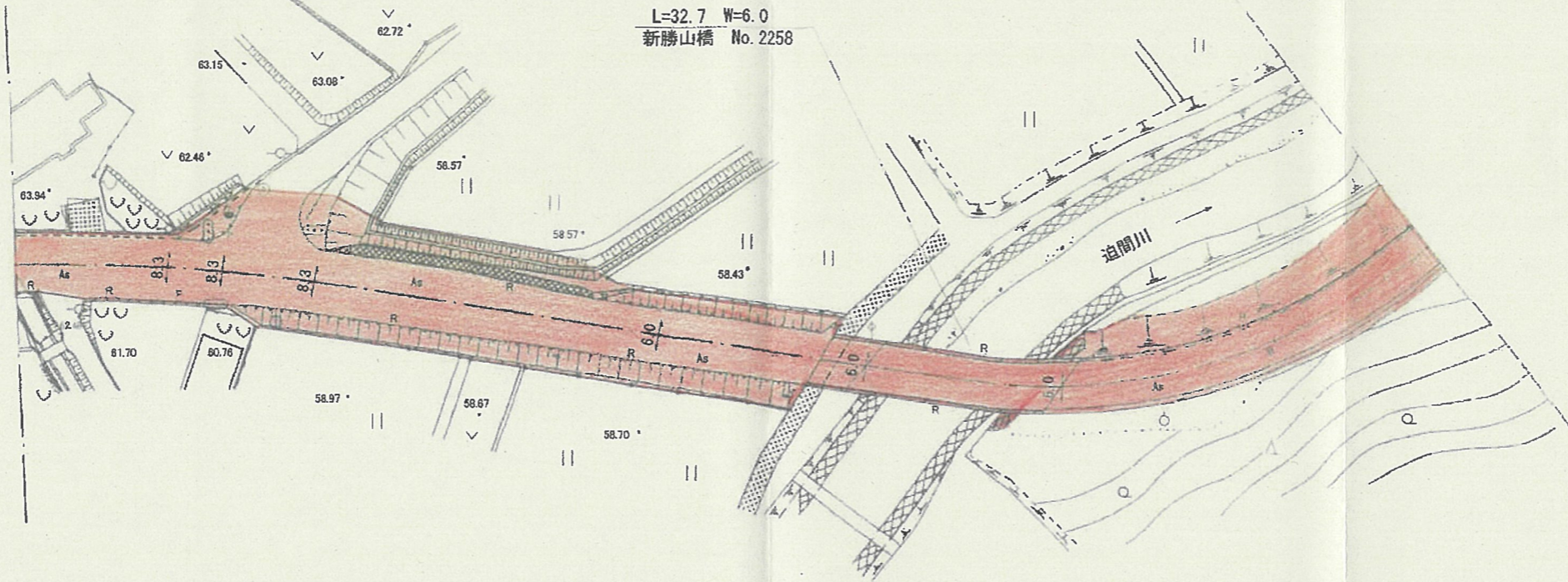
(346 - 29)

岐阜県(可茂土木事務所)

岐阜県道路台帳

路線番号 (346 - 29)

1:1,000

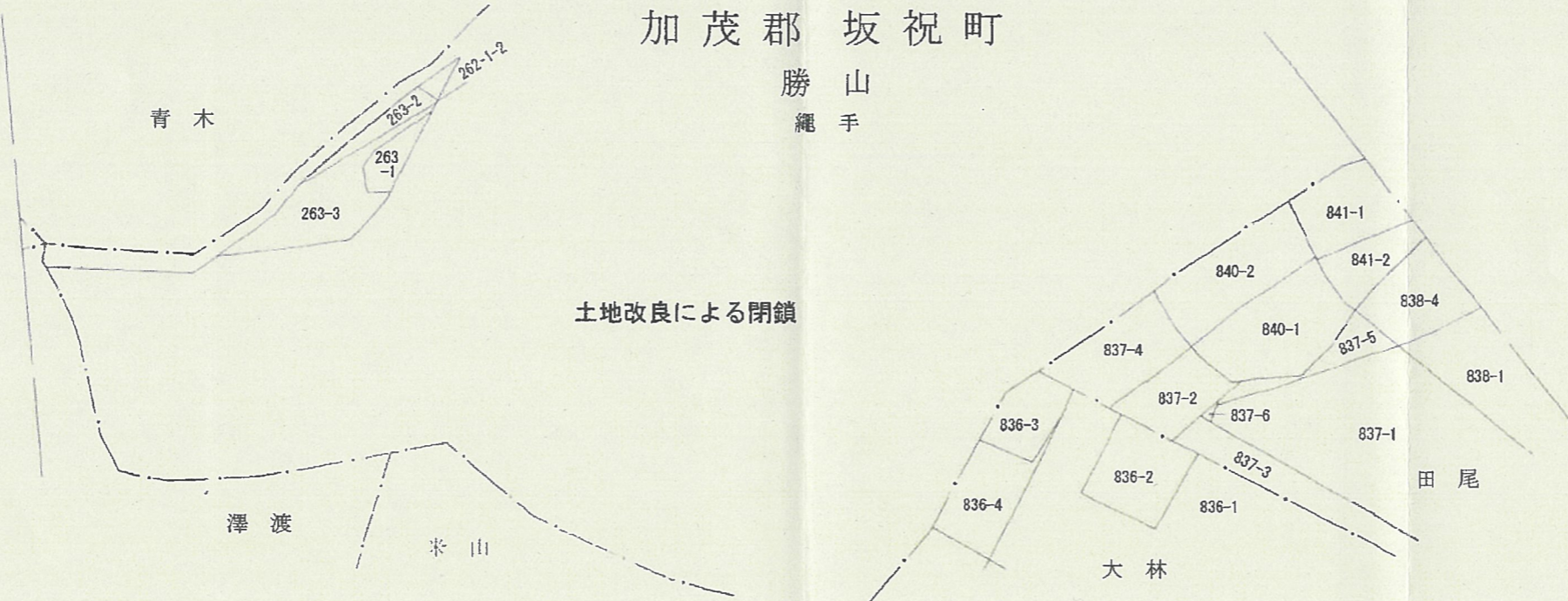


(346 - 28)

(346 - 30)

加茂郡 坂祝町

勝山
繩手



岐阜県(可茂土木事務所)

4 1 2 1

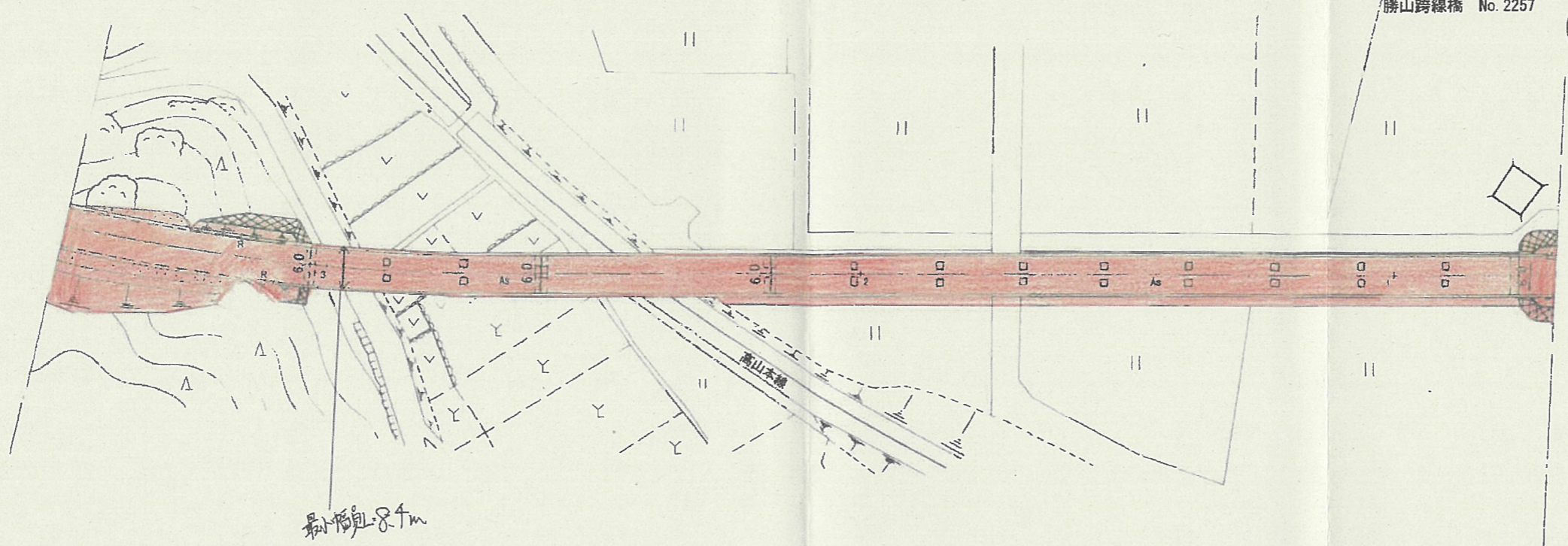
1. 昭和62年3月測量 2. 昭和63年3月修正 3. 平成3年3月1日修正 4. 平成22年3月31日修正 5. 平成31年1月25日調整

1:1,000

岐阜県道路台帳

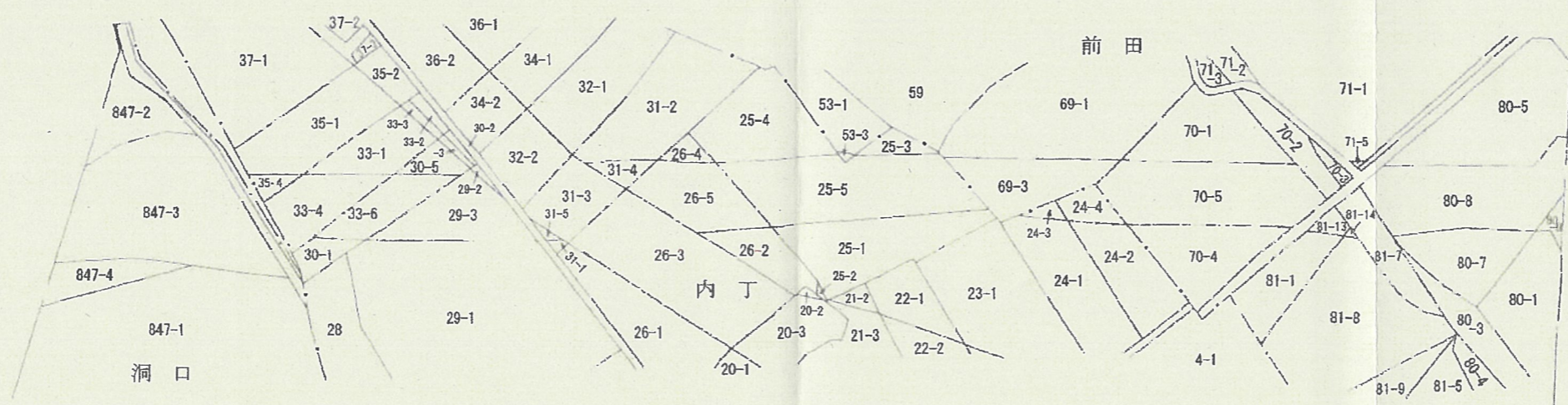
路線番号 (346 - 31)

L=227.7 W=6.0
勝山跨線橋 No. 2257



最小幅員8.4m

加茂郡 坂祝町 勝山



洞口

内丁

前田

岐阜県(可茂土木事務所)

(346 - 30)

(346 - 32)

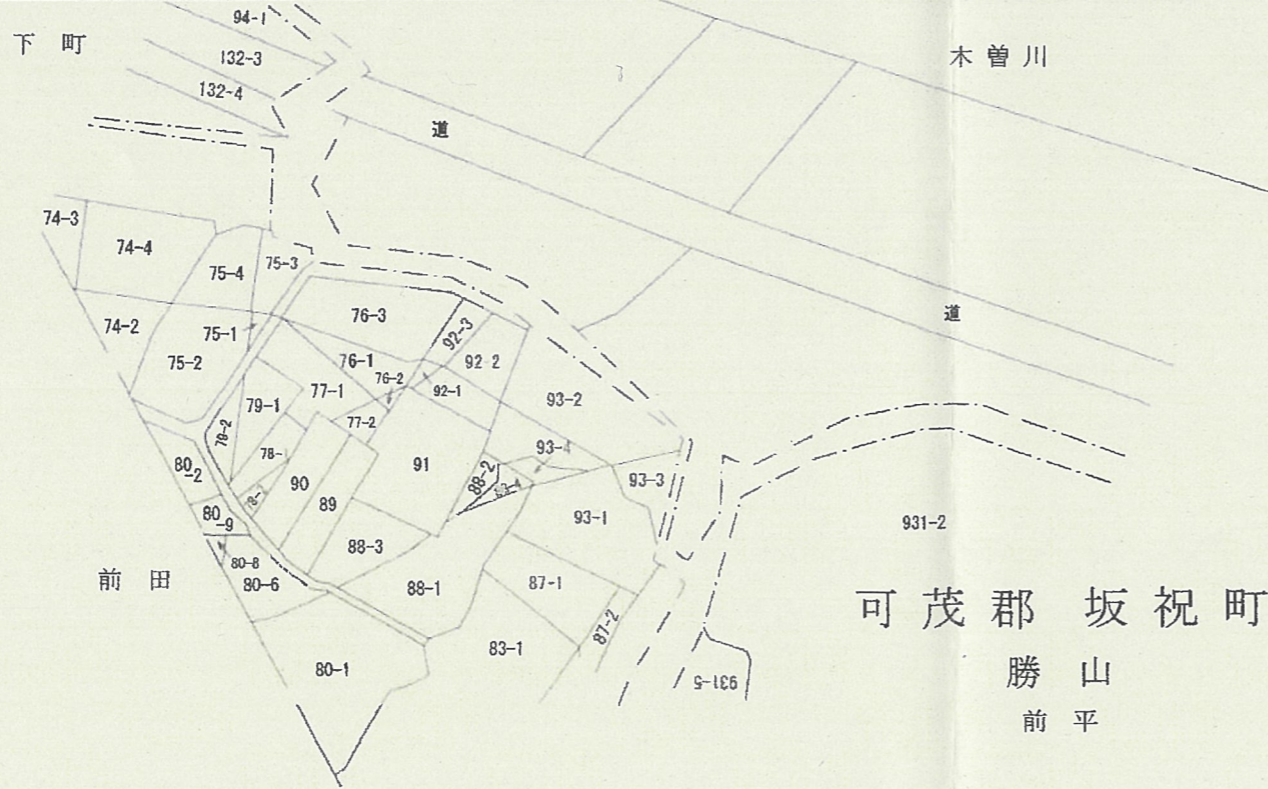
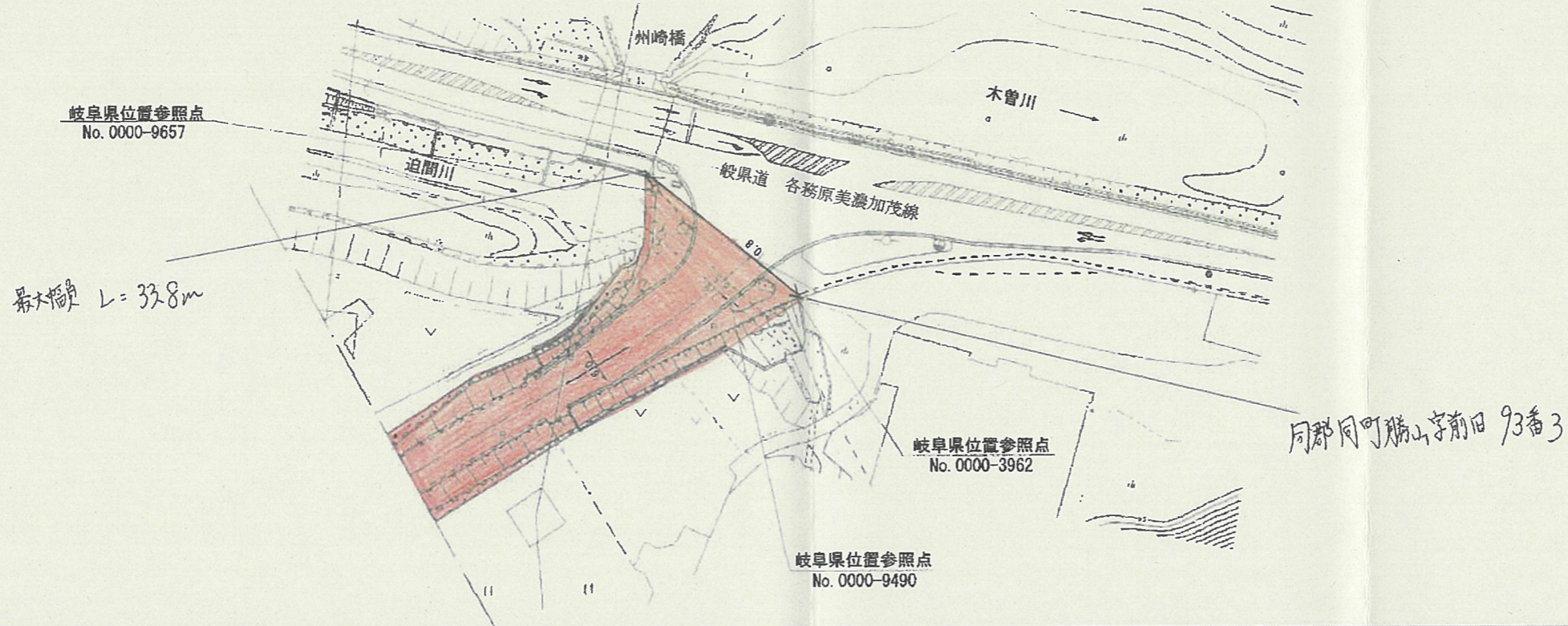
2 1

1. 昭和62年3月測量 2. 平成6年3月31日修正 3. 平成31年1月25日調整

岐阜県道路台帳

1:1,000

路線番号 (346 - 32)



(346 - 31)

岐阜県(可茂土木事務所)