

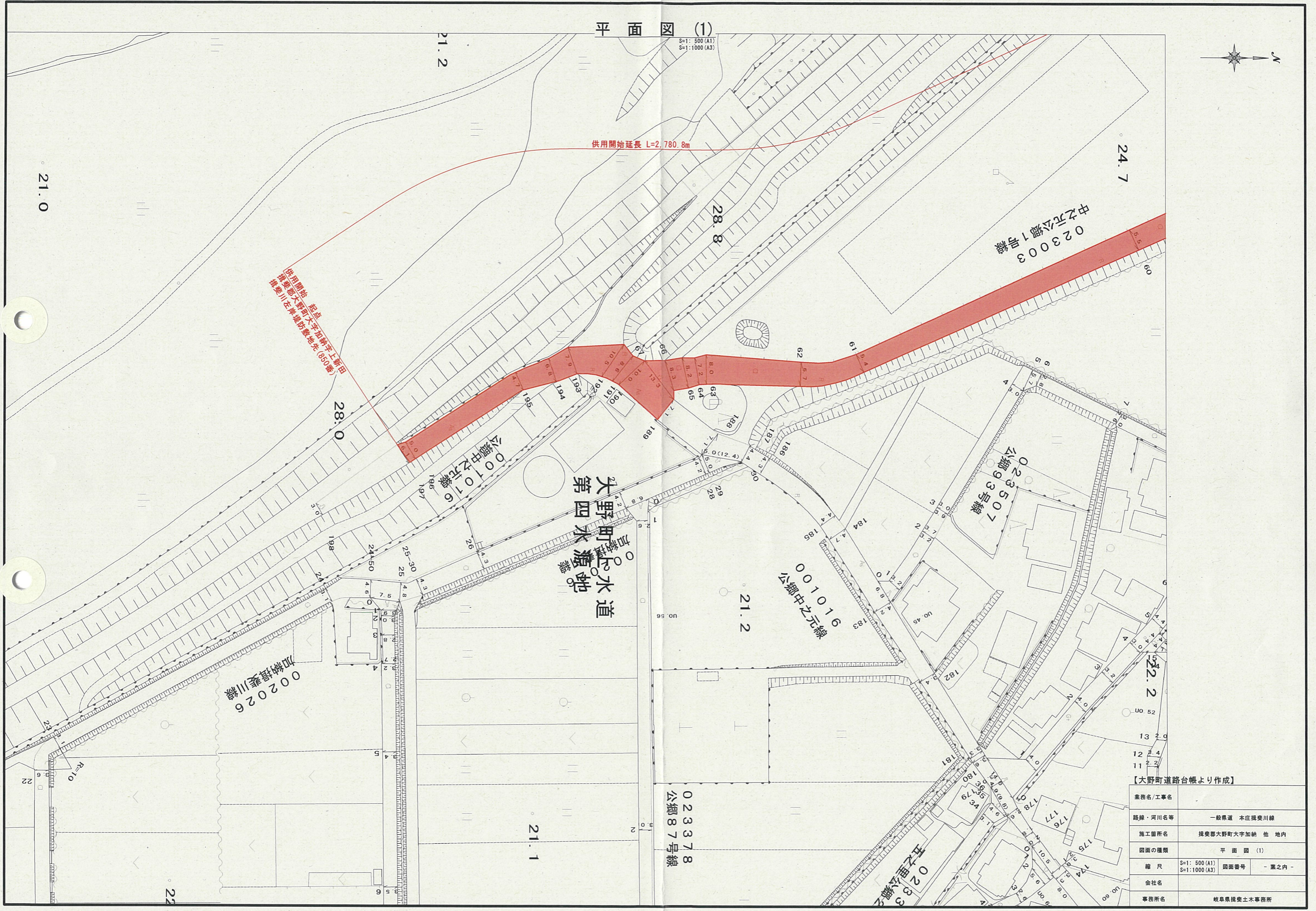


平面図 (1)

S=1: 500 (A1)
S=1: 1000 (A3)

供用開始延長 L=2,780.8m

供用開始地点
揖斐郡大野町大字加納字工新田
揖斐川左岸堤防敷地先(650番)



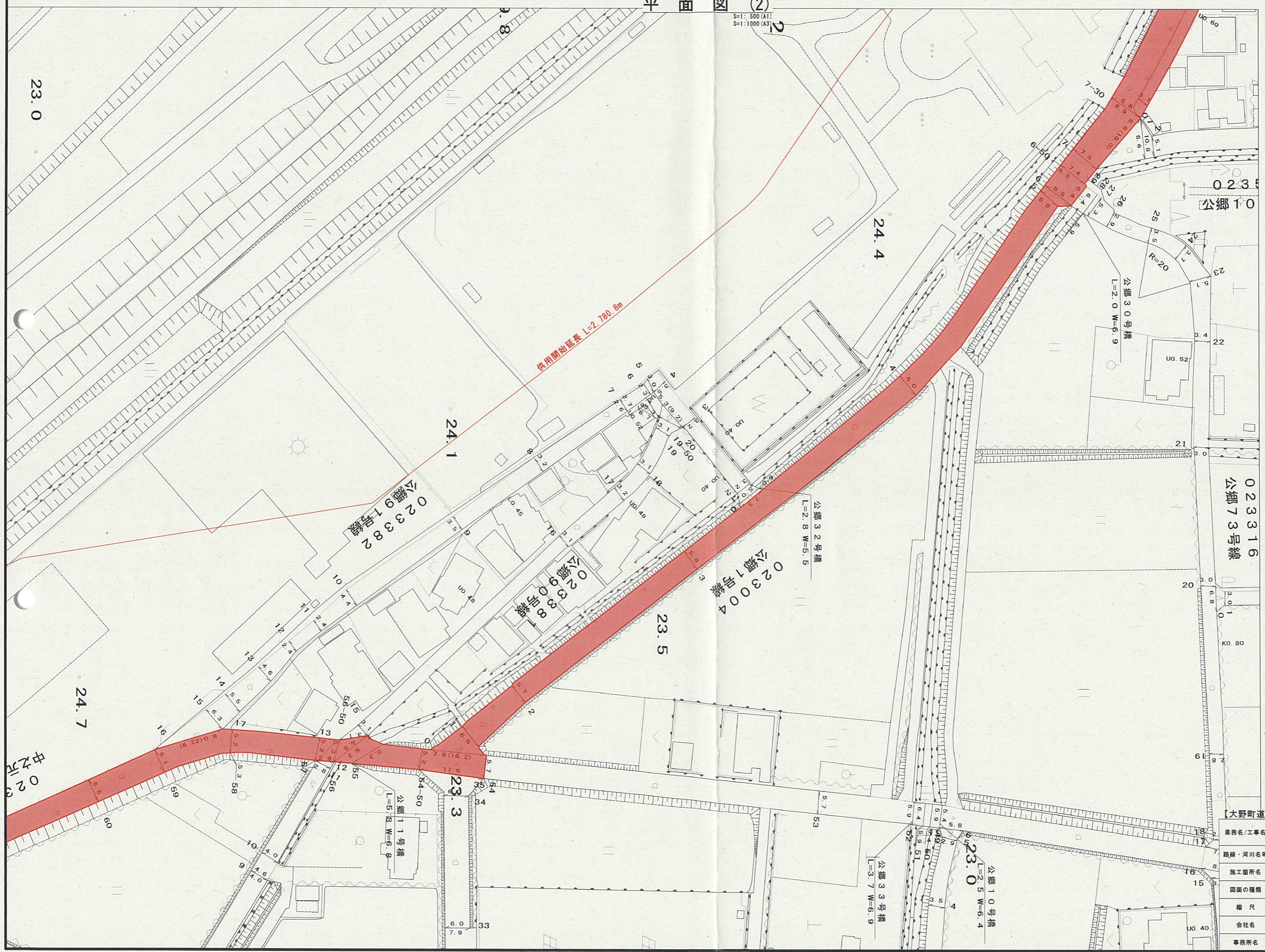
【大野町道路台帳より作成】

業務名/工事名	路線・河川名等		一般県道 本庄揖斐川線
施工箇所名	揖斐郡大野町大字加納 他 地内		
図面の種類	平面図 (1)		
縮尺	S=1: 500 (A1) S=1: 1000 (A3)	図面番号	- 葉之内 -
会社名			
事務所名	岐阜県揖斐土木事務所		



平面図 (2)

S=1: 500 (A1)
S=1: 1000 (A3)



供用開始延長 L=2,780.8m

公郷91号線
0233382

公郷90号線
0233381

公郷1号線
023004

公郷32号橋
L=2.8 W=5.5

公郷30号橋
L=2.0 W=6.9

公郷73号線
023316

公郷33号橋
L=3.7 W=6.4

公郷10号橋
L=2.5 W=6.4

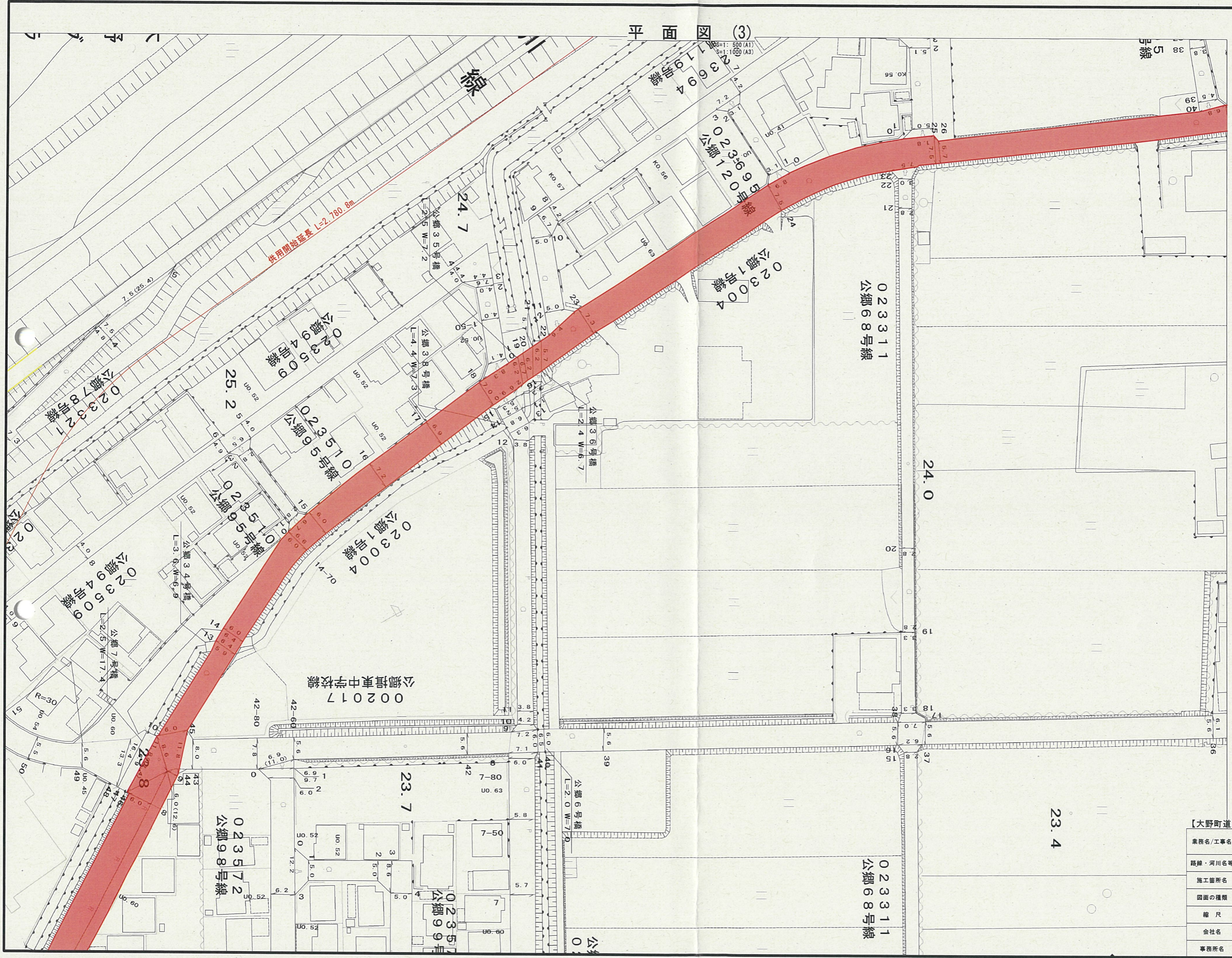
公郷11号橋
L=5.8 W=6.9

【大野町道路台帳より作成】

業務名/工事名	一般県道 本庄揖斐川線		
路線・河川名等	揖斐郡大野町大字加納 他 地内		
施工箇所名	平面図 (2)		
図面の種類	縮尺	図面番号	- 業之内 -
縮尺	S=1: 500 (A1) S=1: 1000 (A3)	図面番号	- 業之内 -
会社名	岐阜県揖斐土木事務所		
事務所名	岐阜県揖斐土木事務所		



平面図 (3)



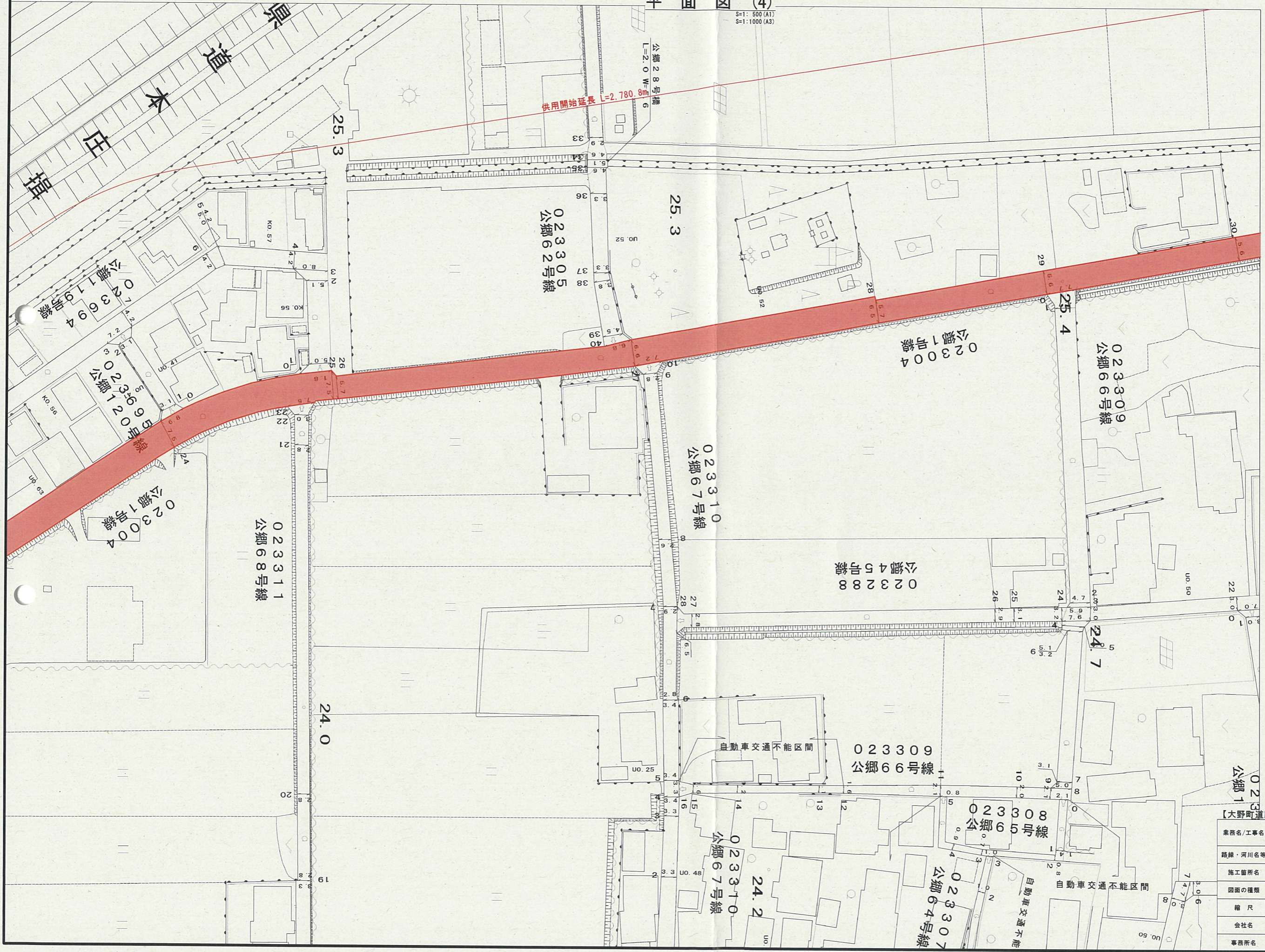
【大野町道路台帳より作成】

業務名/工事名	一般県道 本庄揖斐川線		
路線・河川名等	一般県道 本庄揖斐川線		
施工箇所名	揖斐郡大野町大字加納 他 地内		
図面の種類	平面図 (3)		
縮尺	S=1: 500 (A1) S=1: 1000 (A3)	図面番号	- 業之内 -
会社名			
事務所名	岐阜県揖斐土木事務所		



平面図 (4)

S=1: 500 (A1)
S=1: 1000 (A3)



【大野町道路台帳より作成】

業務名/工事名	一般県道 本庄橋妻川線		
路線・河川名等	一般県道 本庄橋妻川線		
施工箇所名	揖斐郡大野町大字加納 他 地内		
図面の種類	平面図 (4)		
縮尺	S=1: 500 (A1) S=1: 1000 (A3)	図面番号	- 業之内 -
会社名			
事務所名	岐阜県揖斐土木事務所		

平面図 (5)

S=1: 500 (A1)
S=1: 1000 (A3)



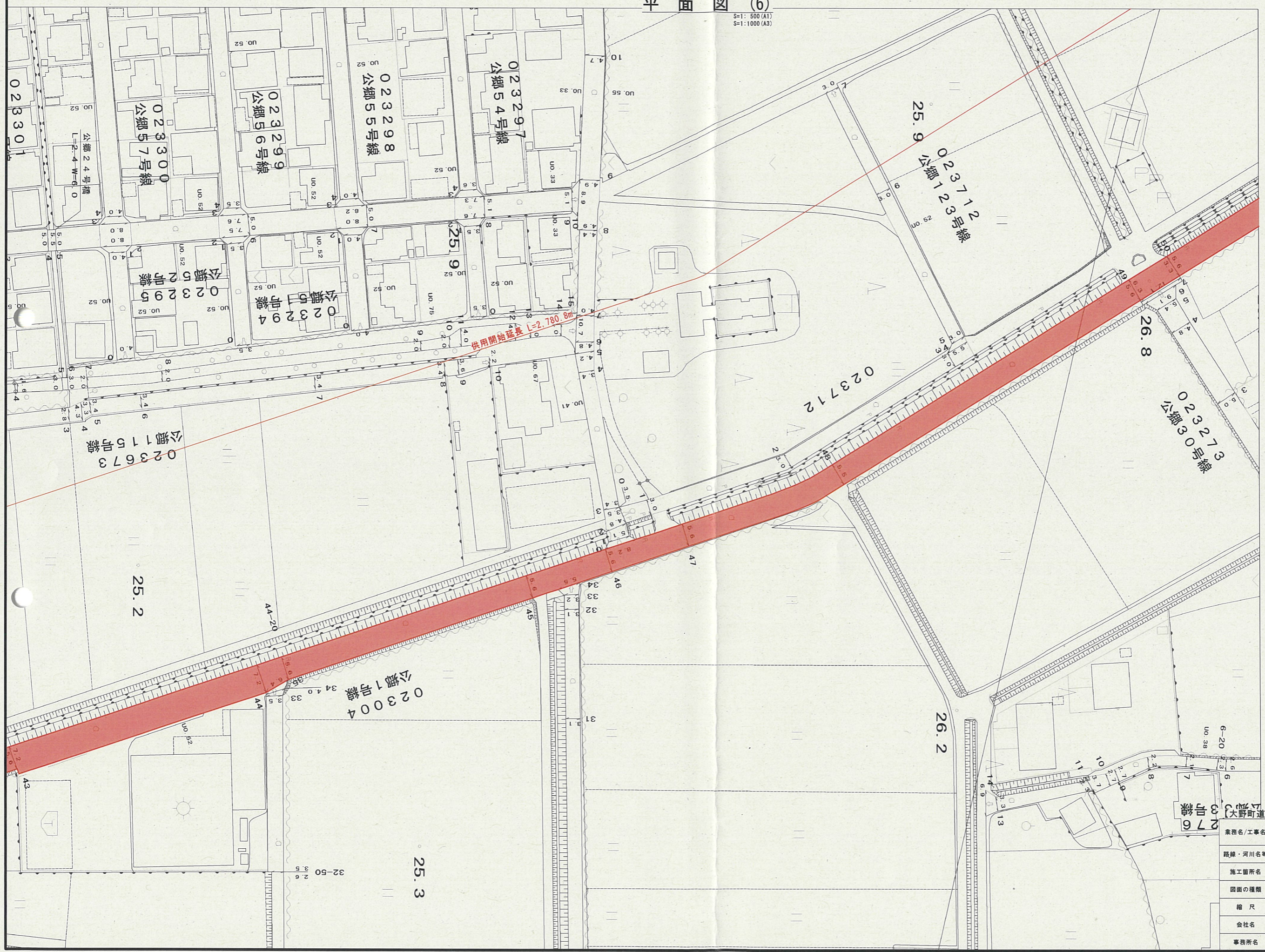
【大野町道路台帳より作成】

業務名/工事名	一般県道 本庄揖斐川線
路線・河川名等	揖斐郡大野町大字加納 他 地内
施工箇所名	平面図 (5)
図面の種類	縮尺
縮尺	S=1: 500 (A1) S=1: 1000 (A3)
会社名	図面番号
事務所名	- 業之内 -
	岐阜県揖斐土木事務所



平面図 (6)

S=1:500 (A1)
S=1:1000 (A3)



【大野町道路台帳より作成】

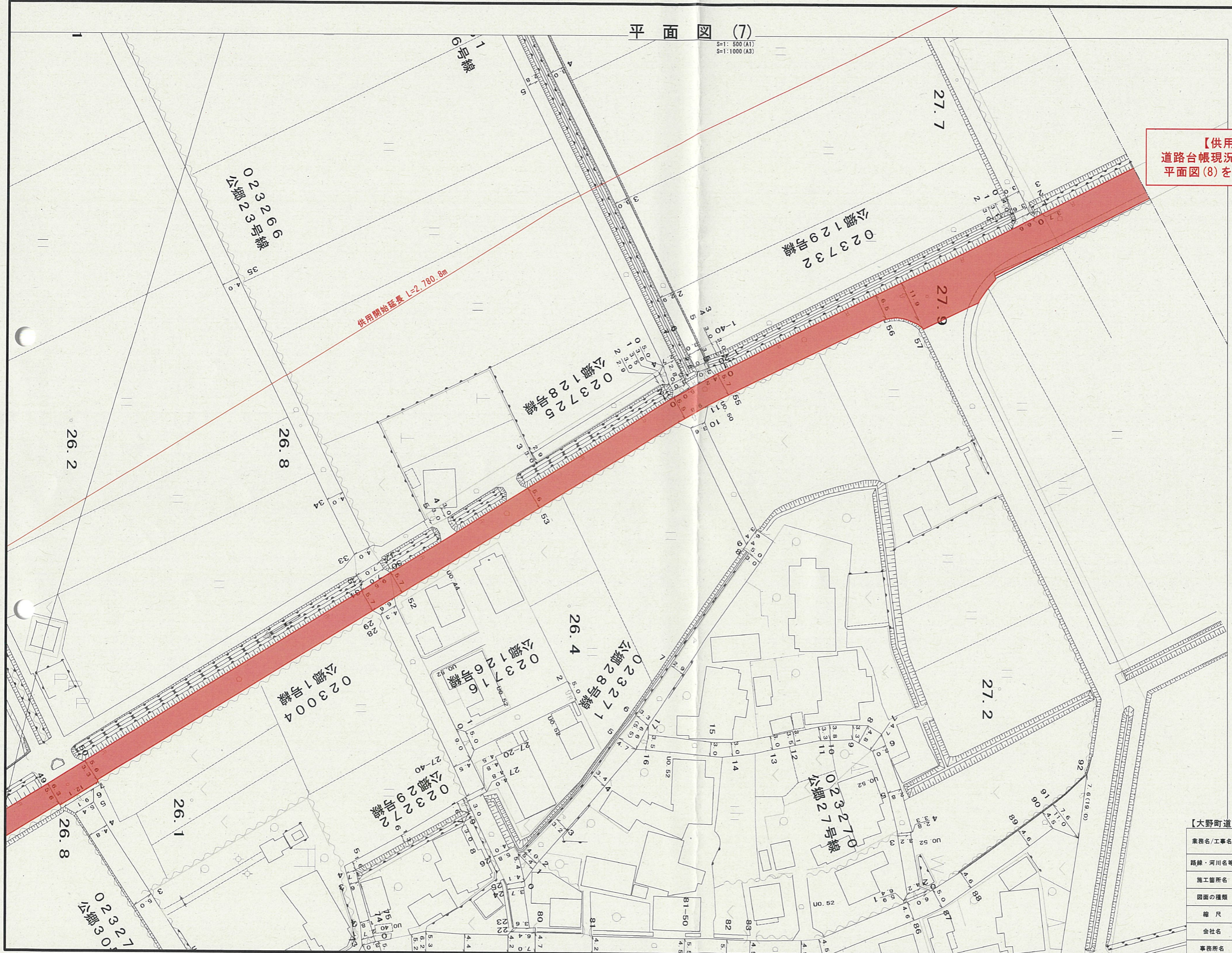
業務名/工事名	一般県道 本庄操斐川線		
路線・河川名等	操斐郡大野町大字加納 他 地内		
施工箇所名	操斐郡大野町大字加納 他 地内		
図面の種類	平面図 (6)		
縮尺	S=1:500 (A1) S=1:1000 (A3)	図面番号	- 業之内 -
会社名			
事務所名	岐阜県操斐土木事務所		

平面図 (7)

S=1: 500 (A1)
S=1: 1000 (A3)



【供用開始】
道路台帳現況不整合につき
平面図 (8) を参照のこと。



【大野町道路台帳より作成】

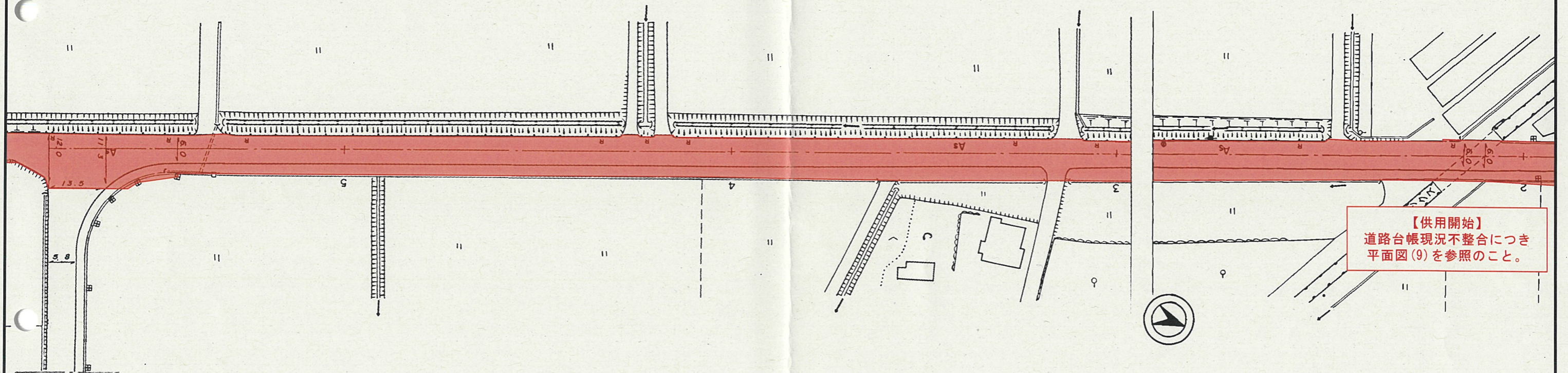
業務名/工事名	一般県道 本庄揖斐川線		
路線・河川名等	一般県道 本庄揖斐川線		
施工箇所名	揖斐郡大野町大字加納 他 地内		
図面の種類	平面図 (7)		
縮尺	S=1: 500 (A1) S=1: 1000 (A3)	図面番号	- 業之内 -
会社名			
事務所名	岐阜県揖斐土木事務所		

平面図 (8)

S=1: 500 (A1)
S=1: 1000 (A3)



供用開始延長 L=2,780.8m



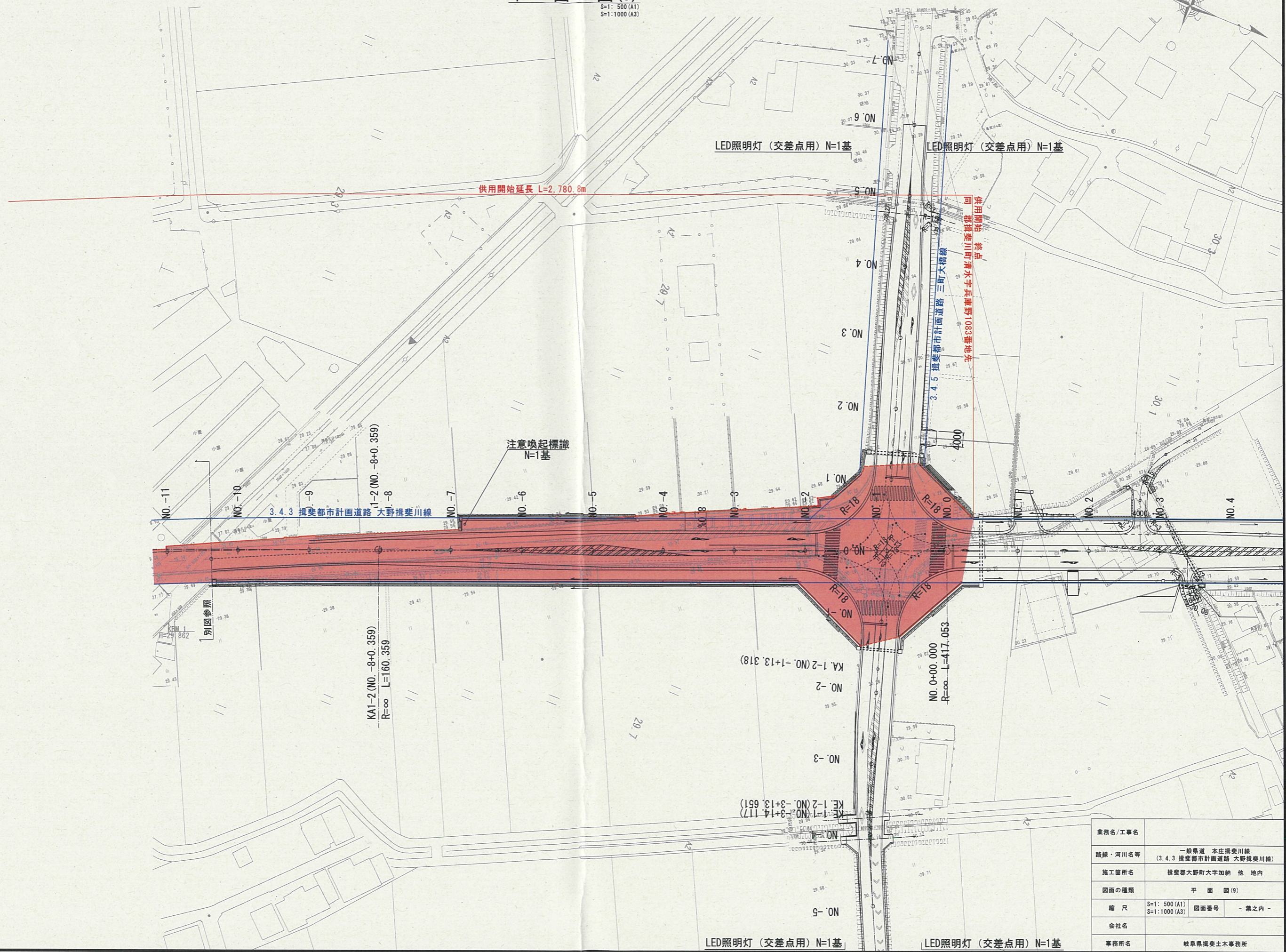
【供用開始】
道路台帳現況不整合につき
平面図(9)を参照のこと。

【池田揖斐川大野線道路台帳より作成】

業務名/工事名	
路線・河川名等	一般県道 本庄揖斐川線
施工箇所名	揖斐郡大野町大字加納 他 地内
図面の種類	平面図 (8)
縮尺	S=1: 500 (A1) S=1: 1000 (A3)
図面番号	- 業之内 -
会社名	
事務所名	岐阜県揖斐土木事務所

平面図(9)

S=1: 500 (A1)
S=1: 1000 (A3)



業務名/工事名	一般県道 本庄揖斐川線 (3.4.3 揖斐都市計画道路 大野揖斐川線)		
路線・河川名等			
施工箇所名	揖斐郡大野町大字加納 他 地内		
図面の種類	平面図(9)		
縮尺	S=1: 500 (A1) S=1: 1000 (A3)	図面番号	- 葉之内 -
会社名			
事務所名	岐阜県揖斐土木事務所		