

起点: 加茂郡富加町羽生字向井 2041番3

( 346 - 5 )

富加町  
大字羽生



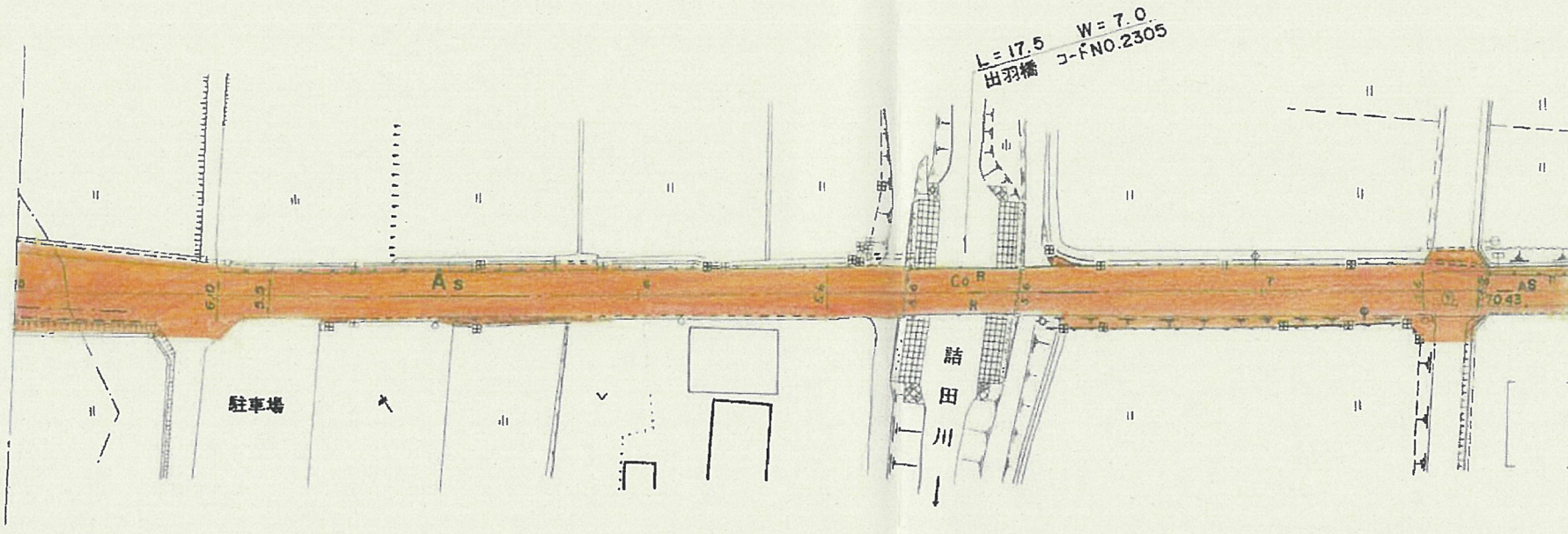
( 346 - 7 )

岐阜県(可茂土木事務所)

# 岐阜県道路台帳

路線番号 ( 346 - 7 )

1:1,000

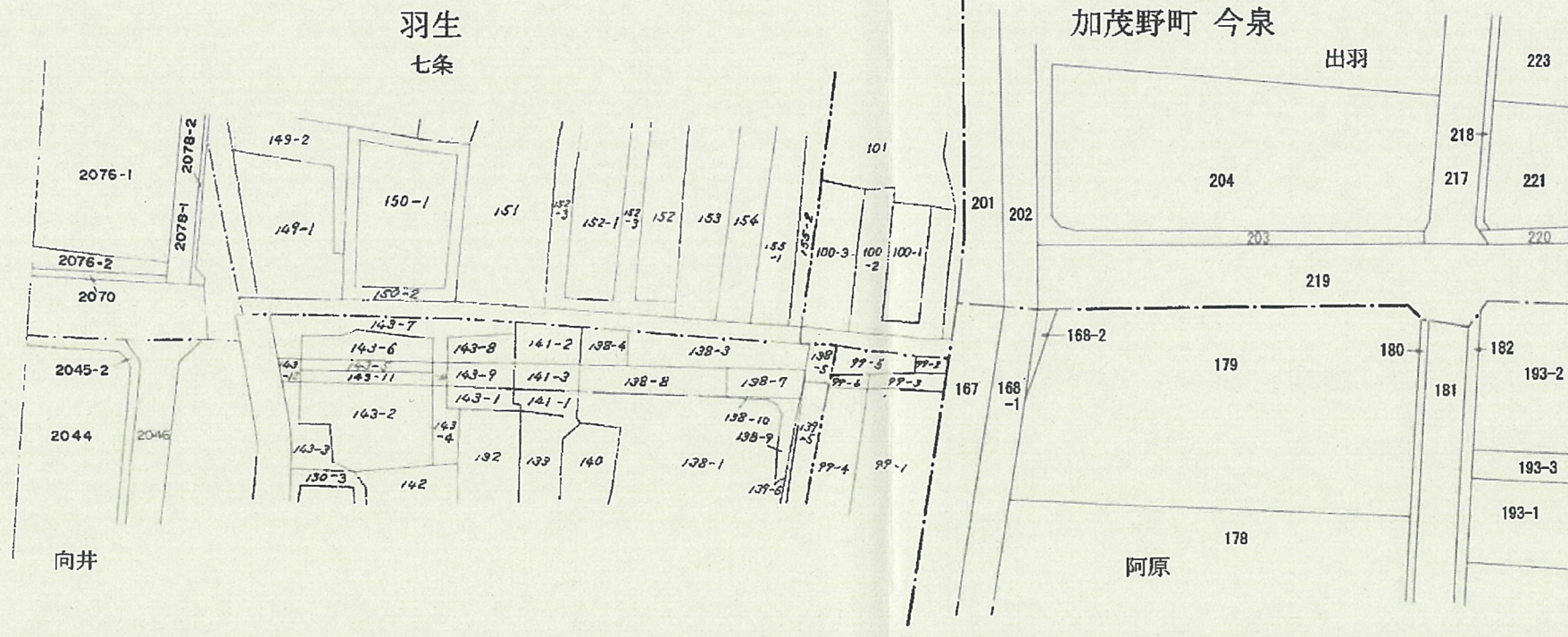


( 346 - 6 )

( 346 - 8 )

加茂郡 富加町  
羽生  
七条

美濃加茂市  
加茂野町 今泉



岐阜県(可茂土木事務所)

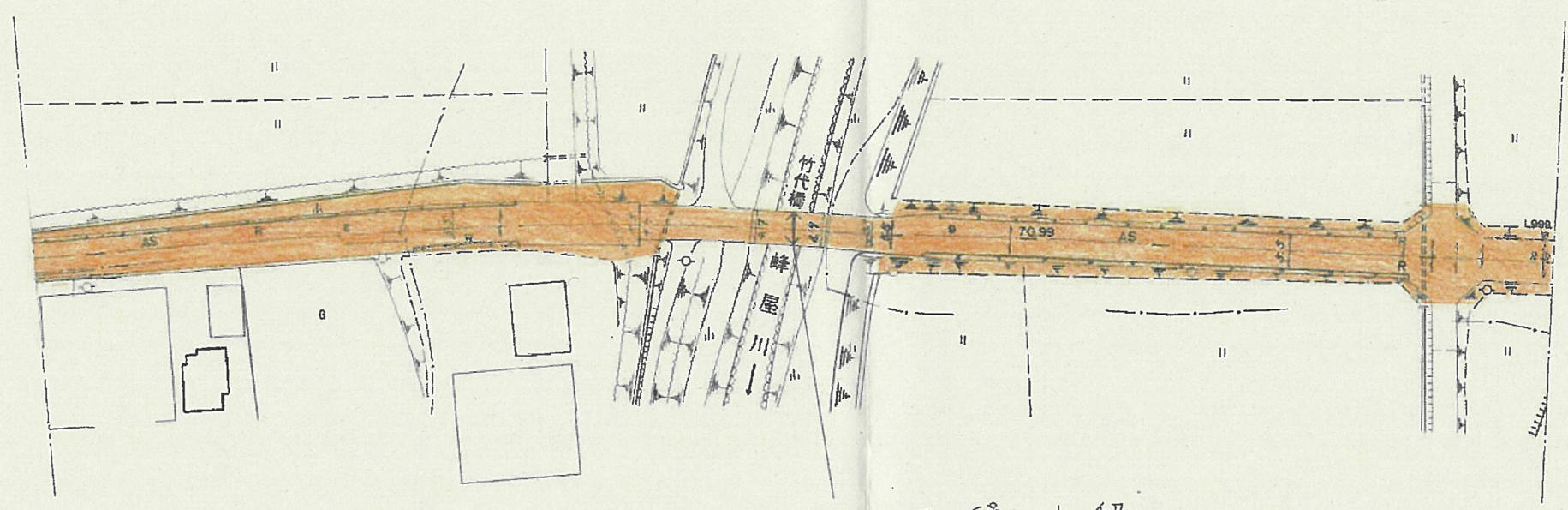
6 5 73

1. 昭和54年12月測量 2. 昭和60年3月修正 3. 昭和61年3月修正 4. 昭和62年3月修正 5. 平成元年3月修正 6. 平成16年3月31日修正 7. 平成28年3月18日修正

# 岐阜県道路台帳

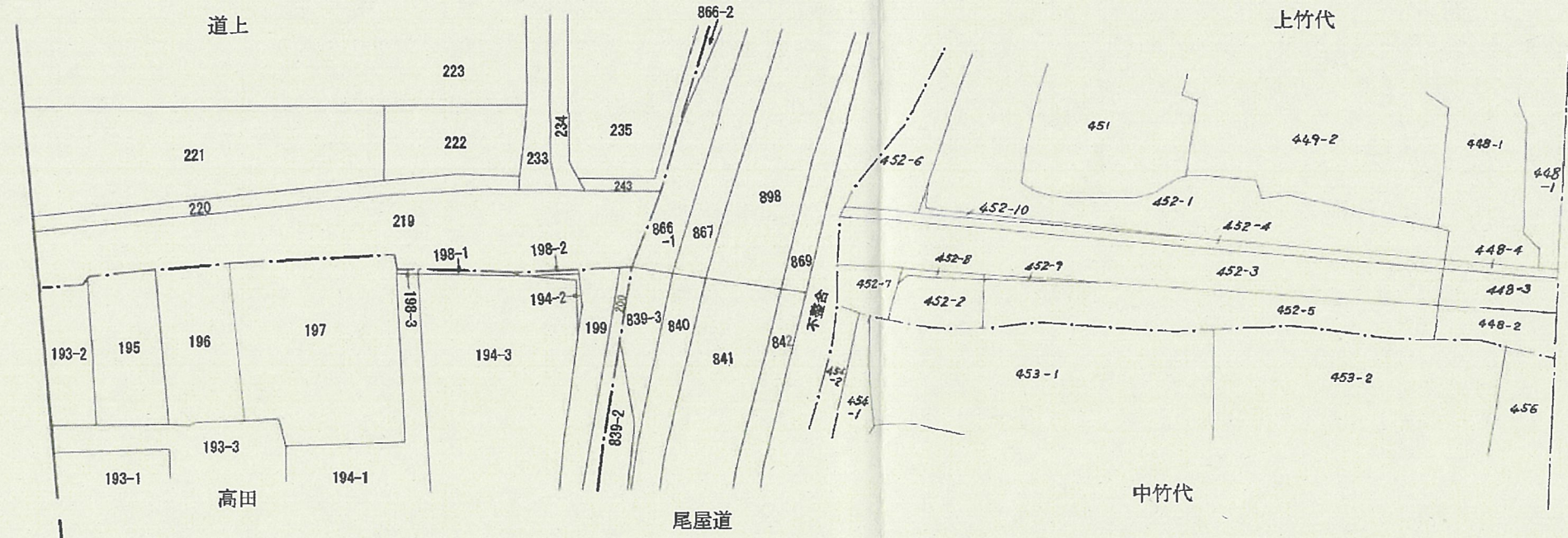
路線番号 ( 346 - 8 )

1:1,000



変更前後最小幅員 L=47m

## 美濃加茂市 加茂野町 今泉



( 346 - 7 )

( 346 - 9 )

岐阜県(可茂土木事務所)

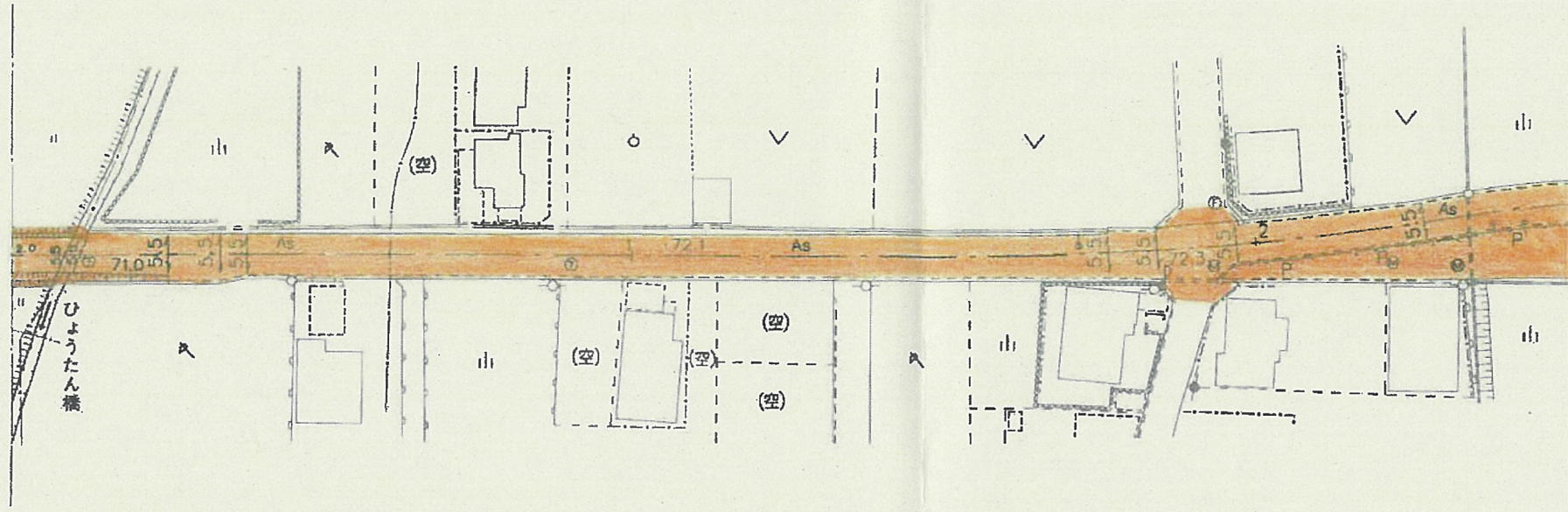
3 2 1 2 3

1. 昭和54年12月測量 2. 昭和60年3月修正 3. 昭和61年3月修正 4. 平成9年3月31日修正 5. 平成28年3月18日修正

岐阜県道路台帳

路線番号 ( 346 - 9 )

1:1,000

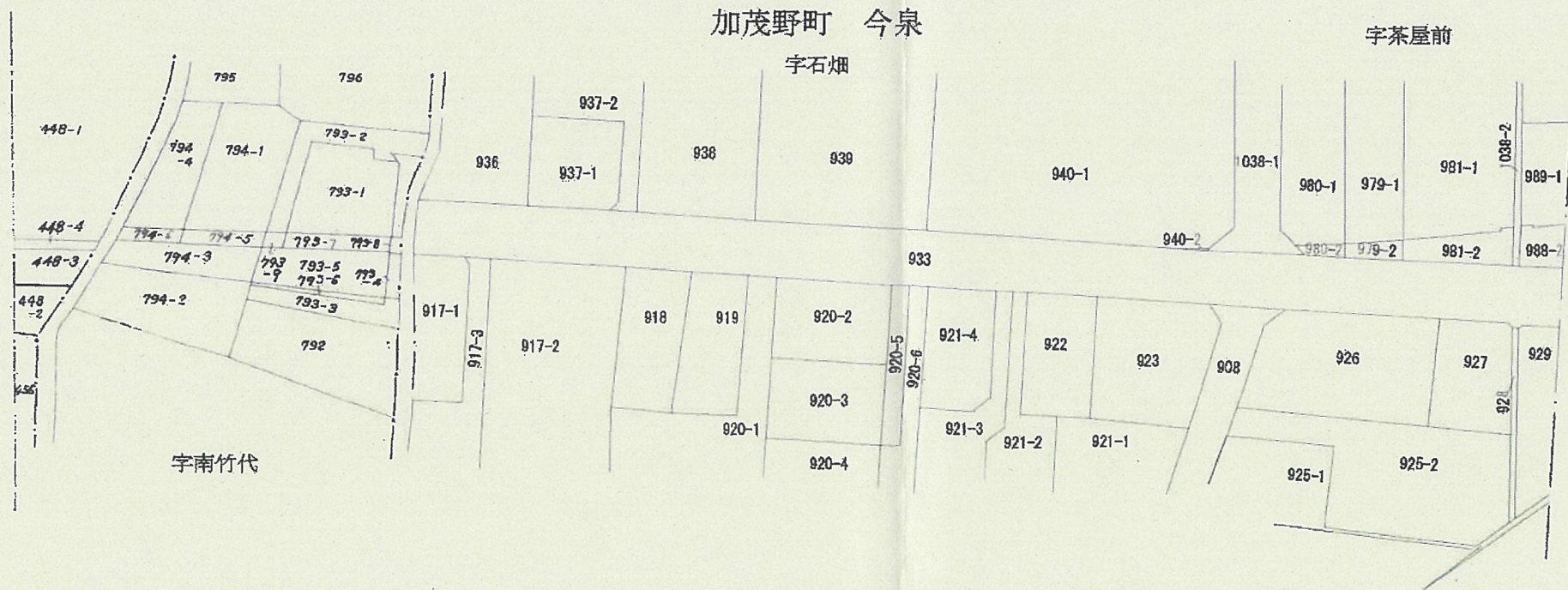


美濃加茂市

加茂野町 今泉

字茶屋前

字石畑



( 346 - 8 )

( 346 - 10 )

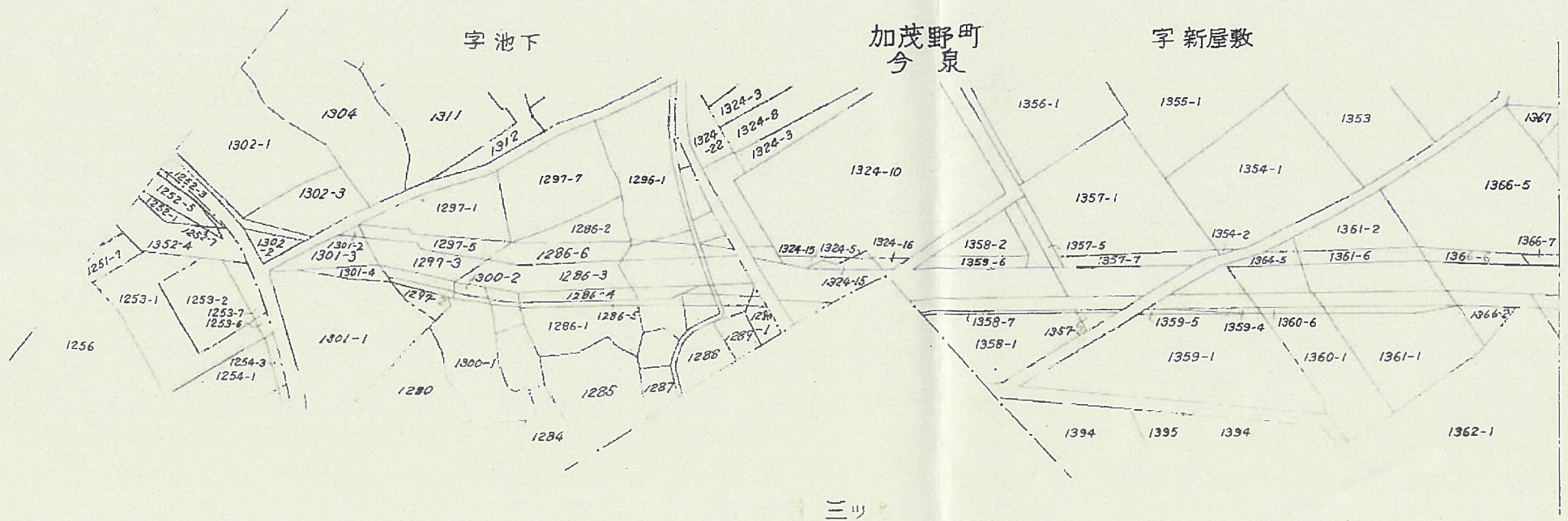
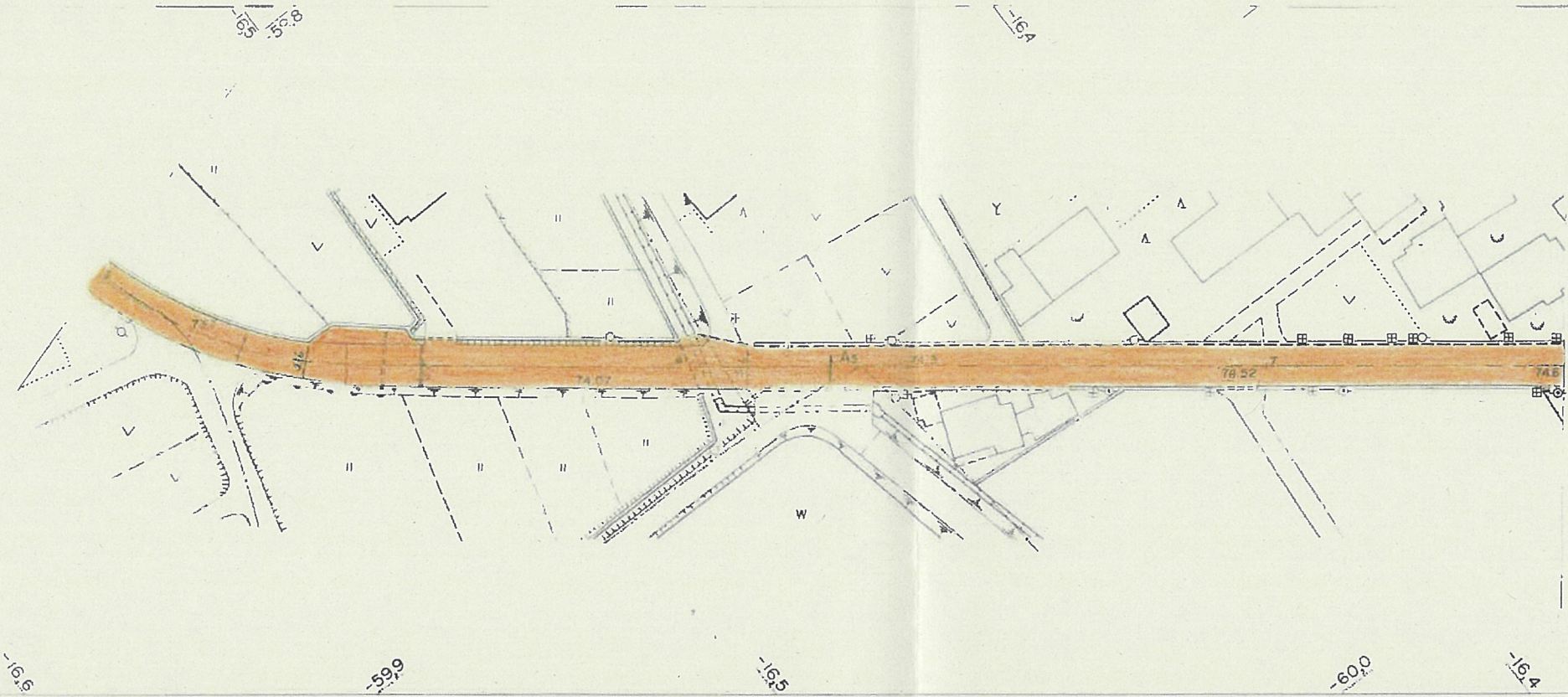
岐阜県(可茂土木事務所)



岐阜県道路台帳

( 346 - 11 )

1:1,000



( 346 10 )

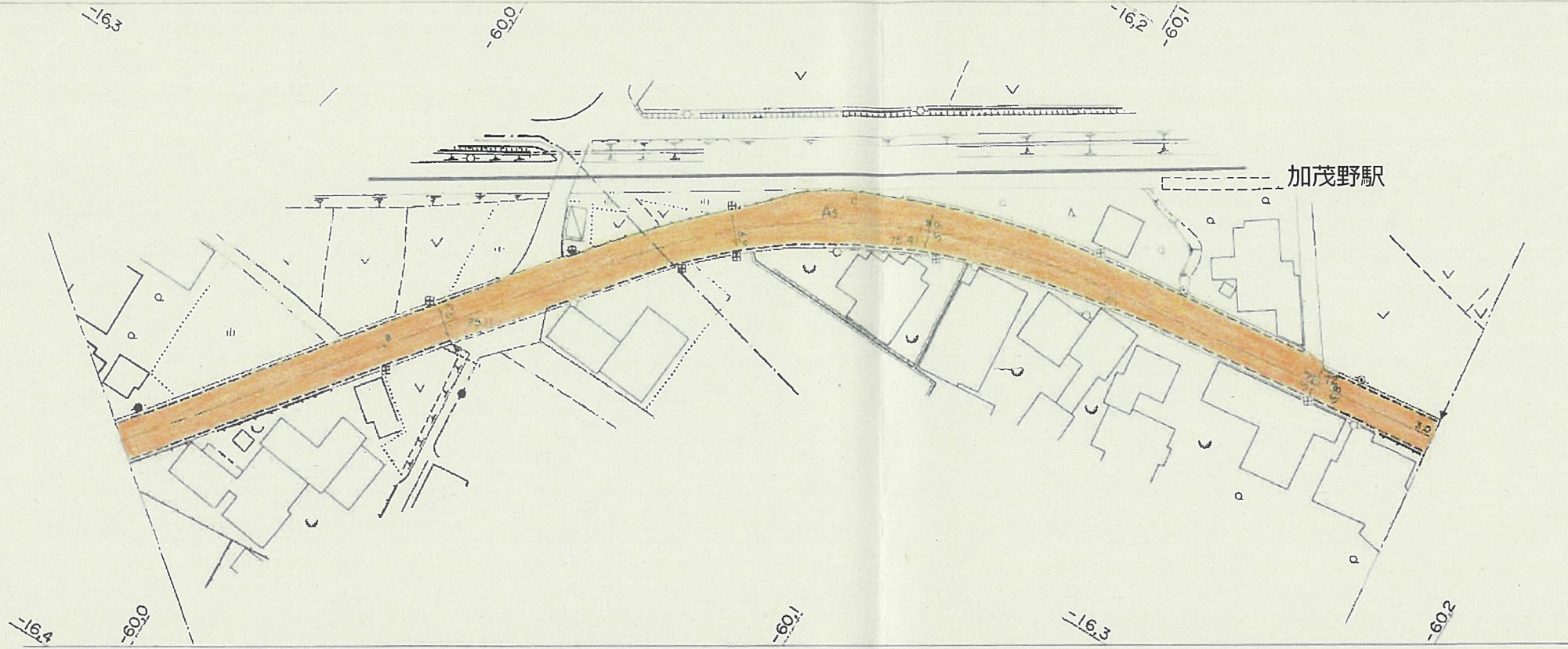
( 346 - 12 )

岐阜県(可茂土木事務所)

# 岐阜県道路台帳

路線番号 ( 346 - 12 )

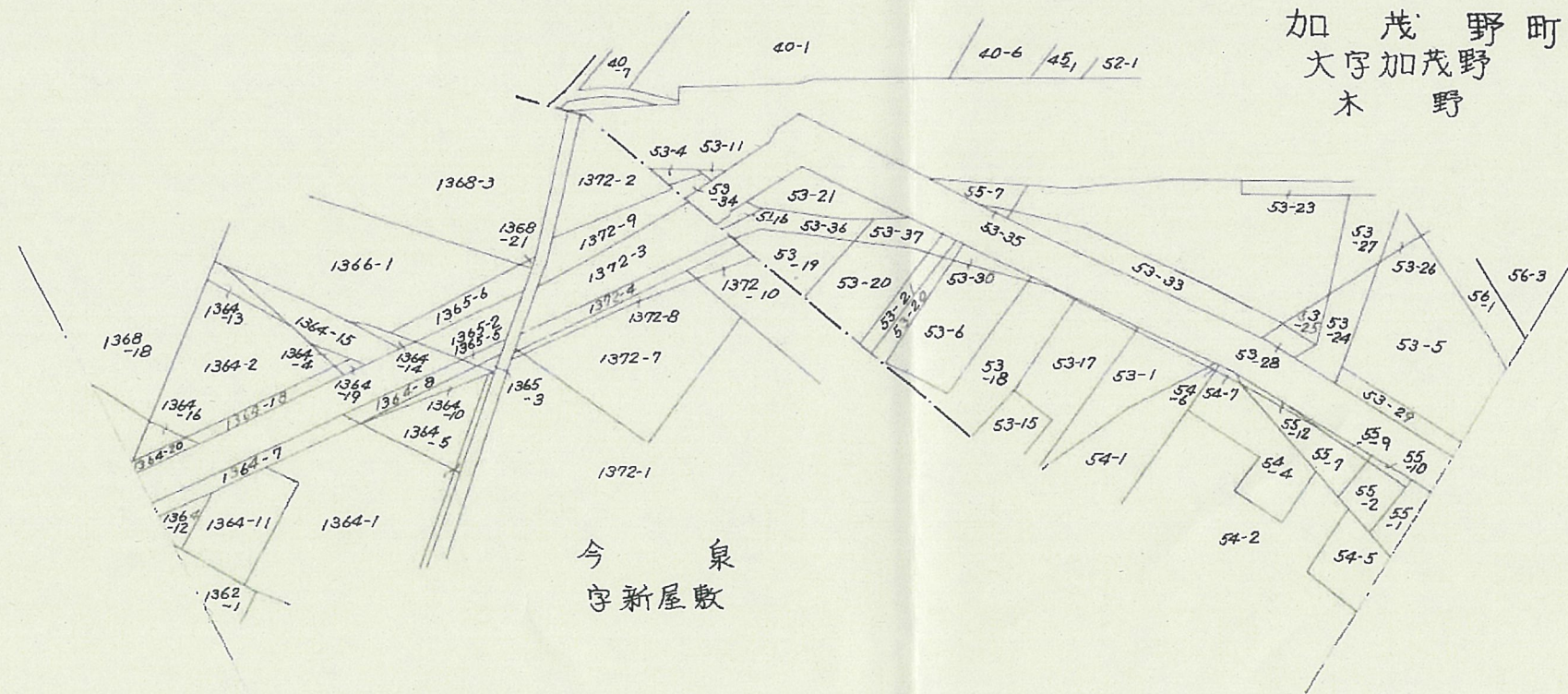
1 : 1,000



( 346 - 11 )

( 346 - 13 )

加茂野町  
大字加茂野  
木野



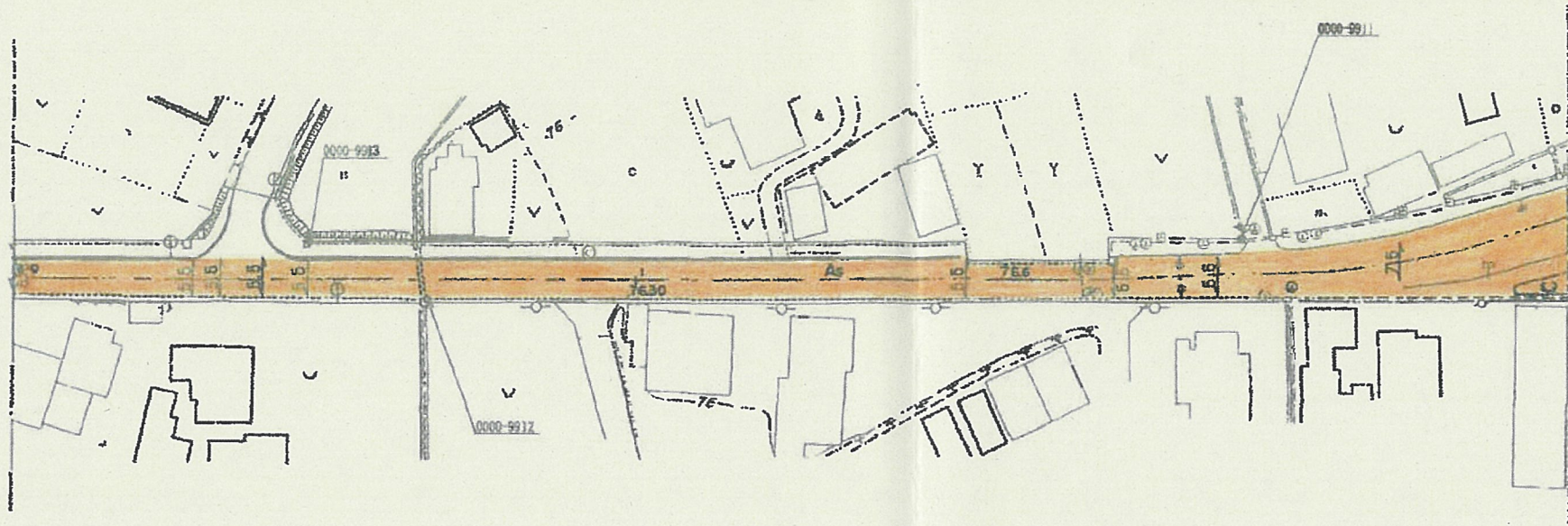
今泉  
字新屋敷

岐阜県(加茂土木事務所)

# 岐阜県道路台帳

路線番号 ( 346 - 13 )

1:1,000



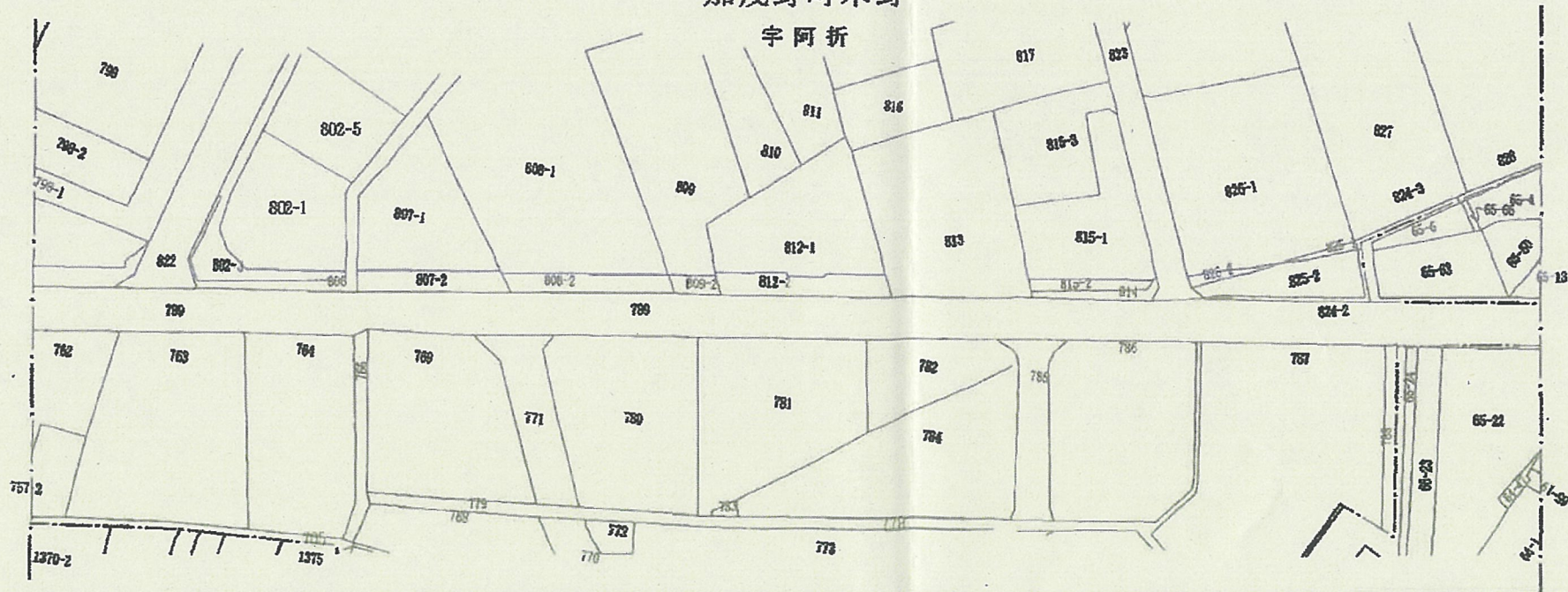
( 346 - 12 )

( 346 - 14 )

## 美濃加茂市

### 加茂野町木野

#### 宇阿折



岐阜県(可茂土木事務所)

1

2

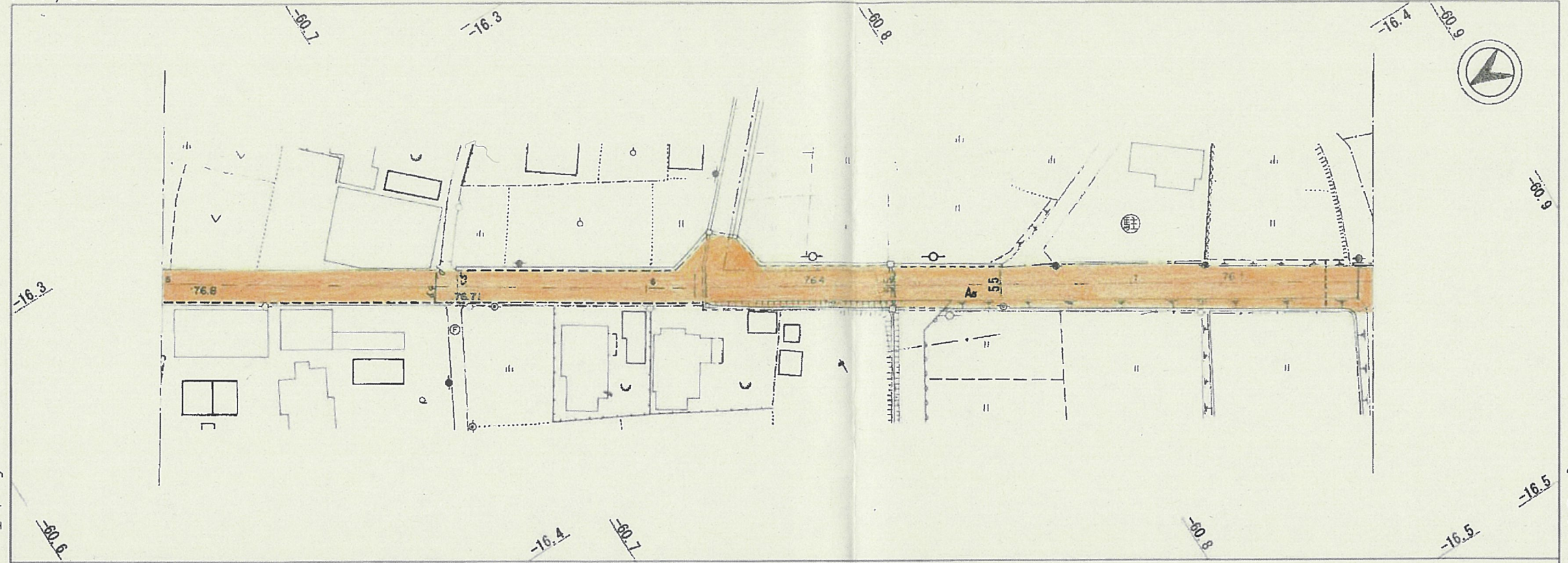
1. 昭和54年12月測量 2. 平成8年3月31日修正 3. 平成23年3月18日修正 4. 令和2年3月19日修正



# 岐阜県道路台帳

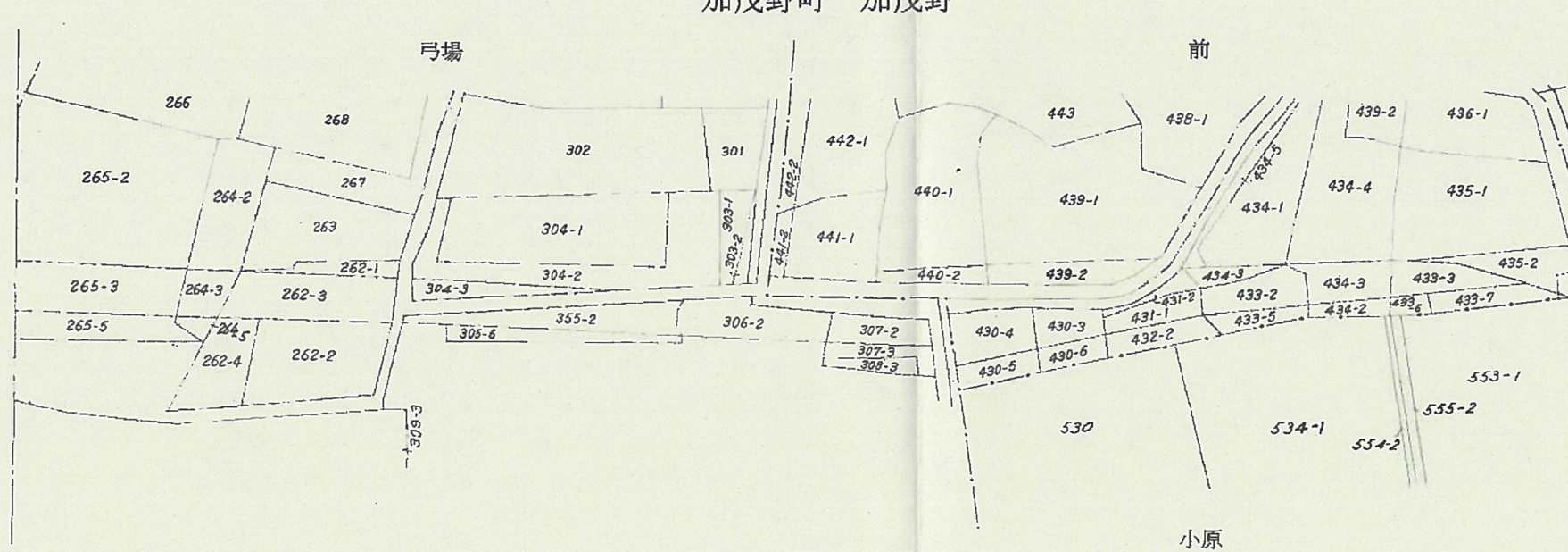
路線番号 ( 346 - 15 )

1:1,000



## 美濃加茂市

加茂野町 加茂野



( 346 - 14 )

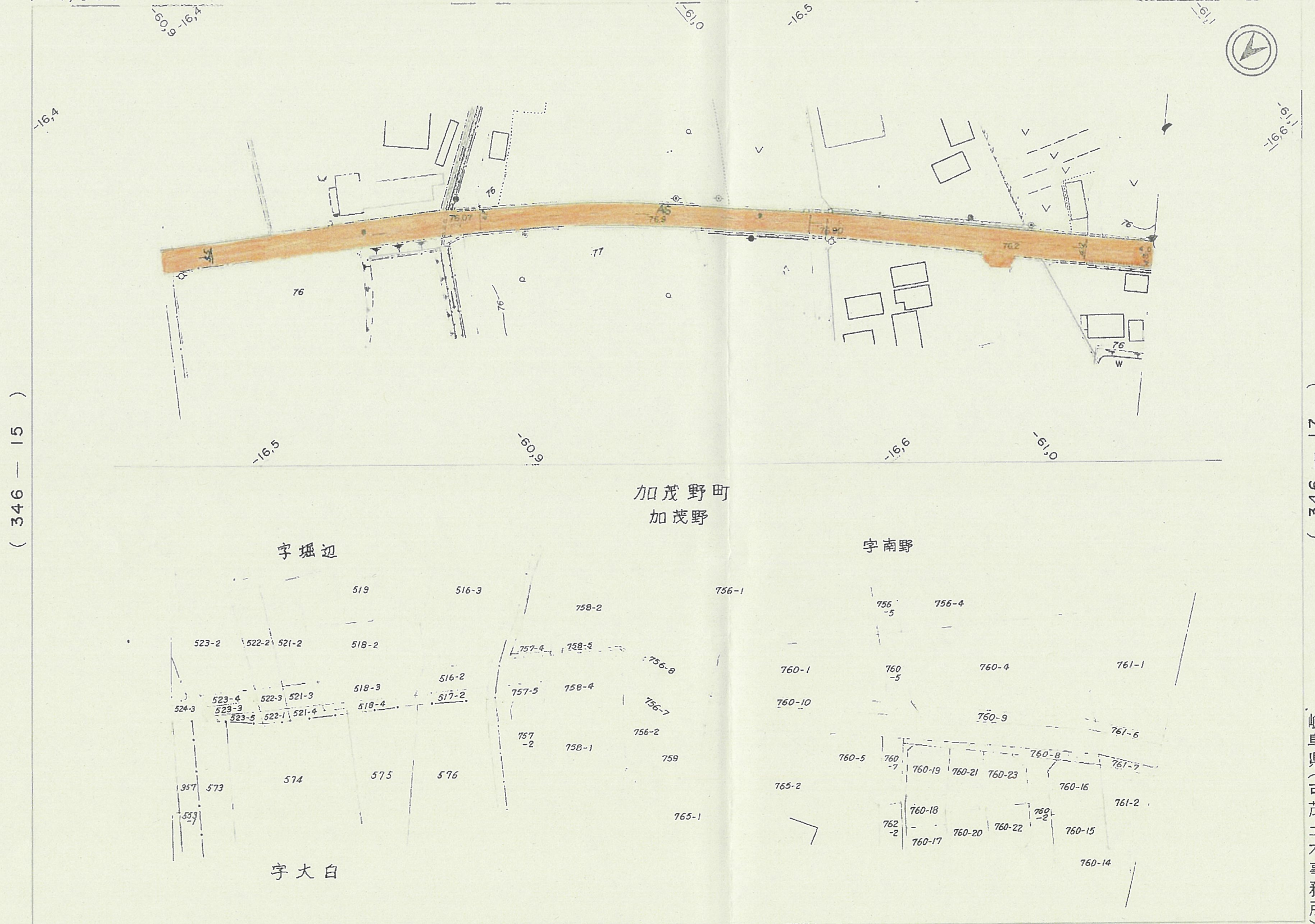
( 346 - 16 )

岐阜県 (可茂土木事務所)

岐阜県道路台帳

路線番号 ( 346 - 16 )

1 : 1,000



( 346 - 15 )

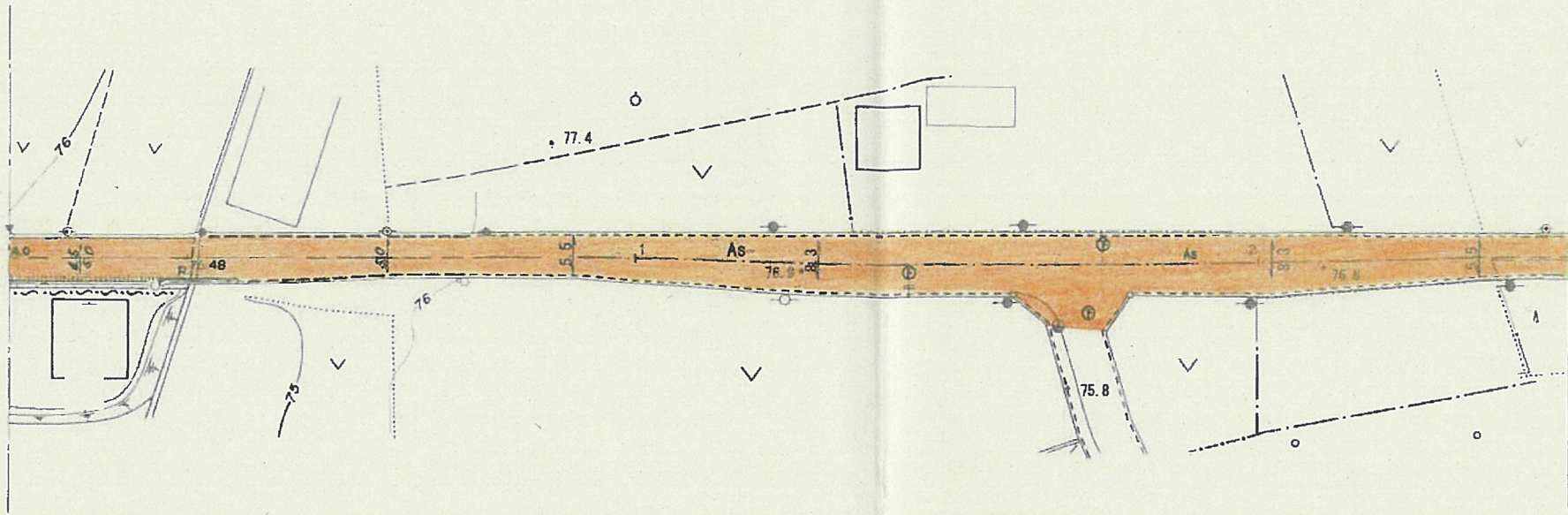
( 346 - 17 )

岐阜県(可茂土木事務所)

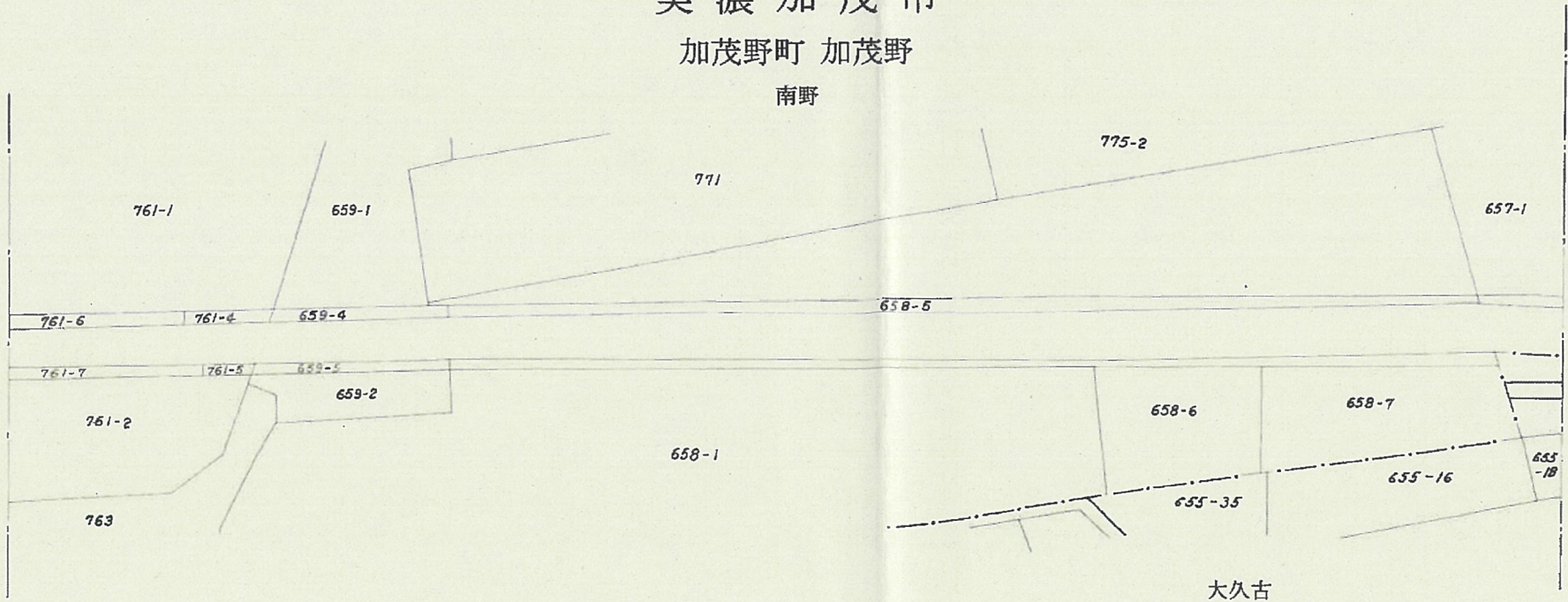
# 岐阜県道路台帳

路線番号 ( 346 - 17 )

1:1,000



## 美濃加茂市 加茂野町 加茂野 南野



( 346 - 16 )

( 346 - 18 )

岐阜県 (可茂土木事務所)

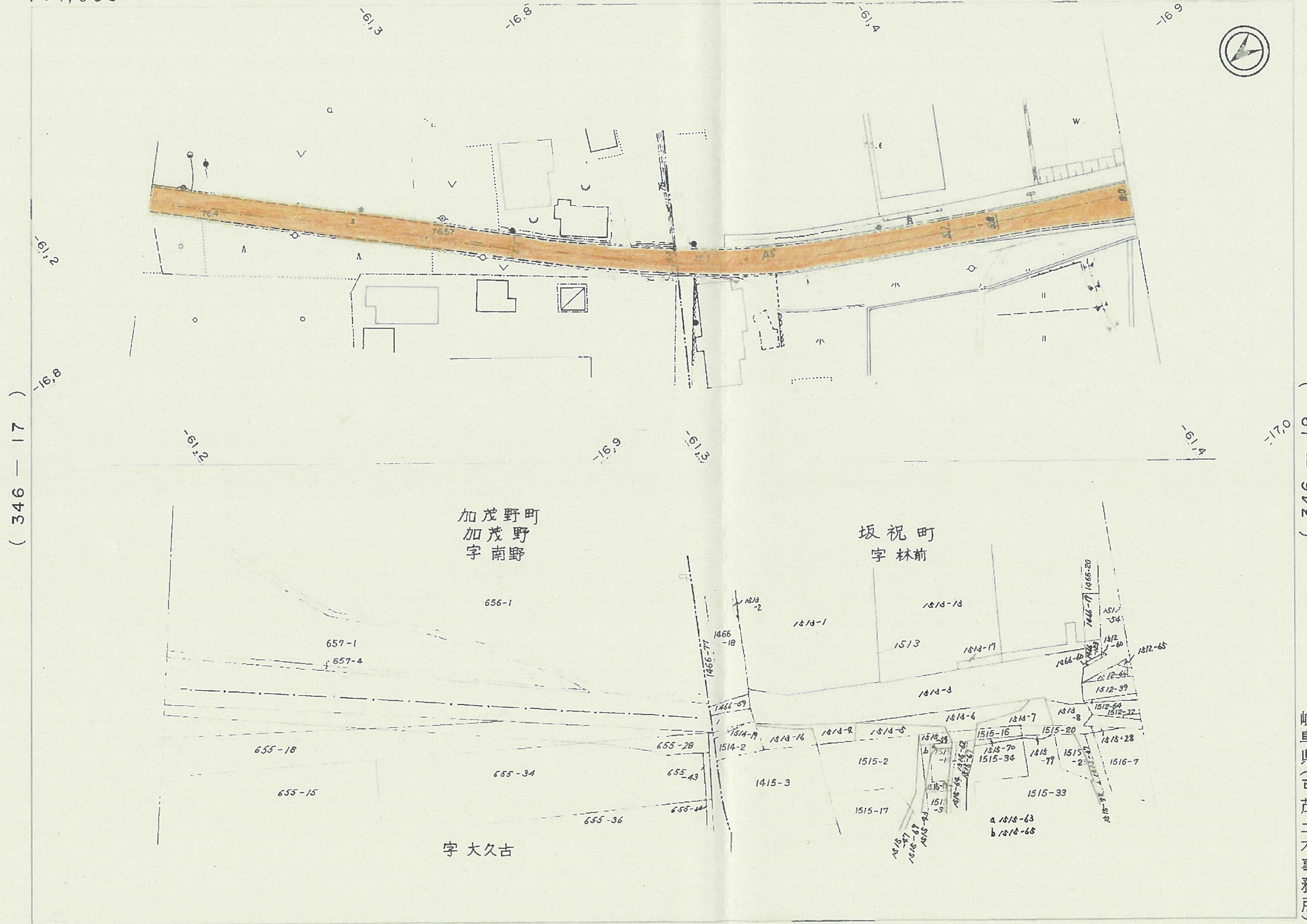
2 3 1

1. 昭和54年12月測量 2. 平成6年3月31日修正 3. 平成28年3月18日修正

岐阜県道路台帳

路線番号 ( 346 - 18 )

1:1,000

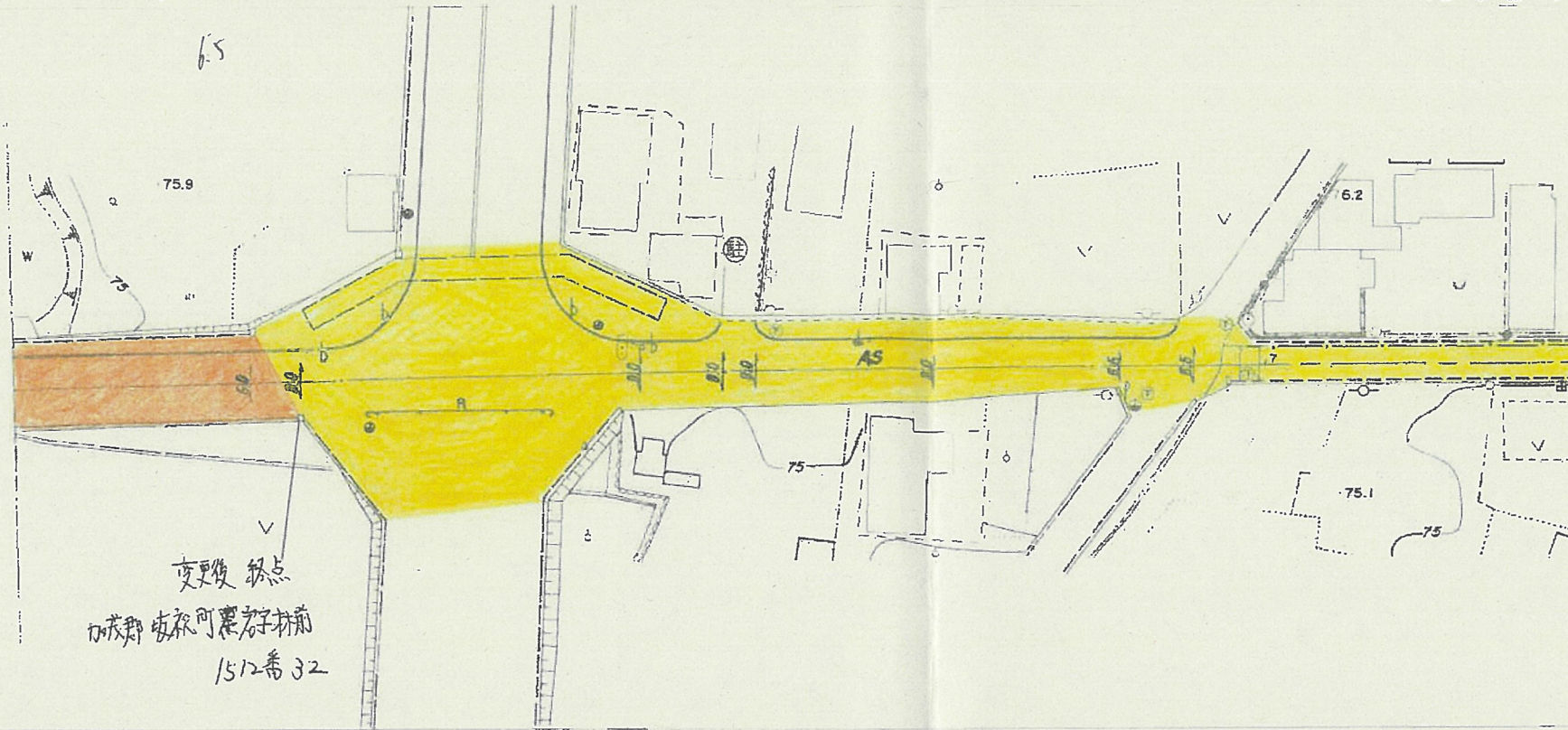


加茂野町  
加茂野  
字南野

坂祝町  
字林前

字大久古

岐阜県(可茂土木事務所)

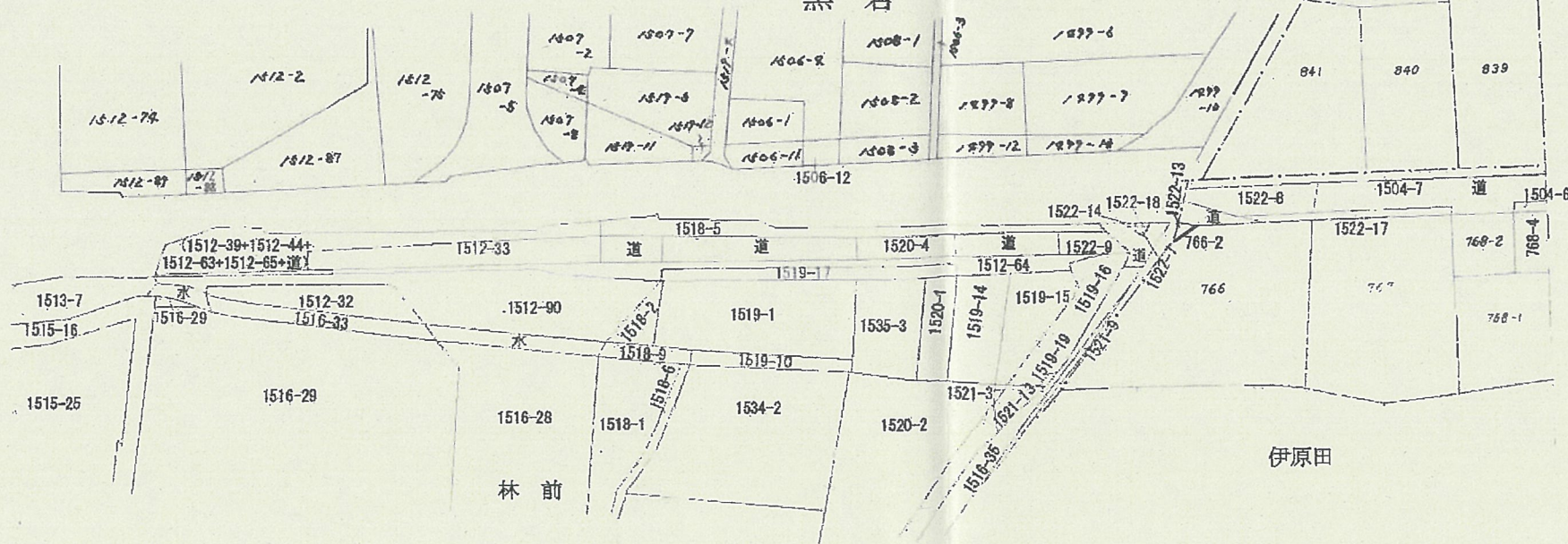


( 346 - 18 )

坂 祝 町

黒 岩

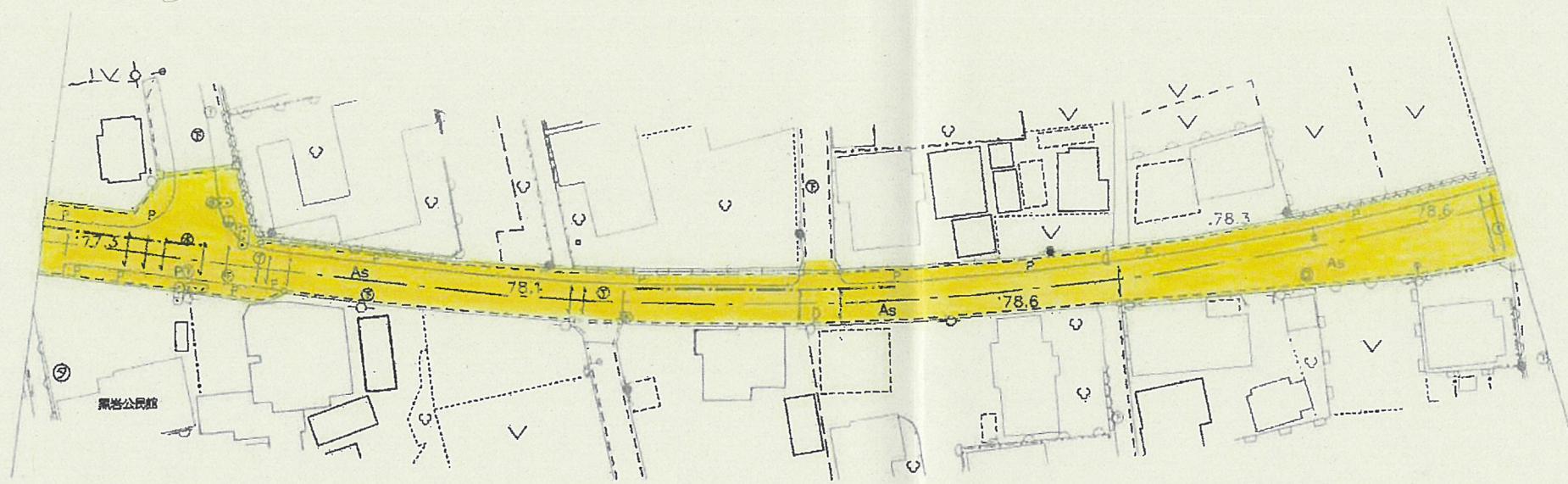
北ノ前



( 346 - 20 )

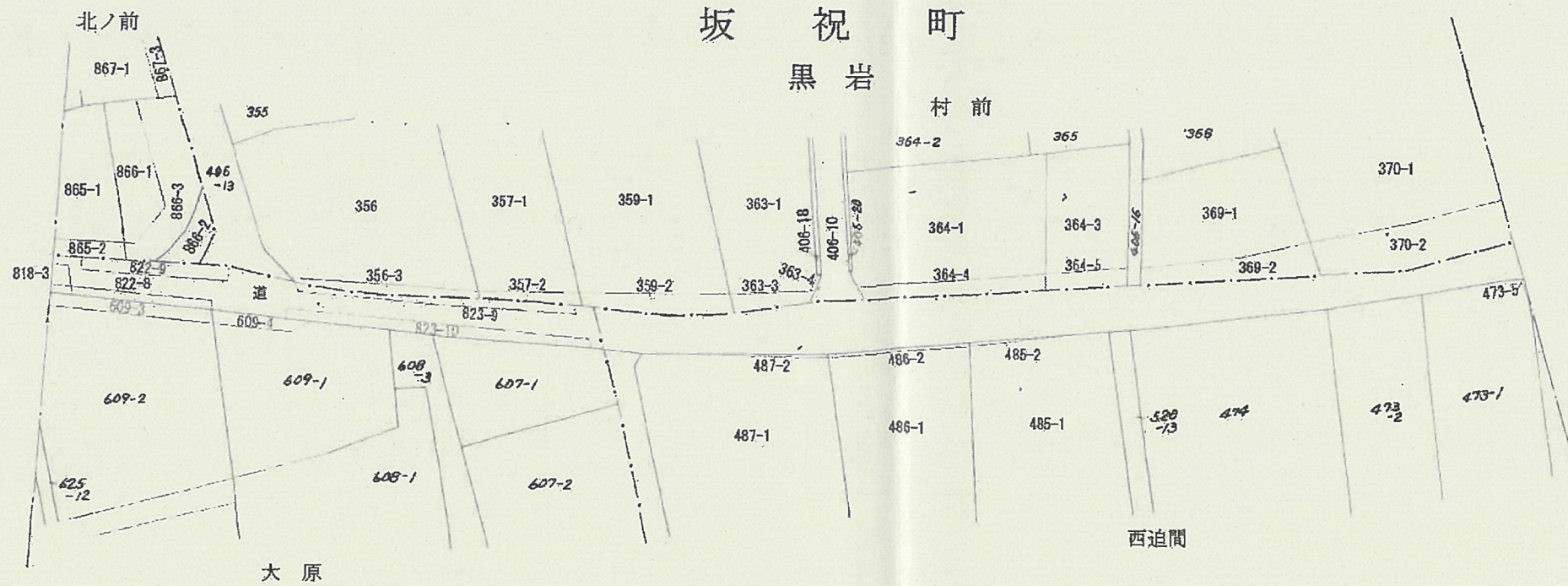
岐阜県(可茂土木事務所)

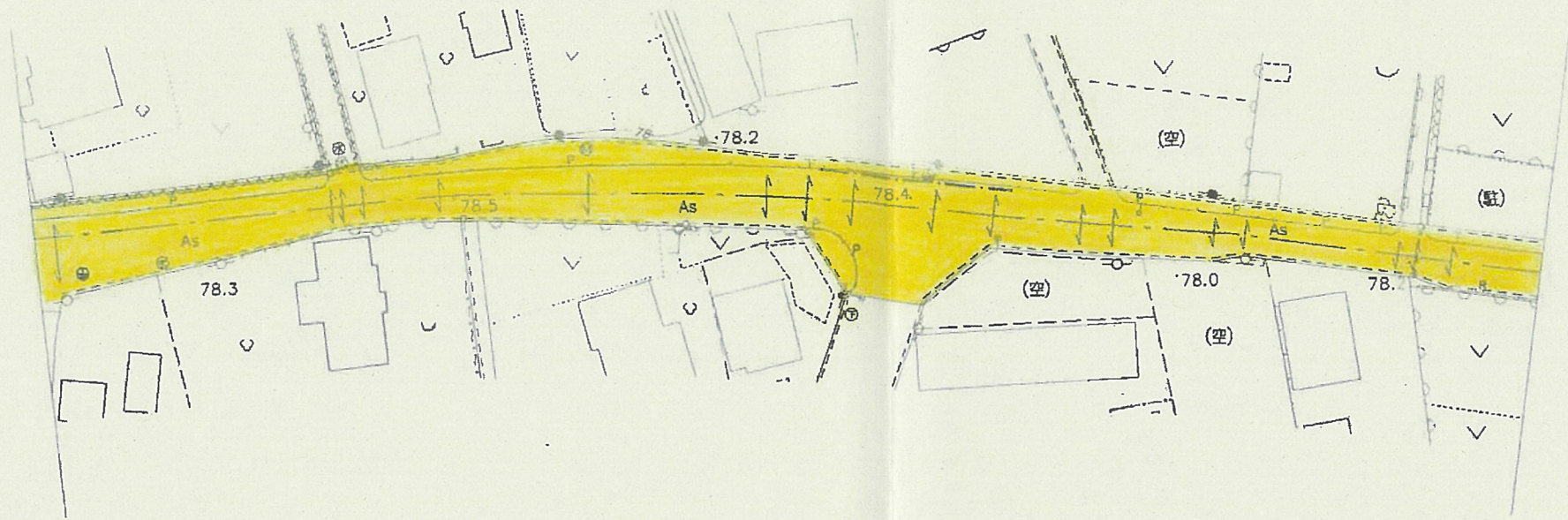




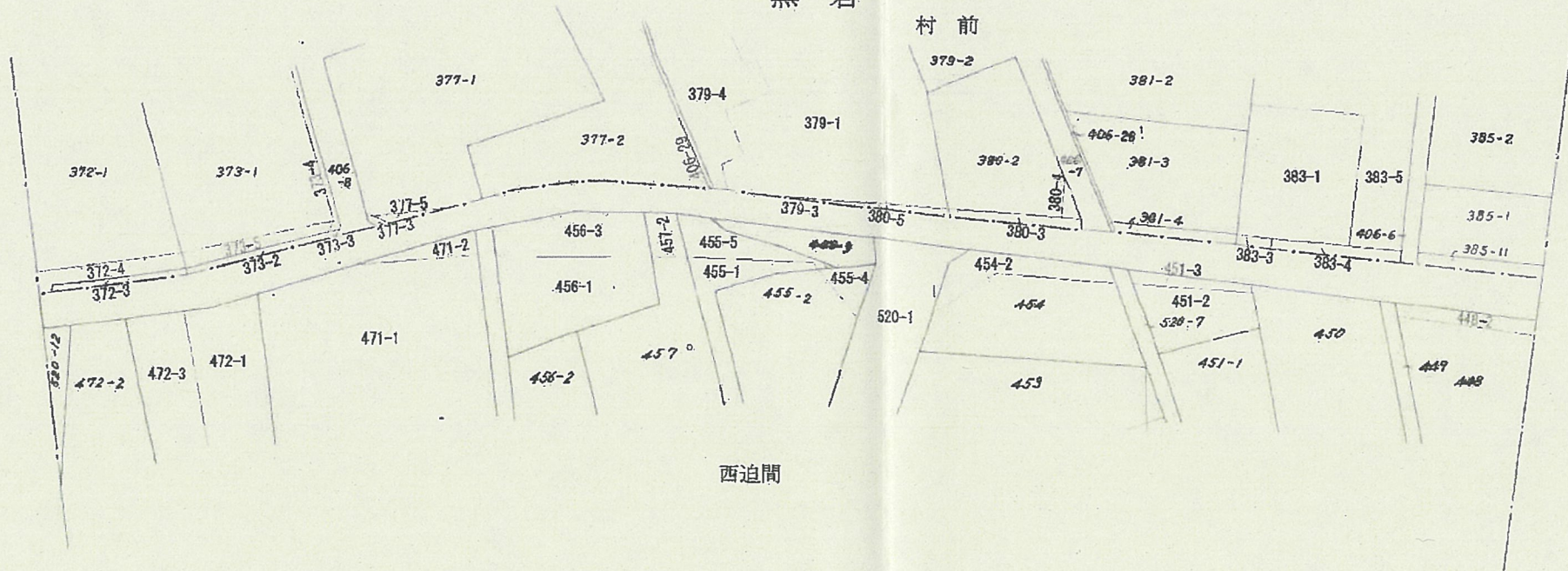
( 346 - 20 )

( 346 - 22 )





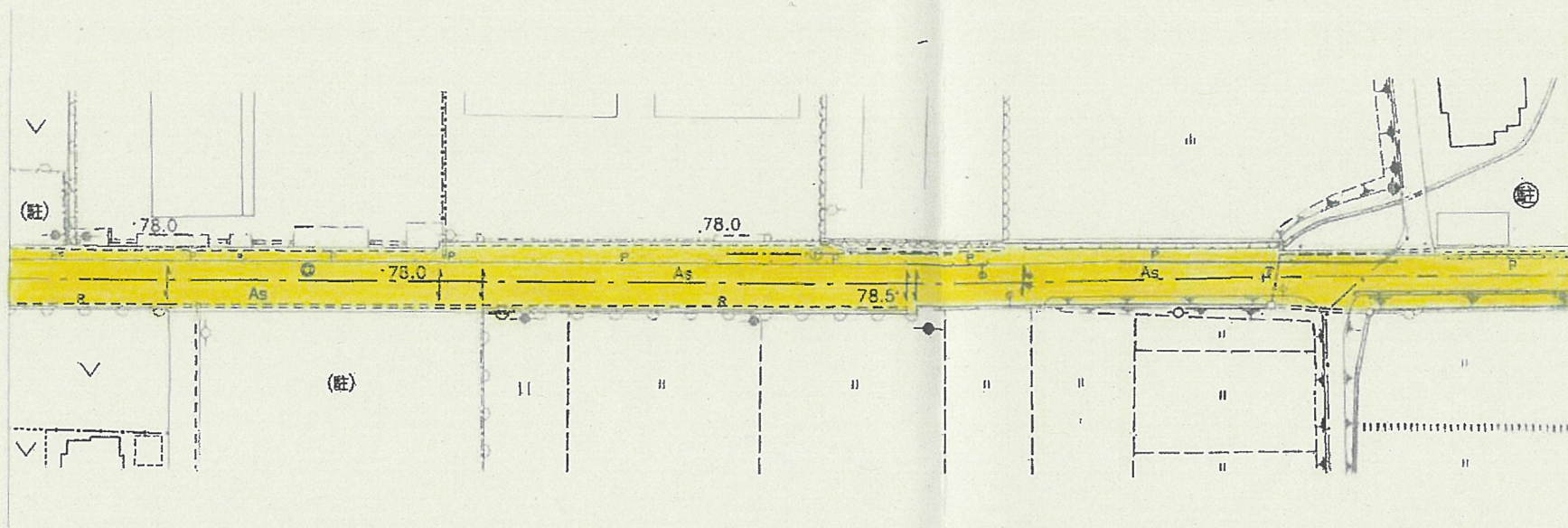
坂 祝 町  
黒 岩



( 346 - 21 )

( 346 - 23 )

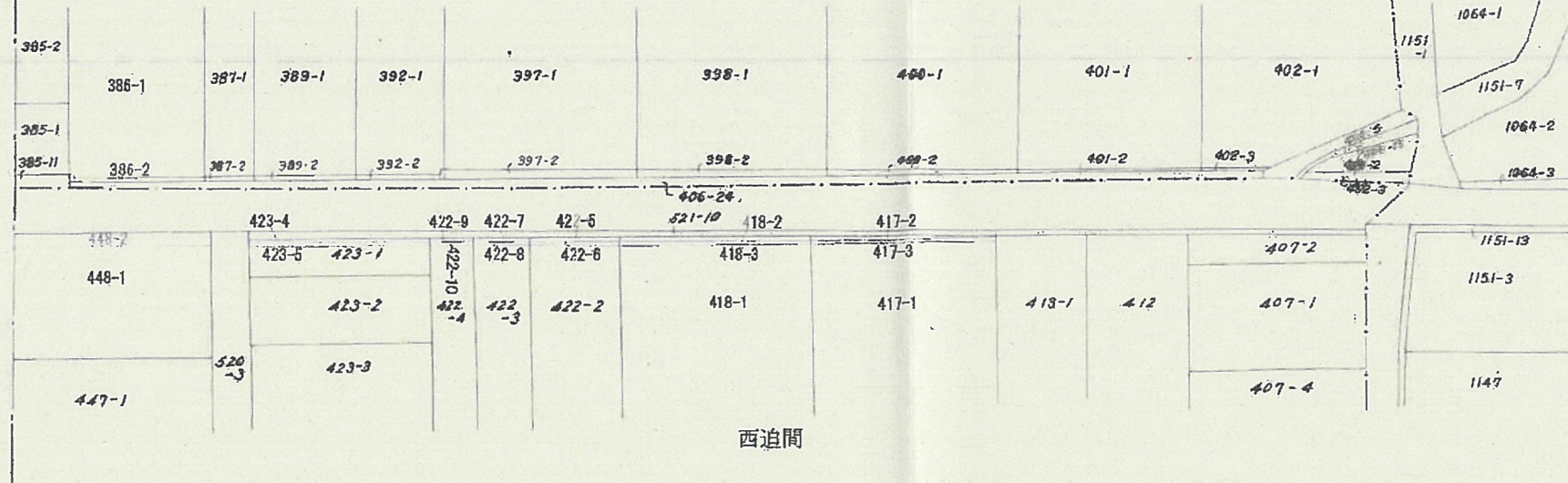
岐阜県(可茂土木事務所)



坂 祝 町

黒 岩  
村 前

京 田

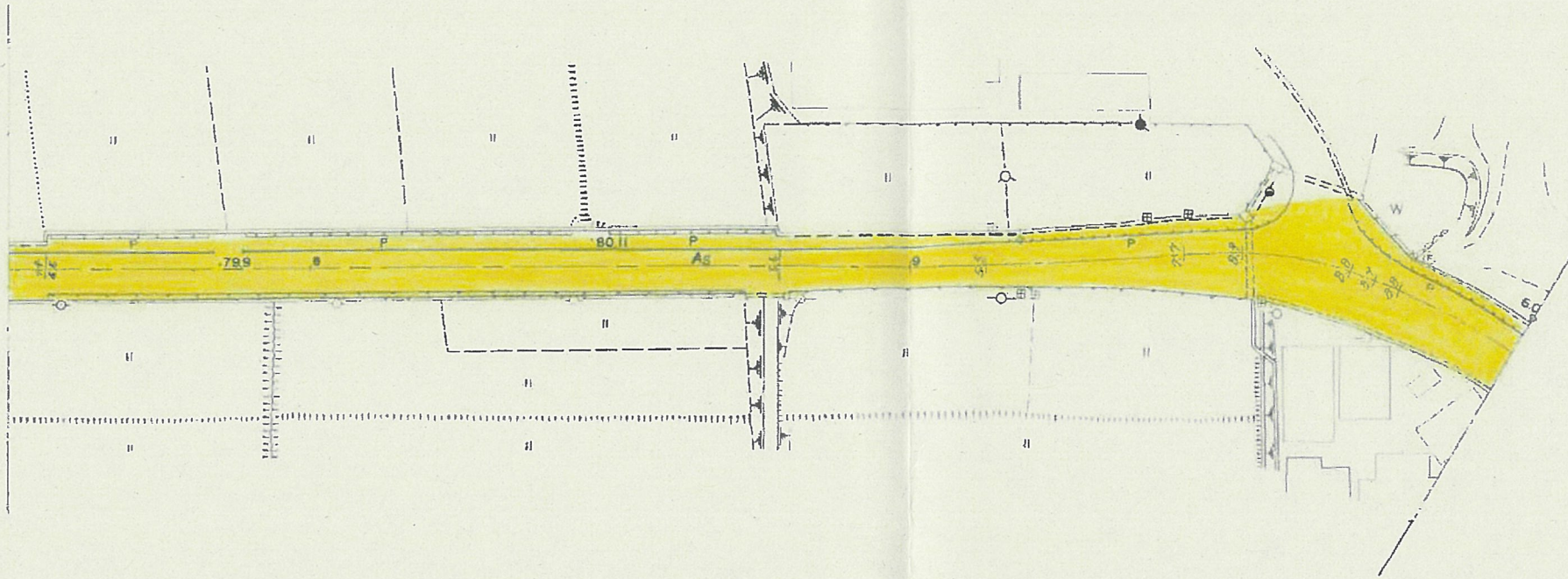


西 追 間

( 346 - 22 )

( 346 - 24 )

岐阜県(可茂土木事務所)

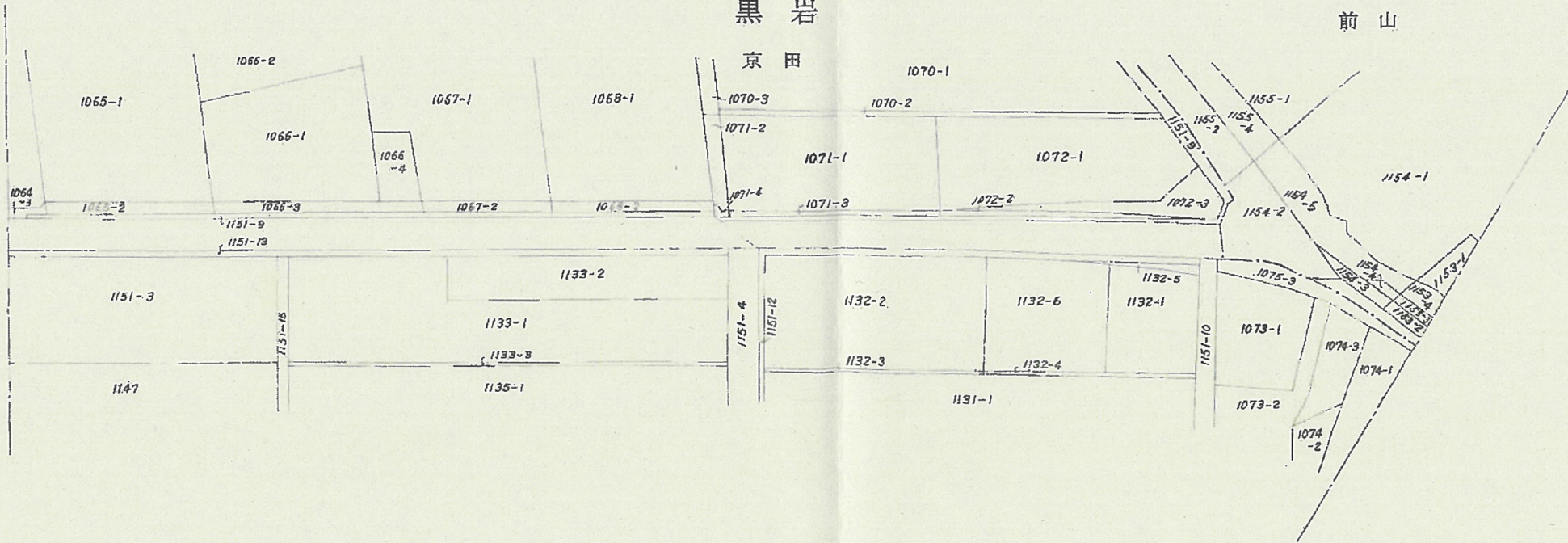


坂 祝 町

黒 岩

京 田

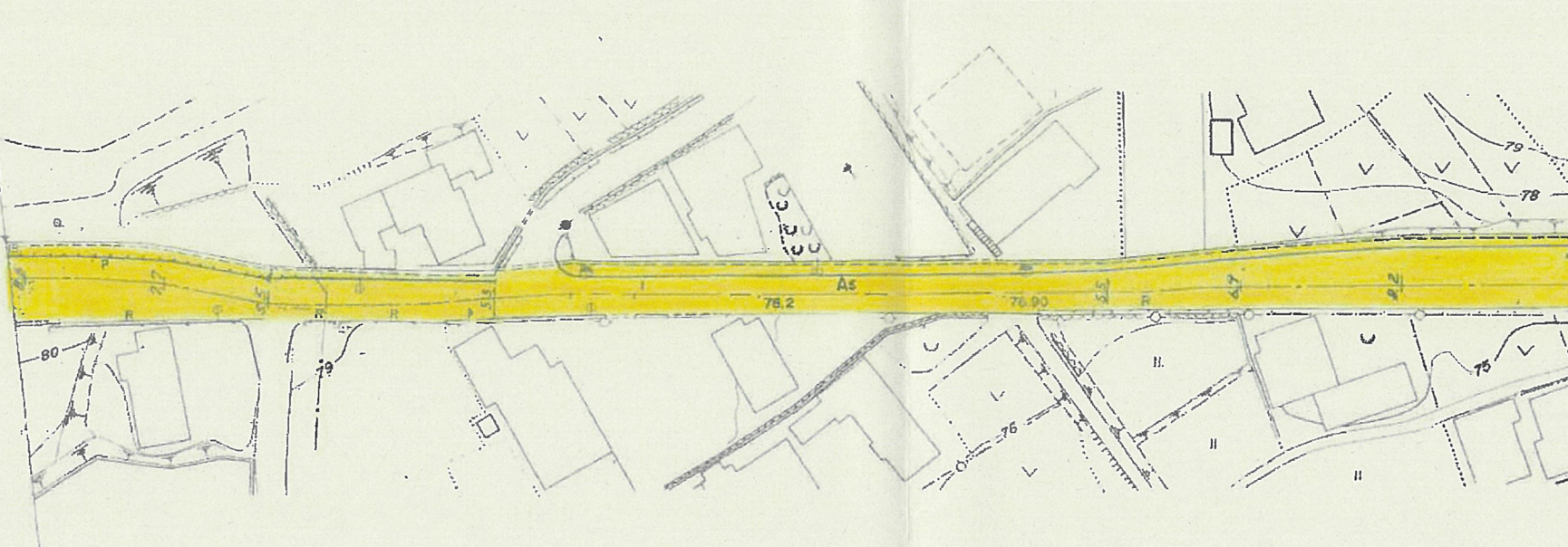
前 山



( 346 - 23 )

( 346 - 25 )

岐阜県(可茂土木事務所)



坂 祝 町  
深 萱

前 山

北大洞

京 田

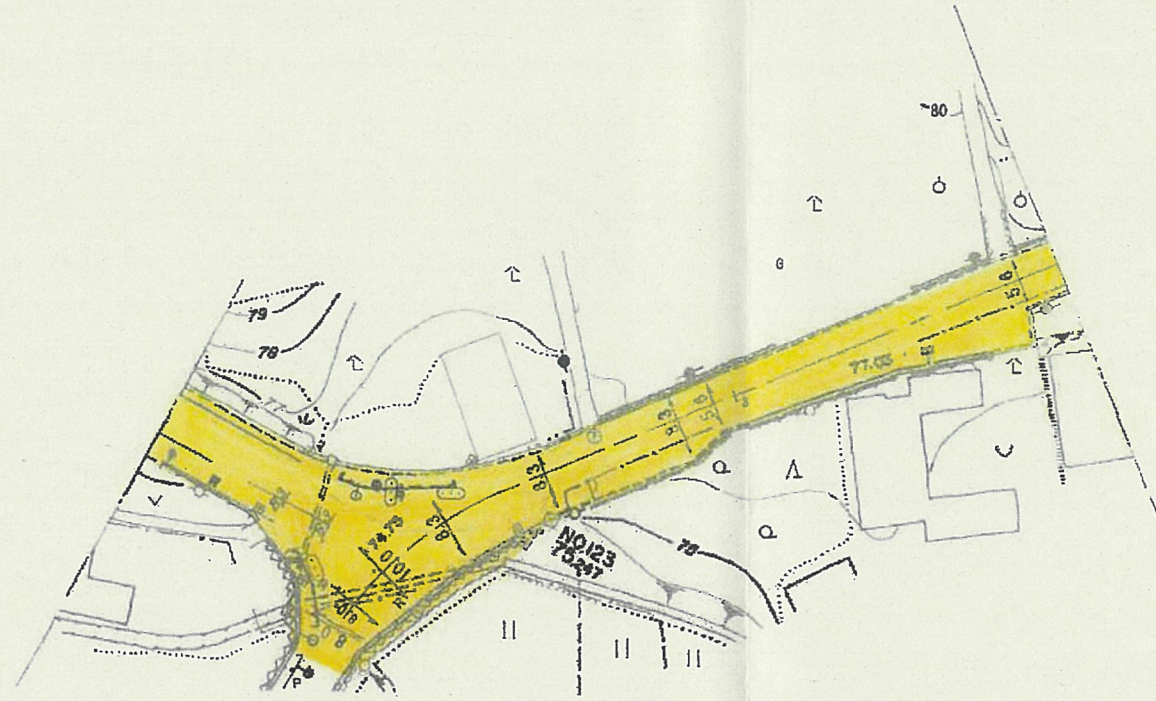
天 沢

土地改良により  
閉鎖

( 346 - 24 )

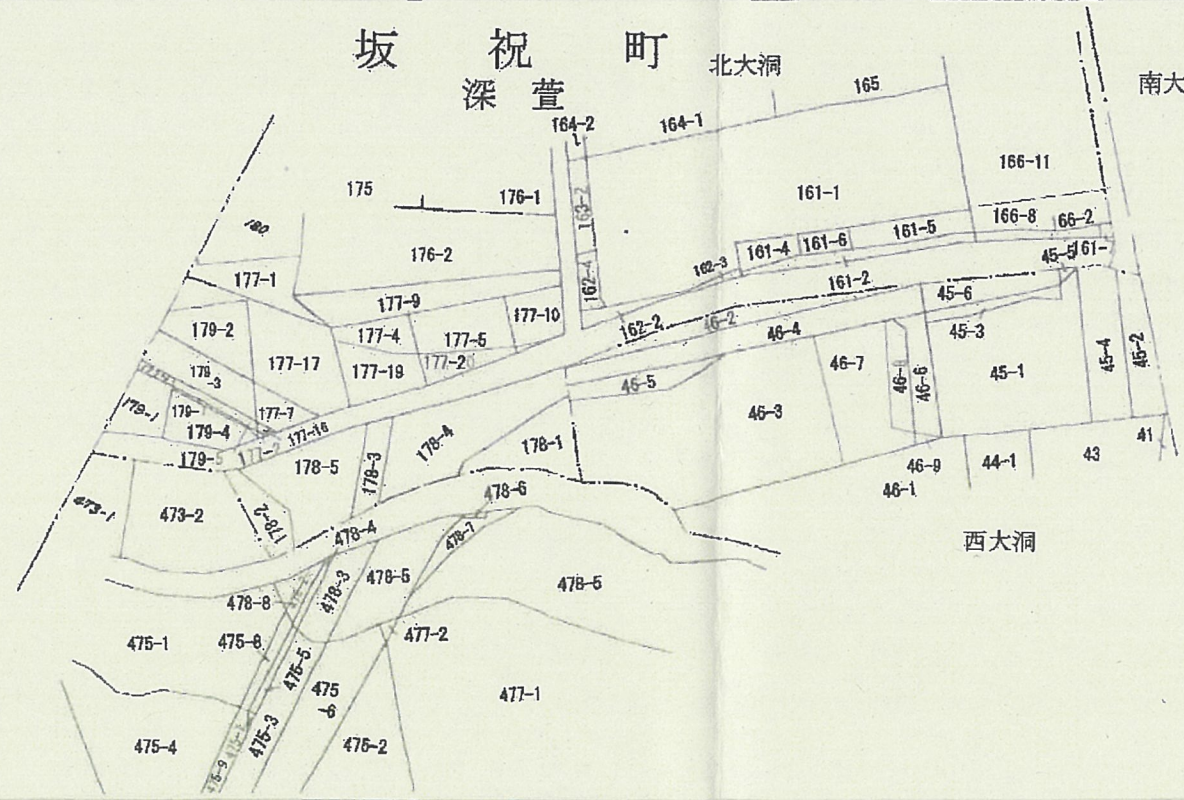
( 346 - 26 )

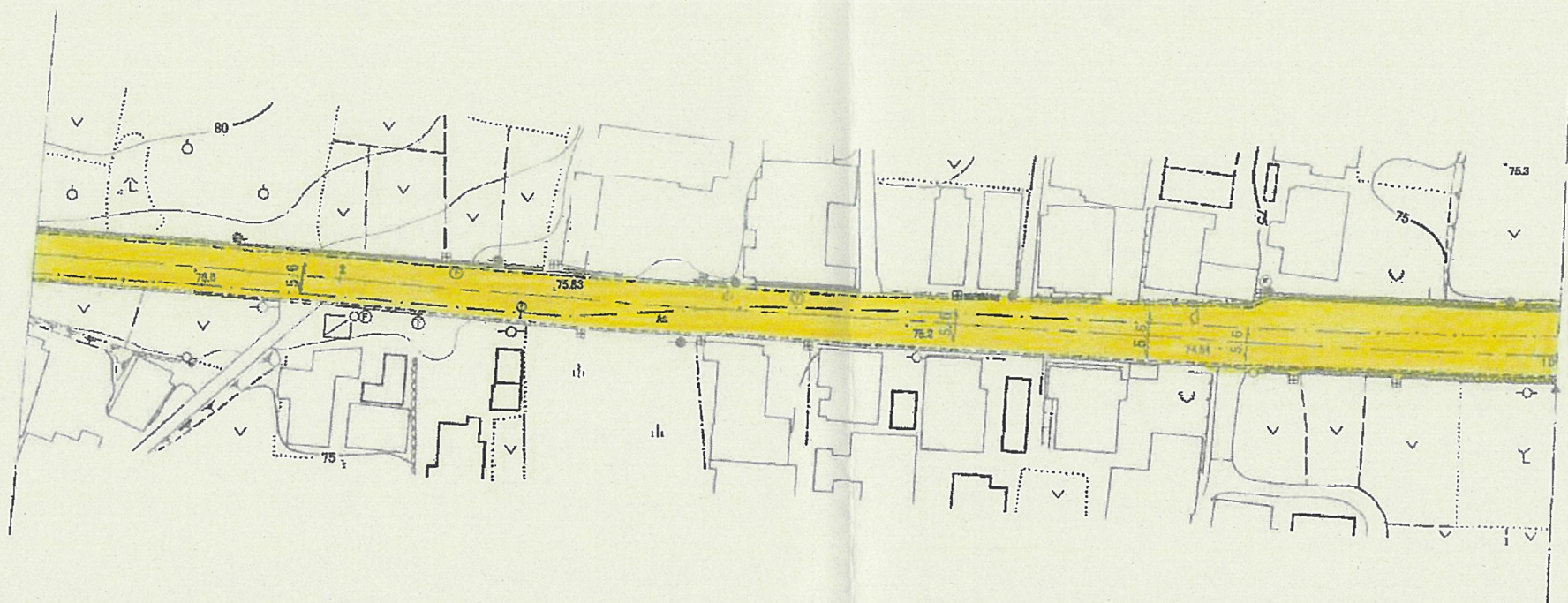
岐阜県(可茂土木事務所)



( 346 - 25 )

( 346 - 27 )

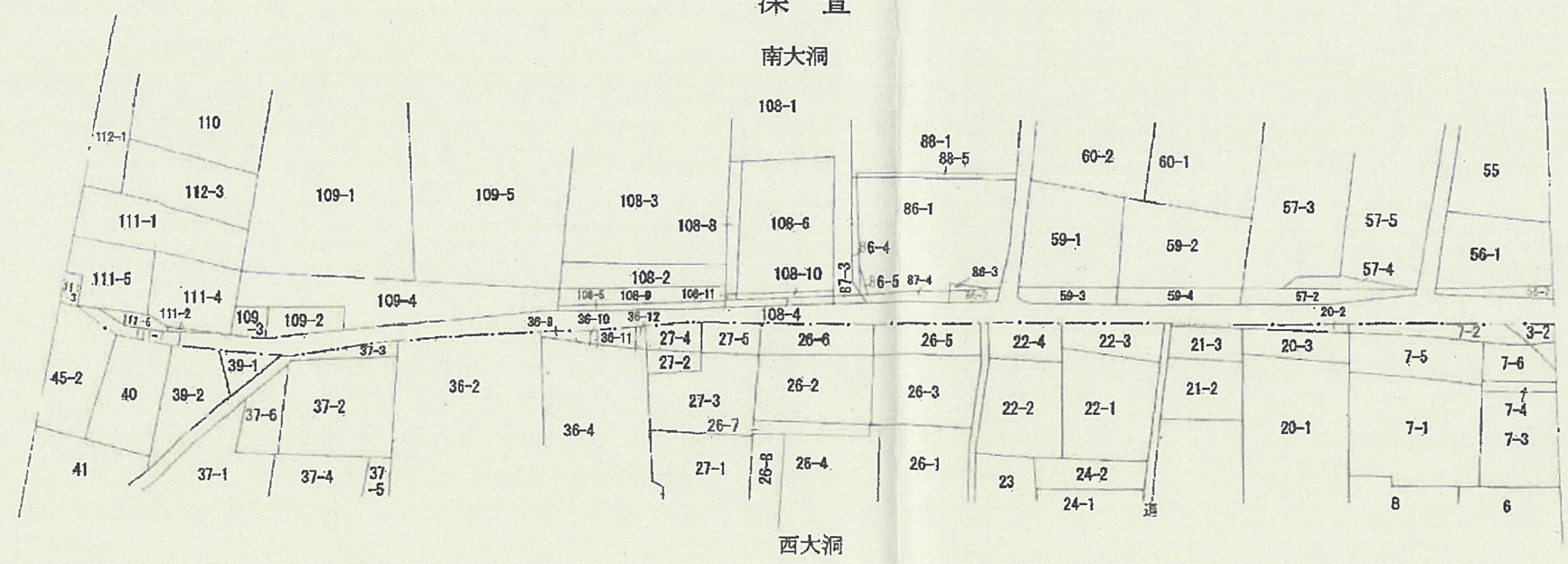




坂 祝 町

深 萱

南大洞



( 346 - 26 )

( 346 - 28 )

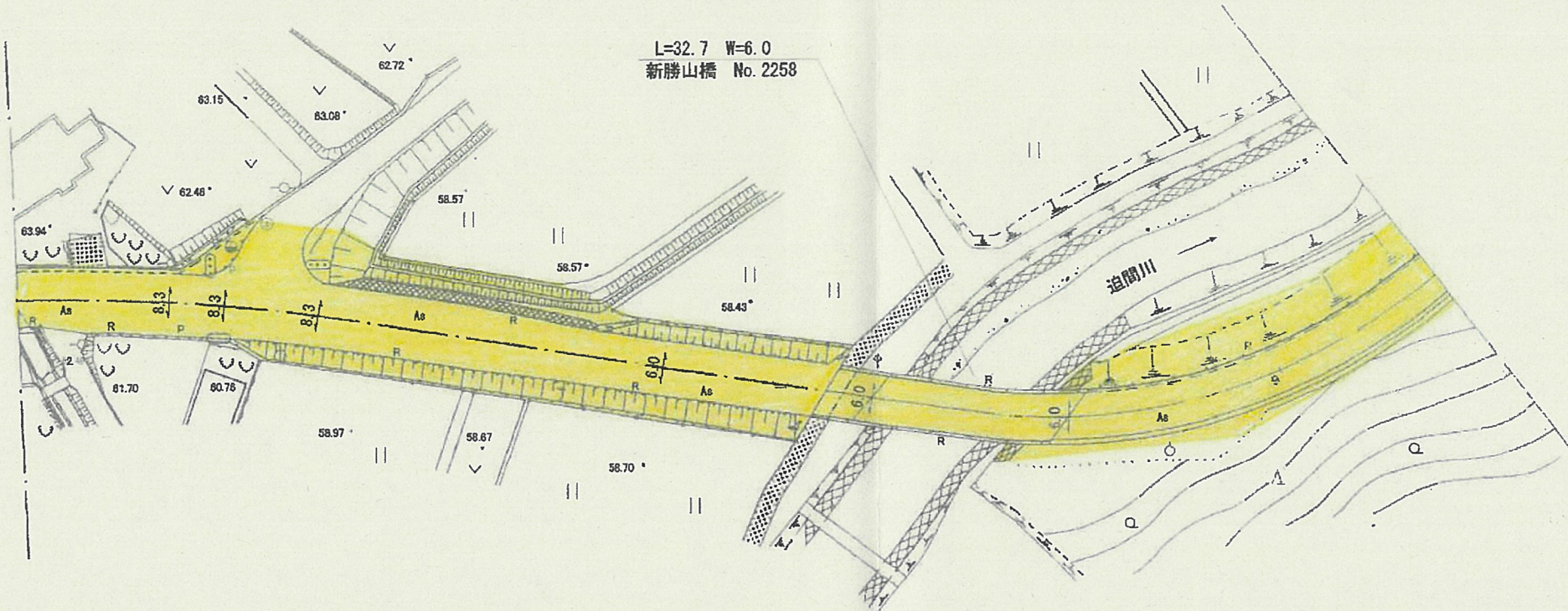
岐阜県(可茂土木事務所)



# 岐阜県道路台帳

路線番号 ( 346 - 29 )

1:1,000

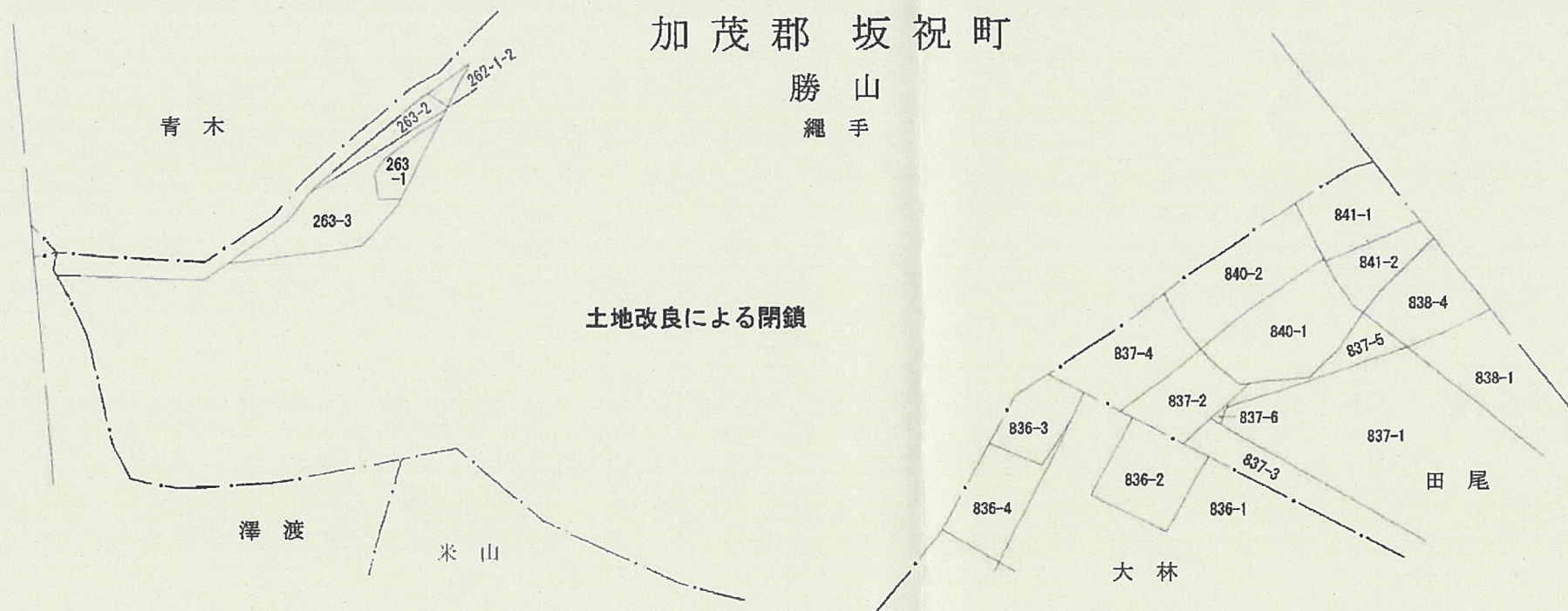


( 346 - 28 )

( 346 - 30 )

## 加茂郡 坂祝町

勝山  
繩手



岐阜県(可茂土木事務所)

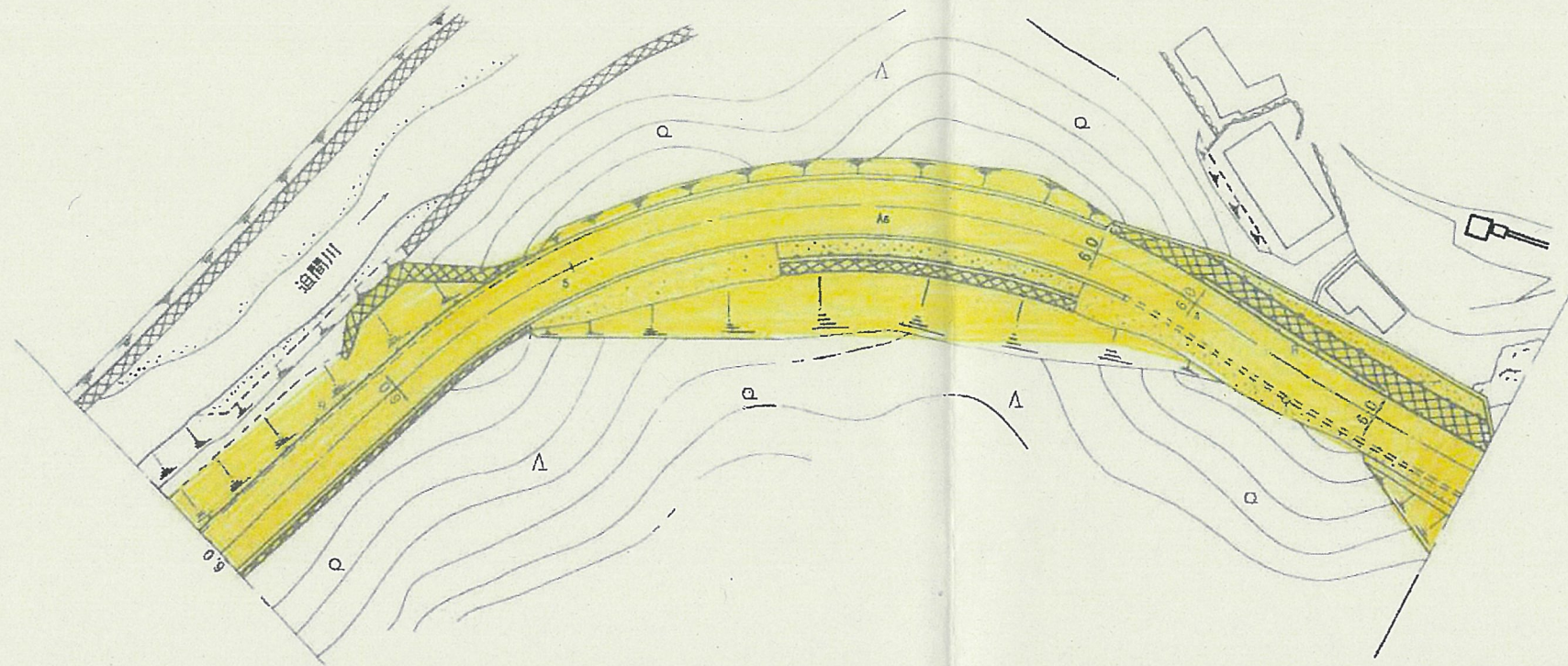
4 1 2 1

1. 昭和62年3月測量 2. 昭和63年3月修正 3. 平成3年3月1日修正 4. 平成22年3月31日修正 5. 平成31年1月25日調整

# 岐阜県道路台帳

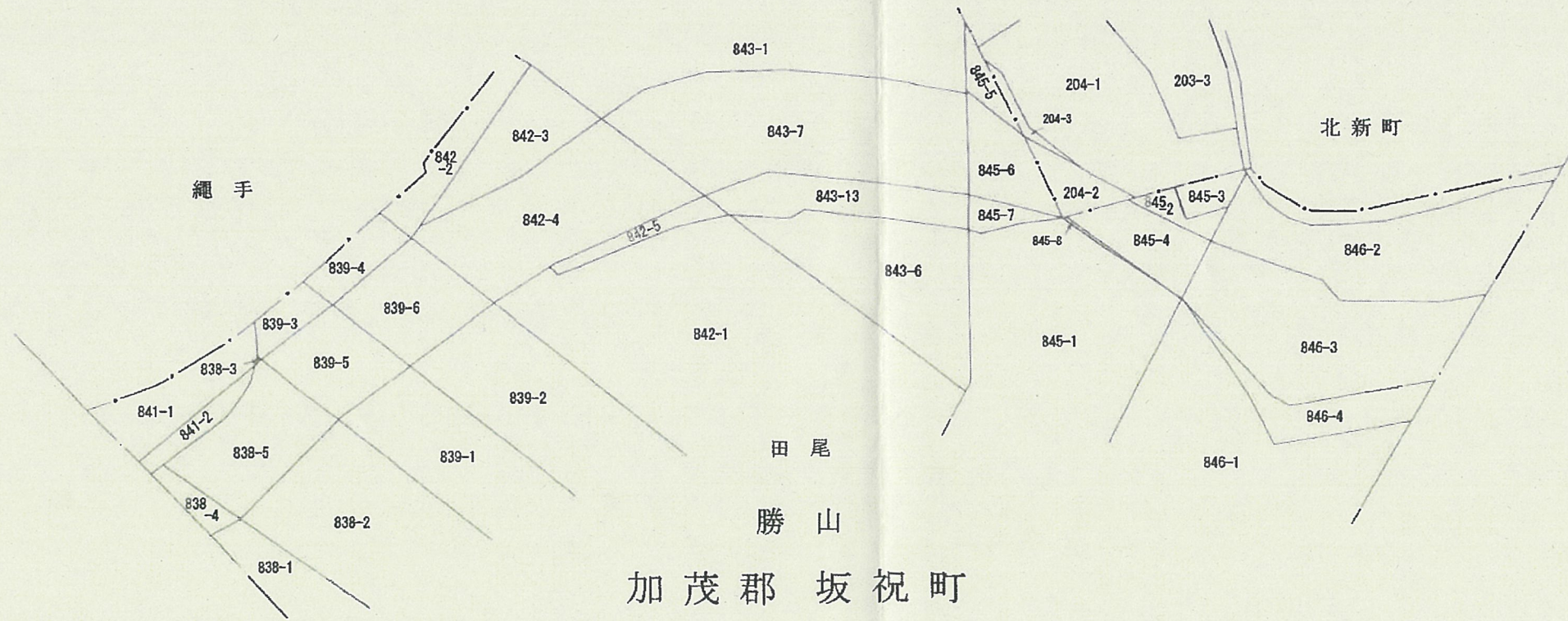
路線番号 ( 346 - 30 )

1:1,000



( 346 - 29 )

( 346 - 31 )



加茂郡坂祝町

岐阜県(可茂土木事務所)

2 1 2

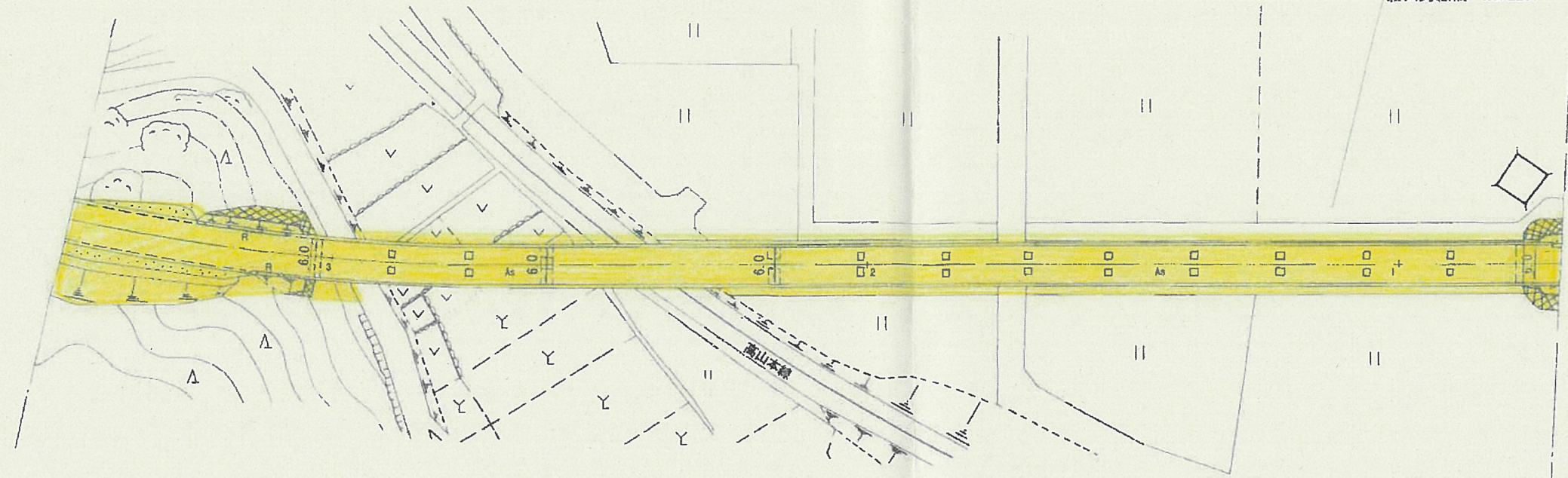
1. 昭和62年3月測量 2. 平成6年3月31日修正 3. 平成31年1月25日調整

# 岐阜県道路台帳

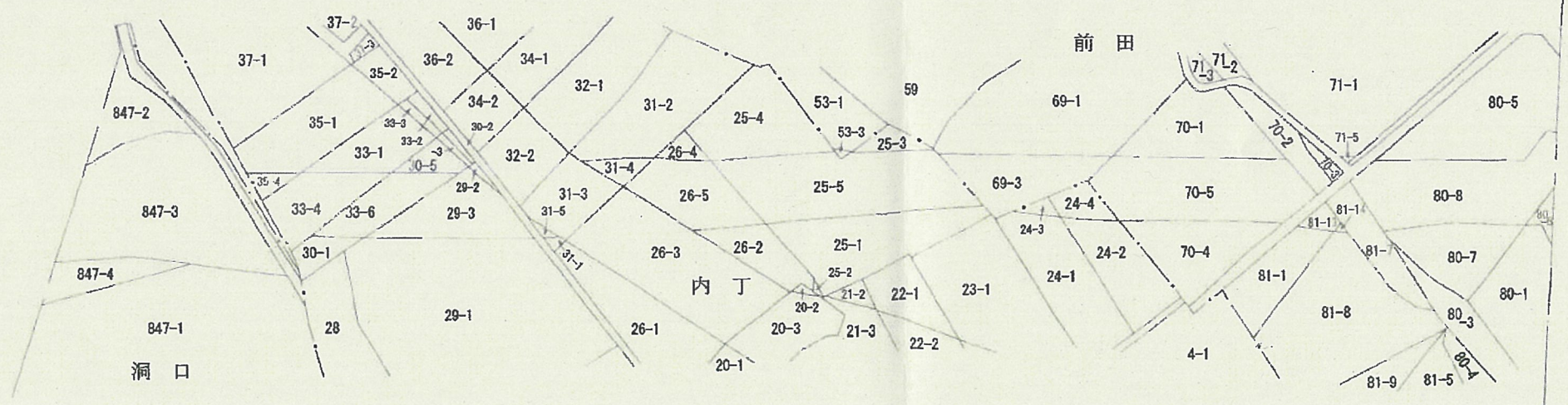
路線番号 ( 346 - 31 )

1:1,000

L=227.7 W=6.0  
勝山跨線橋 No. 2257



## 加茂郡 坂祝町 勝山



( 346 - 30 )

( 346 - 32 )

岐阜県(可茂土木事務所)

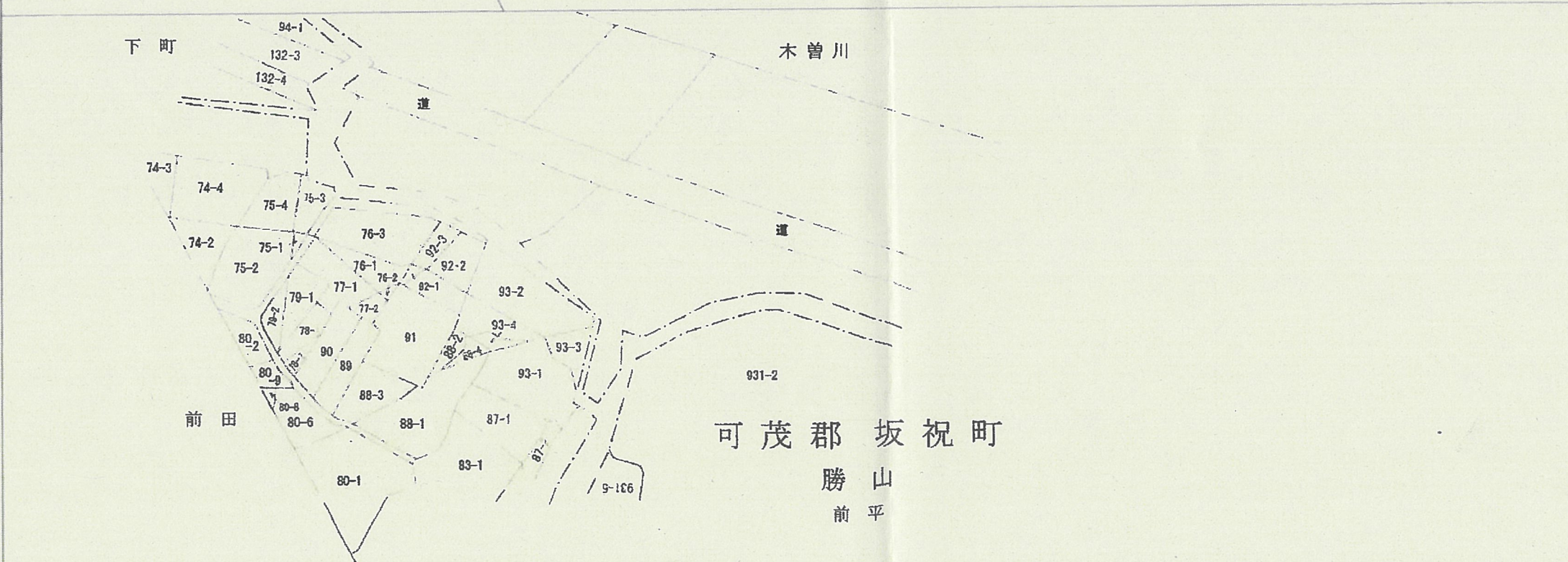
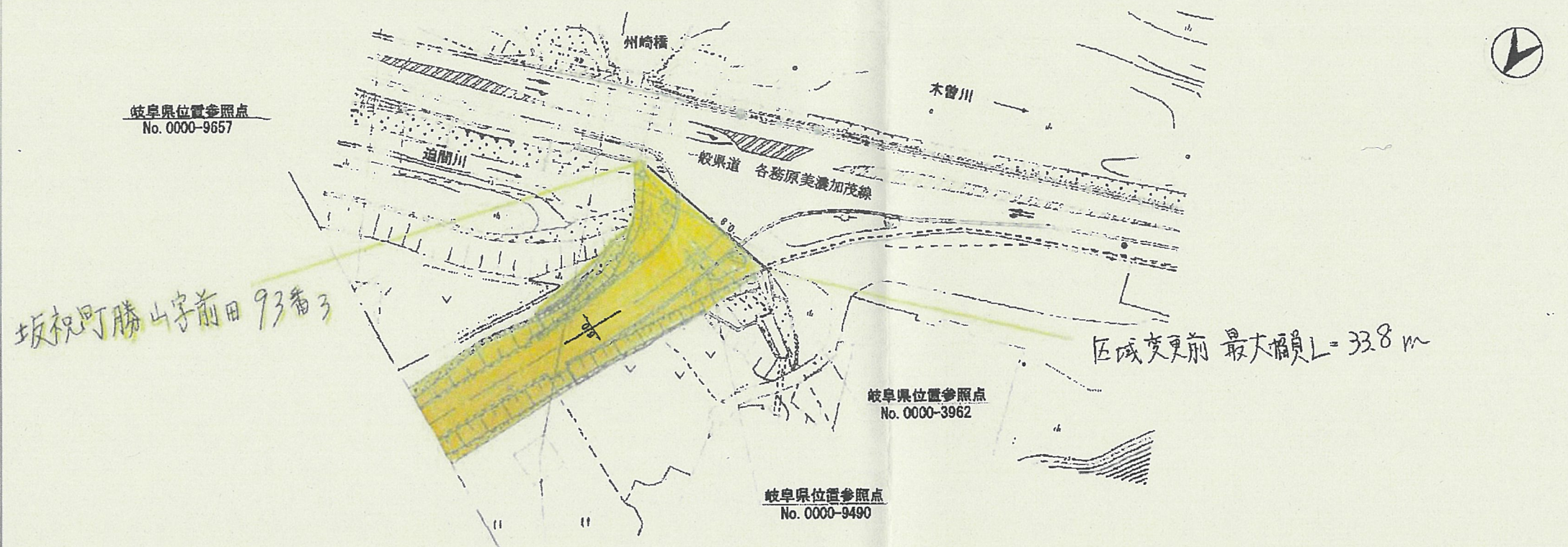
2 1

1.昭和62年3月測量 2.平成6年3月31日修正 3.平成31年1月25日調整

# 岐阜県道路台帳

路線番号 ( 346 - 32 )

1:1,000



( 346 - 31 )

岐阜県(可茂土木事務所)