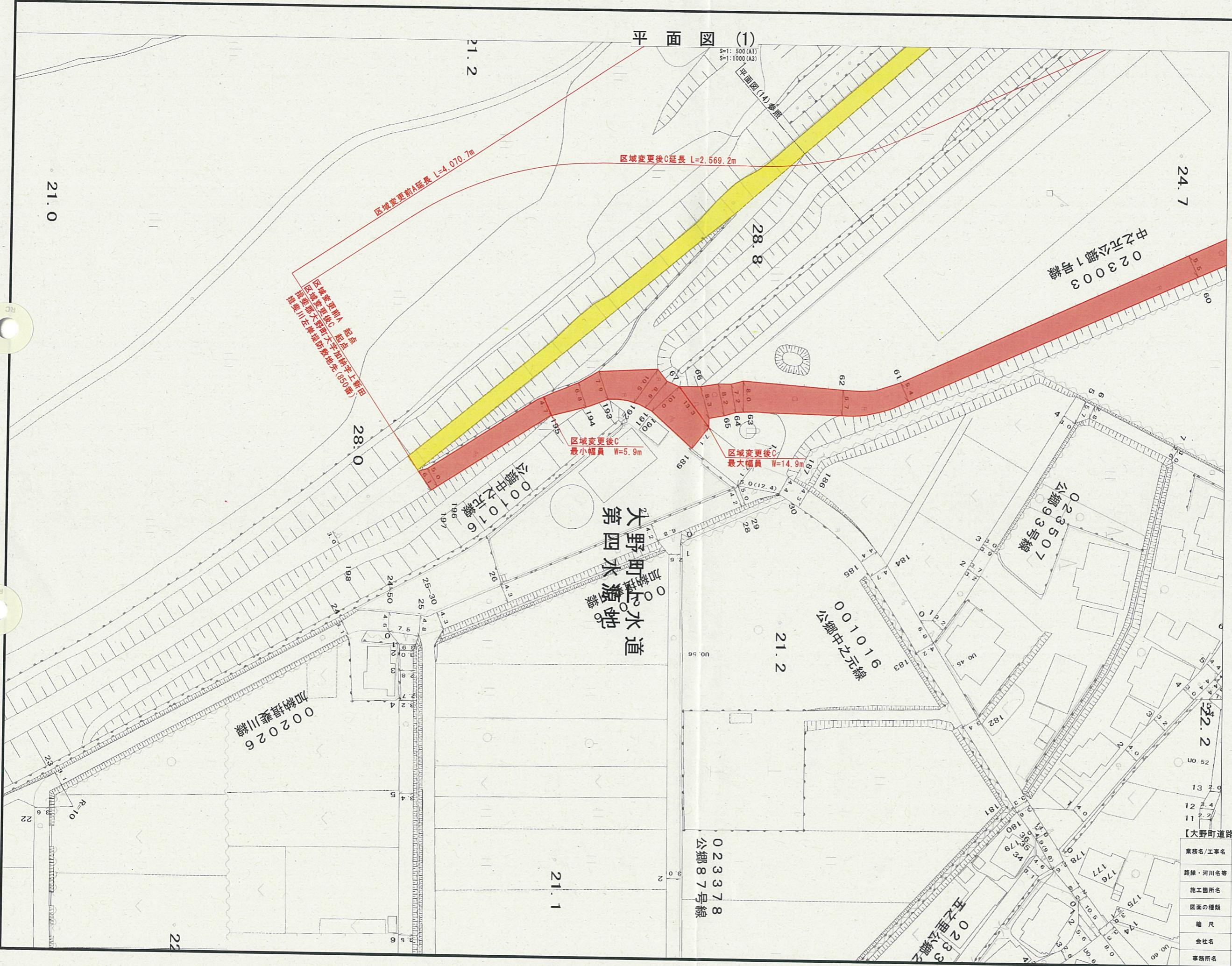




平面図 (1)

S=1: 500 (A1)  
S=1: 1000 (A3)



区域変更前A延長 L=4,070.7m

区域変更後C延長 L=2,569.2m

区域変更前A 起点  
区域変更後C 起点  
揖斐郡大野町大字加納至工野田  
揖斐川左岸堤防敷地先 (850番)

区域変更後C  
最小幅員 W=5.9m

区域変更後C  
最大幅員 W=14.9m

大野町水道  
第四水源地

【大野町道路台帳より作成】

業務名/工事名	一般県道 本庄揖斐川線		
路線・河川名等	揖斐郡大野町大字加納 他 地内		
施工箇所名	平面図 (1)		
図面の種類	縮尺	S=1: 500 (A1) S=1: 1000 (A3)	図面番号
会社名	- 業之内 -		
事務所名	岐阜県揖斐土木事務所		

21.0

21.2

24.7

28.8

28.0

21.2

21.1

22.2

22

中之元公郷1号線  
023003

公郷93号線  
023507

公郷中之元線  
001016

公郷中之元線  
001016

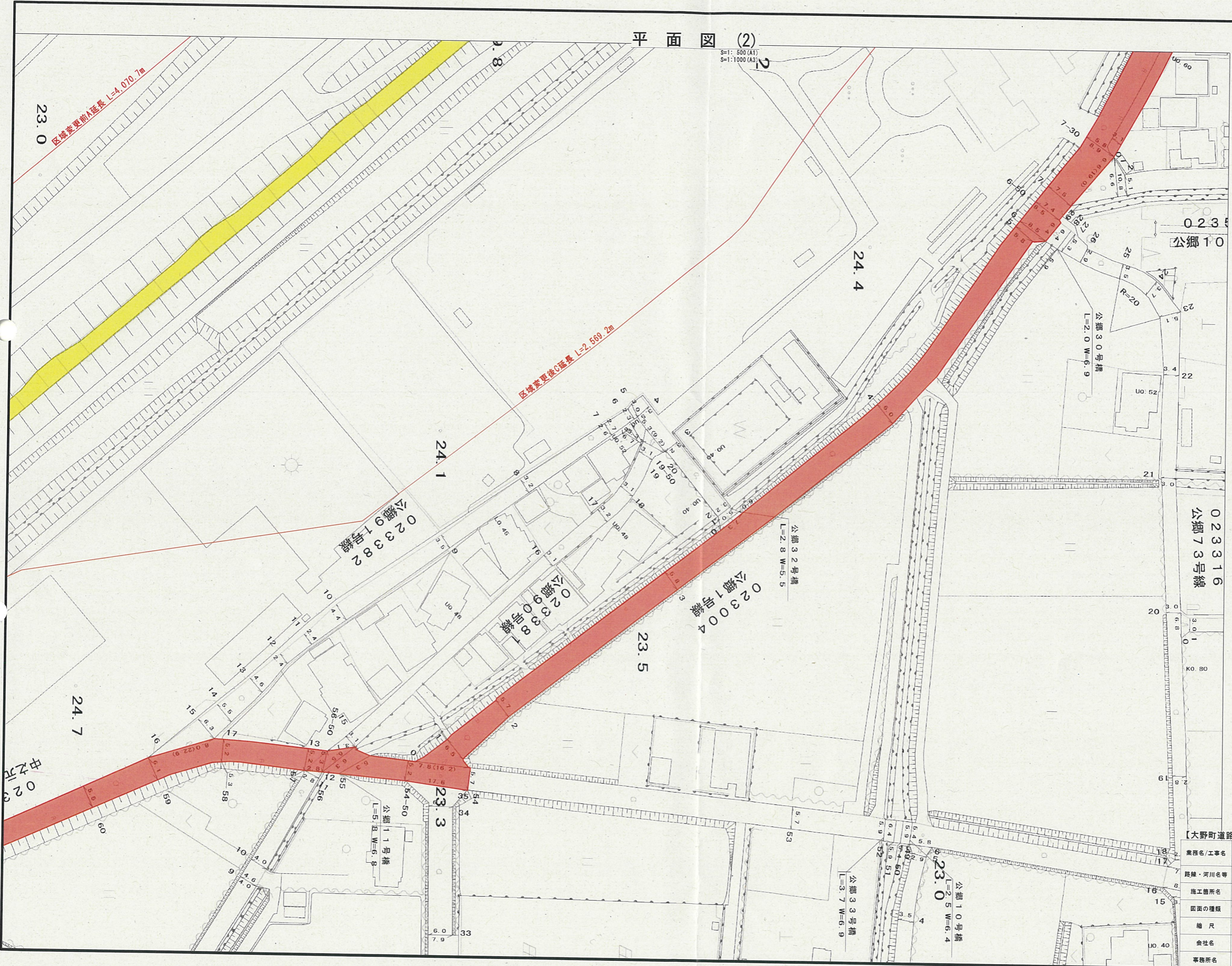
公郷87号線  
023378

五之里公郷  
02333

加納堤壘川線  
002026

平面图 (2)

S=1:500 (A1)  
S=1:1000 (A3)

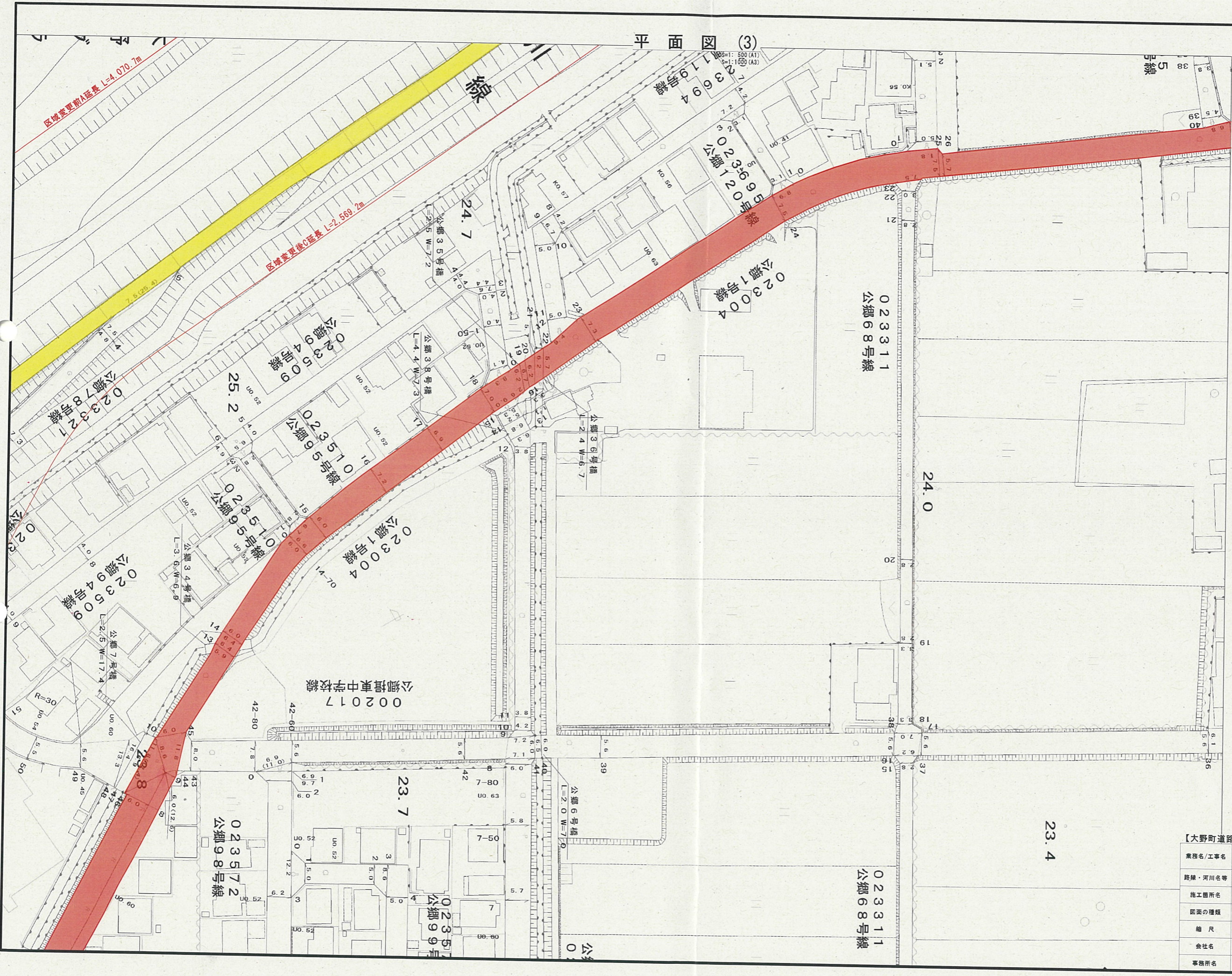


【大野町道路台帳より作成】

業務名/工事名	路線・河川名等	一般県道 本庄揖斐川線
施工箇所名	橋名	揖斐郡大野町大字加納 他 地内
図面の種類	図面番号	平面图 (2)
縮尺	会社名	S=1:500 (A1) S=1:1000 (A3)
事務所名	業務所名	岐阜県揖斐土木事務所



平面図 (3)



【大野町道路台帳より作成】

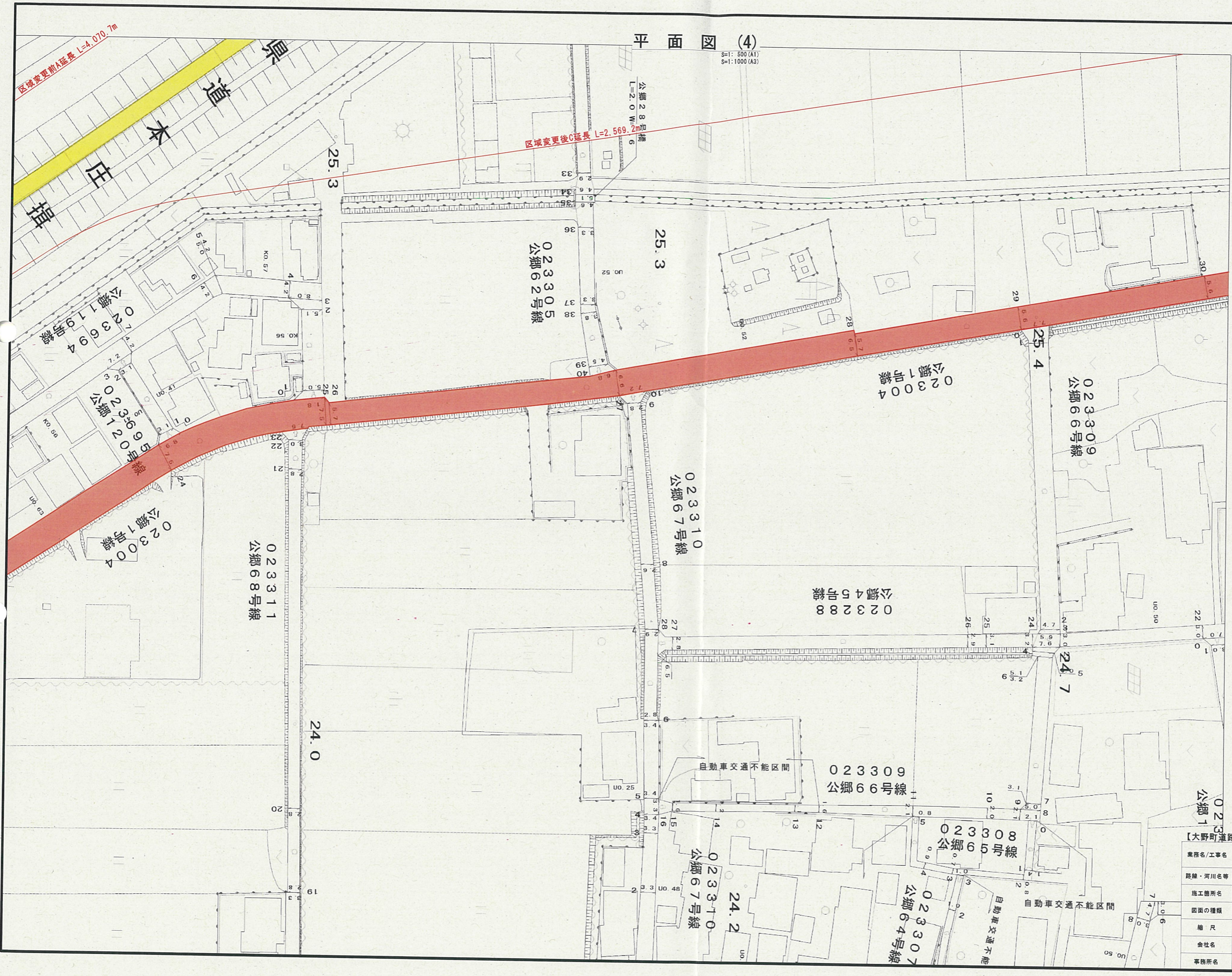
業務名/工事名	一般県道 本庄操斐川線		
路線・河川名等	一般県道 本庄操斐川線		
施工箇所名	操斐郡大野町大字加納 他 地内		
図面の種類	平面図 (3)		
縮尺	S=1:500 (A1) S=1:1000 (A3)	図面番号	- 業之内 -
会社名			
事務所名	岐阜県操斐土木事務所		

区域変更前A延長 L=4,070.7m

区域変更後C延長 L=2,569.2m

平面図 (4)

S=1:500 (A1)  
S=1:1000 (A3)



【大野町道路台帳より作成】

業務名/工事名	一般県道 本庄橋豊川線		
路線・河川名等	一般県道 本庄橋豊川線		
施工箇所名	揖斐郡大野町大字加納 他 地内		
図面の種類	平面図 (4)		
縮尺	S=1:500 (A1) S=1:1000 (A3)	図面番号	- 業之内 -
会社名			
事務所名	岐阜県揖斐土木事務所		

本庄橋

公郷19号線  
0233694

公郷20号線  
0233692

公郷1号線  
0233004

公郷68号線  
023311

公郷62号線  
023305

公郷67号線  
023310

公郷45号線  
023288

公郷1号線  
023004

公郷66号線  
023309

公郷66号線  
023309

公郷6号線  
023308

公郷64号線  
023307

公郷67号線  
023310

24.2

25.3

25.3

25.4

24.7

24.0

25.3

公郷28号橋  
L=2.0 W=6

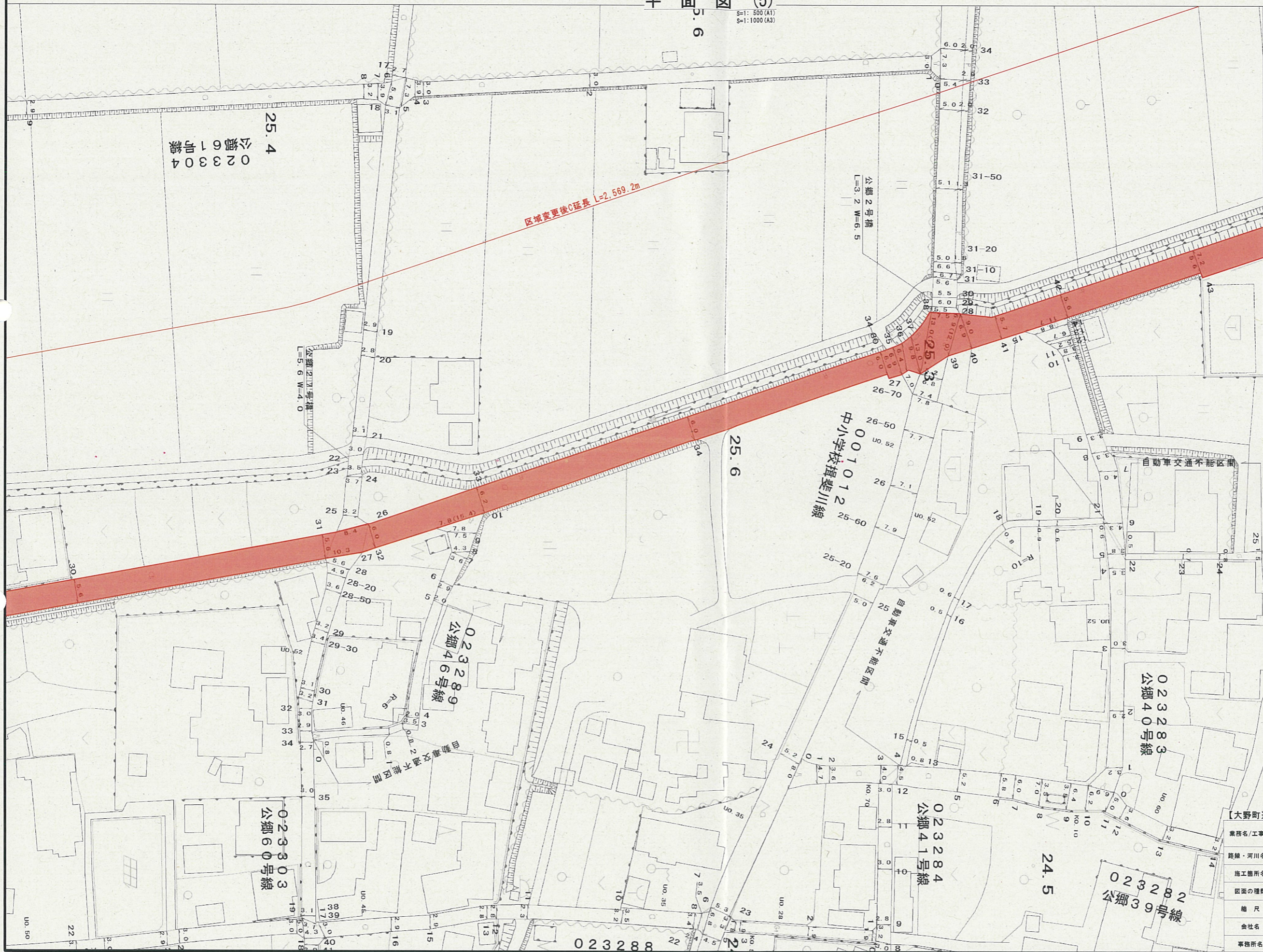
自動車交通不能区間

自動車交通不能区間

自動車交通不能

平面图 (5)

S=1: 500 (A1)  
S=1: 1000 (A3)



【大野町道路台帳より作成】

業務名/工事名	一般県道 本庄揖斐川線		
路線・河川名等	揖斐郡大野町大学加納 他 地内		
施工箇所名	平面図 (5)		
図面の種類	S=1: 500 (A1)	図面番号	- 業之内 -
縮尺	S=1: 1000 (A3)		
会社名	岐阜県揖斐土木事務所		
事務所名			



平面図 (7)

S=1: 500 (A1)  
S=1: 1000 (A3)



【区域変更後C】  
道路台帳現況不整合につき  
平面図 (8) を参照のこと。



【大野町道路台帳より作成】

業務名/工事名			
路線・河川名等	一般県道 本庄揖斐川線		
施工箇所名	揖斐郡大野町大字加納 他 地内		
図面の種類	平面図 (7)		
縮尺	S=1: 500 (A1) S=1: 1000 (A3)	図面番号	- 業之内 -
会社名			
事務所名	岐阜県揖斐土木事務所		

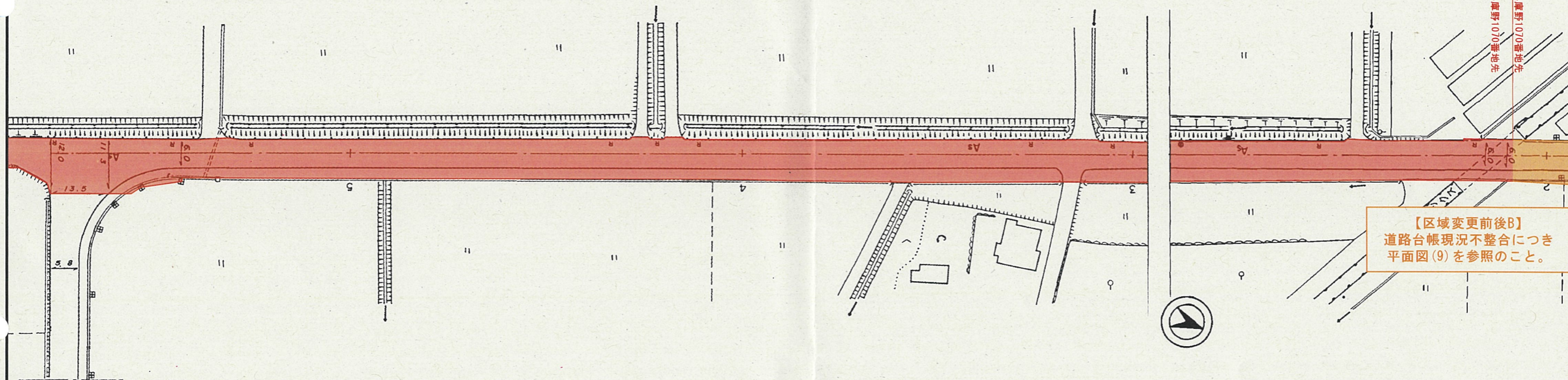
平面图 (8)

S=1: 500 (A1)  
S=1: 1000 (A3)



区域変更後C延長 L=2,569.2m

区域変更前後B延長 L=1,576.9m



区域変更前後B 起点  
揖斐郡揖斐川町清水宇兵衛野1070番地先  
区域変更後C 終点  
同 揖斐郡揖斐川町清水宇兵衛野1070番地先

【区域変更前後B】  
道路台帳現況不整合につき  
平面图(9)を参照のこと。

【池田揖斐川大野線道路台帳より作成】

業務名/工事名			
路線・河川名等	一般県道 本庄揖斐川線		
施工箇所名	揖斐郡大野町大字加納 他 地内		
図面の種類	平面图 (8)		
縮尺	S=1: 500 (A1) S=1: 1000 (A3)	図面番号	- 業之内 -
会社名			
事務所名	岐阜県揖斐土木事務所		

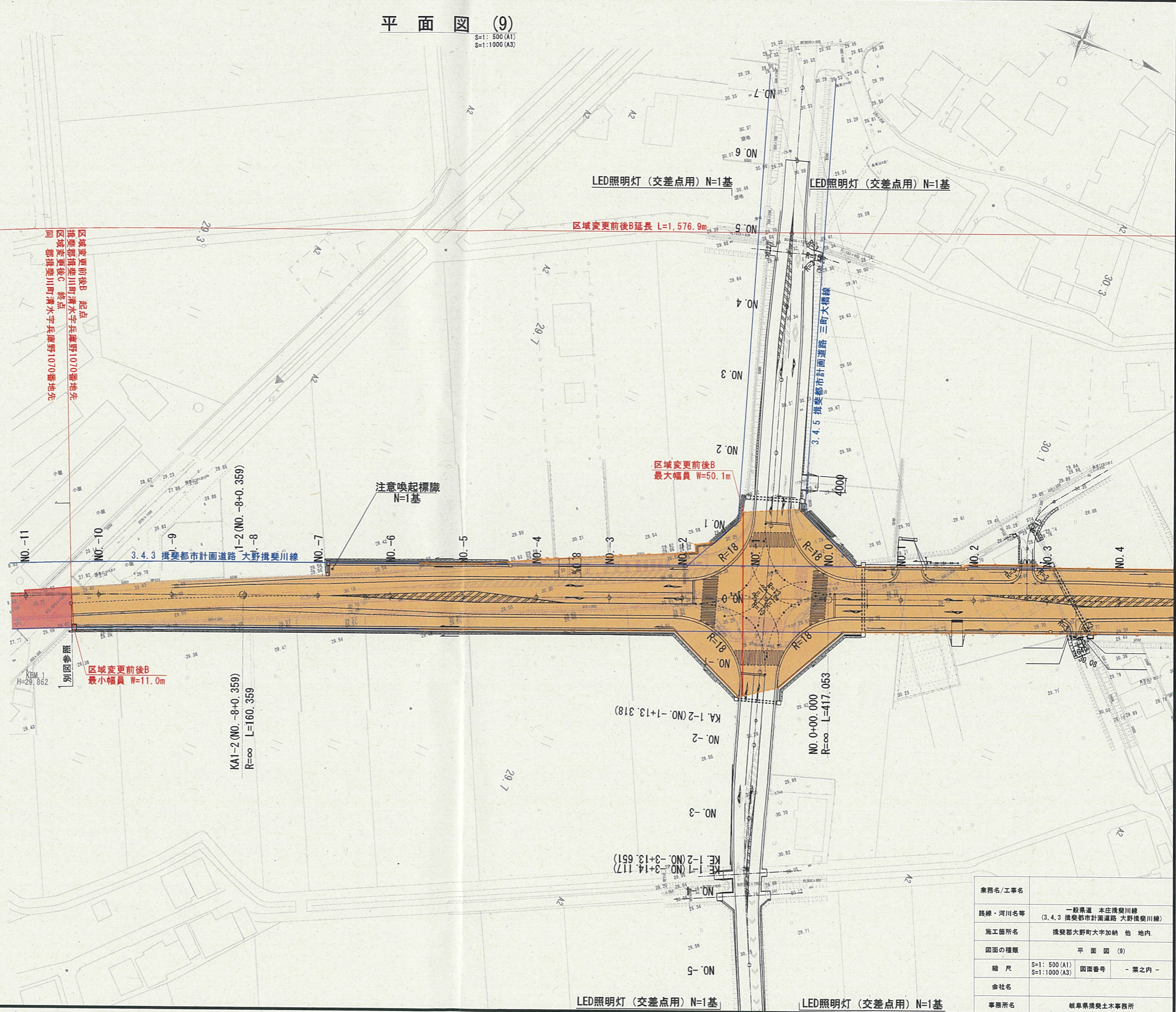
平面图 (9)

S=1: 500 (A1)  
S=1: 1000 (A3)

区域変更後C延長 L=2,569.2m

区域変更前後B延長 L=1,576.9m

区域変更前後B 起点  
揖斐郡揖斐川町清水字兵衛野1070番地先  
区域変更後C 終点  
揖斐郡揖斐川町清水字兵衛野1070番地先



別図参照  
区域変更前後B  
最小幅員 W=11.0m

KA1-2 (NO.-8+0.359)  
R=∞ L=160.359

1-2 (NO.-8+0.359)

3.4.3 揖斐都市計画道路 大野揖斐川線

高さ起標  
標高

区域変更前後B  
最大幅員 W=50.1m

NO. 0+00.000  
R=∞ L=417.053

KA.1-2 (NO.-1+13.318)

KE.1-1 (NO.-3+14.117)  
KE.1-2 (NO.-3+13.651)

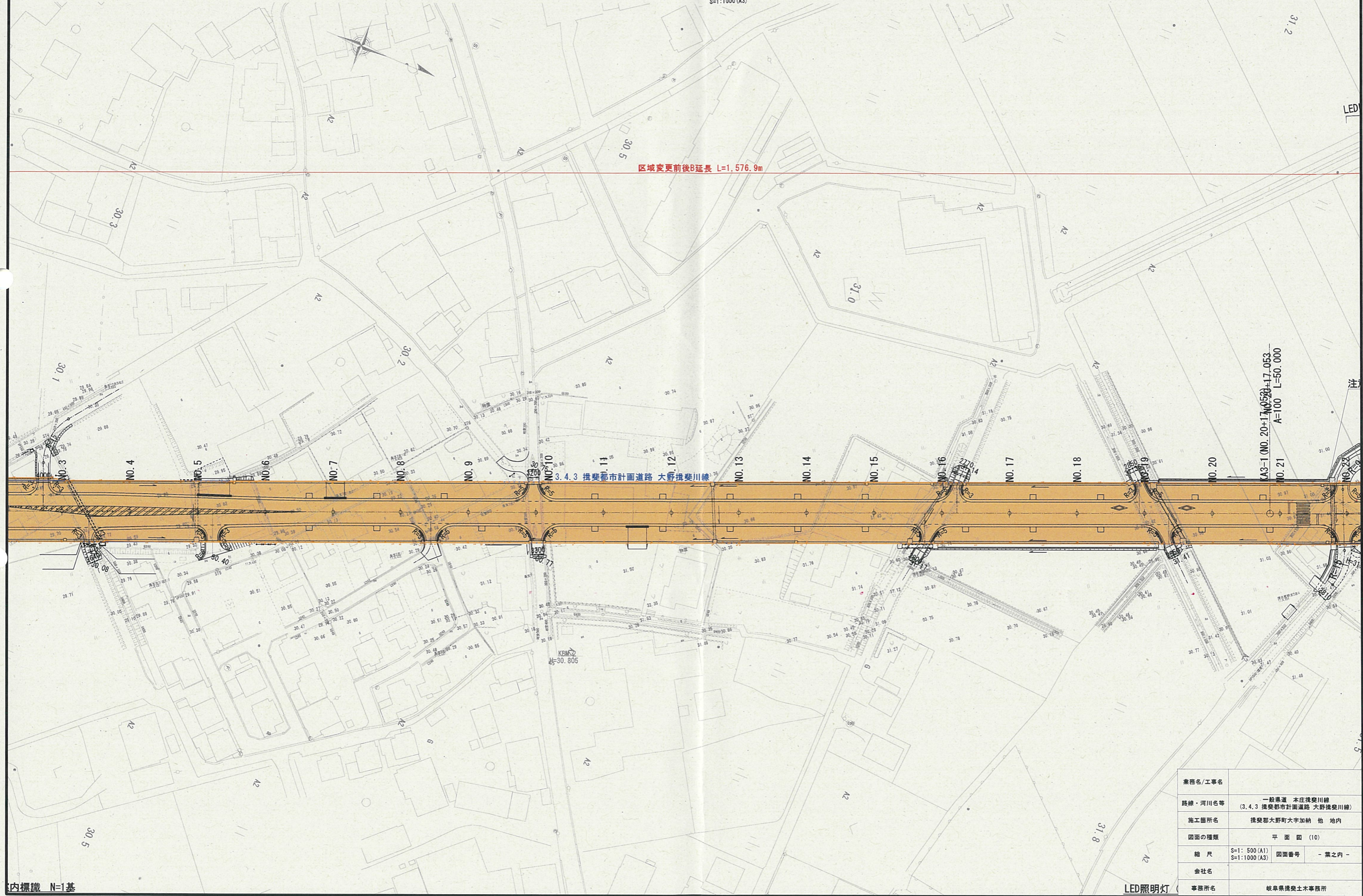
LED照明灯 (交差点用) N=1基

LED照明灯 (交差点用) N=1基

業務名/工事名	一般県道 本庄揖斐川線 (3.4.3 揖斐都市計画道路 大野揖斐川線)		
路線・河川名等			
施工箇所名	揖斐郡大野町大字加納 他 地内		
図面の種類	平面图 (9)		
縮尺	S=1: 500 (A1) S=1: 1000 (A3)	図面番号	- 業之内 -
会社名			
事務所名	岐阜県揖斐土木事務所		

# 平面图 (10)

S=1: 500 (A1)  
S=1: 1000 (A3)



区域变更前後B延長 L=1,576.9m

3.4.3 揖斐郡市計画道路 大野揖斐川線

KA3-1 (NO. 20+17.050+17.053)  
A=100 L=50.000

業務名/工事名	一般県道 本庄揖斐川線		
路線・河川名等	(3.4.3 揖斐郡市計画道路 大野揖斐川線)		
施工箇所名	揖斐郡大野町大字加納 他 地内		
図面の種類	平面图 (10)		
縮尺	S=1: 500 (A1) S=1: 1000 (A3)	図面番号	- 業之内 -
会社名			
事務所名	岐阜県揖斐土木事務所		

内標識 N=1基

LED照明灯

平面图 (11)

S=1: 500 (A1)  
S=1: 1000 (A3)

LED照明灯 (連続用) N=1基

区域変更前後B延長 L=1,576.9m

注意喚起標識  
N=1基

KA3-1 (NO. 20+17.053)~17.053-  
NO. 21 A=100 L=50.000

NO. 23  
KEP-1 (NO. 23+NO.08237.053  
R=200 L=39.371

NO. 25  
KEP-2 (NO. 25+RHP495.473  
A=100 L=50.000

NO. 28  
KEP-3 (NO. 28+ZLHG 23316.423  
R=∞ L=601.196

業務名/工事名	一般県道 本庄揖斐川線 (3.4.3 揖斐都市計画道路 大野揖斐川線)		
路線・河川名等			
施工箇所名	揖斐郡大野町大字加納 他 地内		
図面の種類	平面图 (11)		
縮尺	S=1: 500 (A1) S=1: 1000 (A3)	図面番号	- 業之内 -
会社名			
事務所名	岐阜県揖斐土木事務所		

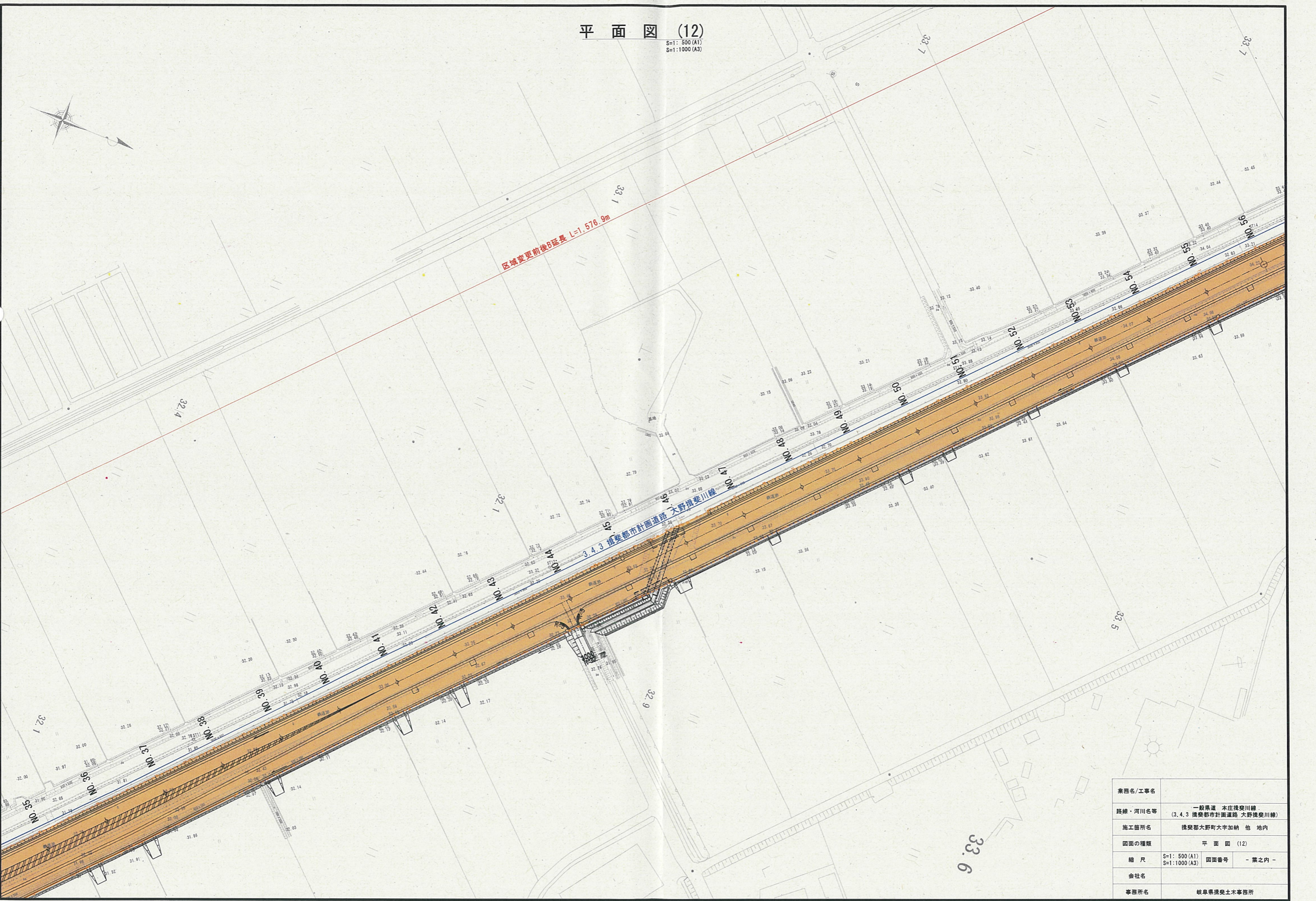
平面图 (12)

S=1: 500 (A1)  
S=1: 1000 (A3)

区域変更前後8延長 L=1,576.9m

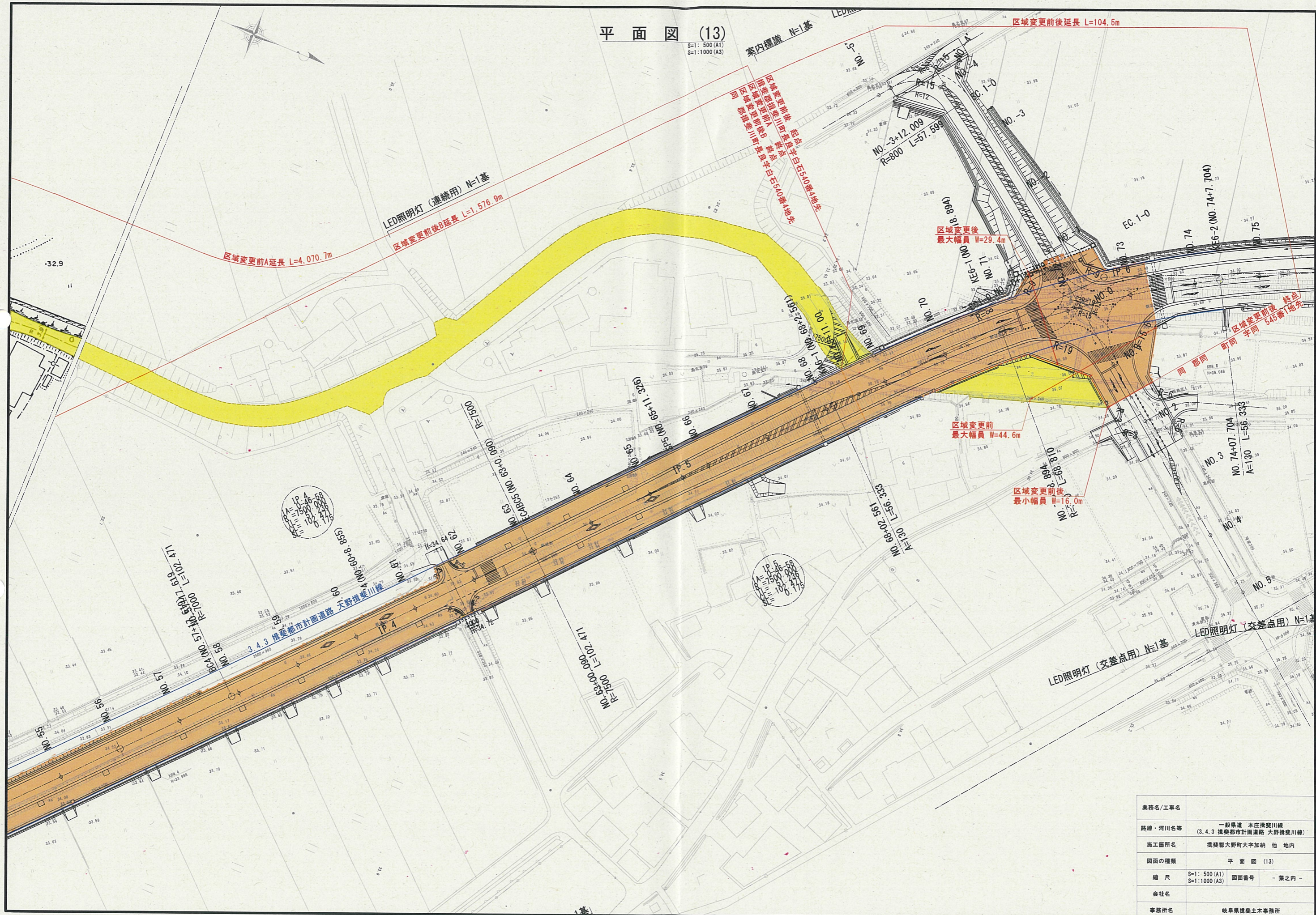
3.4.3 播磨都市計画道路 大野播磨川線

業務名/工事名	一般県道 本庄播磨川線		
路線・河川名等	(3.4.3 播磨都市計画道路 大野播磨川線)		
施工箇所名	播磨郡大野町大字加納 他 地内		
図面の種類	平面图 (12)		
縮尺	S=1: 500 (A1) S=1: 1000 (A3)	図面番号	- 業之内 -
会社名			
事務所名	岐阜県播磨土木事務所		



平面图 (13)

S=1:500 (A1)  
S=1:1000 (A3)



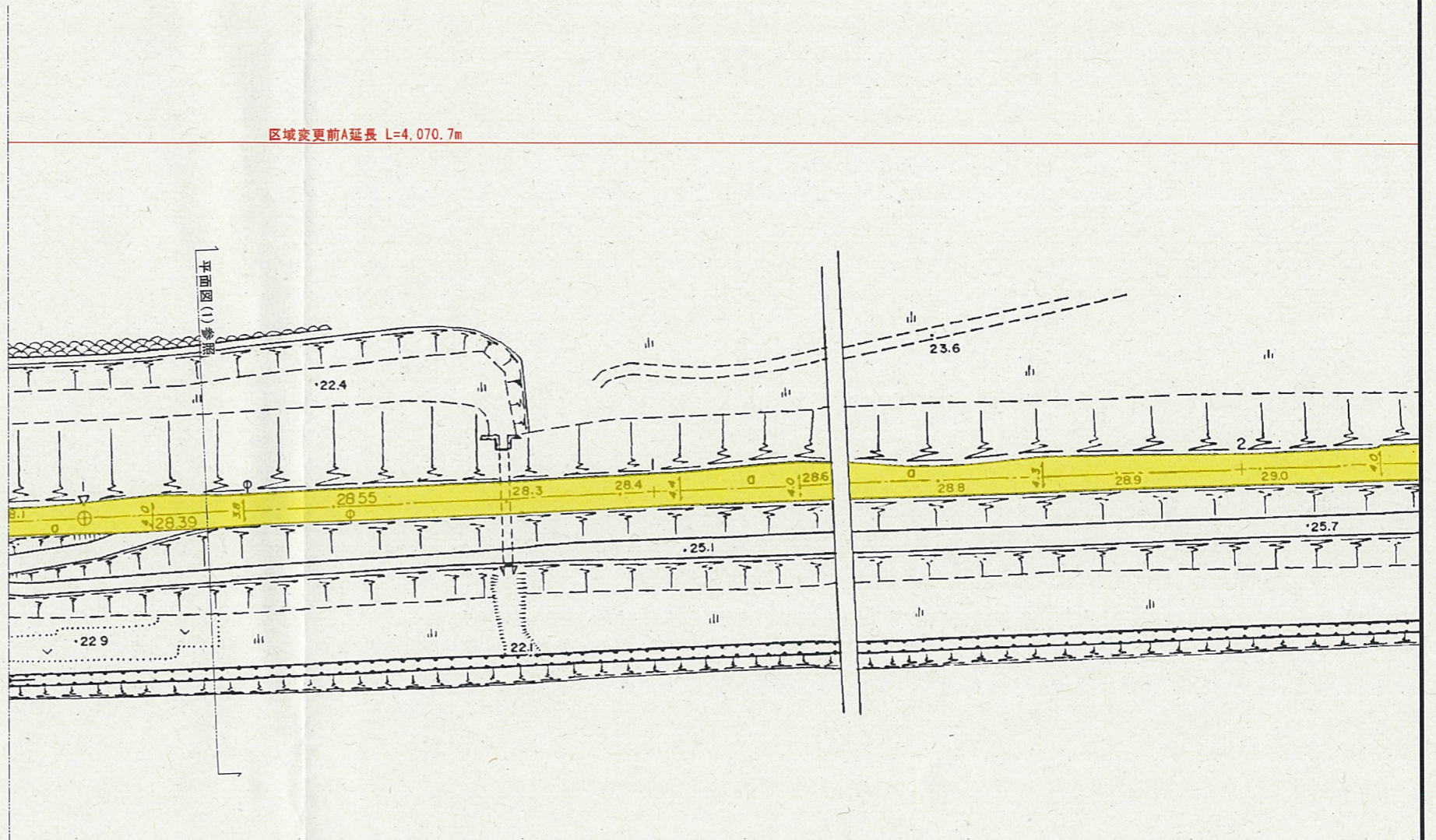
業務名/工事名	一般県道 本庄播磨川線		
路線・河川名等	(3.4.3 播磨都市計画道路 大野渡豊川線)		
施工箇所名	播磨郡大野町大字加納 他 地内		
図面の種類	平面图 (13)		
縮尺	S=1:500 (A1) S=1:1000 (A3)	図面番号	- 業之内 -
会社名			
事務所名	岐阜県播磨土木事務所		

# 平面図 (14)

S=1: 500 (A1)  
S=1: 1000 (A3)



区域変更前A延長 L=4,070.7m



【区域変更前A】  
道路台帳現況不整合につき  
平面図(1)を参照のこと。

【本庄揖斐川線道路台帳より作成】

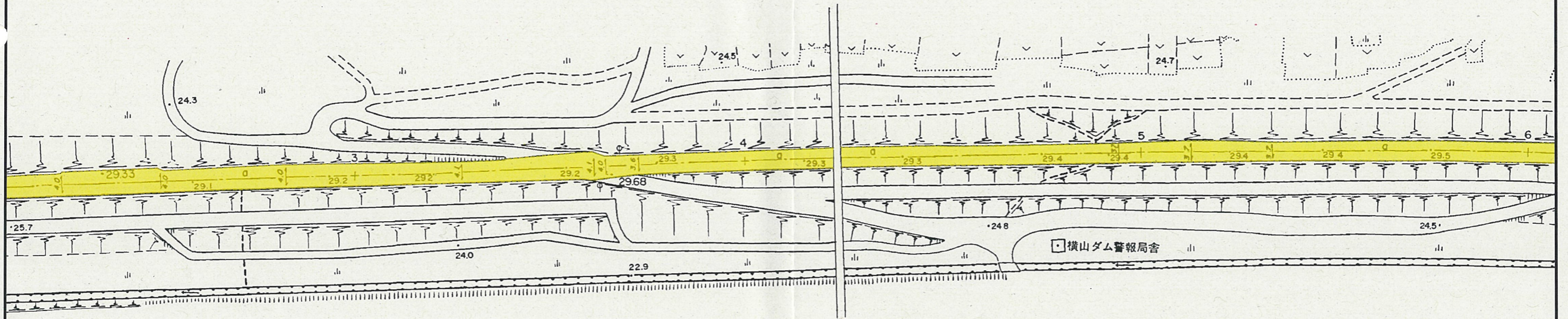
業務名/工事名			
路線・河川名等	一般県道 本庄揖斐川線		
施工箇所名	揖斐郡大野町大字加納 他 地内		
図面の種類	平面図 (14)		
縮尺	S=1: 500 (A1) S=1: 1000 (A3)	図面番号	- 業之内 -
会社名			
事務所名	岐阜県揖斐土木事務所		

平面図 (15)

S=1: 500 (A1)  
S=1: 1000 (A3)



区域変更前A延長 L=4,070.7m



【本庄揖斐川線道路台帳より作成】

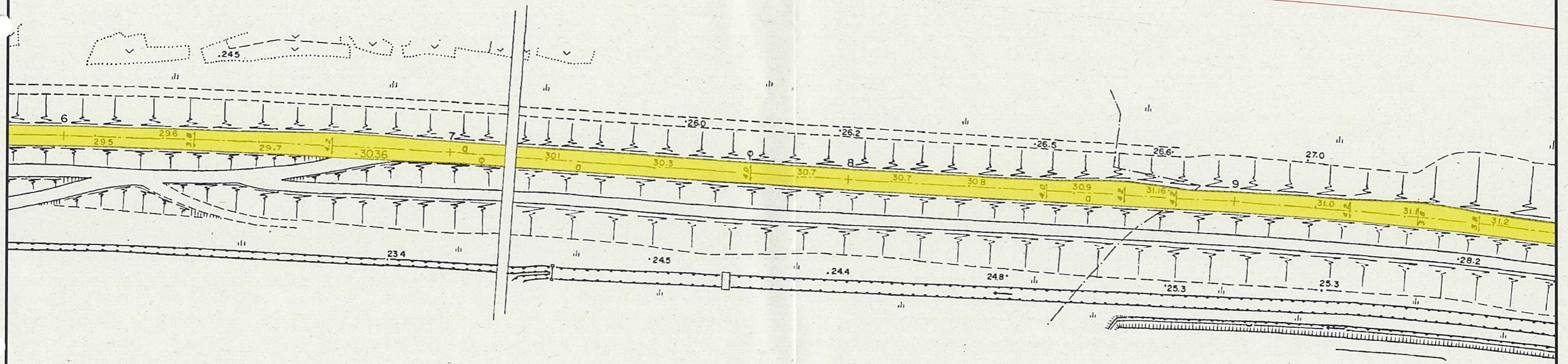
業務名/工事名			
路線・河川名等	一般県道 本庄揖斐川線		
施工箇所名	揖斐郡大野町大字加納 他 地内		
図面の種類	平面図 (15)		
縮尺	S=1: 500 (A1) S=1: 1000 (A3)	図面番号	- 業之内 -
会社名			
事務所名	岐阜県揖斐土木事務所		

平面図 (16)

S=1: 500 (A1)  
S=1: 1000 (A3)



区域変更前A延長 L=4,070.7m



【本庄揖斐川線道路台帳より作成】

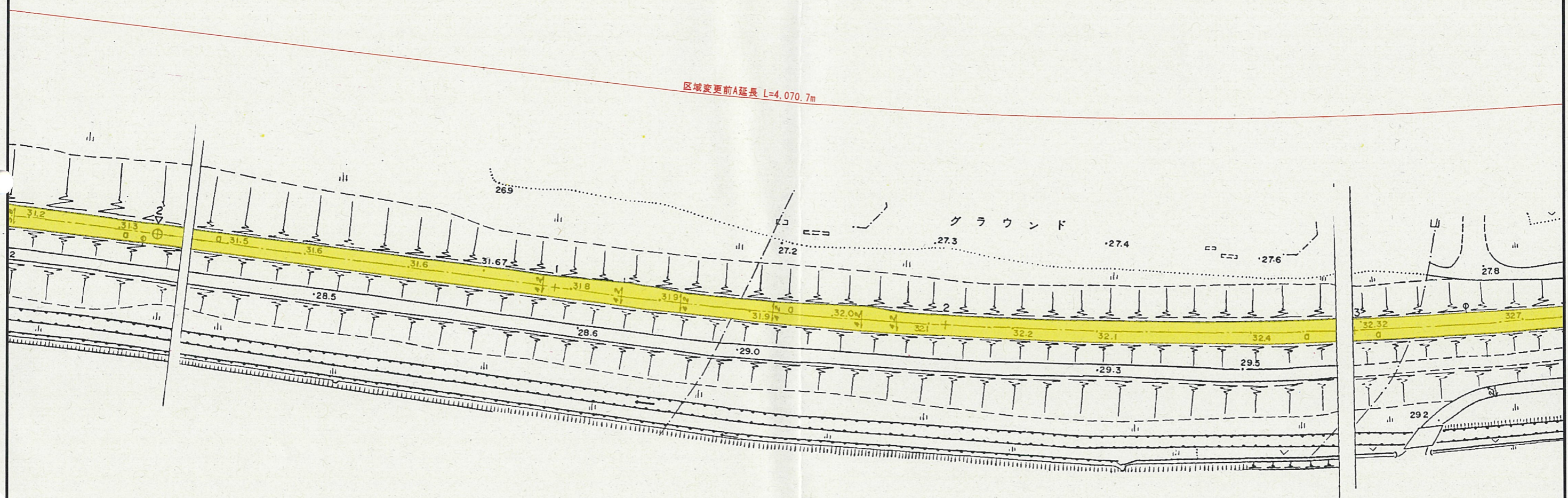
業務名/工事名			
路線・河川名等	一般国道 本庄揖斐川線		
施工箇所名	揖斐郡大野町大字加納 他 地内		
図面の種類	平面図 (16)		
縮尺	S=1: 500 (A1) S=1: 1000 (A3)	図面番号	- 業之内 -
会社名			
事務所名	岐阜県揖斐土木事務所		

平面図 (17)

S=1: 500 (A1)  
S=1: 1000 (A3)



区域変更前A延長 L=4,070.7m



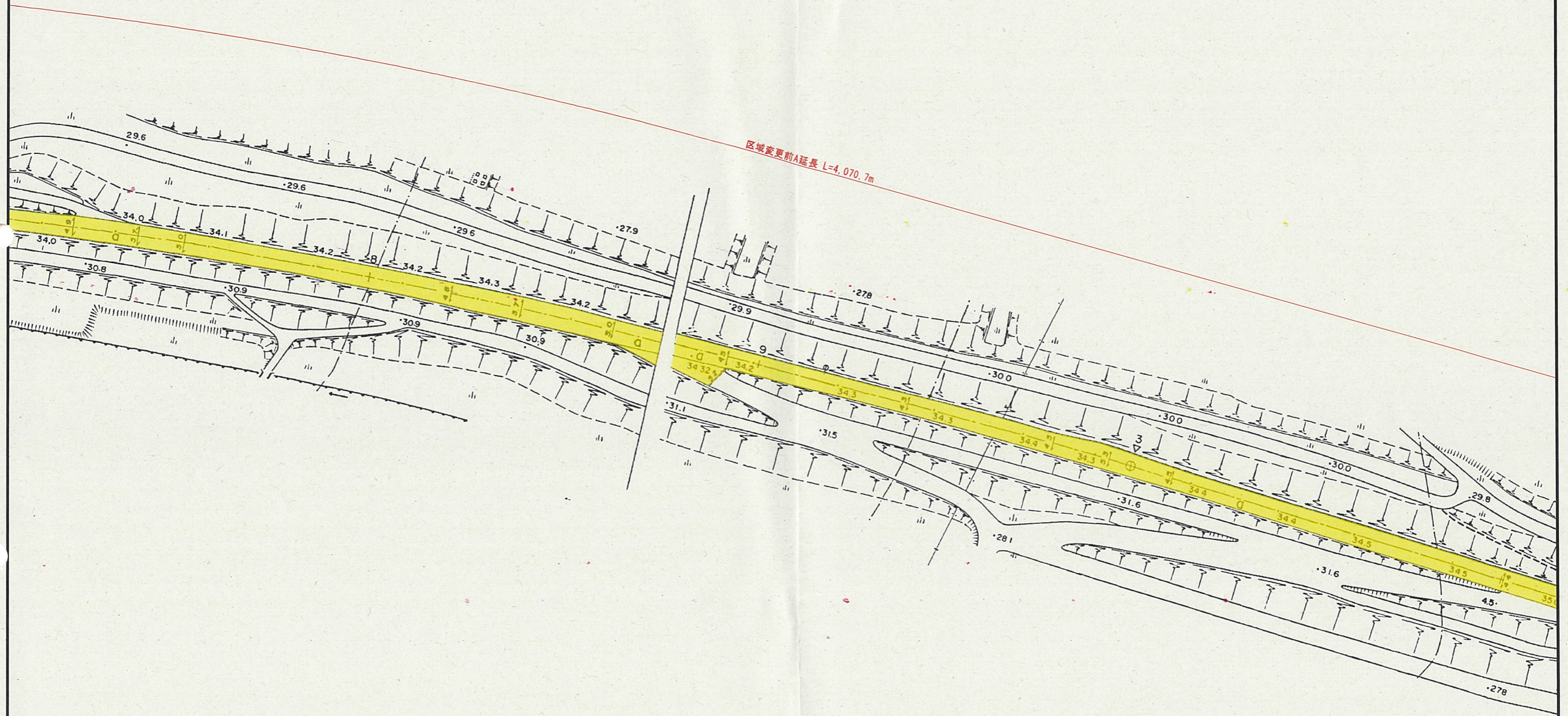
【本庄揖斐川線道路台帳より作成】

業務名/工事名	
路線・河川名等	一般県道 本庄揖斐川線
施工箇所名	揖斐郡大野町大字加納 他 地内
図面の種類	平面図 (17)
縮尺	S=1: 500 (A1) S=1: 1000 (A3)
図面番号	- 業之内 -
会社名	
事務所名	岐阜県揖斐土木事務所



平面图 (19)

S=1: 500 (A1)  
S=1: 1000 (A3)

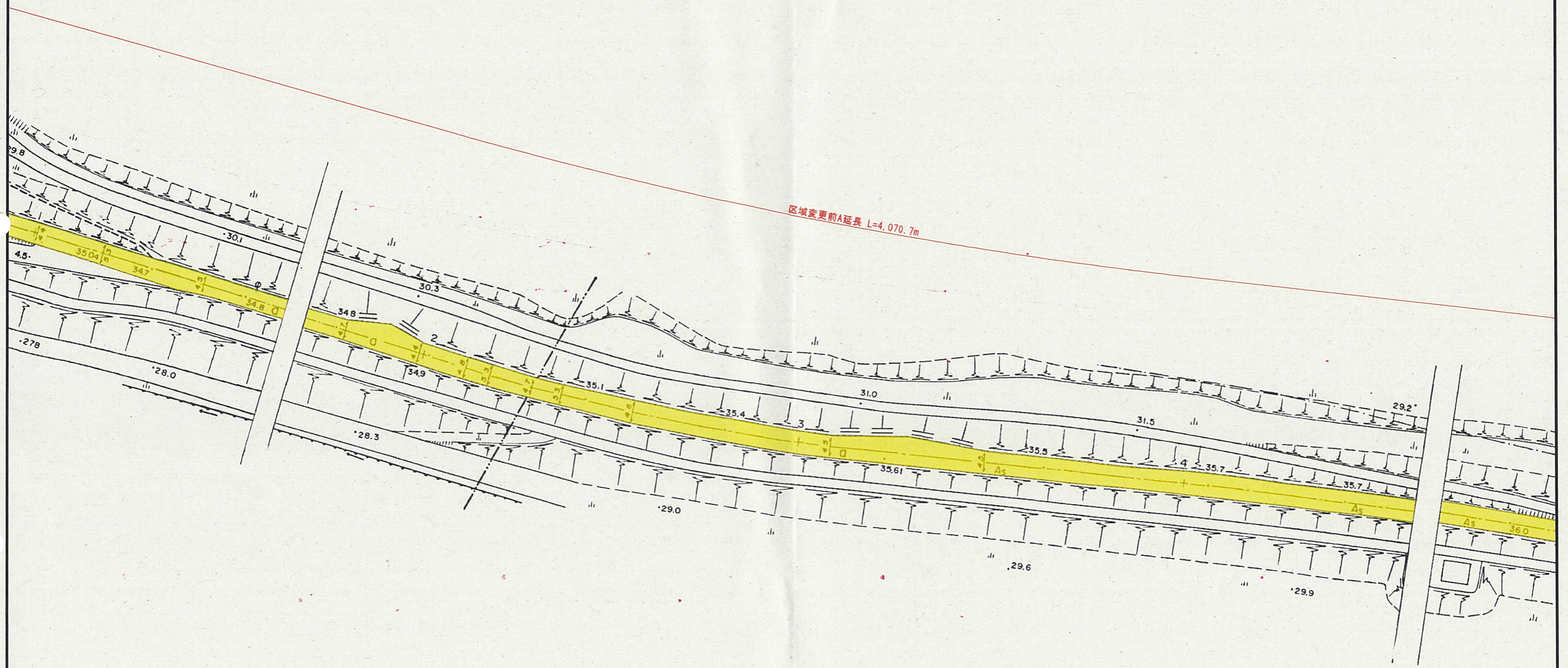


【本庄操斐川線道路台帳より作成】

業務名/工事名			
路線・河川名等	一般県道 本庄操斐川線		
施工箇所名	操斐郡大野町大字加納 他 地内		
図面の種類	平面图 (19)		
縮尺	S=1: 500 (A1) S=1: 1000 (A3)	図面番号	- 業之内 -
会社名			
事務所名	岐阜県操斐土木事務所		

平面図 (20)

S=1: 500 (A1)  
S=1: 1000 (A3)

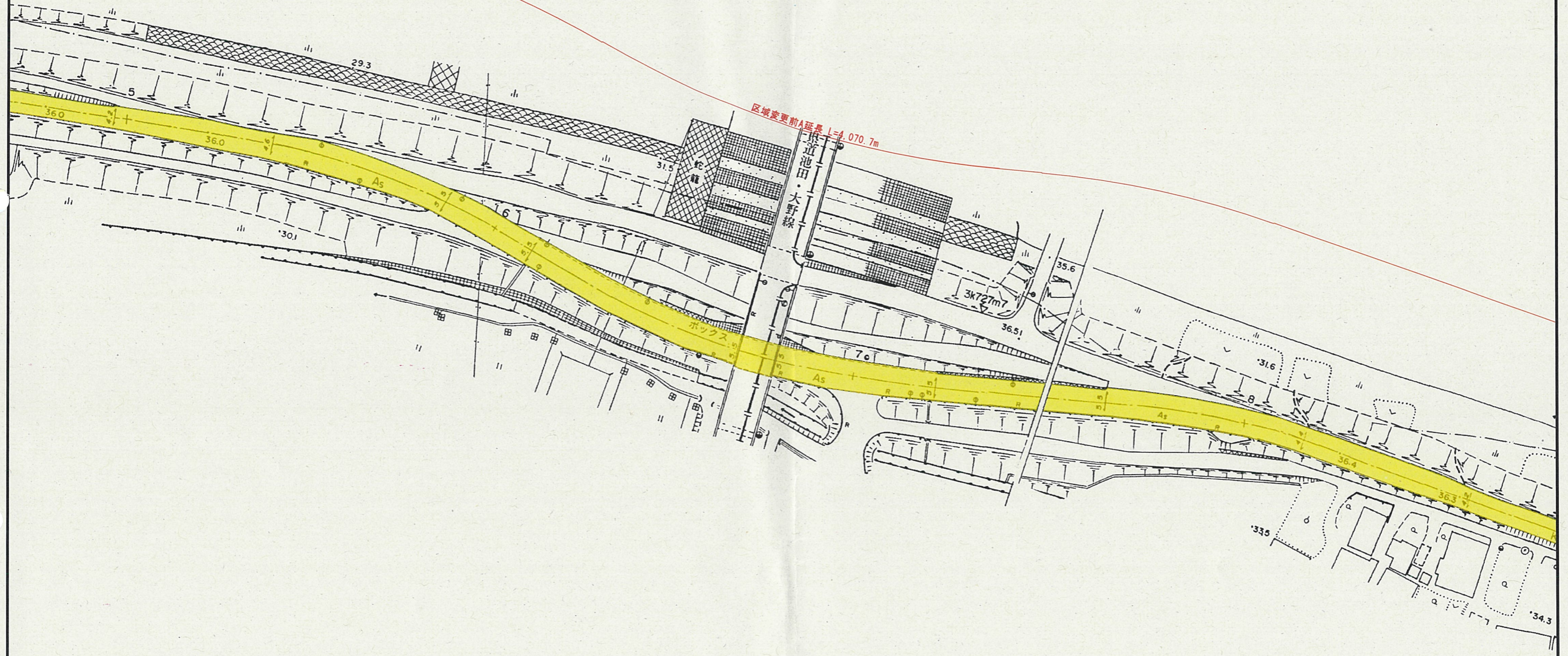


【本庄揖斐川線道路台帳より作成】

業務名/工事名			
路線・河川名等	一般県道 本庄揖斐川線		
施工箇所名	揖斐郡大野町大字加納 他 地内		
図面の種類	平面図 (20)		
縮尺	S=1: 500 (A1) S=1: 1000 (A3)	図面番号	- 業之内 -
会社名			
事務所名	岐阜県揖斐土木事務所		

平面図 (21)

S=1: 500 (A1)  
S=1: 1000 (A3)



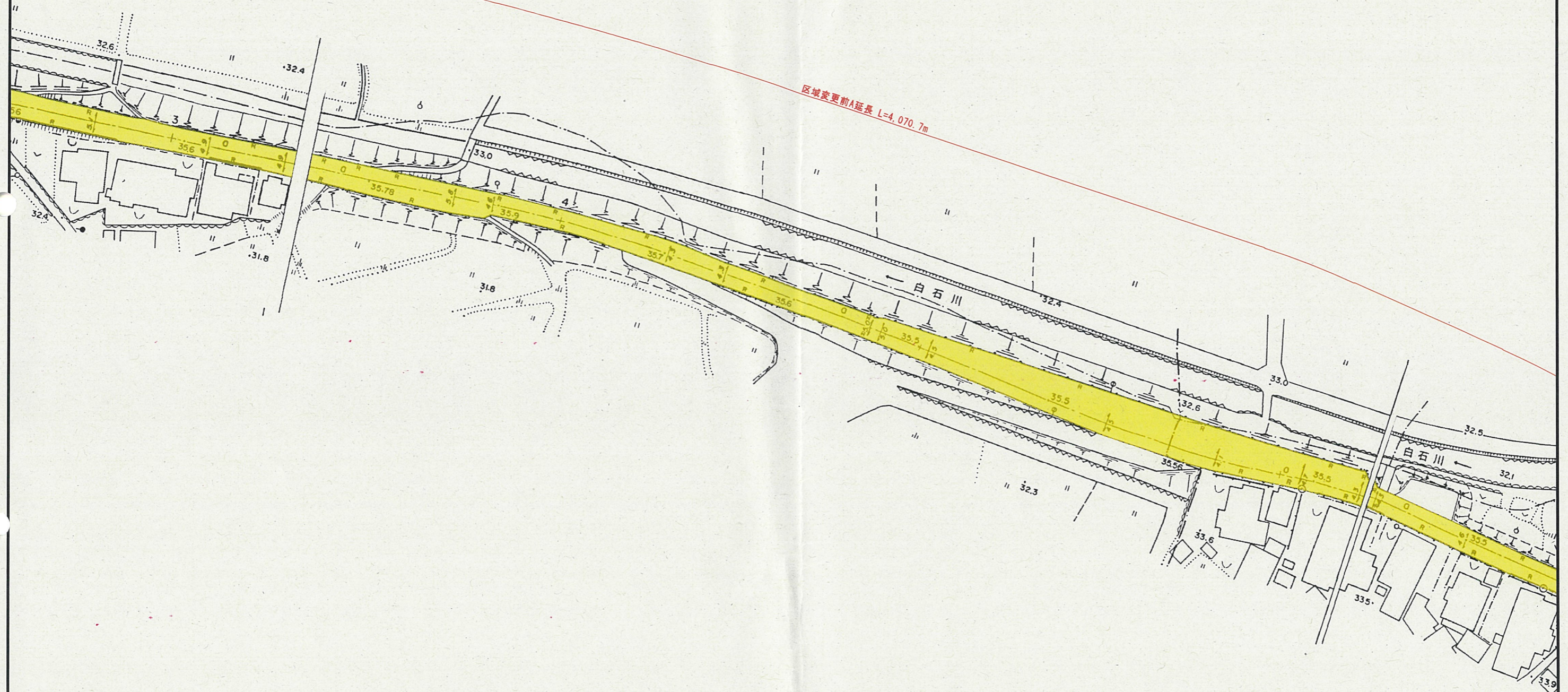
【本庄揖斐川線道路台帳より作成】

業務名/工事名			
路線・河川名等	一般県道 本庄揖斐川線		
施工箇所名	揖斐郡大野町大字加納 他 地内		
図面の種類	平面図 (21)		
縮尺	S=1: 500 (A1) S=1: 1000 (A3)	図面番号	- 業之内 -
会社名			
事務所名	岐阜県揖斐土木事務所		



平面図 (23)

S=1: 500 (A1)  
S=1: 1000 (A3)

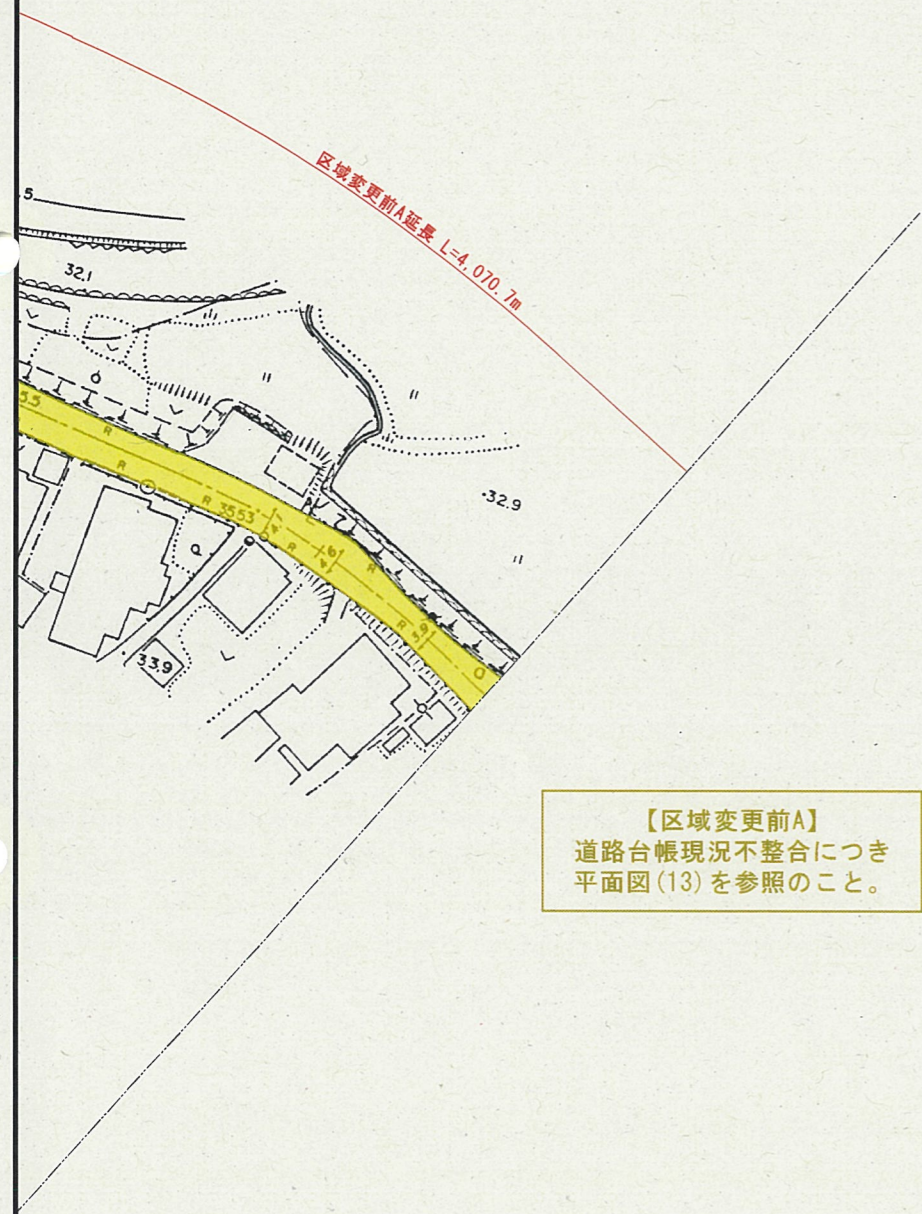


【本庄揖斐川線道路台帳より作成】

業務名/工事名			
路線・河川名等	一般県道 本庄揖斐川線		
施工箇所名	揖斐郡大野町大字加納 他 地内		
図面の種類	平面図 (23)		
縮尺	S=1: 500 (A1) S=1: 1000 (A3)	図面番号	- 業之内 -
会社名			
事務所名	岐阜県揖斐土木事務所		

平面図 (24)

S=1: 500 (A1)  
S=1: 1000 (A3)



【区域変更前A】  
道路台帳現況不整合につき  
平面図(13)を参照のこと。

【本庄揖斐川線道路台帳より作成】

業務名/工事名			
路線・河川名等	一般県道 本庄揖斐川線		
施工箇所名	揖斐郡大野町大字加納 他 地内		
図面の種類	平面図 (24)		
縮尺	S=1: 500 (A1) S=1: 1000 (A3)	図面番号	- 業之内 -
会社名			
事務所名	岐阜県揖斐土木事務所		