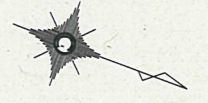
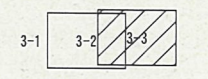


山県市 梅原 地内
 供用開始平面図 縮尺1:1000



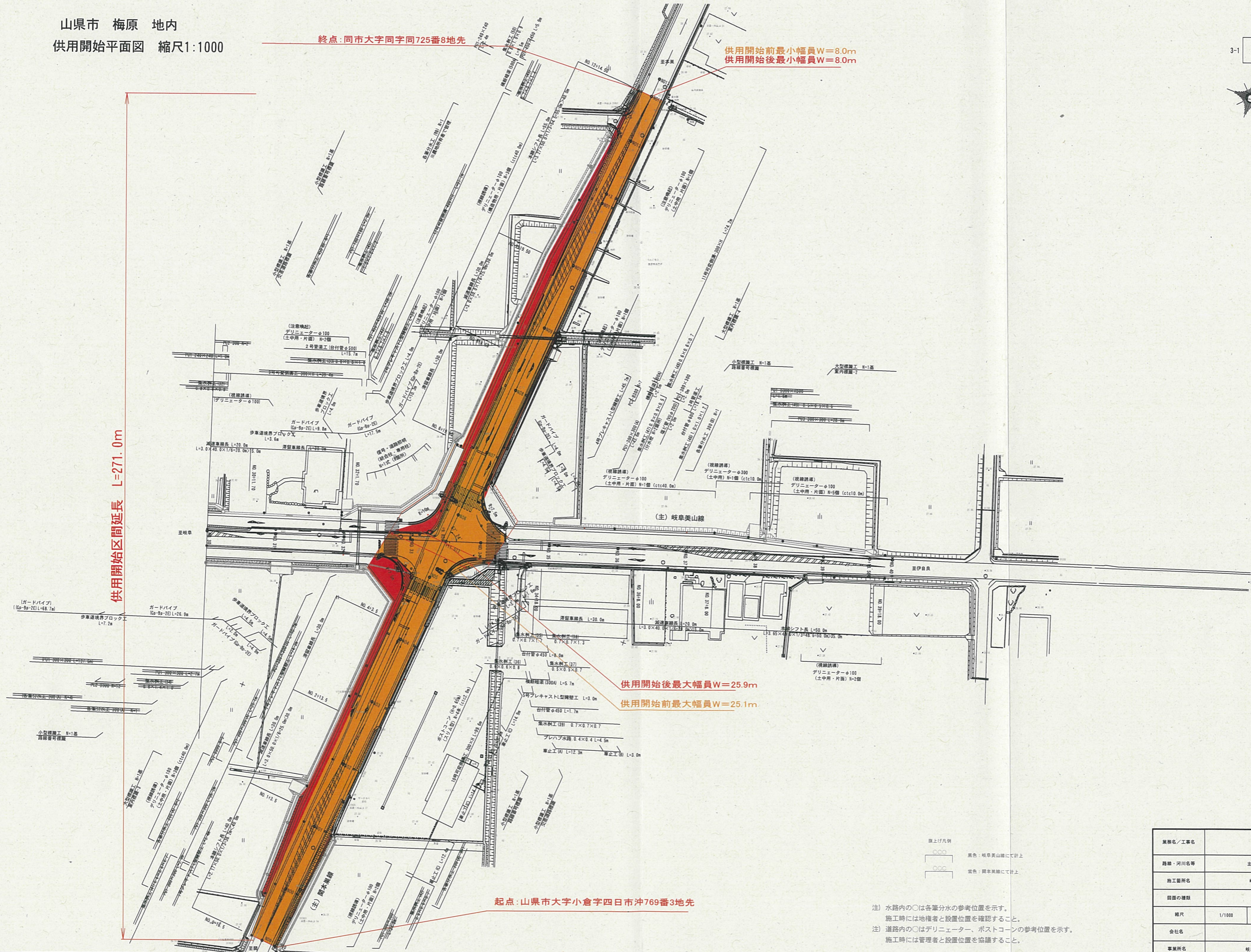
終点: 同市大字同字同725番8地先

供用開始前最小幅員W=8.0m
 供用開始後最小幅員W=8.0m

供用開始区間延長 L=271.0m

供用開始後最大幅員W=25.9m
 供用開始前最大幅員W=25.1m

起点: 山県市大字小倉字四日市沖769番3地先



色上げ凡例
 ○○○ 黒色: 岐阜美山線にて計上
 ○○○ 紫色: 同本県線にて計上

注) 水路内の○は各筆分水の参考位置を示す。
 施工時には地権者と設置位置を確認すること。
 注) 道路内の○はデリニエーター、ポストコーンの参考位置を示す。
 施工時には管理者と設置位置を協議すること。

展覧名/工事名		
路線・河川名等	主要地方道 岐阜美山線	
施工箇所名	岐阜県山県市梅原地内	
図面の種類	平面図	
縮尺	1/1000	図面番号
会社名		
事業所名	岐阜県岐阜土木事務所	