

BIP. 4	BIP. 5	BIP. 6	BIP. 7	BIP. 8	BIP. 9
IA = 23-56-23.65 R = 20 TL = 4.240167 CL = 8.356607 SL = 0.446537	IA = 52-01-32.68 R = 30 TL = 14.6403218 CL = 27.2466162 SL = 3.3817169	IA = 50-48-31.12 R = 80 TL = 37.9341884 CL = 78.9425908 SL = 8.5638659	IA = 59-29-48.95 R = 25 TL = 14.287457 CL = 15.9594337 SL = 3.7844879	IA = 66-38-58.35 R = 15 TL = 9.8824443 CL = 17.4468894 SL = 2.9518191	

4. 0188913	4. 0188913	4. 1121815	4. 1121815
54.545	54.545	22.335	22.335
125.1645687	125.1645687	92.8891475	92.8891475
78.4871521	78.4871521	58.7243399	58.7243399
95.373298	95.373298	35.2480050	35.2480050
61.778974	61.778974	33.1878744	33.1878744
43	43	42	42

平面図 1:500 (A1)
1:1000 (A3)

(B) 延長 L=451.7m

(B) 起点：恵那市上矢作町字下川原4681番3地先

(B) 変更前最小幅員 W=8.2m

(B) 変更前最大幅員 W=38.7m

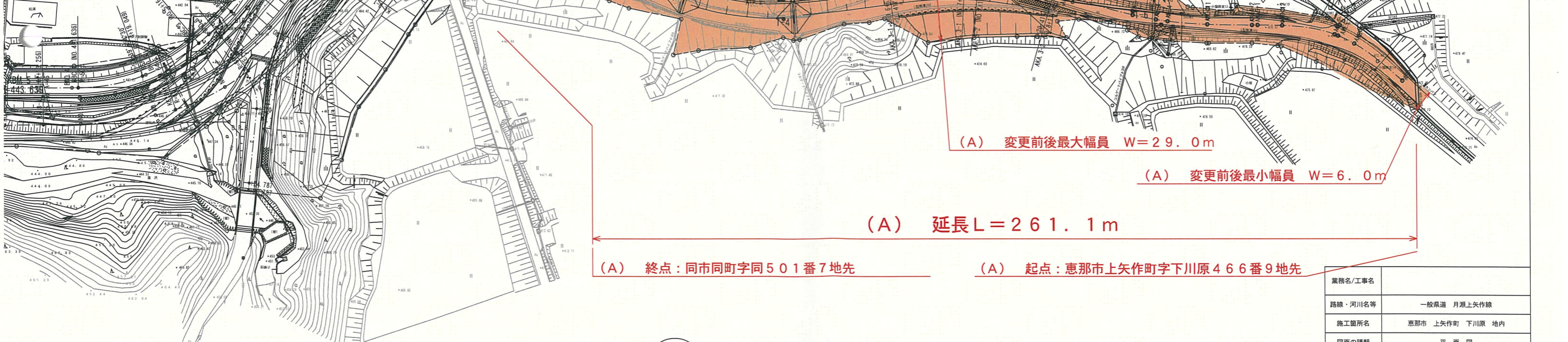

(A) 変更前後最大幅員 W=29.0m

(A) 変更前後最小幅員 W=6.0m

(A) 延長 L=261.1m

(A) 終点：同市同町字同501番7地先

(A) 起点：恵那市上矢作町字下川原466番9地先



AIP. 1	AIP. 2	AIP. 3	横断 (P. 4)	横断 (P. 5)
IA = 26-09-18.90 R = 25 TL = 5.926318 CL = 11.637819 SL = 0.630282	1. 241569	1. 241569	Y = 0.9361	Y = 2.3811

2	3	4	5	6	7
1. 241569	1. 241569	1. 155498	1. 155498	0.9361	0.9361

8	9	10	11	12	13
1. 155498	1. 155498	0.9361	0.9361	2.3811	2.3811

14	15	16	17	18	19
0.9361	0.9361	2.3811	2.3811	0.353	0.353

20	21	22	23	24	25
2.3811	2.3811	0.353	0.353	21.653	21.653

業務名/工事名	一般県道 月瀬上矢作線		
路線・河川名等	恵那市 上矢作町 下川原 地内		
施工箇所名	恵那市 上矢作町 下川原 地内		
図面の種類	平面図		
縮尺	1:500 (A1) 1:1000 (A3)	図面番号	98 葉之内 2
会社名	岐阜県 恵那土木事務所		
事務所名	岐阜県 恵那土木事務所		

W2 4 取付 (県道)

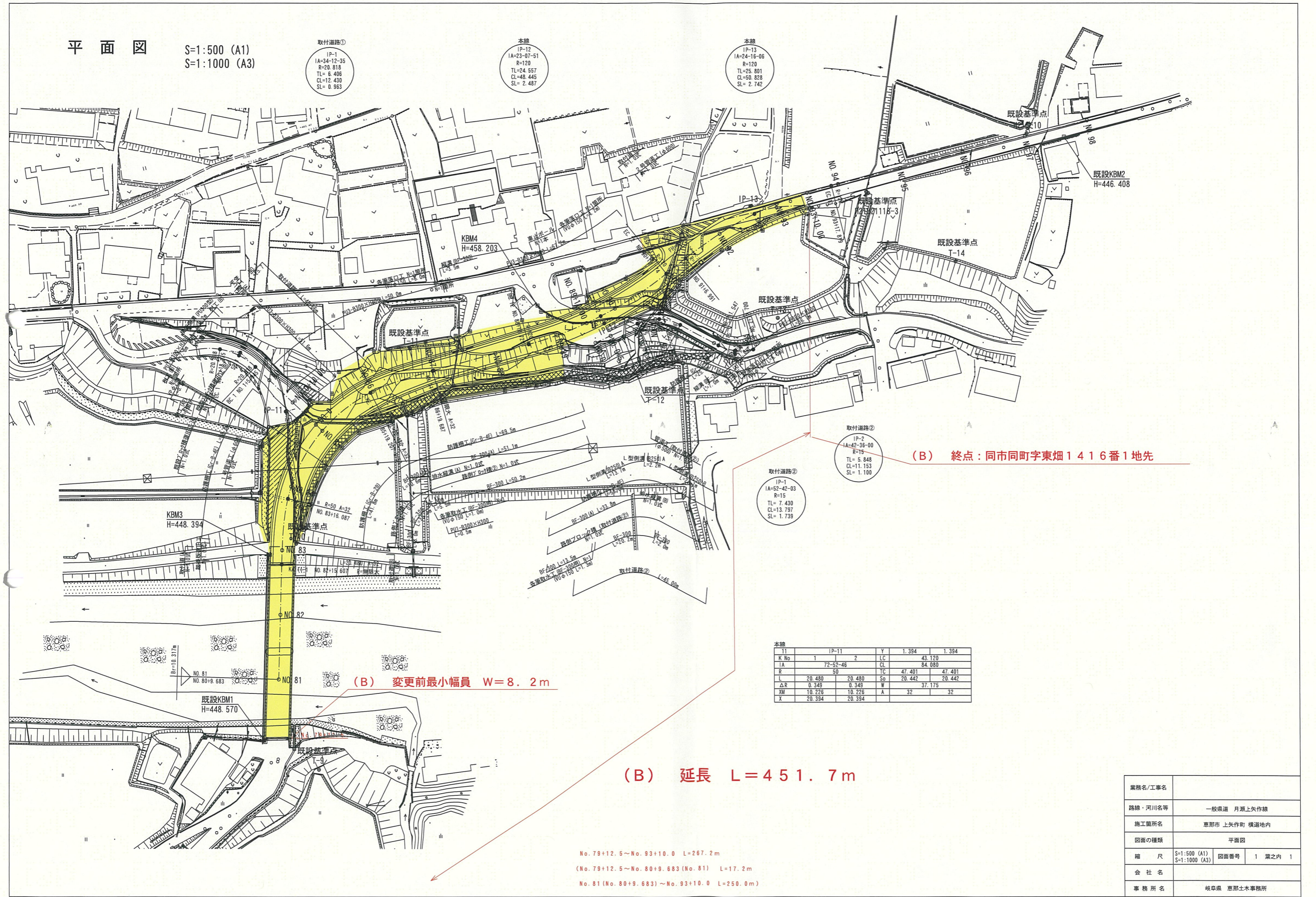
平面図

S=1:500 (A1)
S=1:1000 (A3)

取付道路①
IP-1
IA=34-12-35
R=20.818
TL=6.406
CL=12.430
SL=0.963

本線
IP-12
IA=23-07-51
R=120
TL=24.557
CL=48.445
SL=2.487

本線
IP-13
IA=24-16-06
R=120
TL=25.801
CL=50.828
SL=2.742



(B) 終点: 同市同町字東畑1416番1地先

(B) 変更前最小幅員 W=8.2m

(B) 延長 L=451.7m

取付道路②
IP-1
IA=52-42-03
R=15
TL=7.430
CL=13.797
SL=1.739

取付道路②
IP-2
IA=42-36-00
R=15
TL=5.848
CL=11.153
SL=1.100

本線					
11	IP-11	Y	1.394	1.394	
K No	1	2	LC	43.120	
IA	72-52-46		CL	84.080	
R	50		TC	47.401	47.401
L	20.480	20.480	So	20.442	20.442
ΔR	0.349	0.349	W		37.175
XM	10.226	10.226	A	32	32
X	20.394	20.394			

No. 79+12.5~No. 93+10.0 L=267.2m
(No. 79+12.5~No. 80+9.683 (No. 81)) L=17.2m
No. 81 (No. 80+9.683)~No. 93+10.0 L=250.0m

業務名/工事名			
路線・河川名等	一般県道 月瀬上矢作線		
施工箇所名	恵那市 上矢作町 横道地内		
図面の種類	平面図		
縮尺	S=1:500 (A1) S=1:1000 (A3)	図面番号	1 葉之内 1
会社名			
事務所名	岐阜県 恵那土木事務所		