

# 令和7年度 年 報



2026

岐阜県文化財保護センター

# 目 次

1	センターの概要	1
2	事業実績	2
3	発掘作業・測量作業	3
4	整理等作業	5
5	発掘調査報告書	5
6	試掘・確認調査	5
7	普及活用事業	6
8	研究・支援事業	8
9	普及活用事業の記録	8

# 1 センターの概要

## 名称

岐阜県文化財保護センター

## 設置場所

岐阜県文化財保護センター  
同 飛騨駐在事務所  
同 飛騨国府事務所

岐阜市三田洞東 1-26-1  
高山市丹生川町坊方 2109  
高山市国府町名張字峠 1425-1

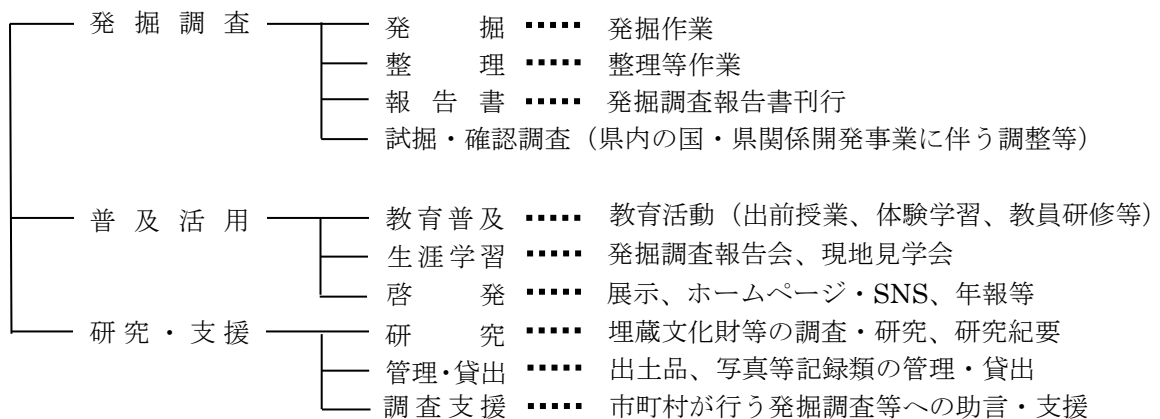
## 設置根拠

岐阜県立学校以外の教育機関の設置に関する条例（昭和36年条例第4号）

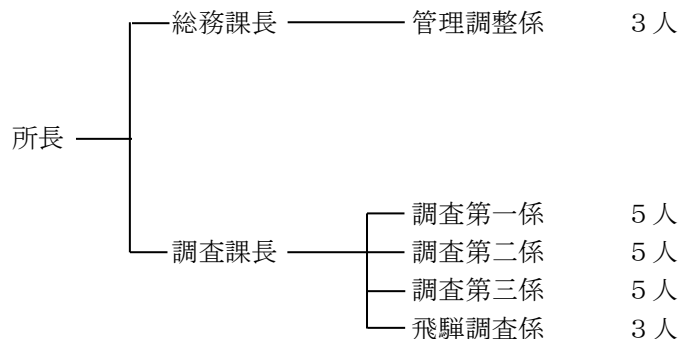
## 所掌事務

- (1) 埋蔵文化財の発掘調査及び研究に関すること
- (2) 埋蔵文化財に係る開発事業の調整に関すること
- (3) 発掘調査技術の指導及び研修に関すること
- (4) 出土品の保存処理及び収蔵に関すること
- (5) 埋蔵文化財に関する資料の収集、保存及び刊行に関すること
- (6) 文化財の保護思想の普及に関すること
- (7) 前各号に定めるもののほか、岐阜県文化財保護センターの事業に関すること

## 事業体系図



## 組織図



## 2 事業実績

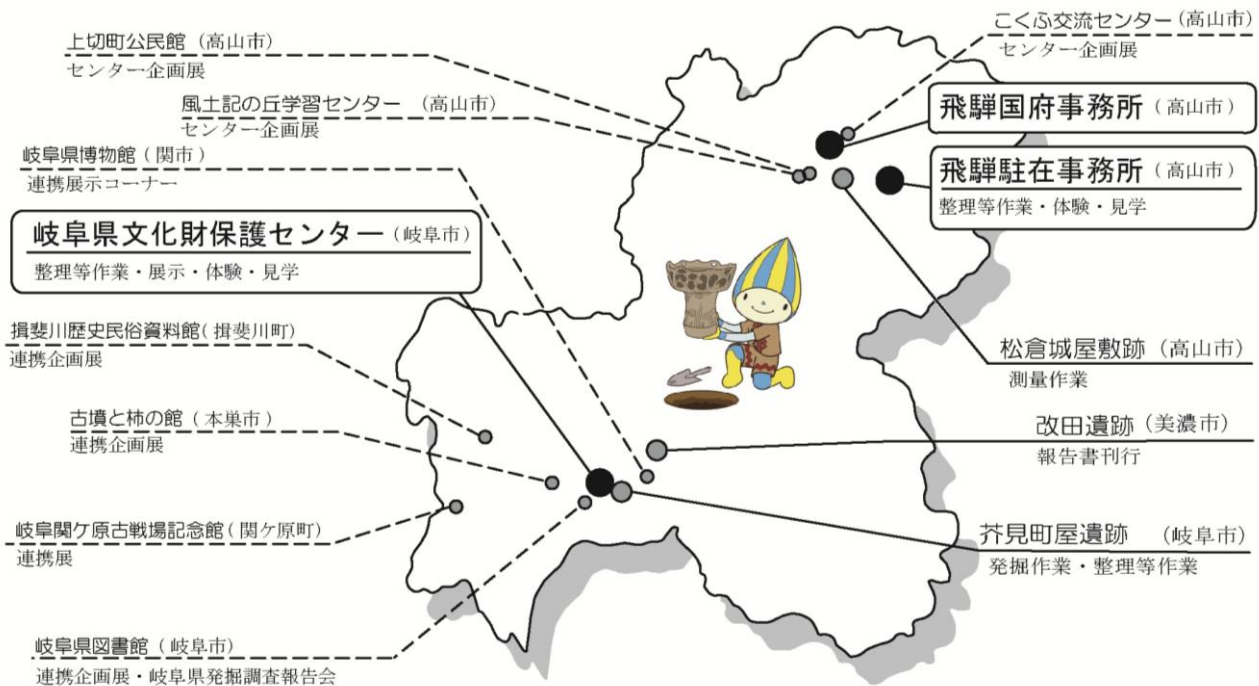
### これまでの成果

- 発掘調査 調査遺跡数 199 遺跡（古墳群・古窯跡群は1遺跡として計上）  
調査面積 749,083.8 m<sup>2</sup>  
発掘調査報告書 169 集、他 1 集
- 発掘調査報告会 平成 5 年度から毎年開催  
（令和 6 年度は岐阜県古代・中世寺院跡総合調査報告会として実施）
- タイムスリップ探検隊 平成 4 年度から毎年開催（令和元・3 年度は中止）
- 発掘速報展 平成 8 年度から 26 年度まで開催（平成 22 年度から岐阜県博物館と共催）

### 【これまでの主な発掘調査事業】

調査原因	調査年度	主な遺跡
徳山ダム	H 3～18	戸入村平遺跡(揖斐川町)、塚奥山遺跡(揖斐川町)
東海北陸自動車道	H 3～9	西ヶ洞遺跡(郡上市)、勝更白山神社周辺遺跡(郡上市)
東海環状自動車道	H 4～現在	柿田遺跡(可児市・御嵩町)、佐口遺跡(美濃加茂市)、 重竹遺跡(関市)、荒尾南遺跡(大垣市)、北方京水遺跡(大垣市)、 上保本郷遺跡(本巣市)、洞第 2 古墳群(岐阜市)
中部縦貫自動車道	H 13～R 6	上岩野遺跡(高山市)、赤保木遺跡(高山市)、野内遺跡(高山市)、 上切寺尾古墳群(高山市)、中切上野遺跡(高山市)
丹生川ダム	H 5～8	西田遺跡(高山市)、カクシクレ遺跡(高山市)
県工業団地造成 ・VRテクノジャパン ・ソフトピア ・関テクノハイランド	H 5～8 H 5～7 H 8～11	船山北遺跡(各務原市)、船山北古墳群(各務原市) 今宿遺跡(大垣市) 砂行遺跡(関市)、深橋前遺跡(関市)、南青柳遺跡(関市)

### 令和 7 年度事業概要



### 3 発掘作業・測量作業

あくたみまちや  
**芥見町屋遺跡**

**所在地** 岐阜市上芥見地内  
**立地** 自然堤防  
**事業名** 令和7年度国道156号線岐阜東BP建設事業  
**事業者名** 国土交通省中部地方整備局岐阜国道事務所  
**調査期間** 令和7年5月7日～令和7年12月16日  
**調査面積** 1,960.1 m<sup>2</sup>  
**種別** 散布地、集落跡、生産遺跡、その他の遺跡（道路・交通関係遺跡）  
**時代** 縄文時代、弥生時代、古墳時代、古代、中世、近世  
**主な遺構** 竪穴建物、掘立柱建物、溝、土器焼成遺構、土器埋納遺構  
**主な遺物** 土師器、須恵器、灰釉陶器、山茶碗、陶磁器、金属製品、瓦、土製品など

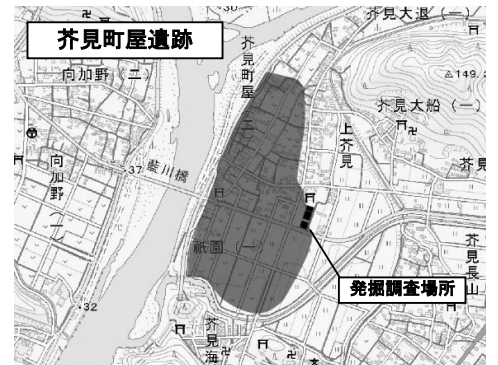
#### 調査概要

当遺跡は、長良川左岸の自然堤防上に立地する。令和3年度以降、継続的に調査（1～11地点）を実施しており、調査成果が蓄積されている。主な遺構としては、弥生時代後期から古墳時代初頭及び奈良時代から平安時代の竪穴建物や中世の土坑、井戸、近世の道路遺構を検出した。

今年度の発掘区は、南から順に12・13・14地点と3箇所に分かれる。12地点では、古代の竪穴建物や土器焼成遺構、中世の土坑が見つかった。そのうちの竪穴建物の1棟から、土馬が出土した。13地点では、東西方向にのびる区画溝の南北両側で土器埋納遺構を検出した。土器埋納遺構は、灰釉陶器や須恵器の碗・皿類を複数枚重ねて並べたものであり、土地境界に関連する地鎮祭祀に伴うものと考えている。最も北側にあたる14地点では、古代の竪穴建物を検出したが、全体的に遺構・遺物数は減少傾向にあり、特に中世の遺構・遺物はほとんど確認されなかった。

あくたみまちや  
**芥見町屋遺跡**

**所在地** 岐阜市祇園地内  
**立地** 自然堤防  
**事業名** 公共道路改築（道路メンテナンス事業分）  
（主）川島三輪線 藍川橋工区  
**事業者名** 岐阜県岐阜土木事務所  
**調査期間** 令和7年5月7日～令和7年11月28日  
**調査面積** 1,881.1 m<sup>2</sup>



遺跡の位置 国土地理院発行1:25,000地形図「岐阜北部」に一部加筆



芥見町屋遺跡 発掘区全景



13地点 土器埋納遺構 出土状況



遺跡の位置 国土地理院発行1:25,000地形図「岐阜北部」に一部加筆

種 別 散布地、集落跡、生産遺跡、その他の遺跡（道路・交通関係遺跡）

時 代 縄文時代、弥生時代、古墳時代、古代、中世、近世

主な遺構 竪穴建物、掘立柱建物、溝、土器焼成遺構

主な遺物 弥生土器、土師器、須恵器、山茶碗、陶磁器など

調査概要

当遺跡は、長良川左岸の自然堤防上に立地する。令和6年度から調査（A～C地点）を実施している。昨年度行った調査では、古代の竪穴建物や土器焼成遺構、中世の掘立柱建物や区画溝などを確認した。

今回の発掘調査は、昨年度調査したA地点の西側に位置するD地点で行った。古代では、竪穴建物 25 棟を検出し、昨年度調査したB地点やC地点に向けて古代の集落が広がっていると思われる。中世では、昨年度のA地点で検出した屋敷地の西側でも土地を区画するための溝が確認されたほか、掘立柱建物や土坑など多数の遺構を検出した。出土した遺物は、古代の土師器や須恵器をはじめ、中世の土師器皿や山茶碗、小刀と思われる鉄製品などである。中でも、古代の陶製馬や土錘の出土量が多く、「美濃」と刻印された須恵器片も出土し、一般的な集落とはやや趣を異とする特徴的な遺物が出土した。



芥見町屋遺跡 発掘区全景



竪穴建物 完掘状況

まつくらじょう

## 松倉城屋敷跡

所在地 高山市西之一色町地内

立 地 山麓

事業名 吾神 通常砂防事業

事業者名 岐阜県高山土木事務所

調査面積 地形測量作業 12,826 m<sup>2</sup>  
石積測量作業 217 m<sup>2</sup>

種 別 城館跡

時 代 中世

調査概要

松倉城屋敷跡は高山市西之一色町城山に所在し、松倉山北側の山麓の緩傾斜地に位置する。松倉山の山頂には、永禄年間（一説天正7年）に三木自綱が吉城郡への進出起点として築城したとされる国史跡に指定された松倉城跡があり、本発掘調査予定地及び測量対象地はその武家屋敷地に推定されている。

今年度は本発掘調査前に地表観察を行い、城館に関連すると考えられる遺構群を対象に、現況地形測量図と地形観察図により基礎資料を作成した。その結果、松倉山の北麓の谷筋



遺跡の位置 国土地理院発行 1:25,000 地形図「三日町」に一部加筆



平坦地で確認した多数の穴

沿いに3箇所の平坦面群を確認し、うち1箇所には礎石建物の可能性がある礫群、平坦面間には道の可能性がある痕跡が断続的に認められた。また、本発掘調査地が位置する北端の平坦面群には石積2面が認められたため、この石積の測量作業も実施した。



本発掘調査予定地内の石積

## 4 整理等作業

<p>あくたみまちや <b>芥見町屋遺跡</b></p> <p>所在地 岐阜市祇園 事業名[事業者名] 国道156号岐阜東B P建設事業 [岐阜国道事務所]</p> <p>整理面積/調査面積 2,584.0㎡/15,102.3㎡ (1～11地点) 発掘調査期間 令和4年5月9日～令和4年12月8日 (2～4地点) 令和5年5月8日～令和5年12月27日 (5地点)</p>	<p>芥見町屋遺跡2～5地点は、古代から中世にかけての遺跡である。令和4～5年度に本発掘調査を実施し、古代の堅穴建物、溝、中世の掘立柱建物、方形土坑などを確認した。今年度は出土遺物の接合作業、補強作業、実測作業、実測図トレース作業、遺構や出土遺物の挿図・写真図版作成作業、報告書原稿執筆などを実施した。</p> <p>整理等作業の結果、古代の堅穴建物は7世紀後葉及び8世紀後葉の時期に、少しずつ位置を変えながら建替えられていることが分かった。また、土師器のミニチュア、須恵器の横瓶が多く出土しており、水辺の祭祀を行っていた可能性が考えられる。中世の長さ約1.5m×幅約1mの長方形の土坑群は、南北方向と東西方向のものがあり、鎌倉時代から室町時代の中世墓群である可能性がある。</p>
<p>主な遺構 ○古代 堅穴建物、溝、土坑 ○中世 掘立柱建物、柵列、溝、土坑</p>	<p>主な遺物 ○土師器、須恵器、灰釉陶器、山茶碗、中世陶器、中国産磁器、金属製品、木製品、石器・石製品など</p>



芥見町屋遺跡 復元作業風景



芥見町屋遺跡 出土遺物

## 5 発掘調査報告書

報告書名	事業名[事業者名]	発行年月
岐阜県文化財保護センター調査報告書第170集 かいでん <b>改田遺跡Ⅱ</b>	県単道路新設改良(一般分)(主)岐阜美濃線 道路新設改良工事 [岐阜県美濃土木事務所]	令和8年3月

## 6 試掘・確認調査

国・県関係の開発事業に伴い、下記の6遺跡で試掘・確認調査を実施した。

加野南遺跡(岐阜市)、芥見町屋遺跡(岐阜市)、横通塚及び近接地(郡上市)、愛宕山裏古窯跡(土岐市)、中島遺跡(土岐市)、大円坊遺跡(恵那市)

# 7 普及活用事業

## 1 教育普及

### (1) 出前授業

学校	内容	期日	参加人数
白川町立白川小学校6年生	校区内の中ノ森遺跡見学後に講師からの話を聞くことで、縄文時代から古墳時代の人々の生活や当時使われていた土器や石器についての理解を深める	5月29日(木)	1 クラス 5 人
垂井町立宮代小学校6年生	実際に土器を見たり触ったりすることで、縄文時代から弥生時代にかけての生活の様子を知る	5月30日(金)	1 クラス 25 人
岐阜県立不破高等学校3年生	西濃地方の古代の繁栄を学んだ上で、出土した遺物を実際に見たり触ったりすることにより地域の歴史を体感し愛着と誇りを持つ	6月4日(水)	1 クラス 13 人
岐阜市立加納小学校6年生	土器を時代順に並べる活動を通して、土器の特徴から当時の世の中の様子や人々の暮らしを考えたり、地域の事象から歴史を身近に感じたりすることで、歴史学習への興味関心を高める	6月5日(木)	2 クラス 53 人
関ヶ原町立関ヶ原小学校6年生	社会科(歴史的分野)における導入として位置付け、土器などの遺物に触れたり説明を受けたりすることを通して歴史学習に興味をもち、今後の学習についての意欲を高める	6月6日(金)	1 クラス 35 人
大垣市立江東小学校6年生	小学校6年生社会科の歴史学習において縄文時代から古墳時代までの3種類の土器を観察することを通して、時代の移り変わりを実感をもって理解するとともに、「ふるさと魅力体験事業」に向けて古墳についての理解を深める	6月9日(月)	3 クラス 83 人
各務原市立鶴沼第二小学校6年生	歴史分野の学習が始まることに向け、実物を見たり専門の方の話を聞いたりすることで日本の歴史に興味をもつ	6月10日(火)	3 クラス 109 人
高山市立西小学校6年生	縄文時代と弥生時代の土器の違いについて実物を比べることで気づき、土器の変化から人々の暮らしの変化に気づく	6月10日(火)	1 クラス 19 人
揖斐川町立小島小学校6年生	縄文土器・弥生土器・須恵器を比較したり、古墳から出土した土器を観察したりすることを通して、時代の移り変わりや大きな力をもつ存在が現れたことに気づく	6月12日(木)	1 クラス 36 人
恵那市立串原小学校6年生・中学校2・3年生	文化財保護の仕事についての話を聞き、実物を見たり触ったりする中で歴史を身近に感じる	6月13日(金)	3 クラス 18 人
揖斐郡養基小学校養基保育所組合立養基小学校6年生	弥生時代と縄文時代の違いを知る	6月16日(月)	1 クラス 31 人
垂井町立東小学校6年生	歴史に対する興味関心を高める	6月17日(火)	2 クラス 66 人
大垣市立墨俣小学校6年生	縄文・弥生時代の土器などの実物を調べたり観察したりする活動を通して、歴史に対する興味・関心を高めると共に、縄文時代と弥生時代の人々の生活の様子を理解する	6月19日(木)	2 クラス 43 人
岐阜市立長森東小学校6年生	縄文土器や弥生土器の実物に触れてその時代に確かに生きていた人々の思いを感じ、土器から暮らしの様子の違いを想像できることを実感する	6月20日(金)	3 クラス 96 人
輪之内町立仁木小学校6年生	縄文土器や石器に触れ縄文時代の暮らしについて考える	6月23日(月)	1 クラス 25 人
下呂市立萩原北中学校1年生	実物に触れたり疑問に思ったことを質問したりすることを通して、縄文時代の暮らしについての理解を深める	6月24日(火)	1 クラス 30 人
養老町立広幡小学校6年生	縄文土器・弥生土器・須恵器を比較する活動を通して、土器の変化や特徴を理解する	6月26日(木)	1 クラス 14 人
高山市立江名子小学校6年生	実際の土器を見たり触れたりする活動を通して、歴史に対する理解を深める	6月27日(金)	2 クラス 43 人
岐阜県立大垣西高等学校3年生	日本で使われた中国の貨幣と商業経済の発達について理解を深める	6月27日(金)	1 クラス 52 人
美濃加茂市立伊深小学校6年生	岐阜県から出土した遺物を通して縄文時代・弥生時代の暮らしを学び、郷土の歴史に興味を深める	7月3日(木)	1 クラス 17 人
高山市立久々野小学校6年生	実物の土器を見ることで先人たちの暮らし方を深く知るため	7月3日(木)	1 クラス 23 人
岐阜市立岩野田北小学校6年生	古墳が作られた頃には大きな力をもつ存在が現れたことに気づき、時代の移り変わりを感ずることができる	7月4日(金)	2 クラス 69 人
郡上市立八幡小学校6年生	実物の観察を通して縄文時代の人々の暮らしについて考える	7月7日(月)	2 クラス 41 人
揖斐川町立北方小学校6年生	縄文土器と弥生土器の特徴を調べることで、土器の特徴や縄文時代・弥生時代の人々の生活を知る	7月10日(木)	1 クラス 17 人
岐阜市立日野小学校6年生	社会科授業の学習内容の理解と充実を図る	7月14日(月)	2 クラス 68 人
高山市立清見小学校6年生	実際に土器に触ったり見たりすることで、社会科の学習内容に対する興味や理解をより深める	7月14日(月)	1 クラス 15 人
岐阜市立岩野田小学校6年生	遺跡から出土した4種類の土器を比べる活動を通して、時代の特徴を見つける	7月15日(火)	2 クラス 49 人
私立聖マリア女学院中学校2年生	歴史や文化についての授業で学んだ内容をより深く理解し、教科書で学んだ内容に関連する文化財やその保護活動について学ぶ	8月28日(木)	3 クラス 59 人
白川町立白川小学校6年生	実物を通して考えることでその時代のくらしや社会を知り、修学旅行での学びを深めるとともに、その時代の白川町についても考えを広げる	9月11日(木)	1 クラス 5 人
東海学院大学1年生	「地域の文化財～様々な時代の土器を見ながら～」から日本の歴史を大観する	9月25日(木)	1 クラス 40 人
山県市立高富中学校1年生	働くことの意義や自己の生き方を考える機会を設け、中学校卒業後の進路を主体的に選択し、生きがいのある生活を実現する機会を高める	10月30日(木)	1 クラス 31 人
岐阜市立島中学校1年生	「講話」と「体験活動」を通して子どもたちが自分の将来や生き方を見つめる	11月15日(土)	2 クラス 35 人

延べ32校51クラス1,265名(美濃地域27校、飛騨地域5校)

## (2) 講師派遣

派遣先	内容	期日	参加人数
滋賀県立大学人間文化学部地域文化学科	「弥勒寺官衙遺跡群の現地踏査に関すること」	7月27日(日)	36人
関ヶ原町教育委員会	「青少年ふるさと歴史探検講座」(遺跡の発掘調査ガイダンス)	8月30日(土)	13人
本巢市	「歴史探訪セミナー(政田仙道上遺跡)」	11月8日(土)	14人
令和7年度岐阜県記念物保護担当者会議	「埋蔵文化財3Dデータ化人材育成・普及活用事業」	2月13日(金)	35人

## (3) 総合教育センター研修(埋蔵文化財活用講座)

対象	内容	期日	参加人数
小中高等学校及び特別支援学校の教員	遺跡から出土した実物の土器・石器、発掘調査の成果などを、授業で活かす具体的な方法を紹介するとともに、実際に土器や石器に触れる活動を通して、ふるさとの文化財から学ぶことよさを体験し、ふるさと教育に関する指導力の向上を図る	11月7日(金)	19人

## (4) バックヤードツアー

対象	内容	期日	参加人数
小・中学生とその保護者	文化財保護センターの施設や業務及び所蔵する埋蔵文化財を見学したり、業務(整理等作業)やまが玉づくりを体験する	7月30日(水)	18人

## (5) タイムスリップ探検隊

対象	内容	期日	参加人数
小学生以上の県内在住の方	小学生以上の県内在住の方を対象に遺跡発掘調査の見学や発掘体験を通して、埋蔵文化財に対する理解を深めるとともに文化財保護思想の普及をはかる	10月11日(土)	29人

## (6) 見学・体験の受け入れ

見学者	内容	期日	参加人数
高山市立丹生川中学校1年生	高山市丹生川町内の遺跡の説明、発掘された遺物の見学(総合的な学習)	5月15日(木)	38人
岐阜県女性企業家研究会 WING	岐阜県所有の様々な文化財を見学することで、今につながる時代の変遷を実感し、学ぶ。	7月23日(水)	16人
岐阜市立合渡小学校4年生及び保護者	芥見町屋遺跡発掘調査及び出土遺物の見学	7月28日(月)	2人
公益社団法人岐阜県シルバー人材センター連合会	芥見町屋遺跡発掘調査及びセンターの業務説明	10月29日(水)	20人

## 2 生涯学習

### (1) 発掘調査報告会

内容	発表者(所属)	会場	期日	参加人数
日焼遺跡(高山市)	村上 博基(当センター職員)	岐阜県図書館(岐阜市)	10月25日(土)	94人
鶴沼古市場遺跡C地区(各務原市)	三浦 薫平氏(各務原市埋蔵文化財調査センター)			
国史跡東氏館跡及び篠脇城跡(郡上市)	今津 和也氏(郡上市教育委員会)			

### (2) 現地見学会

遺跡名	内容	期日	参加人数
芥見町屋遺跡(岐阜市)	発掘調査実施遺跡(国・県事業)の概要説明及び遺物の展示・紹介を行う(現地での公開が困難であったため、調査後に岐阜市芥見公民館において実施)	2月21日(土)	14人

## 3 啓発

### (1) 展示

名称	展示内容	会場	開催期間
サテライト展示	企画展(高山市上切町) 「上切町の歴史 三枝城跡」	上切町公民館(高山市)	4月9日(水)~次年度
	博物館連携展示コーナー 明徳遺跡、柿田遺跡	岐阜県博物館(関市)	4月23日(火)~次年度
	岐阜関ヶ原古戦場記念館連携展 「ぎふ発掘最前線~美濃の茶道具と徳山陣屋跡~」	岐阜関ヶ原古戦場記念館(関ヶ原町)	5月17日(土)~7月13日(日)
	揖斐川町連携企画展 「戸入村平遺跡」	揖斐川歴史民俗資料館(揖斐川町)	5月24日(土)~6月29日(日)
	企画展(高山市) 「高山市上切町の歴史 与島古墳群」(高山市教育委員会共催)	高山市風土記の丘学習センター	7月19日(土)~8月24日(日)
	企画展(高山市国府町) 「荒城川流域の縄文時代の遺跡II」(高山市教育委員会共催)	こくふ交流センター(高山市)	8月1日(金)~8月28日(木)
	本巢市連携企画展 「政田仙道上遺跡」	古墳と柿の館(本巢市)	9月20日(土)~11月16日(日)
	ねりんピック岐阜2025「ワクワクねりんフェスタ 県PRブース展示」	岐阜メモリアルセンター(岐阜市)	10月18日(土)・10月19日(日)
本館展示	図書館連携企画展 「急斜面の家と墓、そして窯~中濃の遺跡III~」	岐阜県図書館(岐阜市)	1月17日(土)~3月8日(日)
	荒尾南遺跡、洞第2古墳群、白石道遺跡、赤保木遺跡、洞雲戸遺跡、釜戸上平遺跡、堅田遺跡、徳山陣屋跡の出土遺物、解説パネル展示	岐阜県文化財保護センター(岐阜市)	年間を通して展示

### (2) ホームページ・SNS

内容	URL	更新
センター調査だよりや遺跡紹介等による発掘調査事業の情報提供、現地見学会などの各種イベントの案内及び報告、保管資料の活用や出前授業に関する情報をホームページに掲載するとともに、SNS(県公式LINEアカウント「岐阜県」、県公式Instagramアカウント「【公式】岐阜県広報」)で配信	ホームページ <a href="https://www.pref.gifu.lg.jp/soshiki/21807/">https://www.pref.gifu.lg.jp/soshiki/21807/</a>	随時

### (3) 埋蔵文化財 3D人材育成・普及活用事業

内容	URL	通算
職員が3Dデータ化した埋蔵文化財をWeb上で公開し、出前授業の教材や展示等で活用することで、県民がふるさとの文化財に触れる機会を創出	<a href="https://sketchfab.com/gifu_bunkazaihogo">https://sketchfab.com/gifu_bunkazaihogo</a>	遺物10点 遺構1基 1遺跡

### (4) 年報

内容	刊行
毎年度の発掘調査事業、普及活用事業及び研究・支援事業を年報として記録するとともに、関係機関へ配布し、ホームページに掲載	令和6年度の『年報25』は、令和7年3月31日に刊行及びホームページに掲載

## 8 研究・支援事業

### (1) 出土品等の貸出

内容	実績
公共機関等からの要請に基づき、出土品や関係資料を貸し出すことにより、その活用を図る	出土品の貸出：11件 写真資料等の貸出：18件 出土品の調査等：18件

### (2) 報告書・図書等の保管

蔵書数	受け入れ登録数
発掘調査報告書59,421冊、その他の図書18,432冊、野村文庫6,660冊	発掘調査報告書1,096冊・その他の図書344冊

### (3) 市町村への支援・助言

市町村（遺跡名）	内容	期日
垂井町（菩提山城跡）	第5回垂井町菩提山城跡総合調査検討委員会	11月7日（金）
郡上市教育委員会（明宝間名敷遺跡）	出土遺物に関する助言（郡上市「総合文化教室」学芸員体験講座）	1月7日（水）

## 9 普及活用事業の記録



出前授業



総合教育センター研修



講師派遣



岐阜県発掘調査報告会



タイムスリップ探検隊



バックヤードツアー



# 令和7年度年報

岐阜県文化財保護センター年報 26

令和8年3月31日

編集・発行 岐阜県文化財保護センター

〒502-0003 岐阜市三田洞東1-26-1

TEL 058-237-8550 FAX 058-237-8551

E-mail : c21807@pref.gifu.lg.jp

URL <http://www.pref.gifu.lg.jp/soshiki/21807>