

清流の国ぎふ憲章

～ 豊かな森と清き水 世界に誇れる 我が清流の国 ～

岐阜県は、古来、山紫水明の自然に恵まれ、世界に誇る伝統と文化を育んできました。豊かな森を源とする「清流」は、県内をあまねく流れ、里や街を潤しています。そして、「心の清流」として、私たちの心の奥底にも脈々と流れ、安らぎと豊かさをもたらしています。

私たちの「清流」は、飛騨の木工芸、美濃和紙、関の刃物、東濃の陶磁器など匠の技を磨き、千有余年の歴史を誇る鶉飼などの伝統文化を育むとともに、新たな未来を創造する源になっています。

私たち岐阜県民は、「清流」の恵みに感謝し、「清流」に育まれた、自然・歴史・伝統・文化・技をふるさとの宝ものとして、活かし、伝えてまいります。

そして、人と人、自然と人との絆を深め、世代を超えた循環の中で、岐阜県の底力になり、100年、200年先の未来を築いていくため、ここに「清流の国ぎふ憲章」を定めます。

「清流の国ぎふ」に生きる私たちは、

知

清流がもたらした

自然、歴史、伝統、文化、技を知り学びます

創

ふるさとの宝ものを磨き活かし、

新たな創造と発信に努めます

伝

清流の恵みを新たな世代へと守り伝えます

序

岐阜県の面積は106万2千ヘクタールで、全国7位と広い県土を持つ県です。北部の飛騨地域には、穂高岳、槍ヶ岳、御嶽山、乗鞍岳や白山など3千メートル級の山々がそびえ、南部の美濃地域は濃尾平野が広がり、木曾川、長良川、揖斐川の木曾三川に囲まれた海拔ゼロメートルの水郷地帯まで及んでおり、「飛山濃水」の地と呼ばれています。

県土の8割は豊かな森林が占めており、森林率は全国2位です。その豊かな森林は代々の県民によって守り受け継がれており、水源涵養や山地災害の防止、二酸化炭素の吸収による地球温暖化防止、木材生産など多くの機能を発揮し、私たちの生活を支えているかけがえのない存在です。

このかけがえのない財産であり大切な資源である森林を、健全で豊かな姿で次世代に引き継ぐため、本県では、平成29年度から「第3期岐阜県森林づくり基本計画」に基づき各種の森林・林業施策を進めています。

特に第3期基本計画では、第1期基本計画の「生きた森林づくり」、第2期基本計画の「恵みの森林づくり」の取り組みを継続・強化しつつ、新たに「100年先の森林づくり」に取り組んでおり、この中で現在の岐阜県の森林を「木材生産林」、「環境保全林」、「観光景観林」、「生活保全林」の4つに区分し、100年先に向けて望ましい森林の姿へ誘導していく「森林配置計画」の策定を市町村と連携を図りながら進めているところであります。

一方、平成31年4月からは、「森林経営管理法」の施行により新たな制度である「森林経営管理制度」がスタートし、また、それに併せて市町村及び都道府県へ「森林環境譲与税」の譲与が開始されるなど、これまで以上に市町村が森林管理に積極的に関与していく仕組みが構築されました。

この「岐阜県森林・林業統計書」は、本県の森林・林業・木材産業の現状と推移を的確に把握し、適切な施策立案を行うための基礎資料として昭和40年から毎年作成し発行しています。

行政上の基礎資料としてはもとより、企業経営、学術研究など多くの方々に広くご活用いただければ幸甚に存じます。

なお、本書の作成にあたりまして、資料を提供いただきました関係機関のみなさまには、心からお礼を申し上げますとともに、今後とも一層の御理解と御協力を賜りますようお願い申し上げます。

令和2年3月

岐阜県林政部

利用される方々に

1. 本書は、岐阜県内の民有林を主な対象として編集したもので、県関係各部署、県森林研究所、森林文化アカデミー、生活技術研究所、中部森林管理局、東海農政局岐阜県拠点、およびその他関係機関から収集した資料に基づいています。(ただし本文中の機関名は、資料提供当時の名称による。)
2. 本書は、主として平成30年(年度・暦年)の資料に基づいて作成したものです。
また、利便性を図るため既往5ヶ年程度の数値も掲載してあります。
特に注記しない限り、年度は平成31年3月31日現在であり、暦年(年次)は平成30年12月31日現在です。
(1) 年度 …………… 4月～翌年3月(会計年度)
(2) 暦年 …………… 1月～12月
3. 各統計の単位は、原則として表右肩に示してあります。
4. 数字の単位未満は、原則として四捨五入してあるため、総数と内訳数字の合計が一致しない場合もあります。
5. 表中の符号の用法は、次のとおりです。
「0」 …………… 掲載単位未満
「-」 …………… 該当なし
「…」 …………… 不詳・資料なし
「△」 …………… マイナス
6. 本書の統計資料について、更に詳細な数字を必要とする場合、また疑義のある場合には、関係諸機関または下記まで照会してください。
7. 本書の一部あるいは全部を複写または転載される場合には、下記あてに許諾を求めてください。
8. 本書は林政課ホームページでもご覧いただけます。
9. 本書発行後、速報値から確定値への更新等によりデータを修正することがあります。その際は林政課ホームページ上でお知らせします。

岐阜県庁 林政部 林政課

100年の森づくり推進室 森林計画係

TEL (058)272-1111 (内 3024・3025) 、FAX(058)278-2702

E-mail : c11511@pref.gifu.lg.jp

林政課 HP : <https://www.pref.gifu.lg.jp/kensei/ken-gaiyo/soshiki-annai/rinsei/rinsei/>

平成30年度
岐阜県森林・林業統計書

目 次

- 清流の国ぎふ憲章
- 序
- 利用される方々に

第1部 岐阜県の森林・林業・林産業の動向

岐阜県の森林・林業・林産業の主要指標	2
森林資源	4
森林整備	7
木材生産・木材需要	8
林産物	9
林業経営・林業金融	10
林業労働・林業機械	11
林道・作業道	12
保安林・治山	13
森林保護・狩猟・自然公園	14
森林・林業関係当初予算	15
森林の有する多面的機能	16

第2部 統計表

1. 人口・土地・所得

(1) 人口	(市 町 村)	18
(2) 土地	(〃)	22
(3) 所得(経済活動別市町村内総生産)	(〃)	26

2. 森林の概況

(1) 所有形態別森林面積	(市 町 村)	28
(2) 所有形態別森林蓄積	(〃)	32
(3) 民有林林種別面積・蓄積	(〃)	36
(4) 林野庁所管国有林(直営林)林種別面積・蓄積	(〃)	40
(5) 林野庁所管国有林(官行造林地)林種別面積・蓄積	(〃)	44
(6) 県営林地の現状	(〃)	46
(7) 民有林森林資源構成表	(県)	50
(8) 民有林人工林齢級別面積	(市 町 村)	52
(9) 民有林人工林齢級別蓄積	(〃)	56
(10) 民有林「在・不在」別現況表	(〃)	60

3. 森林計画

(1) 地域森林計画の編成実績	(森林計画区)	62
(2) 制限林の種類別面積	(〃)	62
(3) 森林経営計画認定事業実績	(現地機関)	62
(4) 機能別森林面積	(森林計画区)	63
(5) 森林空中写真撮影区域		65

4. 造 林

(1) 単層林整備（人工造林）	（市 町 村）	66
(2) 単層林整備（保育）	（ 〃 ）	68
(3) 複層林整備（植栽型）	（ 〃 ）	70
(4) 複層林整備（天然更新型）	（ 〃 ）	71
(5) 森林作業道等開設実績	（ 〃 ）	72
(6) 樹苗需給状況と苗畑面積	（ 県 ）	73
(7) 適地適木調査実績	（ 〃 ）	73

5. 林業機械

(1) 林業機械保有現況	（現地機関）	74
(2) 高性能林業機械等保有状況	（ 〃 ）	74

6. 林 道

(1) 林道現況	（市 町 村）	76
(2) 林道事業実績	（ 〃 ）	78
(3) 作業道・林内路網密度	（現地機関）	80
(4) 森林居住環境整備事業等実績	（ 県 ）	80
(5) 地域再生計画	（ 〃 ）	81
(6) 林道災害被害額	（ 〃 ）	81
(7) 林道災害復旧事業実績	（ 〃 ）	81

7. 林業構造改善事業

(1) 森林・林業・木材産業づくり交付金及び森林・林業再生基盤づくり交付金実績 （林業・木材産業構造改革事業）	（ 県 ）	82
(2) 林業・木材産業成長産業化促進対策交付金事業実績	（ 〃 ）	82
(3) 森林整備加速化・林業再生基金事業実績	（ 〃 ）	83
(4) 森林整備加速化・林業再生交付金事業実績	（ 〃 ）	83
(5) 合板・製材生産性強化基金活用事業実績	（ 〃 ）	83
(6) 合板・製材・集成材生産性向上・品目転換促進対策 交付金事業実績	（ 〃 ）	83

8. 林業金融

(1) 日本政策金融公庫資金の利用状況（貸付実績）	（ 県 ）	84
(2) 県林業・木材産業改善資金の利用状況（貸付実績）	（ 〃 ）	84
(3) 木材産業等高度化推進資金の利用状況（年度末貸付残高）	（ 〃 ）	84
(4) 農林漁業信用基金出資及び保証状況	（ 〃 ）	84

9. 林産物

(1) 素材需給状況	（ 県 ）	85
(2) 素材生産量（用途別・樹種別）	（ 〃 ）	85
(3) 製材動態	（ 〃 ）	85
(4) 製材用素材の樹種別入荷量	（ 〃 ）	85
(5) 木材チップ生産量	（ 〃 ）	86
(6) 木材チップ工場数	（ 〃 ）	86
(7) 木材業者・製材・建築業者・木材加工業者登録者数	（現地機関）	86
(8) 特用林産物生産量	（ 〃 ）	86

(9) しいたけ原木伏込・菌床使用実績及び生産者数	(〃)	87
(10) 建て方別・構造別新設住宅着工戸数	(〃)	87
(11) 産直住宅建設団体数及び着工戸数	(〃)	87
10. 森林被害		
(1) 森林被害状況	(県)	88
(2) 森林保険契約と損害てん補実績	(〃)	89
(3) 森林病虫害等防除事業実績	(現地機関)	89
11. 普及・教育		
(1) 普及指導状況(森林文化アカデミー・森林整備課)	(県)	90
(2) 普及指導状況(各普及指導区)	(〃)	90
(3) 林業グループの実績	(現地機関)	90
(4) 林業短期大学校・県立森林文化アカデミー の卒業生数と就職状況	(県)	91
(5) 県立森林文化アカデミー演習林の状況	(〃)	91
(6) 森林づくり活動に取り組む団体数	(現地機関)	91
12. 林業労働力		
(1) 森林技術者	(市町村)	92
13. 森林組合		
(1) 森林組合連合会構成	(県)	96
(2) 森林組合構成	(森林組合)	96
(3) 生産森林組合構成	(県)	98
(4) 森林組合連合会事業内容	(〃)	98
(5) 森林組合事業内容	(〃)	99
(6) 生産森林組合事業内容	(〃)	99
14. 治山事業		
(1) 治山事業実績	(現地機関)	100
(2) 民有林直轄治山事業実績	(県)	102
(3) 治山災害復旧事業実績	(現地機関)	102
(4) 治山施設災害復旧事業実績	(〃)	102
(5) 林地被害	(県)	103
(6) 保安林種類別面積	(市町村)	104
15. 林地開発・保安林指定の解除		
(1) 林地開発許可の新規許可状況	(県)	110
(2) 保安林指定の解除状況(民有林)	(〃)	110
16. 自然保護		
(1) 岐阜県の自然植生と植生自然度	(県)	111
(2) 絶滅のおそれのある野生生物種	(〃)	111
(3) 自然環境保全地域等の指定状況	(〃)	115
(4) 自然環境保全地域・緑地環境保全地域位置図		116
(5) 自然公園における各種行為の許可・届出の状況	(県)	117
(6) 自然環境保全協定の締結状況	(〃)	117

17. 自然公園等

(1) 自然公園の指定状況	(県)	118
(2) 長距離自然歩道の概要	(〃)	119
(3) 自然公園の利用施設の整備状況	(〃)	120
(4) 自然公園の利用者数	(〃)	120
(5) 自然公園地域位置図		121
(6) 休養林等の指定状況	(県)	122

18. 鳥獣保護及び狩猟

(1) 狩猟者登録証交付状況	(現地機関)	123
(2) 狩猟で捕獲された鳥獣	(県)	124
(3) 被害防止目的で捕獲された鳥獣・カモシカ等個体数調整	(〃)	124
(4) 鳥獣保護区等一覧	(〃)	125

19. 水源地域

(1) 指定箇所数・指定面積一覧表	(市 町 村)	130
(2) 水源地域の指定状況	(県)	131

附属資料

附1 森林研究所及び生活技術研究所研究業績		134
附2 森林研究所及び森林整備課の試験地・調査地の概況		137
附3 森林・林業関係当初予算（一般会計）		141
附4 林政年表		142
附5 岐阜県森林・林業行政の組織図 岐阜県管内図		147

第 1 部 岐阜県の森林・林業・林産業の動向

岐阜県の森林・林業・林産業の主要指標

※全国との比較

区 分	岐 阜	全 国	単 位	全 国 順 位	調査年など	出典 資料
森 林 の 概 況						
県 土 面 積	1,062	37,797	千 ha	7	平成30年10月1日 注1	①
森 林 面 積	862	25,048	〃	5	平成29年3月31日	①
民有林面積	684	17,389	〃	4	〃	①
国有林面積	178	7,659	〃	10	〃	①
人工林面積	385	10,204	〃	6	〃 (国有林を含む)	①
(同率)	45	41	%	23	〃 (〃)	①
天然林面積	430	13,481	千 ha	7	〃 (〃)	①
(同率)	50	54	%	24	〃 (〃)	①
森 林 蓄 積	179,103	5,241,502	千 m ³	8	〃 (〃)	①
人工林蓄積	113,418	3,308,416	〃	9	〃 (〃)	①
天然林蓄積	65,685	1,932,450	〃	5	〃 (〃)	①
森 林 率	81	67	%	2	〃 (〃) 1位：高知県(84)	①
スギ人工林面積	122	4,438	千 ha	14	〃 (国有林を含む計画対象森林)	①
スギ人工林蓄積	47,738	1,904,360	千 m ³	17	〃 (〃)	①
ヒノキ人工林面積	209	2,595	千 ha	2	〃 (〃) 1位：高知県(216)	①
ヒノキ人工林蓄積	55,792	738,985	千 m ³	2	〃 (〃) 1位：高知県(71,612)	①
林 業						
人 工 造 林 面 積	259	22,069	ha	18	平成29年度	②
林業経営・労働力						
林業産出額(林業生産額)	908	48,701	千万円	15	平成29年	③
うち木材生産	574	25,609	〃	13	〃 注2	③
うちヒノキ	235	3,944	〃	5	〃	③
うちスギ	293	12,268	〃	14	〃	③
林業経営体数	4,662	87,284	経営体	3	平成27年2月1日 注3	④
林業就業者数	1,899	63,663	人	10	平成27年10月1日	⑤
森林組合数	20	621	組合	4	平成30年3月31日	⑥
木 材 生 産 ・ 産 業						
素材生産量	426	21,640	千 m ³	16	平成30年12月31日	⑦
うちヒノキ	163	2,771	〃	6	〃	⑦
うちスギ	223	12,532	〃	17	〃	⑦
素材需要量	428	26,545	〃	19	〃	⑦
製材工場数	212	4,582	工場	1	〃	⑦
特 用 林 産 物						
生しいたけ生産量	2,696	70,390	t	10	平成30年	⑧
ひらたけ生産量	11	4,001	〃	22	〃	⑧
なめこ生産量	427	23,350	〃	10	〃	⑧

区 分	岐 阜	全 国	単 位	全 国 順 位	調査年など	出典 資料
保 安 林						
保安林面積	423	12,197	千 ha	6	平成30年3月31日	②
うち民有保安林	250	5,280	〃	2	〃	②
林 道						
民有林既設林道延長	4,529	94,512	km	3	平成31年3月31日 注4	⑨
民有林既設林道密度	6.6	5.4	m/ha	17	〃 〃	⑨
自 然 公 園						
自然公園面積	195	5,578	千 ha	5	平成31年3月31日	⑩
(同率)	18.4	14.8	%	17	〃	⑩
県立公園面積	122	1,974	千 ha	3	〃	⑩
(同率)	11.5	5.2	%	6	〃	⑩

[出典資料]

- ① 林野庁計画課「森林資源の現況」（平成29年3月31日現在）
- ② 林野庁「森林・林業統計要覧（2019）」
- ③ 農林水産省統計部「平成29年林業産出額」
- ④ 農林水産省統計部「2015年農林業センサス」（平成27年2月1日）
- ⑤ 総務省統計局「平成27年国勢調査結果」
- ⑥ 林野庁経営課「森林組合統計（平成29年度）」
- ⑦ 「平成30年木材統計」（農林水産省）（第1報）
- ⑧ 林野庁「特用林産基礎資料（平成30年）」
- ⑨ 県森林整備課調べ（宮崎県提供資料）
- ⑩ 環境省自然環境局「自然保護各種データ一覧」（平成31年3月31日現在）

[注] 全国の数値がわかる資料、年度に基づいているため、本文中の数値とは一致しない場合がある。

生産林業所得については、平成27年から全国値のみの推計となったため、削除した。

注1 国土面積は、総務省統計局「第69回 日本統計年鑑」による。

県土面積は、境界未定地域の面積も含めた。

注2 平成28年林業産出額より、木材生産の全国値には「輸出丸太」及び「燃料用チップ素材」の産出額を含む。

注3 2005年農林業センサスより、世帯に着目した調査から経営に着目した調査体系となり、林家を含む「林業経営体」単位の調査に改正された。

林業経営体とは、次の規定のいずれかに該当する事業を行う者

- ・権原に基づいて育林又は伐採（立木竹のみを譲り受けてする伐採を除く。）を行うことができる山林（以下「保有山林」という。）の面積が3ha以上の規模の林業（調査実施年を計画期間に含む「森林経営計画」若しくは「森林施業計画」を策定している者又は調査期日前5年間に継続して林業を行い、育林若しくは伐採を実施した者に限る。）

- ・委託を受けて行う育林若しくは素材生産又は立木を購入して行う素材生産の事業（ただし、素材生産については、調査期日前1年間に200m³以上の素材を生産した者に限る。）

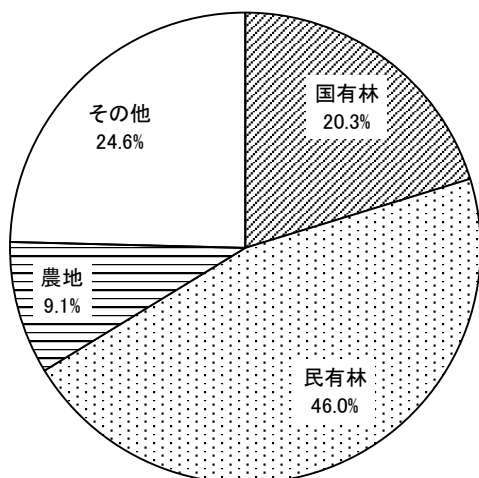
注4 林道延長、林道密度は、林道のうち自動車道（軽車道含む）の延長、密度を用いた。

※以下のグラフ等は、特に表示のない限り、「第2部 統計表」に基づくものである。

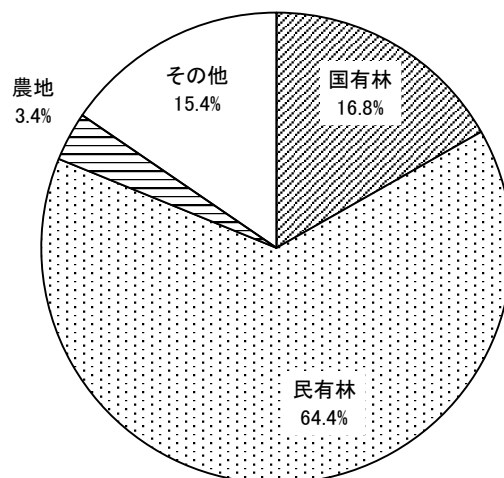
森林資源

- ・平成30年度の岐阜県の森林面積は、862千haであり、森林率は81.2%である。平成28年度の森林面積は全国第5位、また森林率は全国第2位となっている。
- ・森林の内訳をみると、国有林が178千ha（県土に占める割合：16.8%、森林に占める割合：20.7%）、民有林が684千ha（64.4%、79.3%）となっている。全国に比べ民有林の割合が高く、民有林面積は平成28年度で全国第4位である。
- ・森林蓄積は年々増加しており、平成30年度、国有林を含めた蓄積は181,949千m³、民有林蓄積は152,856千m³となった。

地目別土地面積割合（全国）



地目別土地面積割合（岐阜県）



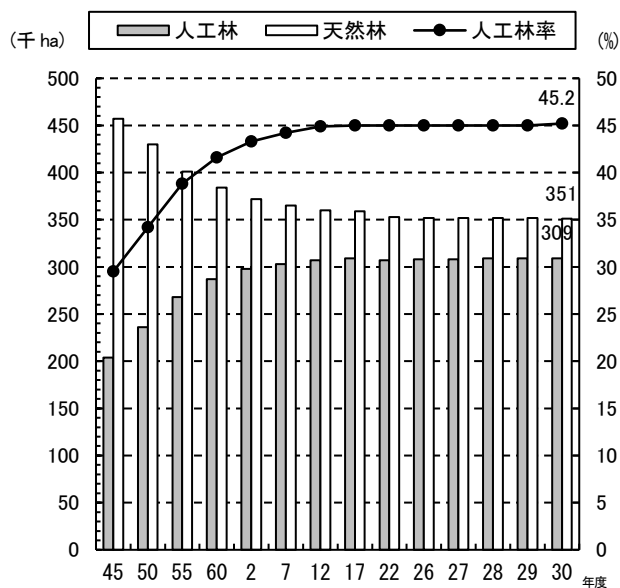
森林面積:25,048千ha(平成28年度)

森林面積:862千ha(平成30年度)

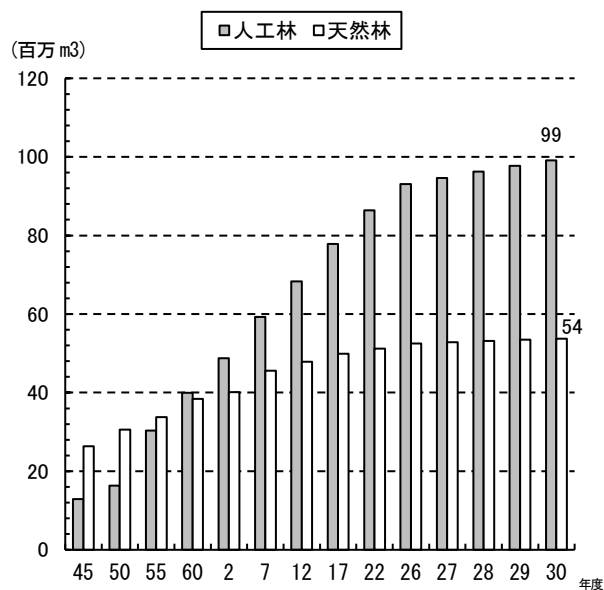
※その他は調整数字

資料:林野庁「森林資源の現況(平成29年3月31日現在)」、農林水産省「2015年農林業センサス」

民有林森林面積の推移

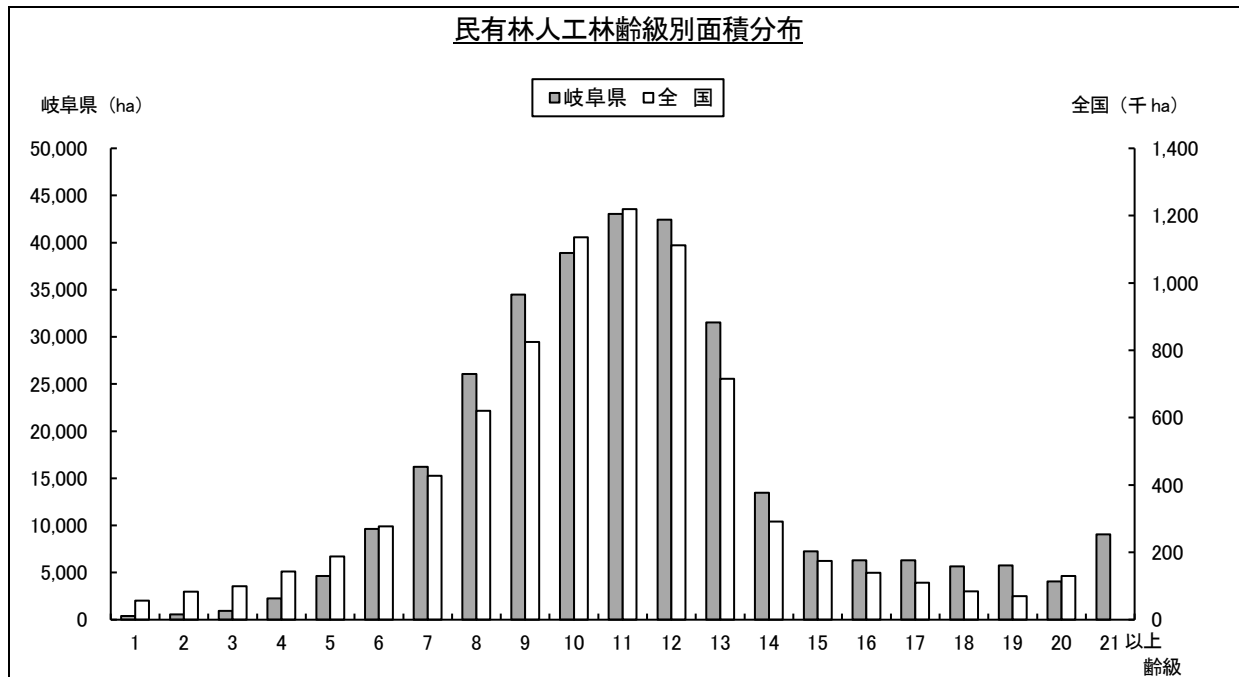


民有林森林蓄積の推移

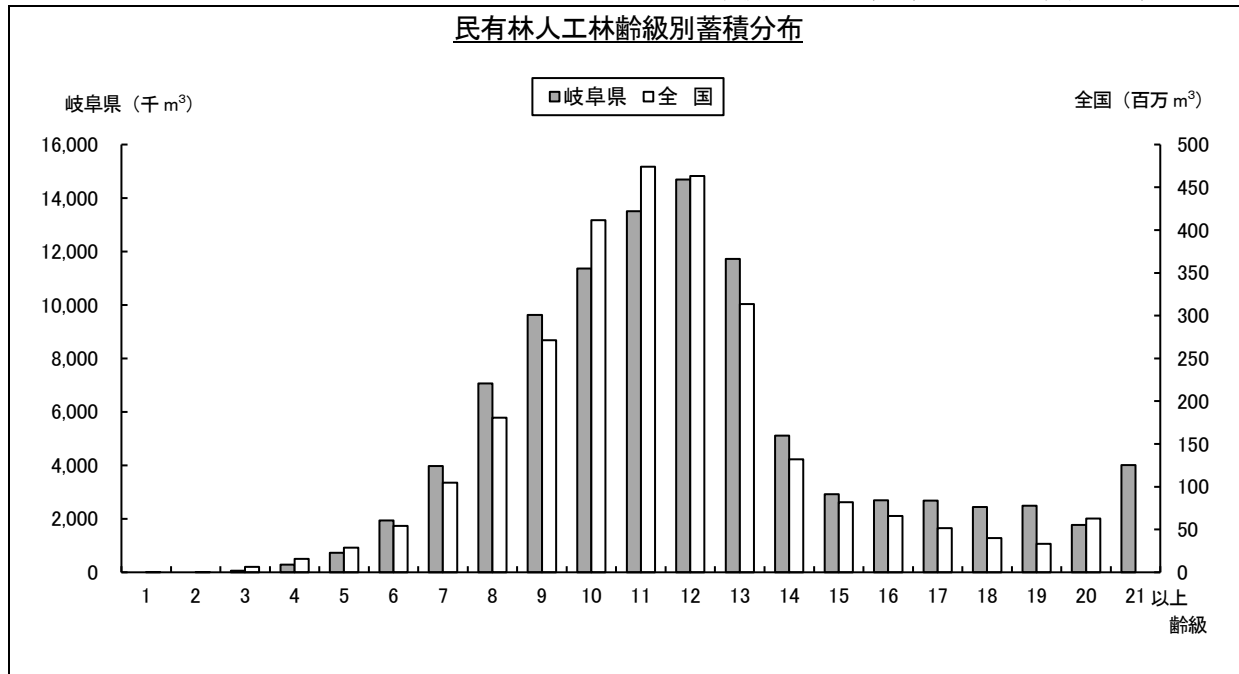


- ・平成 30 年度の民有林人工林面積はわずかに増加し 309 千 ha、蓄積は年々増加しており 99,125 千 m³ となった。
- ・民有林人工林面積は、8～12 齢級の森林が 59.8%となっている。
- ・一方、5 齢級以下の森林は 2.8%となっており、今後、齢級構成の平準化を図る必要がある。

民有林人工林面積 全国：7,903 千 ha 岐阜県：309 千 ha



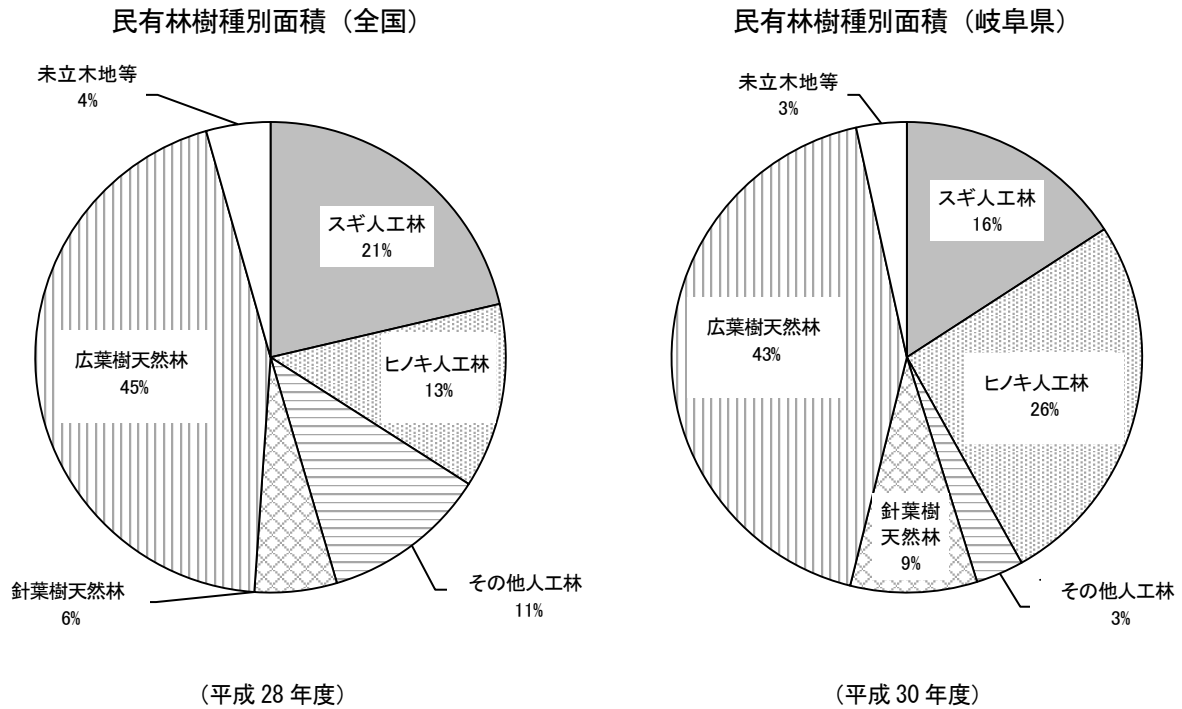
民有林人工林蓄積 全国：2,792,601 千 m³ 岐阜県：99,125 千 m³



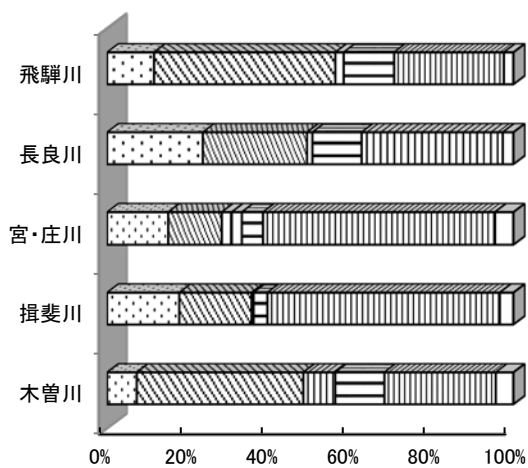
(注) 全国数値については、林野庁「森林資源の現況(平成 29 年 3 月 31 日現在)」による。

全国数値は 20 齢級以上を一括計上しているため、21 齢級以上のデータは 20 齢級に含まれる。

- ・樹種別の私有林面積をみると、人工林ヒノキの割合が全国数値に比して高い。平成 28 年度、本県のヒノキ人工林面積・蓄積とも、高知県に次いで第 2 位である（ヒノキ人工林面積：209 千 ha、同蓄積：55,792 千 m³）。
- ・森林計画区単位でみると、木曾川・飛騨川計画区ではヒノキ人工林、揖斐川・宮・庄川計画区では広葉樹天然林の割合が高いのが特徴である。
- ・在・不在別現況では、在の割合は体数で 68.6% (119,006 体)、面積で 65.4% (447,050ha) である。



(注) 全国数値については、林野庁「森林資源の現況(平成 29 年 3 月 31 日現在)」による。



在・不在別現況

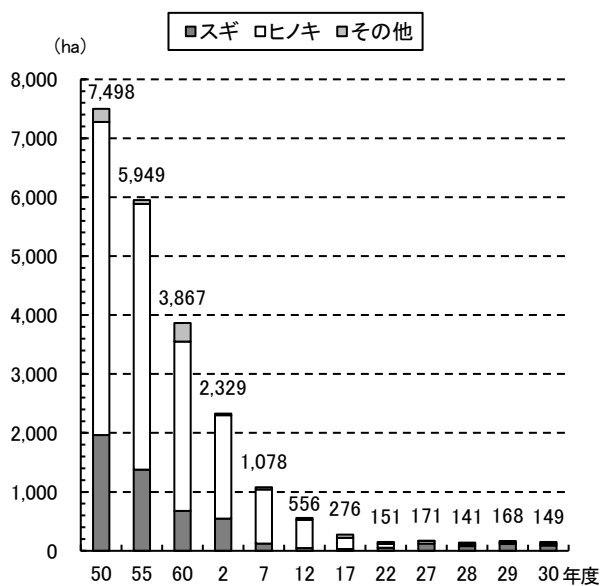
区分	在	不在	不明	合計
体数 (体)	119,006	54,540	35	173,581
割合 (%)	68.6%	31.4%	0.0%	
面積 (ha)	447,050	232,813	3,954	683,817
割合 (%)	65.4%	34.0%	0.6%	

市町村 (34 市町村) を単位とし、森林所有者の住所地と所有森林の所在地が同一市町村である場合は、「在」とし、異なる場合は「不在」としている。

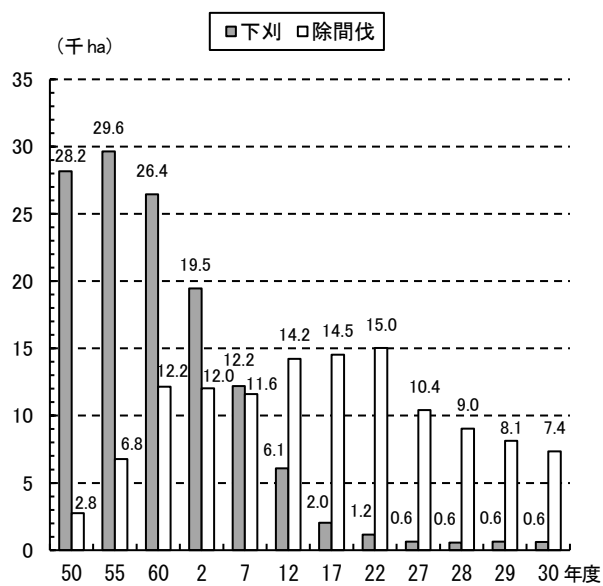
森林整備

- ・平成30年度の単層林造林面積は149ha(対前年比88.9%)となり、うち92haがスギであり、全造林面積の61.6%を占め、平成23年度以降ヒノキを上回っている。
- ・下刈面積は、平成30年度は602haであり、近年は600ha前後で推移している。
- ・平成30年度の除間伐面積は7,351haで、対前年比90.5%(767ha減)となった。
- ・平成30年度の複層林整備(植栽型)による樹下植栽面積は7haで、対前年比140.0%となった。

単層林造林面積の推移

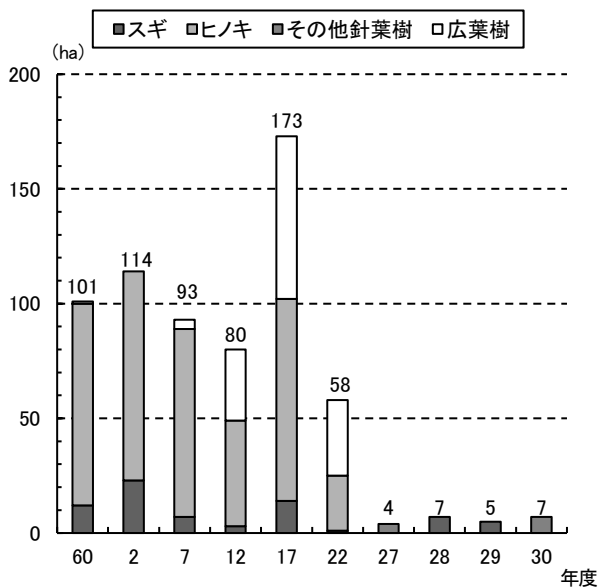


単層林保育面積の推移



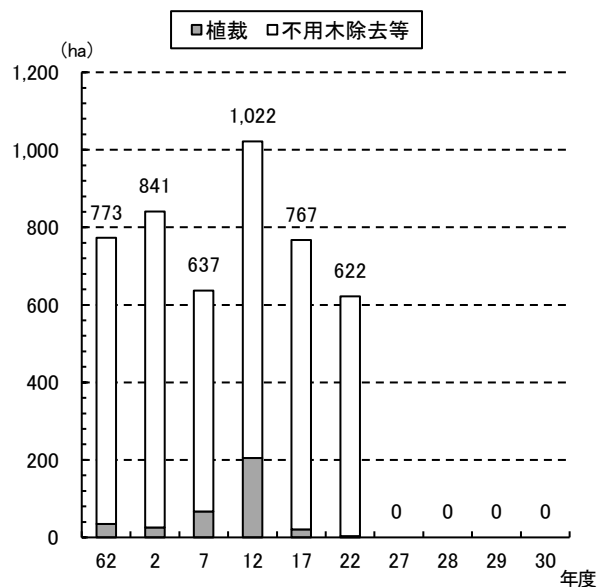
複層林整備(植栽型)面積の推移

(樹種別樹下植栽面積)



育成複層林整備(天然更新型)面積の推移

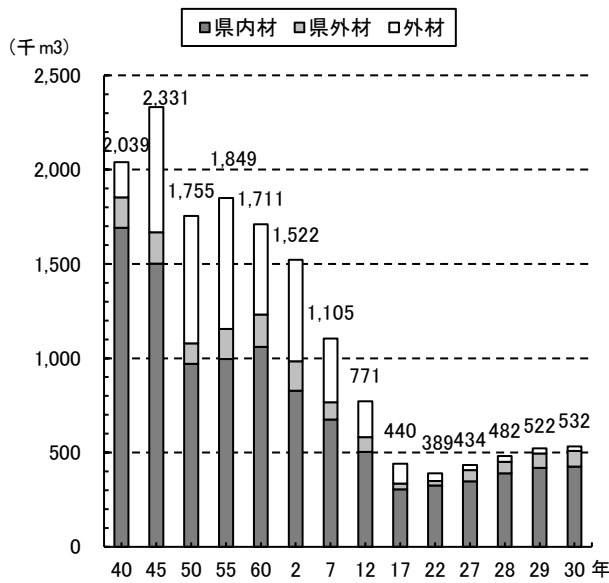
(不用木除去淘汰・植栽面積)



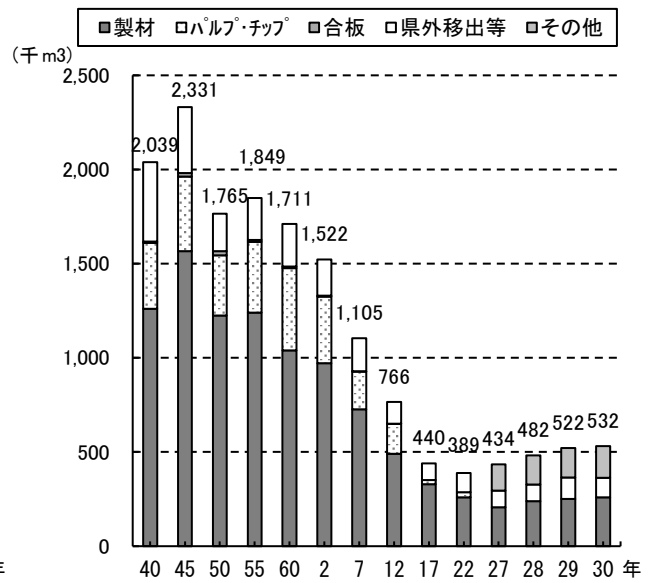
木材生産・木材需要

- ・素材の供給量は532千 m^3 で、前年に比べて増加(10千 m^3)となった。
- ・このうち県内材の供給量は426千 m^3 で全体の80.1%を占めている。
- ・素材の県内需要は、428千 m^3 で、そのうち製材用の割合が60.5%と最も高い。
- ・平成30年の県内素材生産量は426千 m^3 で、前年に比べて増加(8千 m^3)した。
- ・これを樹種別にみると、スギが最も多く生産されており223千 m^3 (構成比52.3%)である。ヒノキは163千 m^3 (構成比38.3%)で、これは国内シェアの5.9%を占めており、生産量は全国6位である。
- ・新設着工戸数は11,630戸で、前年に比べて275戸増加した。また、木造率は75.7%に増加した。

供給元別素材供給量の推移



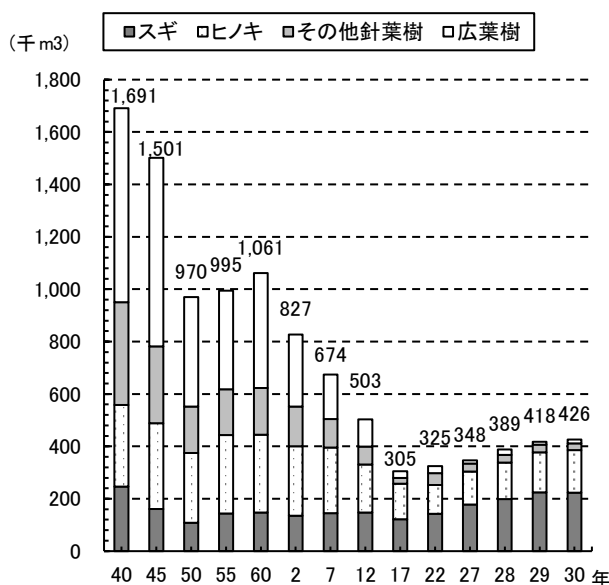
素材供給量の推移



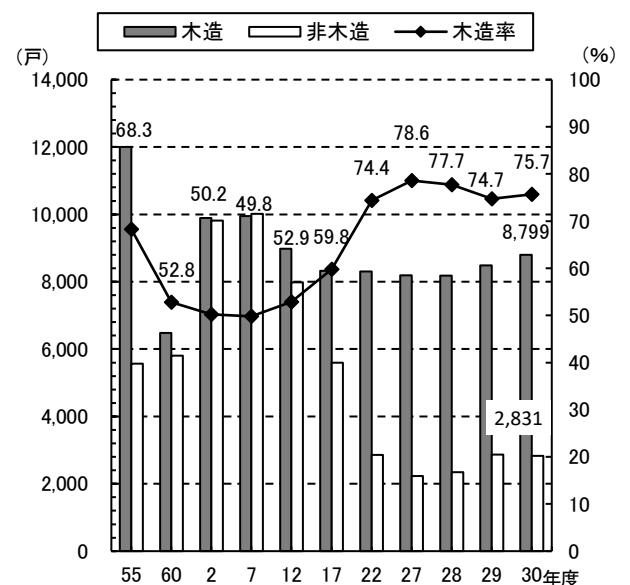
注1：調査の中止により13年度以降の「パルプ・チップ」は「チップ」のみの数値

注2：H23年以降は製材・県外移出等・その他()で整理

樹種別素材生産量の推移



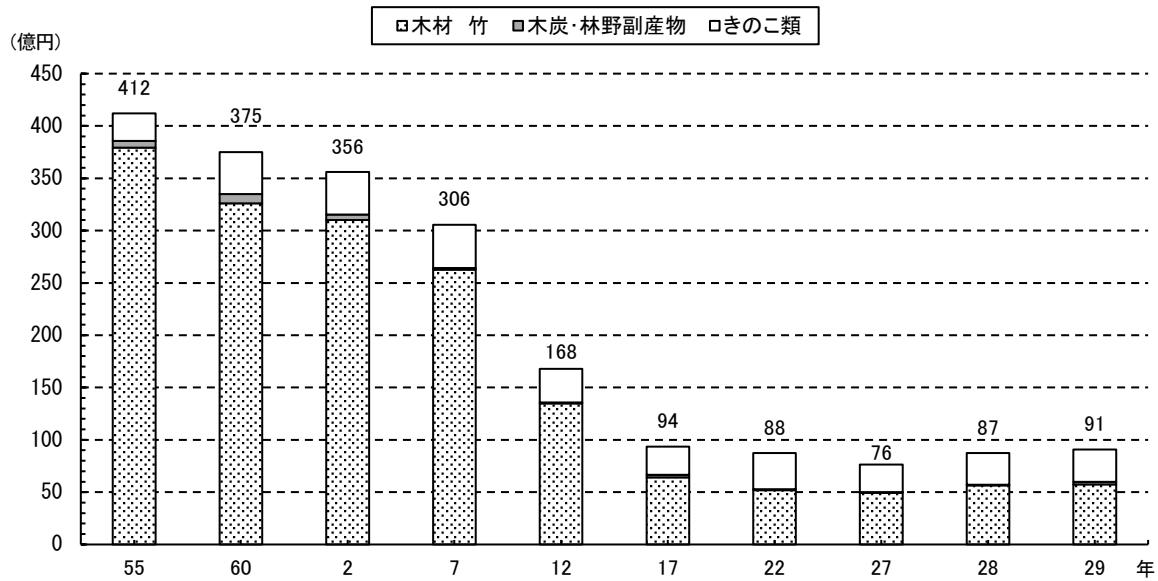
着工新設住宅戸数と木材率の推移



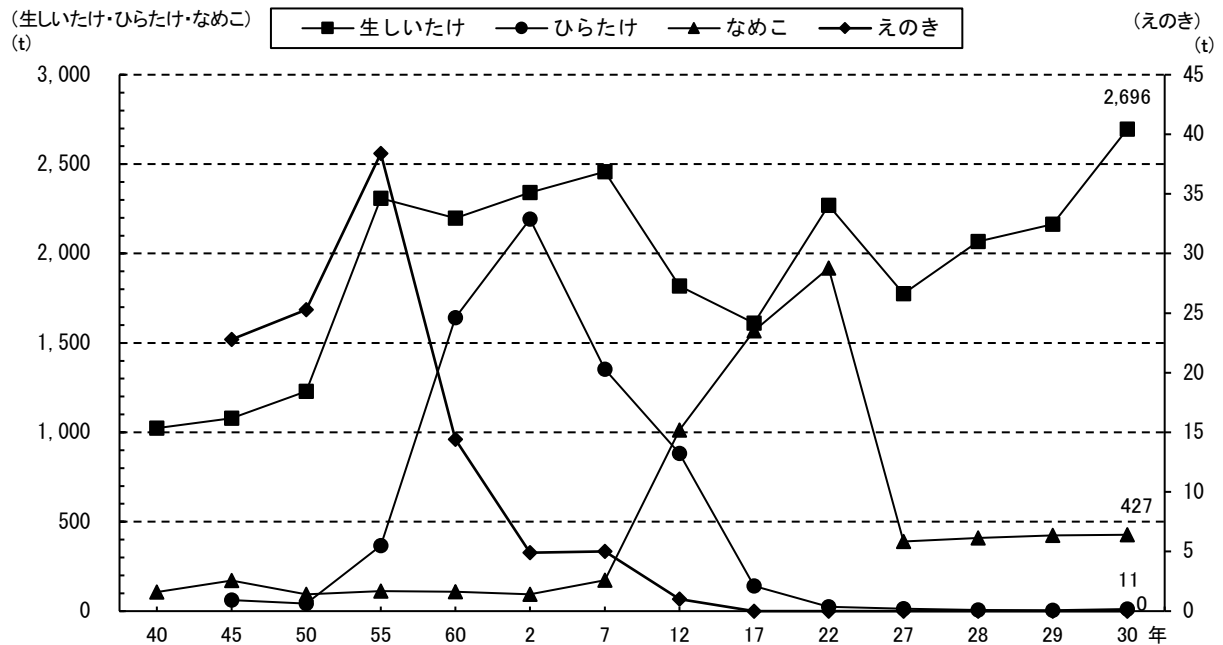
林産物

- ・平成 29 年の林業産出額（林業粗生産額）は 91 億円で、対前年比 103.9%と増加した。
- ・平成 30 年のきのこ類の生産量は、対前年比で「生しいたけ」が 124.6%、「なめこ」が 100.7%、「ひらたけ」が 220.0%と増加した。

林業産出額(林業粗生産額)の推移

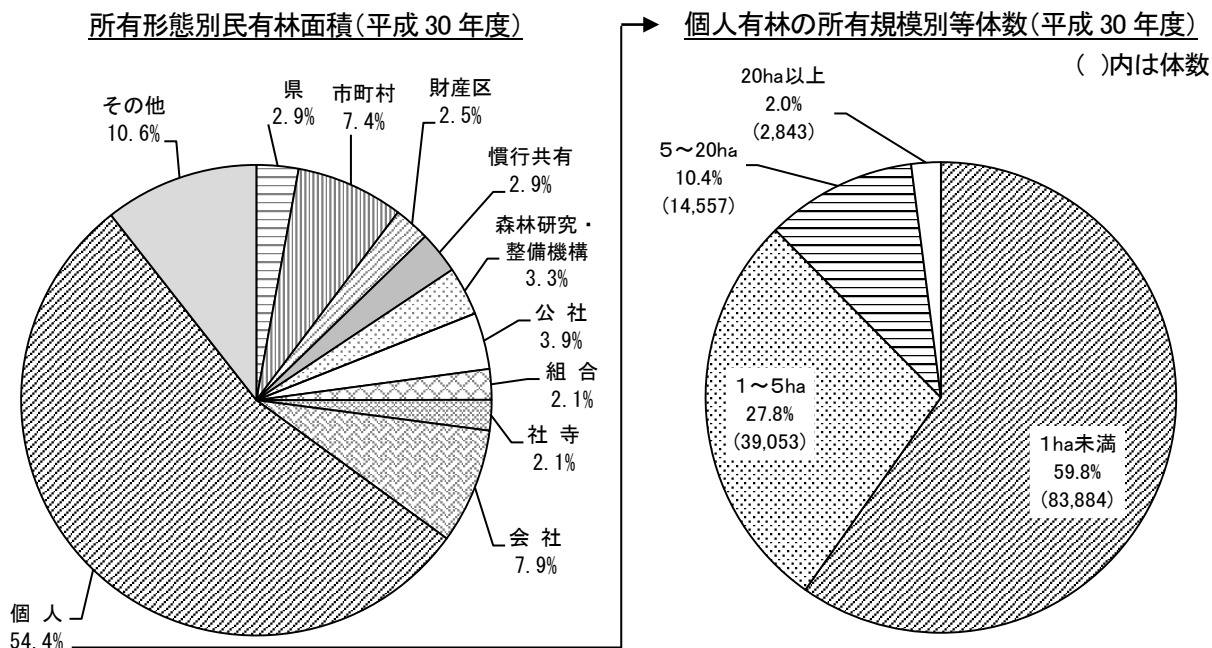


きのこ類生産量の推移



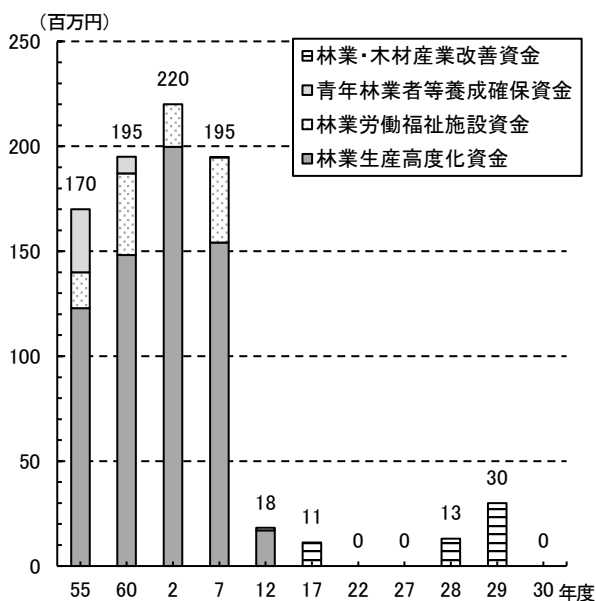
林業経営・林業金融

- ・平成30年度の県下の民有林面積は683,817haであり、うち私有林が87.3%、公有林が12.7%となっている。私有林の内訳は個人所有が最も多く私有林全体の62.3%を占める。
- ・一方、個人所有の体数をみると、所有面積1ha未満が59.8%を占め、1～5haと合わせると全体の87.6%が5ha未満の零細な所有となっている。
- ・平成30年度の県林業・木材産業改善資金の貸付件数は0件となった。（前年度1件、3千万円）
- ・平成30年度の木材産業等高度化推進資金の貸付件数は12件、貸付残高は4億3千9百万円で、対前年比87.7%となった。

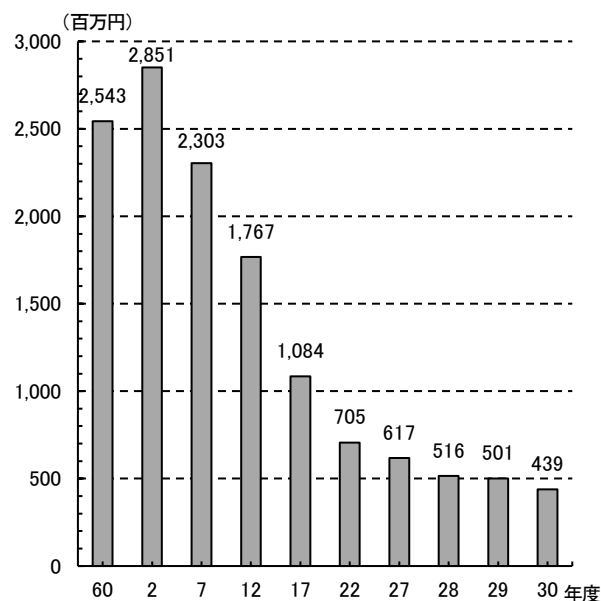


面積(ha)	体数	1人当たりの面積(ha)
372,015.5	140,337	2.7

林業改善資金貸付実績の推移



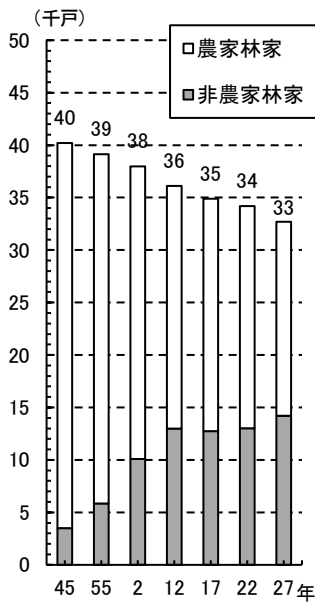
木材産業等高度化推進資金貸付実績の推移



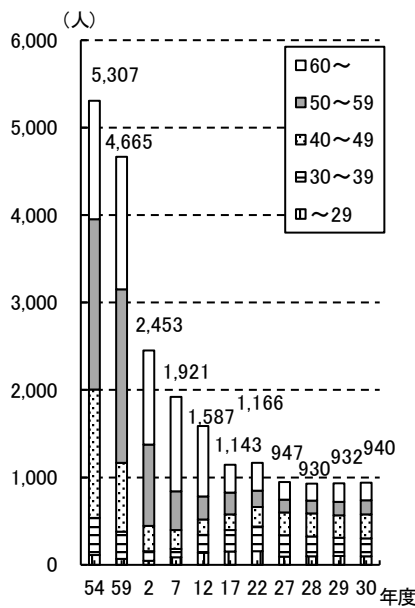
林業労働・林業機械

- ・林家（保有山林 1ha 以上）戸数は減少傾向にある。前回（平成 22 年度調査）に比べ農家林家数は 2,696 戸(15%)の減少、非農家林家数は 1,201 戸（8%）の増加となった。（平成 27 年度調査）
- ・平成 30 年度の森林技術者数は 940 人で、前年度を上回った（対前年比 100.9%）。これは昭和 54 年度当時の 17.7%に相当する数である。また、60 歳以上の割合は、21.3%と前年度より若干減少した。
- ・森林組合の作業班員は 436 人で、前年より 5 人減少した。
- ・生産性の向上、労働環境の改善などの効果が期待される高性能林業機械は、平成 5 年に導入され、平成 30 年度には県下で 241 台となった。

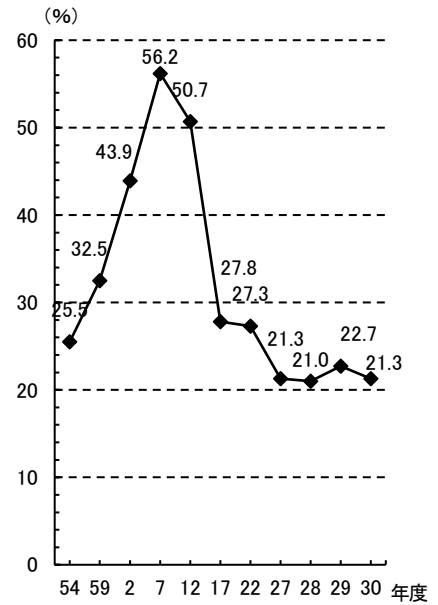
林家戸数の推移



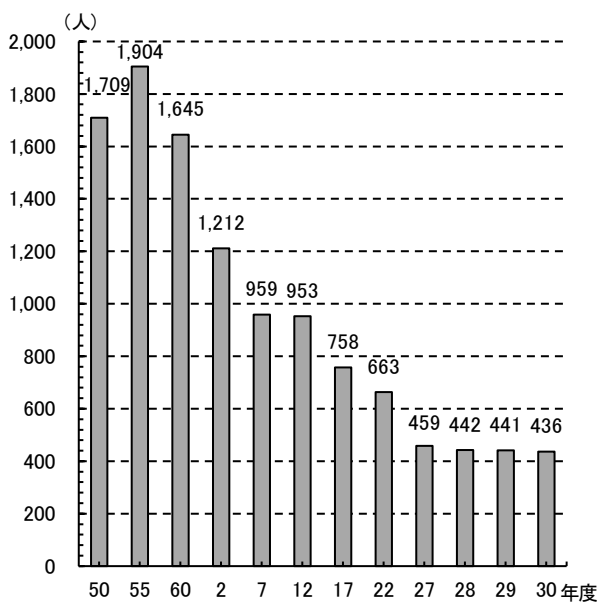
年齢別森林技術者の推移



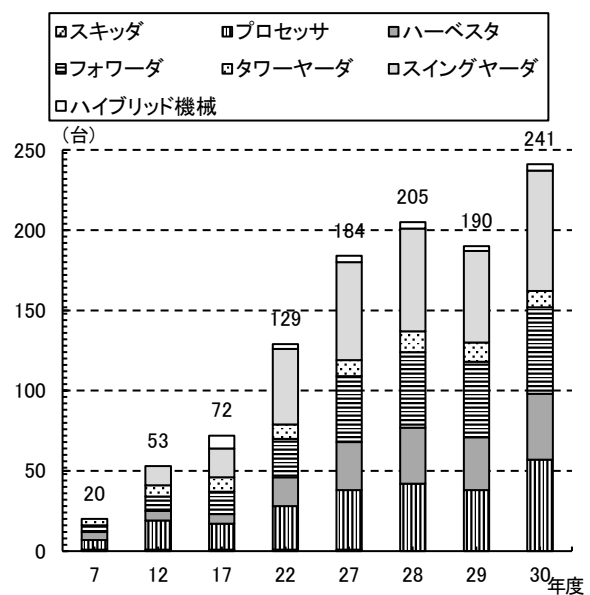
60才以上の森林技術者の割合の推移



森林組合作業班員数の推移



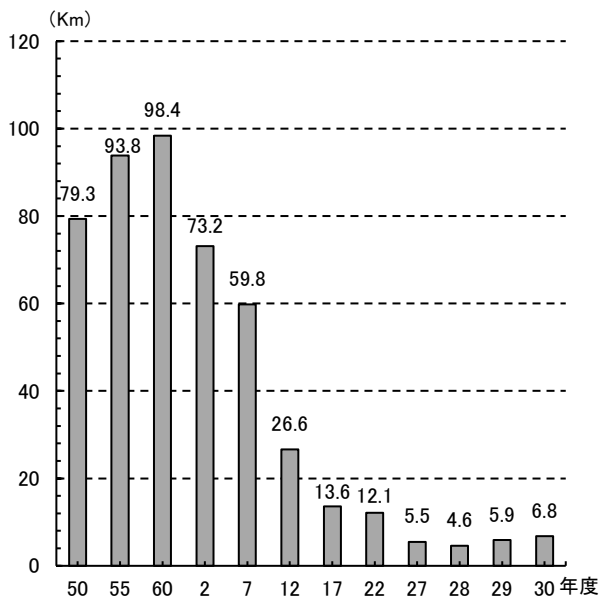
高性能林業機械数の推移



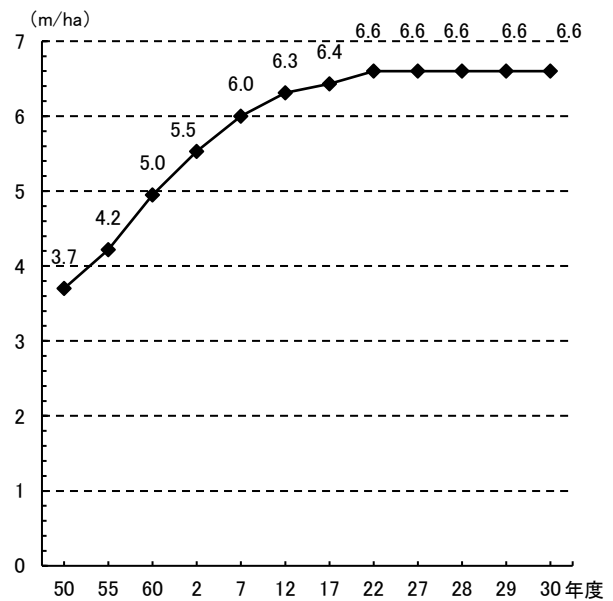
林道・作業道

- 平成 30 年度の林道（自動車道と軽車道の計）開設延長は 6.8km で、対前年比 115.4%と前年を上回った。林道の総延長は 2,052 路線で 4,529km となった。また私有林林道密度（自動車道と軽車道の計）は、6.6m/ha となっている。
- 作業道の開設は、造林補助事業、森林管理路緊急整備事業等で実施されており、平成 30 年度の開設延長は 181.3km で、対前年比 83.4%と前年を下回った。

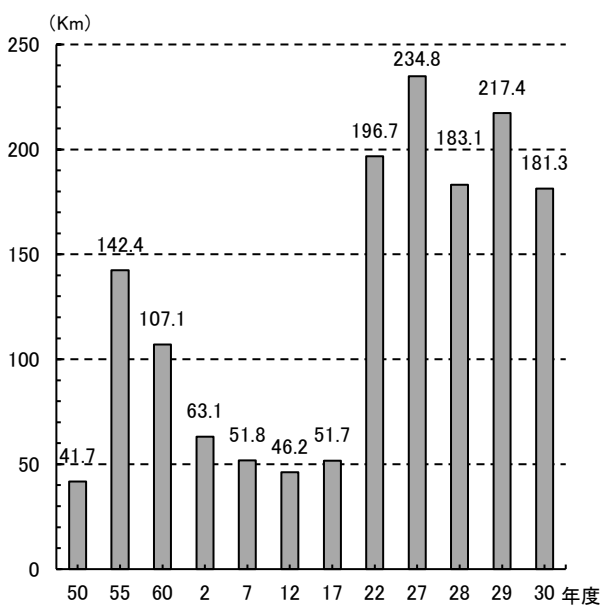
林道開設延長の推移



私有林林道密度の推移



作業道開設延長の推移



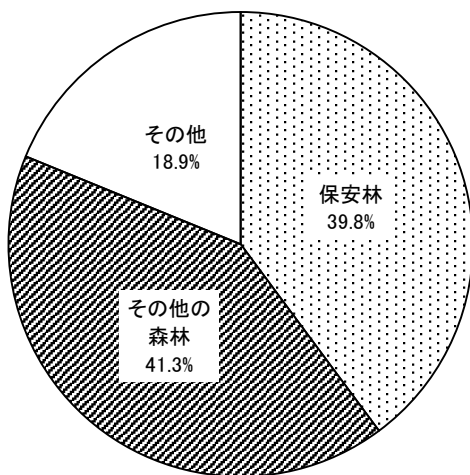
保安林・治山

- 平成30年度の保安林面積は423,190ha で、そのうち民有保安林が250,401ha、国有保安林が172,789ha である。これは県土面積の39.8%、森林面積の49.1%を占める。
- 保安林の64.6%は、水資源の確保に重要な役割を果たしている水源かん養保安林で、続く32.6%が土砂流出防備保安林である。
- 平成30年度の林地開発許可件数及び面積は15件、41ha で、前年度より増となった。これは、林地開発行為許可制施行後、最も多かった平成2年度(504ha)の8.1%である。
- 平成30年度の治山事業工事費（公共・県単（県営のみ））は56.7億円であった。対前年比93.5%と減少した。

注：県土面積には旧長野県山口村の面積を含む。

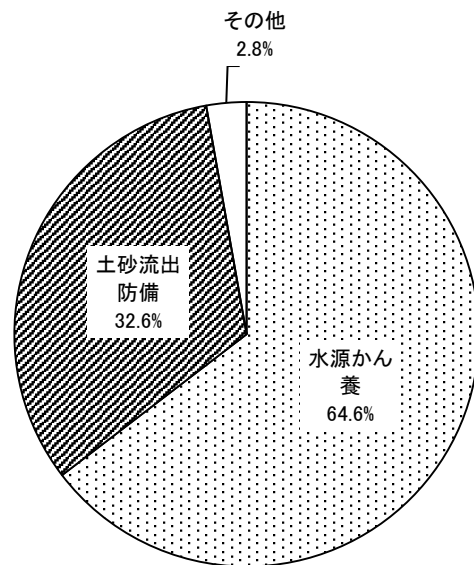
県土面積に占める保安林の割合

（平成30年度）

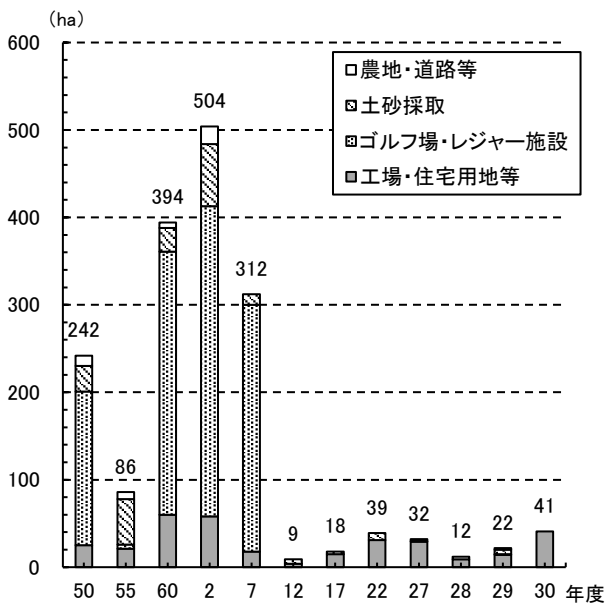


保安林の種類別構成割合

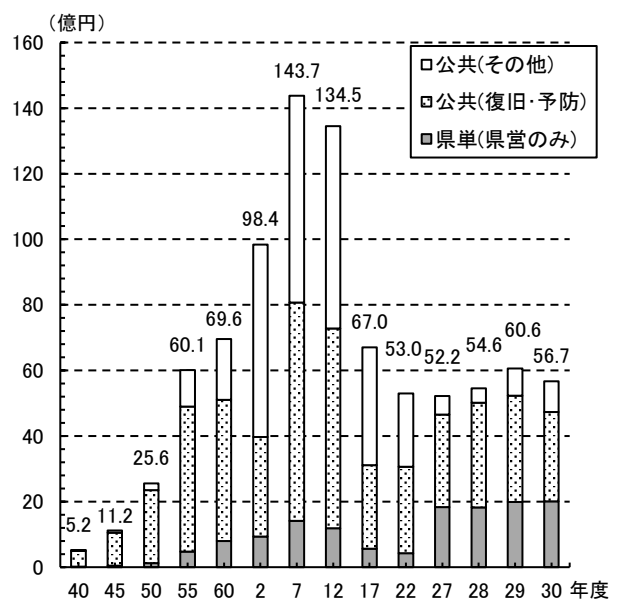
（平成30年度）



林地開発許可面積の推移



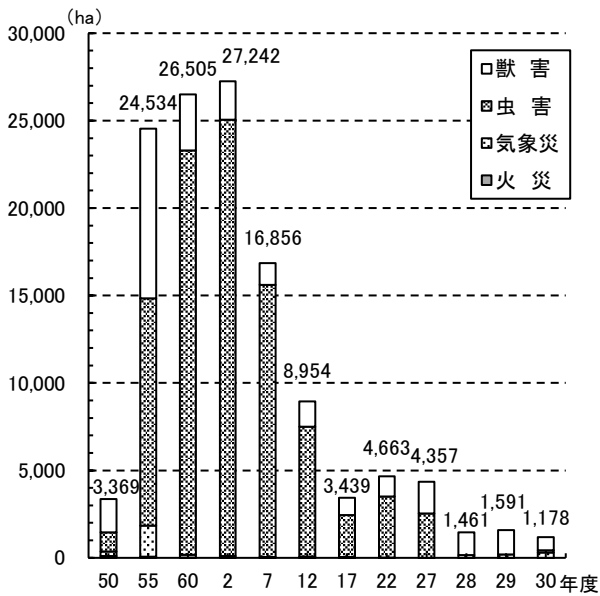
治山事業工事費の推移



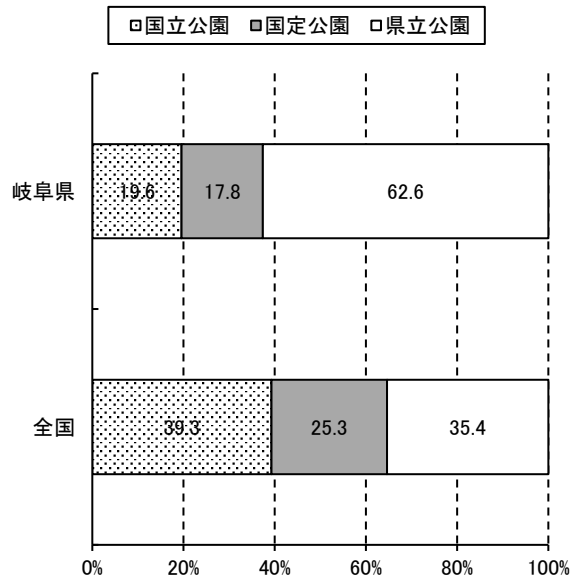
森林保護・狩猟・自然公園

- ・平成 30 年度の森林被害面積は 1,178ha で、うち 73.5%にあたる 866ha が病虫獣害によるものである。
- ・本県の自然公園面積は、平成 30 年度末現在 195,093ha で、全国 5 位である。中でも県立自然公園の割合が 62.6%と最も高い。
- ・平成 30 年度現在、鳥獣保護区は 106 箇所で 75,375ha、休猟区は 5 箇所で 4,816ha、特定銃猟禁止区域は 139 箇所で 71,219ha、猟区は 1 箇所が設定されている。
- ・鳥獣の狩猟捕獲数は、キジバト等鳥類が 5,227 羽、イノシシ等獣類が 6,330 頭であった。これらはそれぞれ昭和 50 年当時の約 1.8%、45.4%の捕獲数である。

森林被害面積の推移

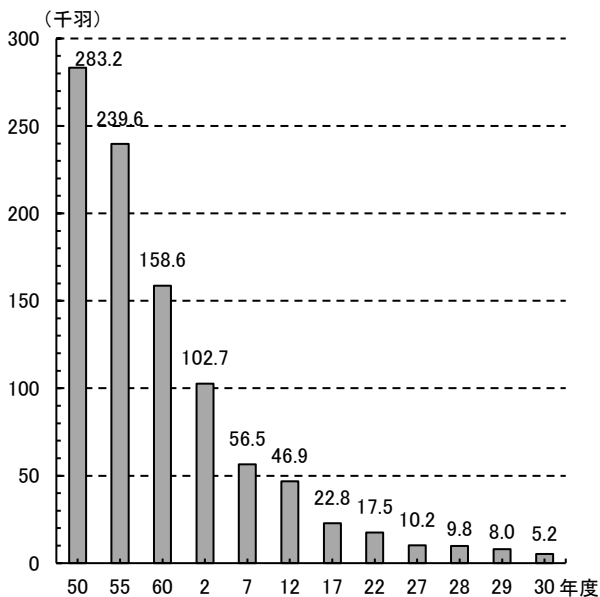


自然公園面積の割合(平成 30 年度)

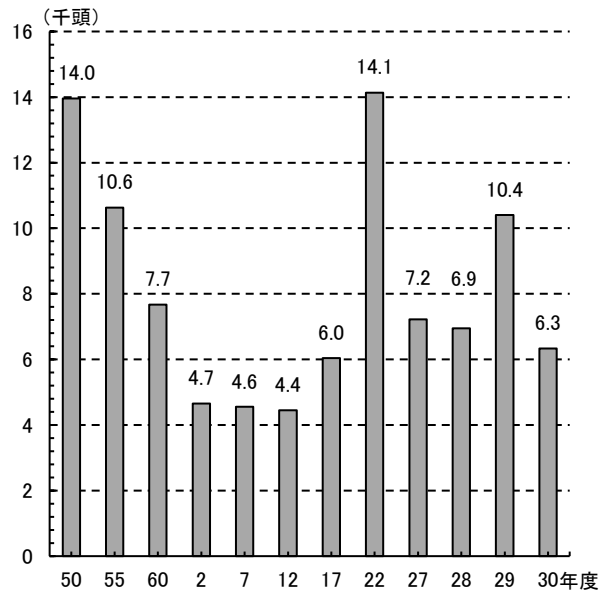


環境省自然環境局「自然保護各種データ一覧」

鳥類の狩猟捕獲数の推移



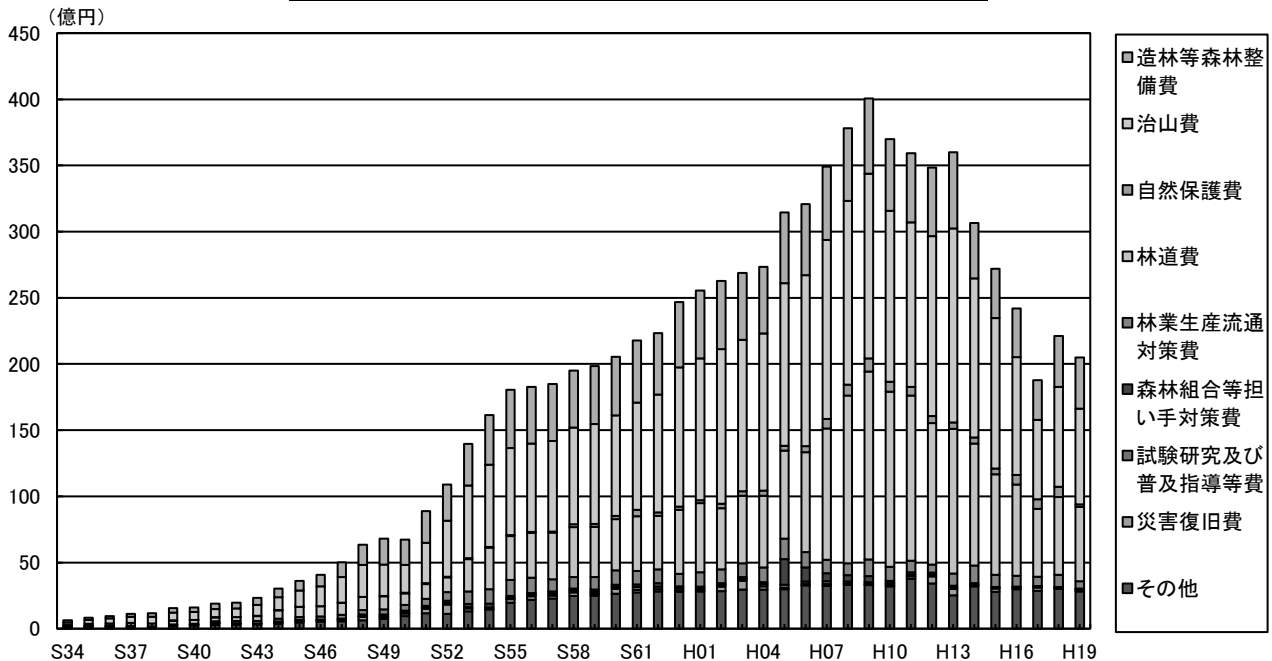
獣類の狩猟捕獲数の推移



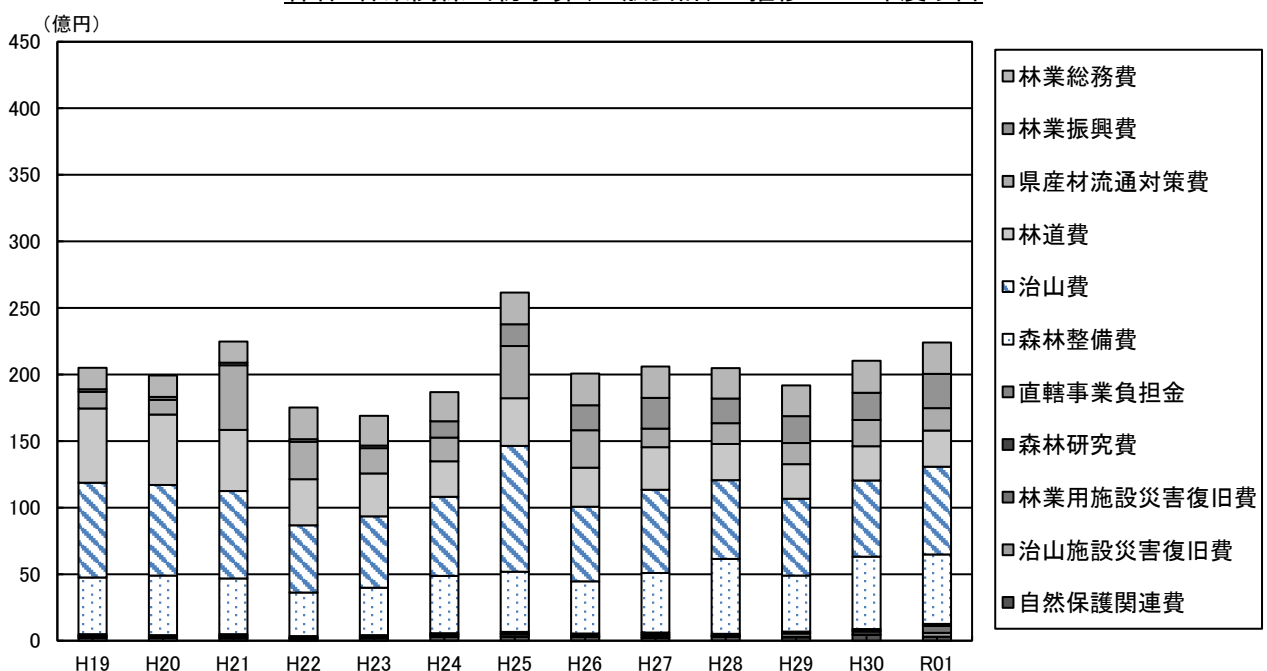
森林・林業関係当初予算

- ・令和元年度の森林・林業関係当初予算は 224.0 億円で、前年度に比べ 13.6 億円の増加（対前年度比 106.5%）となった。
- ・中でも、災害復旧費は平成 30 年 7 月豪雨災害の復旧のため、前年度に比べ 5.9 億円の増加（対前年度比 357.7%）となった。

森林・林業関係当初予算(一般会計)の推移 H19年度以前



森林・林業関係当初予算(一般会計)の推移 H19年度以降



注：平成 19 年度から、総合財務会計システムの導入による事業別執行への対応のため内容区分を変更している。

森林の有する多面的機能

森林の有する多面的機能の種類(平成30年度)

機能区分	機能の種類	割合
木材生産機能	木材生産	52%
水源涵養機能	渇水緩和、洪水緩和、水質浄化	75%
山地災害防止機能	土砂崩壊・土砂流失・雪崩・落石・浸食防止	66%
快適環境形成機能	酸素供給、二酸化炭素吸収、気温緩和、湿度維持 災害時の避難場所の提供、塵埃・汚染物質吸着 霧害・風害・飛砂・雪害・騒音・火災延焼防止	14%
保健文化機能	レクリエーション・スポーツ・保養の場の提供 自然とのふれあいの場の提供、芸術・創造の場の提供 精神安定の場の提供、景観の場の提供 教育・学術研究の場の提供、野生鳥獣の保護 魚類の生息環境保全、遺伝子資源の保全	23%

〔注〕「割合」は、民有林において該当機能が高いと評価された区域の対総面積の割合

上記以外に「地域環境保全機能」があるが、この機能は、二酸化炭素の吸収、蒸散、発散作用等の森林の働きが保たれることによって発揮される属地性のないものである。

森林の有する多面的機能の評価額(平成13年度試算値)

機能	全国評価	岐阜県評価	試算方法
二酸化炭素吸収	(億円) 12,391	(億円) 471	木質バイオマスの増量から森林の二酸化炭素吸収量を算出し、火力発電所における化学的湿式吸着法による二酸化炭素回収コストで代替し評価。
化石燃料代替	2,261	42	現在の木造住宅が、全てRC造、鉄骨プレハブで建設された場合に増加する炭素放出量を算定し、これを火力発電所による化学的湿式吸着法による二酸化炭素回収コストで代替し評価。
表面浸食防止	282,565	6,739	有林地と無林地における土砂の年間浸食深の差と森林面積により、森林地域全体の浸食土砂量と森林地域が全て無立木地である場合の浸食土砂量の差を森林による浸食防止量とし、これを砂防堰堤で代替。
表層崩壊防止	84,421	2,914	有林地と無林地における崩壊面積の差から森林による崩壊軽減面積を推定し、これを山腹工事費用で代替。
洪水緩和	64,686	2,493	直接流出量(洪水流量)を軽減し、豪雨時のピーク流量を低下させる森林の機能を洪水防止機能として評価することとし、森林と裸地の比較において流量調節量を算定し、これを治水ダムで代替。
水資源貯留	87,407	4,110	森林地帯への降水量から樹冠による遮断、樹木による蒸散を差し引いて算定し、これを利水ダムで代替。
水質浄化	146,361	5,665	「水資源貯留機能」で試算した地形要因を加味しない流域貯留量のうち、生活用水として利用されている量相当分を水道料金で代替、その他を雨水利用施設で代替。
保健休養	22,546	775	(社)日本観光協会「観光の実態と志向」(平成10年9月調査)をもとに、自然風景をみることを目的とした旅行費用から算定。
計	702,638	23,209	注：参考に合計した数値です。

〔注〕日本学術会議答申「地球環境・人間生活にかかわる農業及び森林の多面的な機能の評価について」

(平成13年11月1日)及び国答申に基づく岐阜県の試算による。

第 2 部 統 計 表

1. 人口・土地・所得

(1) 人口

年度・郡市町村	世帯数	総計	人口		林家数
			男	女	
平成7年度	645,341	2,100,315	1,019,549	1,080,766	64,075
平成12年度	680,180	2,107,687	1,022,139	1,085,548	36,104
平成17年度	713,276	2,107,293	1,020,617	1,086,676	36,367
平成22年度	736,555	2,081,147	1,007,750	1,073,397	35,105
平成27年度	752,574	2,032,533	983,913	1,048,620	34,199
平成30年度	767,744	1,999,406	969,518	1,029,888	32,704
岐阜	316,324	794,757	383,901	410,856	3,045
岐阜市	167,455	402,537	191,888	210,649	1,151
(1) 岐阜市
(7) 柳津町
2 羽島市	24,580	66,724	32,884	33,840	31
各務原市	54,744	144,385	71,065	73,320	347
(3) 各務原市
(4) 川島町
山県市	9,627	26,171	12,544	13,627	867
(35) 高富町
(36) 伊自良村
(37) 美山町
瑞穂市	22,373	55,510	27,756	27,754	44
(30) 穂積町
(31) 巣南町
本巣市	11,449	33,262	16,060	17,202	531
(29) 本巣町
(32) 真正町
(33) 糸貫町
(34) 根尾村
羽島郡	18,692	47,890	22,994	24,896	38
5 岐南町	10,280	25,330	12,425	12,905	8
6 笠松町	8,412	22,560	10,569	11,991	30
本巣郡	7,404	18,278	8,710	9,568	36
28 北方町	7,404	18,278	8,710	9,568	36
西濃	110,007	297,365	144,886	152,479	1,854
大垣市	62,329	159,090	77,168	81,922	1,045
(8) 大垣市
(13) 上石津町
(19) 墨俣町
海津市	11,463	33,462	16,340	17,122	119
(9) 海津町
(10) 平田町
(11) 南濃町
養老郡	9,365	27,552	13,420	14,132	66
12 養老町	9,365	27,552	13,420	14,132	66
不破郡	12,126	33,931	16,620	17,311	591
14 垂井町	9,591	27,020	13,260	13,760	350
15 関ヶ原町	2,535	6,911	3,360	3,551	241
安八郡	14,724	43,330	21,338	21,992	33
16 神戸町	6,684	18,953	9,321	9,632	27
17 輪之内町	3,248	9,777	4,835	4,942	3
18 安八町	4,792	14,600	7,182	7,418	3
揖斐	22,621	66,858	32,394	34,464	927
揖斐郡	22,621	66,858	32,394	34,464	927
揖斐川町	7,160	20,303	9,745	10,558	738
(20) 揖斐川町
(21) 谷汲村
(24) 春日村
(25) 久瀬村
(26) 藤橋村
(27) 坂内村
22 大野町	7,394	22,813	11,108	11,705	89
23 池田町	8,067	23,742	11,541	12,201	100
中濃	40,859	107,106	52,209	54,897	2,363
関市	33,346	87,291	42,664	44,627	1,889
(38) 関市
(40) 洞戸村
(41) 板取村
(42) 武芸川町
(43) 武儀町
(44) 上之保村
39 美濃市	7,513	19,815	9,545	10,270	474

〔資料〕 「世帯数」および「人口」は県統計課「平成30年岐阜県統計書」（平成30年10月1日現在）、「林家数」は農林水産省「2015年農林業センサス」（平成27年2月1日現在）、「就業者数」は総務省統計局「国勢調査」（平成27年10月1日現在）

〔注〕 「世帯数」および「人口」は、8年度版までの「住民基本台帳人口」から「国勢調査人口」および「推計人口」に基づく統計値にすべて変更した。「基本台帳人口」が、住民基本台帳に登録されている日本人の人口なのに対し、「推計人口」は「国勢調査人口」にその後の人口増減（住民基本台帳法および外国人登録法による移動）を加減して算出しているため利用にあたっては留意されたい。「林家数」は、「2000年世界農林業センサス」より調査対象が従来の「保有山林10a以上」から「保有山林1ha以上」となったため、平成7年度以前と平成12年度以降では大きく異なり利用にあたっては留意されたい。

単位：世帯数(戸)人数(人)

総計	就業者数						市町村
	合計	第1次産業			第2次産業	第3次産業	
		農業	林業	漁業			
1,110,631	49,703	46,160	3,218	325	454,889	603,366	平7
1,092,373	41,079	38,636	2,138	305	422,661	626,692	平12
1,093,476	41,266	38,820	2,141	305	423,016	627,251	平17
1,071,054	39,662	38,135	1,282	245	372,018	652,924	平22
1,022,616	31,614	29,254	2,113	247	331,945	625,184	平27
1,015,916	31,350	29,226	1,899	225	326,393	627,696	平30
392,608	7,708	7,425	230	53	108,901	259,365	岐阜
198,366	3,187	3,040	115	32	47,019	138,142	
...	1
...	7
33,504	734	729	3	2	10,399	20,320	2
70,242	945	934	10	1	23,462	43,795	
...	3
...	4
13,881	471	425	43	3	5,618	7,625	
...	35
...	36
...	37
26,730	580	561	11	8	7,992	17,224	
...	30
...	31
17,002	1,316	1,266	44	6	5,013	10,153	
...	29
...	32
...	33
...	34
23,546	333	330	3	-	6,814	15,523	
12,534	221	219	2	-	3,651	8,059	5
11,012	112	111	1	-	3,163	7,464	6
9,337	142	140	1	1	2,584	6,583	
9,337	142	140	1	1	2,584	6,583	28
150,681	4,277	4,192	53	32	52,429	89,958	西濃
78,851	1,169	1,128	24	17	25,646	49,431	
...	8
...	13
...	19
18,765	1,365	1,348	6	11	6,323	10,451	
...	9
...	10
...	11
14,583	499	494	3	2	5,549	8,377	
14,583	499	494	3	2	5,549	8,377	12
16,644	410	392	17	1	6,900	9,166	
13,083	239	237	2	-	5,415	7,266	14
3,561	171	155	15	1	1,485	1,900	15
21,838	834	830	3	1	8,011	12,533	
9,417	408	404	3	1	3,526	5,420	16
5,107	196	196	-	-	1,948	2,797	17
7,314	230	230	-	-	2,537	4,316	18
34,605	1,913	1,804	100	9	12,253	19,681	揖斐
34,605	1,913	1,804	100	9	12,253	19,681	
10,527	716	657	56	3	3,631	6,027	
...	20
...	21
...	24
...	25
...	26
...	27
12,022	738	720	18	-	4,070	6,940	22
12,056	459	427	26	6	4,552	6,714	23
56,670	1,117	995	99	23	24,546	30,364	中濃
45,866	902	804	82	16	19,379	25,063	
...	38
...	40
...	41
...	42
...	43
...	44
10,804	215	191	17	7	5,167	5,301	39

「就業者数」の統計には「分類不能の産業」の就業者数も含まれている。

第1次、第2次、第3次産業の区分は、次のとおりである。

第1次産業 — 農業、林業、漁業

第2次産業 — 鉱業、採石業、砂利採取業、建設業、製造業

第3次産業 — 電気・ガス・熱供給・水道業、情報通信業、運輸業、郵便業、卸売業、小売業、金融業、保険業、不動産業、物品賃貸業、学術研究、専門・技術サービス業、宿泊業、飲食サービス業、生活関連サービス業、娯楽業、教育、学習支援業、医療、福祉、複合サービス事業、サービス業（他に分類されないもの）、公務（他に分類されるものを除く）

(1) 人口(続き)

郡市町村	世帯数	総計	人口		林家数
			男	女	
郡上	14,343	40,097	19,534	20,563	4,132
郡上 市	14,343	40,097	19,534	20,563	4,132
(45 八幡 町)
(46 大和 町)
(47 白鳥 町)
(48 高鷲 村)
(49 美並 村)
(50 明宝 村)
(51 和良 村)
可茂	84,665	221,356	109,126	112,230	3,855
52 美濃加茂 市	21,602	56,485	27,990	28,495	325
可児 市	39,041	99,591	49,153	50,438	310
(53 可児 市)
(62 兼山 町)
加茂 郡	17,407	47,601	23,194	24,407	3,048
54 坂祝 町	3,193	8,280	4,356	3,924	25
55 富加 町	1,920	5,563	2,689	2,874	53
56 川辺 町	3,587	9,948	4,852	5,096	211
57 七宗 町	1,333	3,550	1,660	1,890	499
58 八百津 町	3,703	10,430	4,999	5,431	638
59 白川 町	2,940	7,733	3,647	4,086	1,237
60 東白川 村	731	2,097	991	1,106	385
可児 郡	6,615	17,679	8,789	8,890	172
61 御嵩 町	6,615	17,679	8,789	8,890	172
東濃	78,154	202,027	97,244	104,783	1,206
多治見 市	42,714	108,130	52,141	55,989	217
(63 多治見 市)
(66 笠原 町)
64 瑞浪 市	13,907	37,426	17,949	19,477	722
65 土岐 市	21,533	56,471	27,154	29,317	267
恵那	47,260	126,099	61,433	64,666	5,617
中津川 市	29,291	76,871	37,493	39,378	2,896
(67 中津川 市)
(69 坂下 町)
(70 川上 村)
(71 加子母 村)
(72 付知 町)
(73 福岡 町)
(74 蛭川 村)
(長野県山 口 村)
恵那 市	17,969	49,228	23,940	25,288	2,721
(68 恵那 市)
(75 岩村 町)
(76 山岡 町)
(77 明智 町)
(78 串原 村)
(79 上矢作 町)
下呂	11,476	31,807	15,153	16,654	3,196
下呂 市	11,476	31,807	15,153	16,654	3,196
(80 萩原 町)
(81 小坂 町)
(82 下呂 町)
(83 金山 町)
(84 馬瀬 村)
飛騨	42,035	111,934	53,638	58,296	6,509
高山 市	33,150	86,951	41,643	45,308	4,426
(85 高山 市)	1,277
(86 丹生川 村)	561
(87 清見川 村)	329
(88 荘川 村)	204
(90 宮川 村)	147
(91 久々野 町)	404
(92 朝日 村)	338
(93 高根 村)	123
(95 国府 町)	645
(99 上宝 村)	398
飛騨 市	8,415	23,439	11,246	12,193	1,877
(94 古川 町)
(96 河合 村)
(97 宮川 村)
(98 神岡 町)
大野 郡	470	1,544	749	795	206
89 白川 村	470	1,544	749	795	206

〔資料〕 「世帯数」および「人口」は県統計課「平成30年岐阜県統計書」(平成30年10月1日現在)
「林家数」は農林水産省「2015年農林業センサス」(平成27年2月1日現在)
「就業者数」は総務省統計局「国勢調査」(平成27年10月1日現在)

単位：世帯数(戸)人数(人)

総計	就業者数							市町村
	合計	第1次産業			第2次産業	第3次産業		
		農業	林業	漁業				
21,501	1,413	1,116	281	16	7,351	12,645	郡上	
21,501	1,413	1,116	281	16	7,351	12,645		
...	45	
...	46	
...	47	
...	48	
...	49	
...	50	
...	51	
111,233	3,130	2,874	249	7	42,439	62,168	可茂	
28,222	845	806	38	1	11,024	15,390	52	
48,566	674	645	28	1	17,474	28,681		
...	53	
...	62	
25,126	1,406	1,228	173	5	10,313	12,888		
4,318	127	119	8	-	1,748	2,092	54	
2,976	176	170	6	-	1,239	1,518	55	
5,163	134	118	16	-	2,066	2,900	56	
1,844	117	101	16	-	745	966	57	
5,327	177	154	23	-	2,247	2,858	58	
4,252	451	405	42	4	1,809	1,991	59	
1,246	224	161	62	1	459	563	60	
9,319	205	195	10	-	3,628	5,209		
9,319	205	195	10	-	3,628	5,209	61	
103,245	961	905	53	3	33,099	66,440	東濃	
54,815	293	260	31	2	16,394	36,422		
...	63	
...	66	
18,975	461	442	18	1	5,894	12,267	64	
29,455	207	203	4	-	10,811	17,751	65	
65,860	3,588	3,299	283	6	24,968	35,853	恵那	
40,093	2,153	1,950	197	6	15,860	20,873		
...	67	
...	69	
...	70	
...	71	
...	72	
...	73	
...	74	
25,767	1,435	1,349	86	-	9,108	14,980		
...	68	
...	75	
...	76	
...	77	
...	78	
...	79	
17,107	893	698	163	32	4,938	11,145	下呂	
17,107	893	698	163	32	4,938	11,145		
...	80	
...	81	
...	82	
...	83	
...	84	
62,406	6,350	5,918	388	44	15,469	40,077	飛騨	
48,853	5,264	4,965	283	16	11,134	31,975		
...	85	
...	86	
...	87	
...	88	
...	90	
...	91	
...	92	
...	93	
...	95	
...	99	
12,581	1,064	937	100	27	4,128	7,359		
...	94	
...	96	
...	97	
...	98	
972	22	16	5	1	207	743		
972	22	16	5	1	207	743	89	

(2) 土地

年度・郡市町村	総土地面積	農地(経営耕地)面積			
		合計	田	畑	樹園地
平成7年度	1,059,575	52,903	41,217	8,048	3,638
平成12年度	1,059,575	49,060	38,518	7,494	3,049
平成17年度	1,062,042	49,200	38,613	7,528	3,059
平成22年度	1,062,117	41,145	32,572	6,158	2,415
平成27年度	1,062,117	40,356	31,374	6,722	2,260
平成30年度	1,062,129	35,724	28,785	4,954	1,984
岐 阜	99,328	7,101	5,201	1,221	677
岐 阜 市	20,360	2,815	2,040	595	179
(1 岐 阜 市)
(7 柳 津 町)
2 羽 島 市	5,366	989	838	133	19
各 務 原 市	8,781	619	343	246	30
(3 各 務 原 市)
(4 川 島 町)
山 県 市	22,198	516	405	89	21
(35 高 富 町)
(36 伊 自 良 村)
(37 美 山 町)
瑞 穂 市	2,819	577	453	25	99
(30 穂 積 町)
(31 巢 南 町)
本 巢 市	37,465	1,323	927	73	322
(29 本 巢 町)
(32 真 正 町)
(33 糸 貫 町)
(34 根 尾 村)
羽 島 郡	1,821	203	146	55	2
5 岐 南 町	791	107	74	32	1
6 笠 松 町	1,030	96	72	23	1
本 巢 郡	518	59	49	5	5
28 北 方 町	518	59	49	5	5
西 濃	55,651	10,239	9,556	481	202
大 垣 市	20,657	2,301	2,188	79	34
(8 大 垣 市)
(13 上 石 津 町)
(19 墨 俣 町)
海 津 市	11,203	2,681	2,459	90	132
(9 海 津 町)
(10 平 田 町)
(11 南 濃 町)
養 老 郡	7,229	2,326	2,215	99	12
12 養 老 町	7,229	2,326	2,215	99	12
不 破 郡	10,636	899	848	40	11
14 垂 井 町	5,708	743	710	25	8
15 関ヶ原 町	4,928	156	138	15	3
安 八 郡	5,926	2,032	1,846	173	13
16 神 戸 町	1,877	659	583	69	7
17 輪 之 内 町	2,233	880	843	34	3
18 安 八 町	1,816	493	420	70	3
揖 斐	87,643	3,201	2,693	103	404
揖 斐 郡	87,643	3,201	2,693	103	404
揖 斐 川 町	80,343	1,417	1,301	41	75
(20 揖 斐 川 町)
(21 谷 汲 村)
(24 春 日 村)
(25 久 瀬 村)
(26 藤 橋 村)
(27 坂 内 村)
22 大 野 町	3,420	963	730	47	185
23 池 田 町	3,880	821	662	15	144
中 濃	58,934	1,740	1,514	192	33
関 市	47,233	1,588	1,400	161	27
(38 関 市)
(40 洞 戸 村)
(41 板 取 村)
(42 武 芸 川 町)
(43 武 儀 町)
(44 上 之 保 村)
39 美 濃 市	11,701	152	114	31	6

[資料] 「総土地面積」は県統計課「平成30年岐阜県統計書」(平成28年10月1日現在)
「農地面積」は農林水産省「2015年農林業センサス」(平成27年2月1日現在)
「国有林」のうち林野庁所管は中部森林管理局調べ 林野庁所管外、「民有林」は県林政課調べ

[注] 「総土地面積」欄の※は境界未定のため昭和62年10月1日現在の数値である。
四捨五入の関係で県計値と市町村内訳の合計値が一致しない場合がある。

単位：面積(ha)比率(%)

合 計	森 林 面 積		そ の 他	比 率		市 町 村
	国 有 林	民 有 林		農 地	森 林	
868,290	182,023	686,267	138,382	5.0	81.9	平7
866,421	181,448	684,973	144,094	4.6	81.8	平12
866,760	180,937	685,822	146,082	4.6	81.6	平17
862,383	180,208	682,175	158,589	3.9	81.2	平22
862,924	179,173	683,751	158,837	3.8	81.2	平27
862,180	178,363	683,817	164,225	3.4	81.2	平30
58,732	5,731	53,000	33,495	7.1	59.1	岐阜
6,050	220	5,830	11,495	13.8	29.7	
...	...	5,830	1
...	...	-	7
-	-	-	4,377	18.4	-	2
1,761	43	1,718	6,401	7.0	20.1	
...	...	1,701	3
...	...	17	4
18,632	655	17,977	3,050	2.3	83.9	
...	...	2,322	35
...	...	1,769	36
...	...	13,887	37
-	-	-	2,242	20.5	-	
-	-	-	-	30
-	-	-	-	31
32,288	4,813	27,475	3,854	3.5	86.2	
...	...	3,873	29
...	...	-	32
...	...	38	33
...	...	23,565	34
-	-	-	1,618	11.1	-	
-	-	-	684	13.5	-	5
-	-	-	934	9.3	-	6
-	-	-	459	11.4	-	
-	-	-	459	11.4	-	28
22,826	15	22,811	22,586	18.4	41.0	西濃
10,875	0	10,875	7,481	11.1	52.6	
389	0	389	8
10,487	-	10,487	13
-	-	-	-	19
3,031	0	3,031	5,491	23.9	27.1	
-	-	-	-	9
-	-	-	-	10
3,031	0	3,031	11
1,831	15	1,816	3,072	32.2	25.3	
1,831	15	1,816	3,072	32.2	25.3	12
7,089	0	7,088	2,648	8.5	66.6	
3,287	0	3,286	1,678	13.0	57.6	14
3,802	-	3,802	970	3.2	77.2	15
-	-	-	3,894	34.3	-	
-	-	-	1,218	35.1	-	16
-	-	-	1,353	39.4	-	17
-	-	-	1,323	27.1	-	18
75,551	5,566	69,985	8,891	3.7	86.2	揖斐
75,551	5,566	69,985	8,891	3.7	86.2	
73,441	5,566	67,876	5,485	1.8	91.4	
...	...	2,114	20
...	...	6,117	21
...	...	10,377	24
...	...	8,789	25
...	...	27,986	26
...	...	12,493	27
552	-	552	1,905	28.2	16.1	22
1,558	0	1,558	1,501	21.2	40.1	23
47,493	747	46,746	9,701	3.0	80.6	中濃
38,259	404	37,855	7,386	3.4	81.0	
...	...	4,047	38
...	...	3,537	40
...	...	17,920	41
...	...	1,984	42
...	...	5,855	43
...	...	4,512	44
9,235	343	8,892	2,314	1.3	78.9	39

〔注〕 国有林面積には「官行造林地」が含まれている。詳細はP28以降を参照。
 国立大学法人 岐阜大学の演習林は、H16までは国有林に、H17からは民有林に計上。

(2) 土地(続き)

郡市町村	総土地面積	農地(経営耕地)面積			
		合計	田	畑	樹園地
郡上	103,075	1,567	1,071	473	24
郡上市	103,075	1,567	1,071	473	24
(45)八幡町
(46)大和町
(47)白鳥町
(48)高鷲村
(49)美並村
(50)明宝村
(51)和良村
可茂	83,417	2,669	1,889	491	287
52美濃加茂市	7,481	675	437	137	100
可児市	8,757	539	425	93	22
(53)可児市
(62)兼山町
加茂郡	61,510	1,249	841	242	164
54坂祝町	1,287	120	73	44	4
55富加町	1,682	218	167	43	7
56川辺町	4,116	150	106	41	3
57七宗町	9,047	68	54	11	3
58八百津町	12,879	171	125	34	12
59白川町	23,790	389	258	47	83
60東白川村	8,709	133	58	22	52
可児郡	5,669	206	186	19	1
61御嵩町	5,669	206	186	19	1
東濃	38,213	467	363	90	14
多治見市	9,125	79	52	23	4
(63)多治見市
(66)笠原町
64瑞浪市	17,486	332	261	62	9
65土岐市	11,602	56	50	5	1
恵那	118,069	4,083	3,210	715	159
中津川市	67,645	2,094	1,706	289	99
(67)中津川市
(69)坂下町
(70)川上村
(71)加子母村
(72)付知町
(73)福岡町
(74)蛭川村
(長野県)山口村
恵那市	50,424	1,989	1,504	426	60
(68)恵那市
(75)岩村町
(76)山岡町
(77)明智町
(78)串原村
(79)上矢作町
下呂	85,121	543	428	104	11
下呂市	85,121	543	428	104	11
(80)萩原町
(81)小坂町
(82)下呂町
(83)金山町
(84)馬瀬村
飛騨	332,678	4,112	2,858	1,081	174
高山市	217,761	3,265	2,190	928	148
(85)高山市
(86)丹生川村	...	1,179	751	381	46
(87)清見村	...	626	402	224	1
(88)荘川村	...	240	174	65	1
(90)宮村	...	106	79	27	0
(91)久々野町	...	119	83	35	0
(92)朝日村	...	208	87	63	58
(93)高根村	...	141	93	47	0
(95)国府町	...	23	1	22	-
(99)上宝村	...	469	388	47	34
飛騨市	79,253	156	132	17	7
(94)古川町	...	753	618	109	26
(96)河合村
(97)宮川村
(98)神岡町
大野郡	35,664	94	50	44	-
89白川村	35,664	94	50	44	-

[資料] 「総土地面積」は県統計課「平成30年岐阜県統計書」(平成28年10月1日現在)
「農地面積」は農林水産省「2015年農林業センサス」(平成27年2月1日現在)
「国有林」のうち林野庁所管は中部森林管理局調べ、林野庁所管外、「民有林」は県林政課調べ
[注] 「総土地面積」欄の※は境界未定のため昭和62年10月1日現在の数値である。
四捨五入の関係で県計値と市町村内訳の合計値が一致しない場合がある。

単位：面積(ha)比率(%)

合計	森林面積		その他	比率		市町村
	国有林	民有林		農地	森林	
92,398	2,468	89,930	9,110	1.5	89.6	郡上
92,398	2,468	89,930	9,110	1.5	89.6	
...	...	22,051	45
...	...	13,635	46
...	...	16,198	47
...	...	7,491	48
...	...	6,988	49
...	...	14,425	50
...	...	9,142	51
60,972	2,110	58,862	19,776	3.2	73.1	可茂
2,946	-	2,946	3,860	9.0	39.4	52
3,342	0	3,342	4,876	6.2	38.2	
3,172	0	3,172	53
169	0	169	62
51,333	2,059	49,274	8,928	2.0	83.5	
464	-	464	703	9.3	36.0	54
645	-	645	819	13.0	38.3	55
2,859	0	2,859	1,107	3.6	69.5	56
8,265	1,508	6,757	714	0.8	91.4	57
10,296	147	10,149	2,412	1.3	79.9	58
20,985	-	20,985	2,416	1.6	88.2	59
7,820	404	7,416	756	1.5	89.8	60
3,351	51	3,300	2,112	3.6	59.1	
3,351	51	3,300	2,112	3.6	59.1	61
24,218	449	23,770	13,528	1.2	63.4	東濃
4,431	208	4,223	4,615	0.9	48.6	
...	...	3,758	63
...	...	465	66
12,222	241	11,981	4,932	1.9	69.9	64
7,566	0	7,566	3,980	0.5	65.2	65
93,127	21,124	72,003	20,859	3.5	78.9	恵那
54,136	16,330	37,806	11,415	3.1	80.0	
...	...	12,713	67
...	...	2,219	69
...	...	1,478	70
...	...	5,595	71
...	...	4,312	72
...	...	6,530	73
...	...	3,388	74
...	...	1,572	
38,991	4,794	34,197	9,444	3.9	77.3	
...	...	11,493	68
...	...	1,858	75
...	...	4,348	76
...	...	5,417	77
...	...	3,010	78
...	...	8,071	79
78,277	22,878	55,400	6,301	0.6	92.0	下呂
78,277	22,878	55,400	6,301	0.6	92.0	
...	...	10,781	80
...	...	8,068	81
...	...	15,422	82
...	...	14,797	83
...	...	6,331	84
308,586	117,275	191,311	19,980	1.2	92.8	飛騨
200,531	80,843	119,688	13,965	1.5	92.1	
...	...	9,726	85
...	...	15,672	86
...	...	20,753	87
...	...	14,996	88
...	...	3,169	90
...	...	8,000	91
...	...	9,406	92
...	...	11,142	93
...	...	6,996	95
...	...	19,828	99
74,097	17,635	56,463	4,403	1.0	93.5	
...	...	7,335	94
...	...	12,658	96
...	...	14,418	97
...	...	22,052	98
33,958	18,797	15,160	1,612	0.3	95.2	
33,958	18,797	15,160	1,612	0.3	95.2	89

〔注〕 国有林面積には「官行造林地」が含まれている。詳細はP28以降を参照。
 国立大学法人 岐阜大学の演習林は、H16までは国有林に、H17からは民有林に計上。

(3) 所得(経済活動別市町村内総生産)

単位:金額(千円)、構成比(%)

郡市町村	総生産額	林業総生産		第1次産業	第2次産業	第3次産業	輸入税等(控除)	市町村
		林業総生産	構成比					
平成24年度	7,188,886,965	7,069,840	0.10	69,599,831	2,308,335,144	4,810,951,989	45,134,585	平24
平成25年度	7,120,728,310	7,091,509	0.10	66,137,014	2,269,896,746	4,784,694,550	50,258,865	平25
平成26年度	7,268,416,047	7,375,123	0.10	59,429,289	2,384,924,668	4,824,062,090	77,271,272	平26
平成27年度	7,488,620,322	7,043,965	0.09	64,125,430	2,499,038,234	4,925,456,658	65,569,122	平27
平成28年度	7,592,622,900	7,667,900	0.10	69,223,349	2,591,042,515	4,932,357,036	29,174,648	平28
岐阜	2,963,727,676	487,001	0.02	13,840,629	729,286,251	2,220,600,796	11,388,122	岐阜
岐阜市	1,589,097,355	20,427	0.00	5,377,199	179,885,482	1,403,834,673	6,106,105	
(1岐阜市)	1
(7柳津町)	7
2羽島市	172,760,860	3,172	0.00	1,363,349	40,154,194	131,243,317	663,833	2
各務原市	644,873,680	8,889	0.00	1,603,451	333,837,017	309,433,212	2,477,927	
(3各務原市)	3
(4川島町)	4
山県市	72,830,940	248,162	0.34	1,441,905	29,675,444	41,713,591	279,853	
(35高富町)	35
(36伊自良村)	36
(37美山町)	37
瑞穂市	156,569,782	-	-	702,823	51,147,053	104,719,905	601,619	
(30穂積町)	30
(31巢南町)	31
本巣市	114,568,340	206,351	0.18	2,766,682	47,558,019	64,243,639	440,229	
(29本巣町)	29
(32真正町)	32
(33糸貫町)	33
(34根尾村)	34
羽島郡	170,575,073	-	-	450,292	40,963,288	129,161,492	655,435	
5岐南町	96,504,524	-	-	247,494	21,342,889	74,914,141	370,819	5
6笠松町	74,070,549	-	-	202,798	19,620,399	54,247,351	284,616	6
本巣郡	42,451,647	-	-	134,928	6,065,754	36,250,966	163,120	
28北方町	42,451,647	-	-	134,928	6,065,754	36,250,966	163,120	28
西濃	1,207,439,771	166,474	0.01	12,421,011	511,642,942	683,375,817	4,639,586	西濃
大垣市	675,894,667	69,884	0.01	2,933,739	233,111,449	439,849,479	2,597,125	
(8大垣市)	8
(13上石津町)	13
(19墨俣町)	19
海津市	108,701,887	14,574	0.01	4,632,376	36,192,438	67,877,074	417,687	
(9海津町)	9
(10平田町)	10
(11南濃町)	11
養老郡	94,344,313	10,319	0.01	1,512,172	41,152,959	51,679,181	362,518	
12養老町	94,344,313	10,319	0.01	1,512,172	41,152,959	51,679,181	362,518	12
不破郡	134,700,606	69,906	0.05	798,408	76,209,761	57,692,437	517,587	
14垂井町	103,345,135	23,684	0.02	611,786	56,664,176	46,069,172	397,104	14
15関ヶ原町	31,355,471	46,222	0.15	186,621	19,545,585	11,623,265	120,483	15
安八郡	193,798,298	1,792	0.00	2,544,316	124,976,335	66,277,646	744,670	
16神戸町	82,028,167	1,564	0.00	1,118,439	54,275,593	26,634,134	315,193	16
17輪之内町	44,337,902	-	-	782,521	25,606,659	17,948,722	170,368	17
18安八町	67,432,229	228	0.00	643,356	45,094,083	21,694,790	259,108	18
揖斐	214,591,399	320,360	0.15	4,327,756	94,474,187	115,789,457	824,567	揖斐
揖斐郡	214,591,399	320,360	0.15	4,327,756	94,474,187	115,789,457	824,567	
揖斐川町	81,407,630	307,501	0.38	2,095,615	32,467,514	46,844,501	312,809	
(20揖斐川町)	20
(21谷汲村)	21
(24春日村)	24
(25久瀬村)	25
(26藤橋村)	26
(27坂内村)	27
22大野町	58,597,086	945	0.00	977,098	24,126,237	33,493,751	225,159	22
23池田町	74,586,684	11,914	0.02	1,255,043	37,880,436	35,451,204	286,599	23
中濃	467,946,875	407,162	0.09	2,737,516	238,242,638	226,966,721	1,798,086	中濃
関市	369,357,772	327,758	0.09	2,336,990	180,703,094	186,317,689	1,419,257	
(38関市)	38
(40洞戸村)	40
(41板取村)	41
(42武芸川町)	42
(43武儀町)	43
(44上之保村)	44
39美濃市	98,589,103	79,404	0.08	400,527	57,539,545	40,649,032	378,829	39

〔資料〕 県統計課「岐阜県の市町村民経済計算(平成28年度)」(令和元年9月公表)

〔注〕 第1次、第2次、第3次産業の区分は次のとおりである。

第1次産業 - 農業、林業、水産業

第2次産業 - 鉱業、製造業、建設業

第3次産業 - 電気・ガス・水道・廃棄物処理業、卸売・小売業、運輸・郵便業、宿泊・飲食サービス業、情報通信業、金融・保険業、不動産業、専門・科学技術、業務支援サービス業、公務、教育、保健衛生・社会事業、その他のサービス

(3) 所得(経済活動別市町村内総生産) (続き)

単位: 金額(千円)、構成比(%)

郡市町村	総生産額	林業総生産		第1次産業	第2次産業	第3次産業	輸入税等(控除)	市町村
		総生産額	構成比					
郡 上	149,403,923	938,283	0.63	3,275,521	52,259,577	93,868,825	574,084	郡上
郡 上 市	149,403,923	938,283	0.63	3,275,521	52,259,577	93,868,825	574,084	
(45 八幡町)	45
(46 大和町)	46
(47 白鳥町)	47
(48 高鷺村)	48
(49 美並村)	49
(50 明宝村)	50
(51 和良村)	51
可 茂	860,471,339	1,612,935	0.19	6,050,570	408,585,740	445,835,029	3,306,361	可茂
52 美濃加茂市	210,854,609	11,022	0.01	1,361,929	84,367,823	125,124,857	810,209	52
可 児 市	384,393,497	14,376	0.00	635,863	180,455,883	203,301,751	1,477,032	
(53 可児市)	53
(62 兼山町)	62
加 茂 郡	190,823,055	1,568,343	0.82	3,826,711	99,709,287	87,287,057	733,237	
54 坂祝町	38,988,592	688	0.00	231,629	24,803,777	13,953,187	149,814	54
55 富加町	27,517,491	1,583	0.01	353,540	19,239,538	7,924,413	105,736	55
56 川辺町	33,613,579	16,709	0.05	355,173	16,924,305	16,334,101	129,160	56
57 七宗町	12,581,957	81,457	0.65	210,476	5,054,076	7,317,404	48,346	57
58 八百津町	47,570,059	74,339	0.16	432,854	25,424,447	21,712,758	182,788	58
59 白川町	23,141,204	173,030	0.75	703,078	5,979,923	16,458,203	88,920	59
60 東白川村	7,410,174	1,220,538	16.47	1,539,961	2,283,222	3,586,991	28,474	60
可 児 郡	74,400,177	19,193	0.03	226,067	44,052,746	30,121,364	285,883	
61 御嵩町	74,400,177	19,193	0.03	226,067	44,052,746	30,121,364	285,883	61
東 濃	626,268,133	151,379	0.02	2,819,238	159,348,539	464,100,356	2,406,435	東濃
多 治 見 市	326,746,344	24,661	0.01	317,801	59,840,001	266,588,542	1,255,523	
(63 多治見市)	63
(66 笠原町)	66
64 瑞浪市	114,719,423	72,946	0.06	2,230,102	32,694,395	79,794,927	440,809	64
65 土岐市	184,802,366	53,772	0.03	271,335	66,814,143	117,716,888	710,103	65
恵 那	510,477,407	915,922	0.18	8,100,552	219,221,575	283,155,279	1,961,509	恵那
中 津 川 市	318,805,455	509,887	0.16	5,565,758	149,930,720	163,308,976	1,225,010	
(67 中津川市)	67
(69 坂下町)	69
(70 川上村)	70
(71 加子母村)	71
(72 付知町)	72
(73 福岡町)	73
(74 蛭川村)	74
(長野県山口村)	
恵 那 市	191,671,952	406,034	0.21	2,534,794	69,290,855	119,846,303	736,499	
(68 恵那市)	68
(75 岩村町)	75
(76 山岡町)	76
(77 明智町)	77
(78 串原村)	78
(79 上矢作町)	79
下 呂	123,356,054	916,759	0.74	2,217,080	36,017,321	85,121,653	473,996	下呂
下 呂 市	123,356,054	916,759	0.74	2,217,080	36,017,321	85,121,653	473,996	
(80 萩原町)	80
(81 小坂町)	81
(82 下呂町)	82
(83 金山町)	83
(84 馬瀬村)	84
飛 驒	468,940,324	1,751,626	0.37	13,433,475	141,963,746	313,543,103	1,801,903	飛驒
高 山 市	358,582,955	1,398,134	0.39	11,314,847	97,865,338	249,402,770	1,377,855	
(85 高山市)	85
(86 丹生川村)	86
(87 清見村)	87
(88 荘川村)	88
(90 宮村)	90
(91 久々野町)	91
(92 朝日村)	92
(93 高根村)	93
(95 国府町)	95
(99 上宝村)	99
飛 驒 市	96,055,314	322,882	0.34	2,038,746	40,724,141	53,292,428	369,092	
(94 古川町)	94
(96 河合村)	96
(97 宮川村)	97
(98 神岡町)	98
大 野 郡	14,302,054	30,610	0.21	79,882	3,374,267	10,847,905	54,956	
89 白川村	14,302,054	30,610	0.21	79,882	3,374,267	10,847,905	54,956	89

2. 森林の概況

(1) 所有形態別森林面積

年度・郡市町村	総計	国 有 林					民 有		
		合計	林 野 庁			林野庁 所管外	合計	公 有	
			小計	直営林	官行造林地			小計	県
平成26年度	863,165	179,735	179,650	173,701	5,949	85	683,430	85,986	19,976
平成27年度	862,924	179,173	179,088	173,701	5,387	85	683,751	85,878	19,907
平成28年度	862,647	178,671	178,586	173,313	5,273	85	683,975	87,096	19,852
平成29年度	862,245	178,399	178,314	173,285	5,029	85	683,846	87,258	19,749
平成30年度	862,180	178,363	178,279	173,285	4,994	84	683,817	87,152	19,726
岐 阜	58,732	5,731	5,664	5,427	237	67	53,000	2,527	309
岐 阜 市	6,050	220	196	196	-	24	5,830	255	3
(1 岐 阜 市)	-	24	5,830	255	3
(7 柳 津 町)	-	-	-	-	-
2 羽 島 市	-	-	-	-	-	-	-	-	-
各 務 原 市	1,761	43	-	-	-	43	1,718	195	6
(3 各 務 原 市)	-	-	-	...	1,701	195	6
(4 川 島 町)	-	-	-	...	17	1	-
山 県 市	18,632	655	655	511	144	-	17,977	962	146
(35 高 富 町)	-	2,322	4	-
(36 伊 自 良 村)	-	1,769	21	20
(37 美 山 町)	-	13,887	938	126
瑞 穂 市	-	-	-	-	-	-	-	-	-
(30 穂 積 町)	-	-	-	-	-	-	-	-	-
(31 巢 南 町)	-	-	-	-	-	-	-	-	-
本 巢 市	32,288	4,813	4,813	4,720	93	-	27,475	1,115	154
(29 本 巢 町)	-	3,873	13	1
(32 真 正 町)	-	-	-	-
(33 糸 貫 町)	-	38	0	-
(34 根 尾 村)	-	23,565	1,102	153
羽 島 郡	-	-	-	-	-	-	-	-	-
5 岐 南 町	-	-	-	-	-	-	-	-	-
6 笠 松 町	-	-	-	-	-	-	-	-	-
本 巢 郡	-	-	-	-	-	-	-	-	-
28 北 方 町	-	-	-	-	-	-	-	-	-
西 濃	22,826	15	-	-	-	15	22,811	2,276	270
大 垣 市	10,875	0	-	-	-	0	10,875	1,662	226
(8 大 垣 市)	389	0	-	-	-	0	389	1	0
(13 上 石 津 町)	10,487	-	-	-	-	-	10,487	1,661	225
(19 墨 俣 町)	-	-	-	-	-	-	-	-	-
海 津 市	3,031	0	-	-	-	0	3,031	295	2
(9 海 津 町)	-	-	-	-	-	-	-	-	-
(10 平 田 町)	-	-	-	-	-	-	-	-	-
(11 南 濃 町)	3,031	0	-	-	-	0	3,031	295	2
養 老 郡	1,831	15	-	-	-	15	1,816	64	24
12 養 老 町	1,831	15	-	-	-	15	1,816	64	24
不 破 郡	7,089	0	-	-	-	0	7,088	256	18
14 垂 井 町	3,287	0	-	-	-	0	3,286	7	2
15 関ヶ原町	3,802	-	-	-	-	-	3,802	249	16
安 八 郡	-	-	-	-	-	-	-	-	-
16 神 戸 町	-	-	-	-	-	-	-	-	-
17 輪 之 内 町	-	-	-	-	-	-	-	-	-
18 安 八 町	-	-	-	-	-	-	-	-	-
揖 斐	75,551	5,566	5,566	5,239	327	0	69,985	21,550	13,867
揖 斐 郡	75,551	5,566	5,566	5,239	327	0	69,985	21,550	13,867
揖 斐 川 町	73,441	5,566	5,566	5,239	327	-	67,876	21,537	13,866
(20 揖 斐 川 町)	-	2,114	578	0
(21 谷 汲 村)	-	6,117	530	121
(24 春 日 村)	-	10,377	444	217
(25 久 瀬 村)	-	8,789	2,343	101
(26 藤 橋 村)	-	27,986	15,475	13,015
(27 坂 内 村)	-	12,493	2,168	412
22 大 野 町	552	-	-	-	-	-	552	8	0
23 池 田 町	1,558	0	-	-	-	0	1,558	5	0
中 濃	47,493	747	747	534	213	0	46,746	2,777	230
関 市	38,259	404	404	328	76	0	37,855	2,450	195
(38 関 市)	-	4,047	185	88
(40 洞 戸 村)	-	3,537	148	1
(41 板 取 村)	-	17,920	1,296	90
(42 武 芸 川 町)	0	1,984	7	0
(43 武 儀 町)	0	5,855	498	2
(44 上 之 保 村)	-	4,512	316	13
39 美 濃 市	9,235	343	343	206	137	-	8,892	327	36

[資料] 国有林のうち林野庁所管は中部森林管理局調べ
林野庁所管外、民有林は県林政課調べ

単位：面積(ha)

有		林									市町村
市町村	財産区	小計	慣行共有	森林研究整備機構	公社	組合	社寺	会社	個人	その他	
50,212	15,797	597,444	18,680	22,339	26,309	14,360	14,301	52,646	378,608	70,201	平26
50,356	15,615	597,872	19,568	22,275	26,543	14,349	14,352	53,072	377,207	70,506	平27
50,493	16,751	596,879	20,210	22,358	26,542	14,670	14,378	53,379	374,855	70,487	平28
50,684	16,826	596,588	20,215	22,524	26,548	14,417	14,396	53,423	374,230	70,835	平29
50,563	16,863	596,665	19,830	22,847	26,593	14,360	14,355	54,209	372,015	72,456	平30
1,311	906	50,473	1,153	3,890	1,463	1,033	1,438	6,918	27,844	6,735	岐阜
194	58	5,575	267	-	56	71	391	295	3,492	1,003	1
194	58	5,575	267	-	56	71	391	295	3,492	1,003	7
-	-	-	-	-	-	-	-	-	-	-	2
-	-	-	-	-	-	-	-	-	-	-	-
189	-	1,523	26	-	-	1	96	163	646	592	3
189	-	1,506	26	-	-	1	95	150	644	591	4
1	-	17	0	-	-	-	1	12	2	1	-
23	793	17,015	501	193	324	666	537	562	10,818	3,412	35
4	-	2,318	214	-	13	5	147	73	1,656	210	36
1	-	1,748	2	-	137	607	71	5	680	246	37
19	793	12,949	286	193	173	55	319	484	8,482	2,957	-
-	-	-	-	-	-	-	-	-	-	-	30
-	-	-	-	-	-	-	-	-	-	-	31
905	56	26,361	358	3,696	1,084	294	414	5,898	12,888	1,728	29
10	1	3,860	0	545	501	182	75	176	1,930	451	32
-	-	-	-	-	-	-	-	-	-	-	33
0	-	37	-	-	-	-	9	13	8	8	34
894	54	22,464	358	3,151	583	112	330	5,709	10,951	1,269	5
-	-	-	-	-	-	-	-	-	-	-	6
-	-	-	-	-	-	-	-	-	-	-	-
-	-	-	-	-	-	-	-	-	-	-	28
563	1,443	20,535	851	1,072	599	164	827	648	13,811	2,562	西濃
409	1,027	9,214	315	845	391	0	188	174	5,549	1,752	8
1	-	388	-	-	-	0	22	4	346	16	13
408	1,027	8,826	315	845	391	-	166	171	5,203	1,736	19
-	-	-	-	-	-	-	-	-	-	-	9
16	277	2,737	397	113	95	34	248	85	1,262	501	10
-	-	-	-	-	-	-	-	-	-	-	11
16	277	2,737	397	113	95	34	248	85	1,262	501	35
39	-	1,752	34	105	-	129	140	145	1,164	35	35
39	-	1,752	34	105	-	129	140	145	1,164	35	12
99	138	6,833	105	9	113	-	251	244	5,837	274	14
5	-	3,280	6	-	77	-	154	111	2,811	120	15
94	138	3,553	99	9	36	-	97	133	3,026	154	16
-	-	-	-	-	-	-	-	-	-	-	17
-	-	-	-	-	-	-	-	-	-	-	18
-	-	-	-	-	-	-	-	-	-	-	-
6,381	1,301	48,435	3,323	3,426	7,031	1,519	3,148	1,668	19,730	8,591	揖斐
6,381	1,301	48,435	3,323	3,426	7,031	1,519	3,148	1,668	19,730	8,591	20
6,369	1,301	46,339	3,104	3,170	6,925	962	3,055	1,642	18,925	8,556	21
473	105	1,536	409	0	563	-	66	52	409	36	21
62	346	5,587	55	451	283	0	512	222	3,392	674	24
227	-	9,933	29	1,233	191	799	319	771	5,790	801	25
1,392	849	6,446	1,363	215	1,661	163	162	290	2,458	135	26
2,459	1	12,511	304	951	2,454	-	214	151	2,423	6,014	27
1,755	-	10,325	943	320	1,774	-	1,781	157	4,453	896	22
8	-	544	35	-	0	-	74	21	398	15	23
5	-	1,553	184	256	106	557	19	4	406	20	-
1,780	766	43,970	662	1,689	895	214	1,410	3,080	31,074	4,946	中濃
1,734	522	35,404	431	1,155	445	207	939	2,499	25,464	4,265	38
74	22	3,862	32	-	10	4	273	380	2,414	749	40
147	-	3,389	0	82	109	-	105	321	2,508	263	41
1,205	-	16,624	239	883	220	141	130	1,565	11,910	1,535	42
2	5	1,976	31	142	46	1	222	14	683	839	43
2	495	5,357	127	48	46	60	147	215	4,250	465	44
303	-	4,196	2	1	15	0	62	5	3,699	414	47
47	244	8,565	231	534	450	7	471	582	5,610	681	39

〔注〕 森林所有形態別による集計。
 私有林の「その他」欄に学校有林、記名及びその他共有林等を含め集計。
 森林研究整備機構→H15～H19「緑資源機構」、H20～H28「森林総合研究所」、H29～「森林研究・整備機構」。

(1) 所有形態別森林面積 (続き)

郡市町村	総計	国 有 林					民 有		
		合計	林 野 庁		林野庁 所管外	合計	公 有		
			小計	直営林			官行造林地	小計	県
郡 上	92,398	2,468	2,468	1,320	1,148	-	89,930	8,135	416
郡 上 市	92,398	2,468	2,468	1,320	1,148	-	89,930	8,135	416
(45 八幡町)	-	22,051	493	66
(46 大和町)	-	13,635	860	17
(47 白鳥町)	-	16,198	3,009	120
(48 高鷺村)	-	7,491	498	4
(49 美並村)	-	6,988	381	1
(50 明宝村)	-	14,425	2,049	208
(51 和良村)	-	9,142	845	1
可 茂	60,972	2,110	2,110	1,912	198	0	58,862	4,534	272
52 美濃加茂市	2,946	-	-	-	-	-	2,946	185	69
可 児 市	3,342	0	-	-	-	0	3,342	498	33
(53 可児市)	3,172	0	-	-	-	0	3,172	391	33
(62 兼山町)	169	0	-	-	-	0	169	107	-
加 茂 郡	51,333	2,059	2,059	1,912	147	0	49,274	2,889	52
54 坂祝町	464	-	-	-	-	-	464	1	-
55 富加町	645	-	-	-	-	-	645	15	0
56 川辺町	2,859	0	-	-	-	0	2,859	173	11
57 七宗町	8,265	1,508	1,508	1,508	-	0	6,757	610	1
58 八百津町	10,296	147	147	-	147	-	10,149	1,235	7
59 白川町	20,985	-	-	-	-	-	20,985	485	32
60 東白川村	7,820	404	404	404	-	-	7,416	369	0
可 児 郡	3,351	51	51	-	51	-	3,300	963	118
61 御嵩町	3,351	51	51	-	51	-	3,300	963	118
東 濃	24,218	449	448	230	218	0	23,770	5,556	23
多 治 見 市	4,431	208	208	-	208	0	4,223	1,066	2
(63 多治見市)	-	...	0	3,758	728	2
(66 笠原町)	-	...	-	465	338	0
64 瑞浪市	12,222	241	241	230	10	0	11,981	1,581	7
65 土岐市	7,566	0	-	-	-	0	7,566	2,908	15
恵 那	93,127	21,124	21,124	20,847	277	0	72,003	13,732	545
中 津 川 市	54,136	16,330	16,330	16,082	247	0	37,806	9,463	503
(67 中津川市)	0	12,713	1,726	91
(69 坂下町)	-	2,219	413	4
(70 川上村)	-	1,478	821	0
(71 加子母村)	-	5,595	1,257	293
(72 付知町)	-	4,312	665	89
(73 福岡町)	-	6,530	2,294	25
(74 蛭川村)	-	3,388	1,615	1
(長野県 山口村)	-	1,572	673	-
恵 那 市	38,991	4,794	4,794	4,765	29	-	34,197	4,269	41
(68 恵那市)	-	11,493	960	33
(75 岩村町)	-	1,858	595	-
(76 山岡町)	-	4,348	463	2
(77 明智町)	-	5,417	594	2
(78 串原村)	-	3,010	252	5
(79 上矢作町)	-	8,071	1,406	1
下 呂	78,277	22,878	22,877	21,931	946	0	55,400	3,402	1,356
下 呂 市	78,277	22,878	22,877	21,931	946	0	55,400	3,402	1,356
(80 萩原町)	-	10,781	985	585
(81 小坂町)	-	8,068	701	173
(82 下呂町)	-	15,422	928	267
(83 金山町)	0	14,797	484	255
(84 馬瀬村)	-	6,331	304	76
飛 騨	308,586	117,275	117,274	115,844	1,430	0	191,311	22,662	2,437
高 山 市	200,531	80,843	80,842	80,235	607	0	119,688	9,740	2,135
(85 高山市)	-	9,726	436	45
(86 丹生川村)	-	15,672	1,404	104
(87 清見村)	-	20,753	1,177	522
(88 荘川村)	-	14,996	1,149	56
(90 宮村)	-	3,169	1,690	8
(91 久々野町)	-	8,000	1,048	615
(92 朝日村)	0	9,406	515	243
(93 高根村)	-	11,142	1,470	507
(95 国府町)	-	6,996	113	20
(99 上宝村)	-	19,828	737	14
飛 騨 市	74,097	17,635	17,635	16,812	823	-	56,463	5,998	302
(94 古川町)	-	7,335	381	7
(96 河合村)	-	12,658	1,527	87
(97 宮川村)	-	14,418	1,031	126
(98 神岡町)	-	22,052	3,059	83
大 野 郡	33,958	18,797	18,797	18,797	-	-	15,160	6,925	0
89 白川村	33,958	18,797	18,797	18,797	-	-	15,160	6,925	0

[資料] 国有林のうち林野庁所管は中部森林管理局調べ
林野庁所管外、民有林は県林政課調べ

単位：面積(ha)

有		林									市町村
市町村	財産区	小計	慣行共有	森林研究整備機構	公社	組合	社寺	会社	個人	その他	
1,273	6,446	81,795	1,550	3,507	3,088	873	510	11,420	57,819	3,028	郡上
1,273	6,446	81,795	1,550	3,507	3,088	873	510	11,420	57,819	3,028	
427	-	21,558	27	764	436	141	108	1,819	17,708	555	45
602	241	12,775	138	714	1,171	3	27	2,895	7,136	692	46
76	2,813	13,189	199	916	435	3	291	1,997	8,865	484	47
84	410	6,993	24	154	-	3	14	1,063	5,517	219	48
73	308	6,607	648	5	110	3	33	282	5,144	381	49
10	1,832	12,375	491	703	716	640	27	1,881	7,574	344	50
2	842	8,297	22	252	220	81	9	1,483	5,875	354	51
3,499	763	54,327	212	176	1,005	848	1,271	2,879	43,542	4,395	可茂
17	100	2,761	15	-	85	14	113	134	1,997	403	52
183	282	2,844	46	10	8	268	95	795	1,275	348	
76	282	2,782	46	10	-	267	91	778	1,247	342	53
107	-	62	-	-	8	1	3	17	28	6	62
2,455	382	46,385	112	55	906	562	910	1,741	38,872	3,227	
1	-	462	15	-	-	-	14	51	225	157	54
14	-	630	16	-	-	0	63	95	395	61	55
162	-	2,686	5	-	12	68	185	208	1,884	324	56
266	344	6,146	22	23	8	-	60	178	5,292	564	57
1,190	38	8,914	19	26	143	484	164	308	7,033	736	58
452	-	20,500	34	6	399	9	418	648	17,804	1,181	59
369	-	7,047	-	-	344	1	5	253	6,239	204	60
845	-	2,337	39	111	6	4	153	209	1,398	417	
845	-	2,337	39	111	6	4	153	209	1,398	417	61
4,496	1,037	18,214	789	255	128	2,532	625	2,020	9,117	2,747	東濃
903	161	3,156	199	-	-	5	220	654	1,464	615	
565	161	3,030	199	-	-	5	215	636	1,397	579	63
338	-	126	-	-	-	-	5	18	67	37	66
747	828	10,400	129	68	107	1,795	267	1,055	5,437	1,541	64
2,846	48	4,658	461	187	21	732	139	311	2,216	591	65
9,557	3,630	58,271	2,512	226	1,353	4,946	652	2,246	41,701	4,636	恵那
6,195	2,765	28,343	2,059	179	1,337	1,391	302	1,254	20,332	1,489	
1,130	505	10,987	1,639	18	460	1,372	157	480	6,152	709	67
286	123	1,806	10	-	1	3	6	98	1,614	74	69
821	-	657	6	-	142	0	10	2	476	22	70
964	-	4,338	322	5	202	5	18	158	3,488	141	71
571	5	3,647	20	-	340	3	30	105	3,097	52	72
136	2,132	4,236	52	156	191	0	49	205	3,283	300	73
1,614	-	1,773	7	-	-	-	21	201	1,422	121	74
673	-	899	2	-	-	8	12	5	801	70	
3,362	865	29,928	453	48	15	3,555	350	992	21,368	3,146	
528	399	10,533	93	-	-	2,316	111	265	7,074	674	68
595	-	1,262	2	-	-	2	41	21	860	337	75
380	81	3,886	8	-	15	0	119	133	2,925	685	76
528	64	4,823	78	-	-	0	45	454	3,622	624	77
247	-	2,758	5	48	-	0	20	100	2,301	284	78
1,083	321	6,665	266	-	-	1,237	14	19	4,586	543	79
1,477	569	51,997	1,082	1,578	1,602	418	398	3,162	38,371	5,386	下呂
1,477	569	51,997	1,082	1,578	1,602	418	398	3,162	38,371	5,386	
399	1	9,796	562	235	217	20	120	317	7,257	1,069	80
529	-	7,367	37	564	73	78	14	232	3,977	2,390	81
155	506	14,494	292	256	421	41	131	931	11,677	745	82
166	63	14,313	37	323	655	259	67	1,330	10,638	1,003	83
228	-	6,027	154	199	236	19	67	352	4,822	178	84
20,224	1	168,649	7,697	7,027	9,430	1,812	4,076	20,169	89,007	29,430	飛驒
7,604	1	109,948	1,720	4,199	6,414	1,339	2,579	13,019	61,055	19,623	
390	1	9,290	56	384	427	334	277	712	5,840	1,260	85
1,300	-	14,268	95	698	438	49	169	1,025	9,769	2,024	86
655	-	19,576	602	506	1,196	443	858	2,023	10,226	3,721	87
1,093	-	13,847	422	620	626	4	542	1,367	5,860	4,406	88
1,681	-	1,479	4	111	30	-	186	29	1,064	55	90
433	-	6,953	274	515	476	7	284	224	4,342	831	91
272	-	8,890	12	223	1,058	150	12	751	5,364	1,320	92
963	-	9,672	72	219	1,368	18	11	1,969	4,406	1,609	93
93	-	6,882	165	354	170	84	101	429	4,462	1,117	95
724	-	19,091	17	571	626	250	136	4,490	9,722	3,280	99
5,696	-	50,465	3,862	2,513	2,839	473	1,459	6,097	25,409	7,813	
373	-	6,955	407	487	296	95	66	357	4,377	869	94
1,440	-	11,131	3,272	617	464	3	128	840	4,803	1,003	96
906	-	13,387	66	821	1,088	23	135	3,555	6,007	1,690	97
2,977	-	18,993	116	588	990	351	1,131	1,345	10,222	4,251	98
6,924	-	8,236	2,115	315	177	1	38	1,053	2,543	1,994	
6,924	-	8,236	2,115	315	177	1	38	1,053	2,543	1,994	89

〔注〕 森林所有形態別による集計。
 私有林の「その他」欄に学校有林、記名及びその他共有林等を含め集計。
 森林研究整備機構→H15～H19「緑資源機構」、H20～H28「森林総合研究所」、H29～「森林研究・整備機構」。

(2) 所有形態別森林蓄積

年度・郡市町村	総計	国 有 林					民 有		
		合計	林 野 庁		林野庁 所管外	合計	公 有		
			小計	直営林			官行造林地	小計	県
平成26年度	174,165	28,590	28,587	27,231	1,356	3	145,575	16,810	3,660
平成27年度	175,966	28,538	28,535	27,281	1,254	3	147,428	16,974	3,676
平成28年度	178,332	28,945	28,942	27,688	1,254	3	149,387	17,427	3,696
平成29年度	180,210	29,057	29,055	27,874	1,181	3	151,153	17,668	3,700
平成30年度	181,949	29,093	29,090	27,907	1,184	3	152,856	17,823	3,727
岐 阜	13,543	840	837	782	56	3	12,703	625	114
岐 阜 市	691	23	23	23	-	-	668	30	0
(1 岐 阜 市)	-	-	668	30	0
(7 柳 津 町)	-	-	-	-	-
2 羽 島 市	-	-	-	-	-	-	-	-	-
各 務 原 市	215	3	-	-	-	3	213	18	1
(3 各 務 原 市)	-	-	-	...	212	18	1
(4 川 島 町)	-	-	-	...	1	0	-
山 県 市	5,722	136	136	112	24	-	5,586	326	65
(35 高 富 町)	-	357	0	-
(36 伊 自 良 村)	-	336	6	6
(37 美 山 町)	-	4,893	320	59
瑞 穂 市	-	-	-	-	-	-	-	-	-
(30 穂 積 町)	-	-	-	-	-	-	-	-	-
(31 果 南 町)	-	-	-	-	-	-	-	-	-
本 巢 市	6,914	678	678	646	32	-	6,237	251	48
(29 本 巢 町)	-	864	2	0
(32 真 正 貫 町)	-	-	-	-
(33 系 尾 村)	-	5	0	-
(34 根 尾 村)	-	5,367	249	48
羽 島 郡	-	-	-	-	-	-	-	-	-
5 岐 南 町	-	-	-	-	-	-	-	-	-
6 笠 松 町	-	-	-	-	-	-	-	-	-
本 巢 郡	-	-	-	-	-	-	-	-	-
28 北 方 町	-	-	-	-	-	-	-	-	-
西 濃	4,874	-	-	-	-	-	4,874	422	57
大 垣 市	2,092	-	-	-	-	-	2,092	301	46
(8 大 垣 市)	64	-	-	-	-	-	64	0	0
(13 上 石 津 町)	2,028	-	-	-	-	-	2,028	301	46
(19 墨 俣 町)	-	-	-	-	-	-	-	-	-
海 津 市	517	-	-	-	-	-	517	46	0
(9 海 津 町)	-	-	-	-	-	-	-	-	-
(10 平 田 町)	-	-	-	-	-	-	-	-	-
(11 南 濃 町)	517	-	-	-	-	-	517	46	0
養 老 郡	298	-	-	-	-	-	298	11	5
12 養 老 町	298	-	-	-	-	-	298	11	5
不 破 郡	1,967	-	-	-	-	-	1,967	64	6
14 垂 井 町	690	-	-	-	-	-	690	1	0
15 関 ヶ 原 町	1,278	-	-	-	-	-	1,278	63	6
安 八 郡	-	-	-	-	-	-	-	-	-
16 神 戸 町	-	-	-	-	-	-	-	-	-
17 輪 之 内 町	-	-	-	-	-	-	-	-	-
18 安 八 町	-	-	-	-	-	-	-	-	-
揖 斐	14,801	887	887	791	95	-	13,914	3,716	2,300
揖 斐 郡	14,801	887	887	791	95	-	13,914	3,716	2,300
揖 斐 川 町	14,417	887	887	791	95	-	13,530	3,714	2,300
(20 揖 斐 川 町)	-	405	110	0
(21 谷 波 村)	-	1,373	132	39
(24 春 日 村)	-	2,216	108	65
(25 久 瀬 村)	-	1,942	430	34
(26 藤 橋 村)	-	5,039	2,479	2,030
(27 坂 内 村)	-	2,556	455	132
22 大 野 町	102	-	-	-	-	-	102	1	0
23 池 田 町	282	-	-	-	-	-	282	2	0
中 濃	10,791	190	190	136	54	-	10,600	697	61
関 市	8,815	111	111	87	23	-	8,704	632	54
(38 関 市)	-	647	28	14
(40 洞 戸 村)	-	1,043	53	1
(41 板 取 村)	-	3,911	306	34
(42 武 芸 川 町)	-	446	3	0
(43 武 儀 町)	-	1,418	149	0
(44 上 之 保 村)	-	1,239	93	5
39 美 濃 市	1,976	79	79	49	31	-	1,896	65	7

[資料] 国有林のうち林野庁所管は中部森林管理局調べ
林野庁所管外、民有林は県林政課調べ

単位：蓄積(千m³)

林		有 林									市町村
市町村	財産区	小 計	慣行共有	森林研究整備機構	公 社	組 合	社 寺	会 社	個 人	その他	
9,706	3,443	128,765	3,561	5,100	6,130	2,791	2,793	9,948	85,157	13,286	平26
9,858	3,440	130,454	3,795	5,213	6,372	2,833	2,835	10,148	85,780	13,478	平27
10,021	3,710	131,960	4,019	5,349	6,550	2,951	2,870	10,339	86,419	13,463	平28
10,200	3,768	133,485	4,070	5,527	6,726	2,928	2,901	10,443	87,175	13,715	平29
10,277	3,819	135,033	4,054	5,644	6,898	2,956	2,910	10,733	87,665	14,174	平30
230	281	12,077	225	823	324	211	283	1,404	7,299	1,509	岐阜
22	7	637	40	-	6	3	51	26	399	113	
22	7	637	40	-	6	3	51	26	399	113	1
-	-	-	-	-	-	-	-	-	-	-	7
-	-	-	-	-	-	-	-	-	-	-	2
17	-	195	3	-	-	0	12	17	83	79	
17	-	194	3	-	-	0	12	17	83	79	3
0	-	1	0	-	-	-	0	0	0	0	4
7	254	5,260	116	60	62	141	144	172	3,617	948	
0	-	357	33	-	2	0	23	9	256	33	35
0	-	330	0	-	26	123	15	1	120	44	36
6	254	4,573	83	60	33	18	106	162	3,240	871	37
-	-	-	-	-	-	-	-	-	-	-	
-	-	-	-	-	-	-	-	-	-	-	30
-	-	-	-	-	-	-	-	-	-	-	31
184	19	5,985	65	763	257	67	77	1,188	3,201	368	
1	0	862	0	125	86	42	16	36	453	104	29
-	-	-	-	-	-	-	-	-	-	-	32
0	-	5	-	-	-	-	1	2	1	1	33
182	19	5,118	65	638	170	25	60	1,149	2,747	264	34
-	-	-	-	-	-	-	-	-	-	-	
-	-	-	-	-	-	-	-	-	-	-	5
-	-	-	-	-	-	-	-	-	-	-	6
-	-	-	-	-	-	-	-	-	-	-	
-	-	-	-	-	-	-	-	-	-	-	28
116	250	4,451	152	166	108	26	159	141	3,228	472	西濃
84	172	1,790	56	126	66	0	37	31	1,162	313	
0	-	64	-	-	-	0	3	1	58	2	8
84	172	1,726	56	126	66	-	33	30	1,104	310	13
-	-	-	-	-	-	-	-	-	-	-	19
3	43	471	65	22	20	6	39	9	222	86	
-	-	-	-	-	-	-	-	-	-	-	9
-	-	-	-	-	-	-	-	-	-	-	10
3	43	471	65	22	20	6	39	9	222	86	11
6	-	287	5	16	-	20	22	28	192	6	
6	-	287	5	16	-	20	22	28	192	6	12
23	34	1,903	26	1	22	-	62	73	1,651	67	
1	-	689	1	-	13	-	36	24	591	24	14
23	34	1,215	24	1	9	-	27	50	1,060	44	15
-	-	-	-	-	-	-	-	-	-	-	
-	-	-	-	-	-	-	-	-	-	-	16
-	-	-	-	-	-	-	-	-	-	-	17
-	-	-	-	-	-	-	-	-	-	-	18
1,168	248	10,198	618	856	2,096	288	553	309	4,056	1,423	揖斐
1,168	248	10,198	618	856	2,096	288	553	309	4,056	1,423	
1,166	248	9,817	578	813	2,076	193	538	305	3,898	1,416	
86	24	295	75	0	116	-	15	9	74	6	20
14	79	1,241	10	100	63	0	125	45	759	139	21
42	-	2,108	5	318	42	159	59	131	1,236	160	24
252	144	1,512	261	60	485	34	33	65	546	28	25
449	0	2,560	58	243	789	-	38	29	457	946	26
323	-	2,101	169	92	581	-	269	26	827	138	27
1	-	101	7	-	0	-	11	4	77	3	22
2	-	280	33	43	20	94	4	1	81	4	23
432	204	9,903	141	388	179	54	321	669	7,098	1,054	中濃
423	155	8,072	97	262	94	52	214	540	5,897	916	
10	4	619	4	-	2	1	48	56	392	117	38
52	-	990	0	16	37	-	25	100	724	88	40
272	-	3,605	50	202	39	37	30	329	2,606	312	41
0	2	444	6	33	6	0	56	2	148	192	42
0	148	1,269	36	11	9	15	36	51	1,007	105	43
88	-	1,146	1	0	2	0	18	1	1,020	104	44
9	49	1,831	44	125	85	1	107	130	1,201	138	39

〔注〕 森林所有形態別による集計。
 私有林の「その他」欄に学校有林、記名及びその他共有林等を含め集計。
 森林研究整備機構→H15～H19「緑資源機構」、H20～H28「森林総合研究所」、H29～「森林研究・整備機構」。

(2) 所有形態別森林蓄積(続き)

郡市町村	総計	国 有 林				林野庁 所管外	民 有		
		合計	小計	林野庁 直管林	官行造林地		合計	小計	公 有
郡 上	23,277	383	383	176	207	-	22,894	1,895	128
郡 上 市	23,277	383	383	176	207	-	22,894	1,895	128
(45) 八幡町	-	6,051	153	16
(46) 大和町	-	3,699	256	8
(47) 白鳥町	-	3,586	396	29
(48) 高鷺村	-	1,831	134	1
(49) 美並村	-	1,633	96	0
(50) 明宝村	-	3,635	606	73
(51) 和良村	-	2,459	254	1
可 茂	13,643	580	580	545	35	-	13,063	1,035	50
52 美濃加茂市	501	-	-	-	-	-	501	23	9
可 児 市	382	-	-	-	-	-	382	66	4
(53) 可児市	353	-	-	-	-	-	353	46	4
(62) 兼山町	29	-	-	-	-	-	29	20	-
加 茂 郡	12,208	571	571	545	26	-	11,637	778	15
54 坂祝町	53	-	-	-	-	-	53	0	-
55 富川町	101	-	-	-	-	-	101	2	-
56 加加町	635	-	-	-	-	-	635	49	4
57 七宗町	2,191	435	435	435	-	-	1,756	189	0
58 八百津町	2,516	26	26	-	26	-	2,490	321	2
59 白川町	4,714	-	-	-	-	-	4,714	99	9
60 東白川村	1,998	110	110	110	-	-	1,888	119	0
可 児 郡	552	9	9	-	9	-	543	167	23
61 御嵩町	552	9	9	-	9	-	543	167	23
東 濃	3,209	135	135	61	75	-	3,073	716	3
多 治 見 市	507	71	71	-	71	-	436	114	0
(63) 多治見市	-	...	-	379	68	0
(66) 笠原町	-	...	-	57	45	0
64 瑞浪市	1,800	65	65	61	4	-	1,735	273	1
65 土岐市	902	-	-	-	-	-	902	329	2
恵 那	22,475	4,811	4,811	4,716	96	-	17,664	3,353	130
中 津 川 市	13,094	3,681	3,681	3,599	83	-	9,412	2,331	120
(67) 中津川市	-	2,895	367	19
(69) 坂下町	-	641	100	1
(70) 川上村	-	416	233	0
(71) 加子母村	-	1,462	278	68
(72) 付知町	-	1,104	176	23
(73) 福岡町	-	1,605	570	9
(74) 蛭川村	-	762	388	0
(長野県) 山口村	-	528	219	-
恵 那 市	9,381	1,130	1,130	1,117	13	-	8,252	1,022	10
(68) 恵那市	-	2,748	220	8
(75) 岩村町	-	433	143	-
(76) 山岡町	-	797	90	0
(77) 明智町	-	1,183	159	0
(78) 串原村	-	801	67	1
(79) 上矢作町	-	2,287	344	0
下 呂	20,592	4,916	4,916	4,682	234	-	15,676	987	367
下 呂 市	20,592	4,916	4,916	4,682	234	-	15,676	987	367
(80) 萩原町	-	3,493	276	160
(81) 小坂町	-	1,954	177	34
(82) 下呂町	-	4,611	315	88
(83) 金山町	-	3,826	117	59
(84) 馬瀬村	-	1,792	103	26
飛 騨	54,745	16,350	16,350	16,018	332	-	38,395	4,376	517
高 山 市	35,318	11,916	11,916	11,772	144	-	23,401	1,898	446
(85) 高山市	-	2,066	94	9
(86) 丹生川村	-	2,939	225	15
(87) 清見川村	-	3,569	207	84
(88) 荘川村	-	3,328	269	12
(90) 宮川村	-	643	358	1
(91) 久々野町	-	1,980	306	191
(92) 朝日村	-	2,097	123	58
(93) 高根村	-	1,683	189	69
(95) 国府町	-	1,417	26	4
(99) 上宝村	-	3,679	100	2
飛 騨 市	14,687	2,558	2,558	2,369	188	-	12,129	1,216	70
(94) 古川町	-	1,621	90	1
(96) 河合川村	-	2,851	311	19
(97) 宮川村	-	3,271	228	31
(98) 神岡町	-	4,386	588	18
大 野 郡	4,741	1,876	1,876	1,876	-	-	2,864	1,263	0
89 白川村	4,741	1,876	1,876	1,876	-	-	2,864	1,263	0

[資料] 国有林のうち林野庁所管は中部森林管理局調べ
林野庁所管外、民有林は県林政課調べ

単位：蓄積(千m³)

林		有 林									市町村
市町村	財産区	小 計	慣行共有	森林研究整備機構	公 社	組 合	社 寺	会 社	個 人	その他	市町村
360	1,407	20,999	353	997	718	184	120	2,651	15,212	763	郡上
360	1,407	20,999	353	997	718	184	120	2,651	15,212	763	
138	-	5,898	7	209	109	31	34	490	4,879	138	45
179	69	3,443	28	210	260	1	6	830	1,929	179	46
11	356	3,190	47	292	108	1	57	292	2,276	117	47
15	118	1,697	5	53	-	1	4	204	1,380	51	48
15	81	1,537	140	1	20	1	9	52	1,229	84	49
2	531	3,029	118	179	161	126	7	427	1,910	100	50
0	253	2,205	7	53	60	24	4	356	1,607	94	51
817	167	12,028	36	37	202	179	273	512	9,924	866	可茂
2	12	478	2	-	20	2	21	21	348	64	52
28	34	316	4	2	1	36	11	80	142	39	
8	34	307	4	2	-	36	11	78	138	39	53
20	-	8	-	-	1	0	0	2	4	1	62
643	121	10,859	23	14	180	140	214	376	9,215	697	
0	-	53	1	-	-	-	2	4	26	19	54
2	-	99	3	-	-	0	10	13	63	9	55
44	-	586	1	-	2	15	46	38	406	78	56
75	114	1,567	5	8	1	-	23	53	1,361	116	57
312	7	2,170	5	5	35	122	42	72	1,712	176	58
90	-	4,615	8	1	79	3	90	130	4,058	247	59
119	-	1,769	-	-	63	0	2	64	1,589	51	60
145	-	376	6	21	1	0	26	35	220	66	
145	-	376	6	21	1	0	26	35	220	66	61
548	165	2,357	85	46	20	374	81	222	1,199	330	東濃
97	17	322	26	-	-	0	20	60	159	56	
52	17	311	26	-	-	0	20	59	152	52	63
45	-	11	-	-	-	-	0	1	6	4	66
128	144	1,463	14	9	17	276	44	131	764	209	64
323	4	573	44	37	3	98	17	32	276	66	65
2,327	896	14,311	608	59	297	1,204	173	449	10,415	1,106	恵那
1,534	677	7,081	484	51	294	309	84	255	5,240	364	
231	117	2,528	374	4	93	303	42	83	1,465	165	67
69	30	540	3	-	0	1	2	23	490	22	69
233	-	183	2	-	33	0	4	1	138	6	70
210	-	1,184	84	-	44	2	5	38	978	33	71
151	2	928	6	-	79	1	9	26	793	13	72
34	527	1,035	14	47	44	0	13	44	804	69	73
388	-	374	1	-	-	-	4	39	302	27	74
219	-	309	0	-	-	3	5	1	270	28	
793	220	7,229	124	9	3	895	89	193	5,174	742	
120	92	2,529	26	-	-	557	28	53	1,704	160	68
143	-	291	1	-	-	0	10	3	200	77	75
71	18	708	1	-	3	0	27	22	539	116	76
140	19	1,025	22	-	-	-	11	87	762	142	77
66	-	734	1	9	-	0	8	24	617	75	78
253	91	1,944	73	-	-	337	5	4	1,353	171	79
420	201	14,689	286	439	446	132	129	989	10,956	1,313	下呂
420	201	14,689	286	439	446	132	129	989	10,956	1,313	
116	0	3,217	128	69	72	5	42	101	2,449	351	80
143	-	1,777	13	125	23	26	5	66	1,064	457	81
46	181	4,296	94	88	122	9	43	295	3,424	221	82
39	19	3,709	15	86	167	89	21	421	2,679	231	83
77	-	1,690	36	71	62	3	17	106	1,341	53	84
3,859	0	34,019	1,551	1,833	2,507	306	817	3,388	18,278	5,339	飛驒
1,452	0	21,504	376	973	1,581	217	509	2,107	12,276	3,464	
85	0	1,972	12	115	114	58	66	144	1,213	251	85
211	-	2,714	14	149	113	10	42	134	1,949	302	86
123	-	3,362	108	121	294	64	144	350	1,689	593	87
257	-	3,059	117	137	183	1	95	265	1,375	886	88
357	-	285	1	26	6	-	34	5	204	9	90
115	-	1,673	74	146	146	1	64	52	1,052	139	91
64	-	1,974	2	52	304	24	5	139	1,192	256	92
121	-	1,494	13	22	232	2	2	255	732	235	93
22	-	1,391	32	69	34	17	22	72	908	236	95
98	-	3,579	3	137	154	39	36	691	1,963	555	99
1,145	-	10,914	772	769	872	89	297	1,086	5,486	1,544	
88	-	1,532	90	118	70	22	14	68	969	181	94
291	-	2,540	649	213	155	0	25	170	1,105	223	96
196	-	3,043	12	268	339	5	30	631	1,414	343	97
570	-	3,799	20	170	308	61	227	217	1,998	796	98
1,263	-	1,602	403	91	55	0	11	194	517	332	
1,263	-	1,602	403	91	55	0	11	194	517	332	89

〔注〕 森林所有形態別による集計。
 私有林の「その他」欄に学校有林、記名及びその他共有林等を含め集計。
 森林研究整備機構→H15～H19「緑資源機構」、H20～H28「森林総合研究所」、H29～「森林研究・整備機構」。

(3) 民有林種別面積・蓄積

年度・都市町村	総計	面積									竹林
		立			地			天然林			
		合計	針葉樹計	広葉樹計	小計	針葉樹	広葉樹	小計	針葉樹	広葉樹	
平成26年度	683,430	660,865	366,904	293,961	308,457	307,173	1,284	352,407	59,731	292,676	1,116
平成27年度	683,751	660,482	366,817	293,665	308,435	307,150	1,285	352,048	59,667	292,381	1,108
平成28年度	683,975	660,696	367,168	293,528	308,789	307,504	1,285	351,907	59,664	292,243	1,104
平成29年度	683,846	660,510	367,182	293,328	308,898	307,614	1,284	351,612	59,568	292,044	1,099
平成30年度	683,817	660,133	367,108	293,025	308,917	307,593	1,324	351,216	59,515	291,701	1,095
岐 阜	53,000	51,823	32,103	19,720	23,128	22,930	198	28,695	9,173	19,522	101
岐 阜 市	5,830	5,591	4,982	610	952	898	54	4,639	4,083	556	35
(1 岐 阜 市)	5,830	5,591	4,982	610	952	898	54	4,639	4,083	556	35
(7 柳 津 町)	-	-	-	-	-	-	-	-	-	-	-
2 羽 島 市	-	-	-	-	-	-	-	-	-	-	-
各 務 原 市	1,718	1,595	1,436	159	143	142	1	1,452	1,294	158	12
(3 各 務 原 市)	1,701	1,579	1,420	159	127	126	1	1,452	1,294	158	12
(4 川 島 町)	17	16	16	-	16	16	-	-	-	-	-
山 県 市	17,977	17,756	13,516	4,241	10,287	10,234	53	7,469	3,281	4,188	38
(35 高 富 町)	2,322	2,262	1,872	390	347	344	4	1,915	1,528	386	22
(36 伊 自 良 村)	1,769	1,753	1,357	396	593	590	3	1,160	767	393	4
(37 美 山 町)	13,887	13,742	10,287	3,455	9,347	9,301	47	4,394	986	3,408	12
瑞 穂 市	-	-	-	-	-	-	-	-	-	-	-
(30 穂 積 町)	-	-	-	-	-	-	-	-	-	-	-
(31 巢 南 町)	-	-	-	-	-	-	-	-	-	-	-
本 巢 市	27,475	26,880	12,170	14,711	11,746	11,656	91	15,134	514	14,620	17
(29 本 巢 町)	3,873	3,803	2,807	997	2,374	2,365	9	1,429	442	988	9
(32 真 正 町)	-	-	-	-	-	-	-	-	-	-	-
(33 糸 貫 町)	38	36	24	12	2	2	-	34	22	12	1
(34 根 尾 村)	23,565	23,041	9,339	13,702	9,370	9,289	82	13,671	50	13,620	7
羽 島 郡	-	-	-	-	-	-	-	-	-	-	-
5 岐 南 町	-	-	-	-	-	-	-	-	-	-	-
6 笠 松 町	-	-	-	-	-	-	-	-	-	-	-
本 巢 郡	-	-	-	-	-	-	-	-	-	-	-
28 北 方 町	-	-	-	-	-	-	-	-	-	-	-
西 濃	22,811	22,148	12,505	9,643	10,178	10,143	35	11,970	2,362	9,608	92
大 垣 市	10,875	10,618	5,186	5,432	4,475	4,454	22	6,142	732	5,410	34
(8 大 垣 市)	389	385	345	40	110	110	0	275	235	40	1
(13 上 石 津 町)	10,487	10,233	4,841	5,392	4,365	4,343	22	5,868	497	5,370	33
(19 墨 俣 町)	-	-	-	-	-	-	-	-	-	-	-
海 津 市	3,031	2,858	1,547	1,312	952	945	7	1,906	602	1,304	3
(9 海 津 町)	-	-	-	-	-	-	-	-	-	-	-
(10 平 田 町)	-	-	-	-	-	-	-	-	-	-	-
(11 南 濃 町)	3,031	2,858	1,547	1,312	952	945	7	1,906	602	1,304	3
養 老 郡	1,816	1,719	793	927	691	688	2	1,029	104	924	39
12 養 老 町	1,816	1,719	793	927	691	688	2	1,029	104	924	39
不 破 郡	7,088	6,952	4,980	1,972	4,060	4,057	4	2,892	924	1,969	16
14 垂 井 町	3,286	3,240	2,383	857	1,697	1,694	2	1,543	688	855	10
15 関ヶ原町	3,802	3,713	2,598	1,115	2,363	2,362	1	1,349	235	1,114	7
安 八 郡	-	-	-	-	-	-	-	-	-	-	-
16 神 戸 町	-	-	-	-	-	-	-	-	-	-	-
17 輪 之内町	-	-	-	-	-	-	-	-	-	-	-
18 安 八 町	-	-	-	-	-	-	-	-	-	-	-
揖 斐	69,985	67,273	22,547	44,726	21,438	21,334	104	45,835	1,213	44,622	128
揖 斐 郡	69,985	67,273	22,547	44,726	21,438	21,334	104	45,835	1,213	44,622	128
揖 斐 川 町	67,876	65,244	21,257	43,986	20,550	20,454	96	44,694	804	43,890	105
(20 揖 斐 川 町)	2,114	2,002	1,366	636	1,097	1,093	3	905	272	633	20
(21 谷 汲 村)	6,117	5,953	3,950	2,004	3,652	3,641	11	2,302	308	1,993	42
(24 春 日 村)	10,377	10,014	4,568	5,446	4,560	4,531	30	5,454	37	5,416	11
(25 久 瀬 村)	8,789	8,406	3,540	4,867	3,535	3,528	7	4,872	12	4,860	16
(26 藤 橋 村)	27,986	26,758	4,499	22,259	4,339	4,338	0	22,419	160	22,258	4
(27 坂 内 村)	12,493	12,111	3,335	8,775	3,367	3,322	45	8,743	13	8,730	12
22 大 野 町	552	510	394	115	85	83	2	425	311	114	17
23 池 田 町	1,558	1,520	895	625	804	797	6	716	98	618	6
中 濃	46,746	45,931	28,561	17,370	20,865	20,810	55	25,066	7,752	17,315	67
関 市	37,855	37,141	23,032	14,109	16,368	16,324	44	20,773	6,709	14,065	48
(38 関 市)	4,047	3,930	3,290	640	473	469	4	3,457	2,821	636	13
(40 洞 戸 村)	3,537	3,494	2,623	871	2,543	2,541	1	952	82	870	9
(41 板 取 村)	17,920	17,668	7,542	10,125	6,171	6,163	9	11,496	1,380	10,116	2
(42 武 芸 川 町)	1,984	1,960	1,541	419	1,034	1,031	3	926	510	416	5
(43 武 儀 町)	5,855	5,747	4,448	1,299	3,226	3,206	20	2,521	1,242	1,279	16
(44 上 之 保 村)	4,512	4,342	3,587	754	2,920	2,914	7	1,421	674	747	3
39 美 濃 市	8,892	8,790	5,529	3,261	4,497	4,486	11	4,293	1,043	3,250	19

[資料] 県林政課調べ

単位：面積(ha)蓄積(千m³)

無立木地	総計	蓄 積								地域森林計画 対象森林面積	市 町 村 等
		立		人 工 林			地 天 然 林				
		針葉樹計	広葉樹計	小計	針葉樹	広葉樹	小計	針葉樹	広葉樹		
21,450	145,575	103,884	41,692	93,065	92,949	116	52,510	10,935	41,575	682,359	平26
22,160	147,428	105,448	41,979	94,606	94,487	120	52,822	10,962	41,860	682,687	平27
22,176	149,387	107,106	42,281	96,229	96,106	123	53,158	11,000	42,158	682,849	平28
22,238	151,153	108,593	42,560	97,698	97,572	126	53,455	11,021	42,434	682,717	平29
22,590	152,856	110,036	42,820	99,125	98,992	133	53,731	11,044	42,687	682,834	平30
1,077	12,703	9,796	2,906	8,563	8,545	18	4,140	1,251	2,889	52,886	岐阜
204	668	598	70	179	174	5	488	423	65	5,795	
204	668	598	70	179	174	5	488	423	65	5,795	1
-	-	-	-	-	-	-	-	-	-	-	7
-	-	-	-	-	-	-	-	-	-	-	2
112	213	195	18	21	20	0	192	175	17	1,697	
111	212	195	18	20	20	0	192	175	17	1,697	3
1	1	1	-	1	1	-	-	-	-	-	4
183	5,586	4,964	622	4,402	4,399	3	1,184	565	619	17,968	
39	357	312	45	99	99	0	258	213	45	2,320	35
13	336	290	45	149	149	0	186	141	45	1,769	36
132	4,893	4,362	531	4,154	4,151	3	739	210	529	13,880	37
-	-	-	-	-	-	-	-	-	-	-	
-	-	-	-	-	-	-	-	-	-	-	30
-	-	-	-	-	-	-	-	-	-	-	31
578	6,237	4,040	2,197	3,961	3,951	10	2,275	88	2,187	27,425	
60	864	722	142	649	649	0	215	73	141	3,858	29
-	-	-	-	-	-	-	-	-	-	-	32
0	5	4	1	1	1	-	5	3	1	36	33
517	5,367	3,313	2,054	3,311	3,302	9	2,056	12	2,044	23,531	34
-	-	-	-	-	-	-	-	-	-	-	
-	-	-	-	-	-	-	-	-	-	-	5
-	-	-	-	-	-	-	-	-	-	-	6
-	-	-	-	-	-	-	-	-	-	-	
-	-	-	-	-	-	-	-	-	-	-	28
572	4,874	3,531	1,343	3,134	3,131	3	1,740	400	1,339	22,772	西濃
224	2,092	1,313	779	1,181	1,179	2	911	134	777	10,847	
3	64	59	5	28	28	0	36	30	5	386	8
221	2,028	1,254	773	1,152	1,151	2	875	104	772	10,461	13
-	-	-	-	-	-	-	-	-	-	-	19
170	517	348	169	236	235	1	281	112	168	3,028	
-	-	-	-	-	-	-	-	-	-	-	9
-	-	-	-	-	-	-	-	-	-	-	10
170	517	348	169	236	235	1	281	112	168	3,028	11
58	298	185	113	169	169	0	129	17	112	1,815	
58	298	185	113	169	169	0	129	17	112	1,815	12
120	1,967	1,685	282	1,549	1,548	0	419	137	282	7,082	
37	690	569	121	469	469	0	220	100	120	3,283	14
82	1,278	1,116	162	1,079	1,079	0	198	37	161	3,798	15
-	-	-	-	-	-	-	-	-	-	-	
-	-	-	-	-	-	-	-	-	-	-	16
-	-	-	-	-	-	-	-	-	-	-	17
-	-	-	-	-	-	-	-	-	-	-	18
2,584	13,914	7,064	6,850	6,856	6,846	10	7,058	218	6,840	69,932	揖斐
2,584	13,914	7,064	6,850	6,856	6,846	10	7,058	218	6,840	69,932	
2,526	13,530	6,784	6,746	6,653	6,644	9	6,877	140	6,737	67,824	
92	405	315	90	268	268	0	137	47	90	2,111	20
122	1,373	1,088	285	1,041	1,040	1	332	47	284	6,115	21
351	2,216	1,398	818	1,392	1,390	3	824	9	815	10,352	24
367	1,942	1,232	710	1,230	1,229	1	712	3	709	8,787	25
1,225	5,039	1,522	3,517	1,491	1,490	0	3,548	31	3,517	27,975	26
370	2,556	1,231	1,325	1,231	1,227	4	1,325	4	1,321	12,483	27
26	102	84	19	24	24	0	78	59	18	551	22
32	282	196	85	178	178	1	103	19	85	1,557	23
749	10,600	8,106	2,495	6,656	6,652	5	3,944	1,454	2,490	46,711	中濃
666	8,704	6,677	2,027	5,421	5,418	4	3,283	1,259	2,024	37,827	
104	647	572	75	111	111	0	536	461	75	4,030	38
34	1,043	941	102	922	921	0	121	20	102	3,536	40
250	3,911	2,341	1,570	2,098	2,097	1	1,813	244	1,569	17,918	41
19	446	399	48	298	297	0	149	101	48	1,978	42
93	1,418	1,271	147	1,003	1,001	1	415	270	145	5,854	43
167	1,239	1,153	86	991	990	1	248	163	85	4,511	44
83	1,896	1,429	468	1,235	1,234	1	661	195	466	8,885	39

〔注〕「無立木地」とは人工林・天然林伐採跡地、岩石地・崩壊地・更新困難地、その他未立木地を指す。

(4) 林野庁所管国有林(直営林)林種別面積・蓄積

年度・郡市町村	総計	面積														
		立木										地				
		合計	小計	人工林							小計	天然林				
スギ	ヒノキ			アカ・クロマツ	カマツ	他針葉樹	広葉樹	スギ	ヒノキ	アカ・クロマツ		カマツ	他針葉樹	広葉樹		
平成26年度	173,701	149,770	61,326	13,118	28,937	298	14,982	851	3,140	88,443	146	5,206	210	184	25,280	57,417
平成27年度	173,701	149,772	61,330	13,119	28,940	298	14,982	851	3,140	88,442	146	5,206	210	184	25,280	57,415
平成28年度	173,313	149,731	61,267	13,105	28,911	298	14,960	851	3,142	88,464	146	5,207	210	184	25,289	57,427
平成29年度	173,285	149,691	61,202	13,059	28,905	294	14,959	849	3,136	88,488	144	5,235	208	184	25,288	57,430
平成30年度	173,285	149,689	61,201	13,057	28,906	294	14,959	849	3,135	88,488	144	5,235	208	184	25,288	57,430
岐阜	5,427	5,051	806	320	380	0	6	5	95	4,245	7	219	54	-	95	3,871
岐阜市	196	179	12	1	11	0	-	-	0	167	1	36	54	-	-	76
(1岐阜市)	-	-	...
(7柳津町)	-	-	...
2羽島市	-	-	-	-	-	-	-	-	-	-	-	-	-	-	-	-
各務原市	-	-	-	-	-	-	-	-	-	-	-	-	-	-	-	-
(3各務原市)	-	-	-	-	-	-	-	-	-	-	-	-	-	-	-	-
(4川島町)	-	-	-	-	-	-	-	-	-	-	-	-	-	-	-	-
山県市	511	490	342	67	255	-	-	0	20	148	-	20	0	-	15	112
(35高富町)	-	-	...
(36伊自良村)	-	-	...
(37美山町)	-	-	...
瑞穂市	-	-	-	-	-	-	-	-	-	-	-	-	-	-	-	-
(30穂積町)	-	-	-	-	-	-	-	-	-	-	-	-	-	-	-	-
(31巢南町)	-	-	-	-	-	-	-	-	-	-	-	-	-	-	-	-
本巣市	4,720	4,382	451	252	114	-	6	5	74	3,930	6	163	-	-	79	3,682
(29本巣町)	-	-	...
(32真正町)	-	-	...
(33糸貫町)	-	-	...
(34根尾村)	-	-	...
羽島郡	-	-	-	-	-	-	-	-	-	-	-	-	-	-	-	-
5岐南町	-	-	-	-	-	-	-	-	-	-	-	-	-	-	-	-
6笠松町	-	-	-	-	-	-	-	-	-	-	-	-	-	-	-	-
本巣郡	-	-	-	-	-	-	-	-	-	-	-	-	-	-	-	-
28北方町	-	-	-	-	-	-	-	-	-	-	-	-	-	-	-	-
西濃	-	-	-	-	-	-	-	-	-	-	-	-	-	-	-	-
大垣市	-	-	-	-	-	-	-	-	-	-	-	-	-	-	-	-
(8大垣市)	-	-	-	-	-	-	-	-	-	-	-	-	-	-	-	-
(13上石津町)	-	-	-	-	-	-	-	-	-	-	-	-	-	-	-	-
(19墨俣町)	-	-	-	-	-	-	-	-	-	-	-	-	-	-	-	-
海津市	-	-	-	-	-	-	-	-	-	-	-	-	-	-	-	-
(9海津町)	-	-	-	-	-	-	-	-	-	-	-	-	-	-	-	-
(10平田町)	-	-	-	-	-	-	-	-	-	-	-	-	-	-	-	-
(11南濃町)	-	-	-	-	-	-	-	-	-	-	-	-	-	-	-	-
養老郡	-	-	-	-	-	-	-	-	-	-	-	-	-	-	-	-
12養老町	-	-	-	-	-	-	-	-	-	-	-	-	-	-	-	-
不破郡	-	-	-	-	-	-	-	-	-	-	-	-	-	-	-	-
14垂井町	-	-	-	-	-	-	-	-	-	-	-	-	-	-	-	-
15関ヶ原町	-	-	-	-	-	-	-	-	-	-	-	-	-	-	-	-
安八郡	-	-	-	-	-	-	-	-	-	-	-	-	-	-	-	-
16神戸町	-	-	-	-	-	-	-	-	-	-	-	-	-	-	-	-
17輪之内町	-	-	-	-	-	-	-	-	-	-	-	-	-	-	-	-
18安八町	-	-	-	-	-	-	-	-	-	-	-	-	-	-	-	-
揖斐	5,239	4,866	602	160	340	1	-	0	101	4,264	4	5	-	2	10	4,243
揖斐郡	5,239	4,866	602	160	340	1	-	0	101	4,264	4	5	-	2	10	4,243
揖斐川町	5,239	4,866	602	160	340	1	-	0	101	4,264	4	5	-	2	10	4,243
(20揖斐川町)	-	-	...
(21谷汲村)	-	-	...
(24春日村)	-	-	...
(25久瀬村)	-	-	...
(26藤橋村)	-	-	...
(27坂内村)	-	-	...
22大野町	-	-	-	-	-	-	-	-	-	-	-	-	-	-	-	-
23池田町	-	-	-	-	-	-	-	-	-	-	-	-	-	-	-	-
中濃	534	518	350	119	219	6	-	0	5	168	0	3	27	-	4	134
関市	328	322	190	91	100	-	-	-	-	132	-	0	-	-	4	128
(38関市)	-	-	...
(40洞戸村)	-	-	...
(41板取村)	-	-	...
(42武芸川町)	-	-	...
(43武儀町)	-	-	...
(44上之保村)	-	-	...
39美濃市	206	196	160	28	120	6	-	0	5	36	0	3	27	-	-	6

[資料] 中部森林管理局調べ

[注] 蓄積について「竹林」は調査していない。また「無立木地」は蓄積なし 官行造林は含まない。

(4) 林野庁所管国有林(直営林)林種別面積・蓄積(続き)

郡市町村	総計	面積														
		立木								地						
		合計	小計	スギ	ヒノキ	アカ・クロマツ	カラマツ	他針葉樹	広葉樹	小計	スギ	ヒノキ	アカ・クロマツ	カラマツ	他針葉樹	広葉樹
郡上	1,320	1,195	683	204	343	2	50	3	80	512	19	29	2	0	11	450
郡上市	1,320	1,195	683	204	343	2	50	3	80	512	19	29	2	0	11	450
(45八幡町)
(46大和町)
(47白鳥町)
(48高鷲村)
(49美並村)
(50明宝村)
(51和良村)
可茂	1,912	1,781	1,676	507	1,114	14	-	8	32	105	1	28	9	-	37	31
52美濃加茂市	-	-	-	-	-	-	-	-	-	-	-	-	-	-	-	-
53可児市	-	-	-	-	-	-	-	-	-	-	-	-	-	-	-	-
(62兼山町)	-	-	-	-	-	-	-	-	-	-	-	-	-	-	-	-
加茂	1,912	1,781	1,676	507	1,114	14	-	8	32	105	1	28	9	-	37	31
54坂祝町	-	-	-	-	-	-	-	-	-	-	-	-	-	-	-	-
55富加町	-	-	-	-	-	-	-	-	-	-	-	-	-	-	-	-
56川辺町	-	-	-	-	-	-	-	-	-	-	-	-	-	-	-	-
57七宗町	1,508	1,396	1,303	356	893	14	-	8	31	93	-	27	8	-	32	25
58八百津町	-	-	-	-	-	-	-	-	-	-	-	-	-	-	-	-
59白川村	-	-	-	-	-	-	-	-	-	-	-	-	-	-	-	-
60東白川村	404	385	372	151	221	-	-	0	1	12	1	1	1	-	4	6
可児郡	-	-	-	-	-	-	-	-	-	-	-	-	-	-	-	-
61御嵩町	-	-	-	-	-	-	-	-	-	-	-	-	-	-	-	-
東濃	230	218	201	15	135	37	-	7	7	16	-	3	8	-	6	1
多治見市	-	-	-	-	-	-	-	-	-	-	-	-	-	-	-	-
(63多治見市)	-	-	-	-	-	-	-	-	-	-	-	-	-	-	-	-
(66笠原町)	-	-	-	-	-	-	-	-	-	-	-	-	-	-	-	-
64瑞浪市	230	218	201	15	135	37	-	7	7	16	-	3	8	-	6	1
65土岐市	-	-	-	-	-	-	-	-	-	-	-	-	-	-	-	-
恵那	20,847	18,940	9,186	901	7,059	42	400	115	668	9,753	27	2,878	65	17	3,189	3,577
中津川市	16,082	14,528	6,144	455	4,884	5	296	98	406	8,384	5	2,735	0	15	2,922	2,706
(67中津川市)
(69坂下町)
(70川上村)
(71加子母村)
(72付知町)
(73福岡町)
(74蛭川村)
(長野県山口村)
恵那市	4,765	4,411	3,042	445	2,176	37	104	17	262	1,369	22	143	65	2	267	871
(68恵那市)
(75岩村町)
(76山岡町)
(77明智町)
(78串原村)
(79上矢作町)
下呂	21,931	20,096	13,648	999	9,255	124	2,380	136	755	6,447	4	669	3	32	2,294	3,444
下呂市	21,931	20,096	13,648	999	9,255	124	2,380	136	755	6,447	4	669	3	32	2,294	3,444
(80萩原町)
(81小坂町)
(82下呂町)
(83金山町)
(84馬瀬村)
飛騨	115,844	97,026	34,049	9,831	10,061	68	12,123	574	1,392	62,977	81	1,401	39	133	19,644	41,679
高山市	80,235	69,022	28,135	6,296	9,733	57	10,353	505	1,192	40,887	38	1,189	34	89	16,394	23,144
(85高山市)
(86丹生川村)
(87清見村)
(88荘川村)
(90宮川村)
(91久々野町)
(92朝日村)
(93高根村)
(95国府町)
(99上宝村)
飛騨市	16,812	15,618	5,149	3,302	223	11	1,393	69	150	10,469	39	51	3	44	1,916	8,416
(94古川町)
(96河合村)
(97宮川村)
(98神岡町)
大野郡	18,797	12,385	765	233	105	-	376	-	51	11,620	3	161	2	0	1,334	10,120
89白川村	18,797	12,385	765	233	105	-	376	-	51	11,620	3	161	2	0	1,334	10,120

[資料] 中部森林管理局調べ

[注] 蓄積について「竹林」は調査していない。また「無立木地」は蓄積なし 官行造林は含まない。

(5) 林野庁所管国有林(官行造林地) 林種別面積・蓄積

単位:面積(ha)、蓄積(千m³)

年度・郡市町村	面積										蓄積											
	総計	立木地・人工林								竹	無立木	その他	総計	立木地・人工林								その他
		合計	スギ	ヒノキ	アカ ケマツ	カラ マツ	他 針葉樹	広葉樹	林					木地	その他	合計	スギ	ヒノキ	アカ ケマツ	カラ マツ	他 針葉樹	
平成26年度	5,949	5,592	1,326	2,881	226	692	104	363	-	-	356	1,356	1,356	340	715	61	154	23	62	-		
平成27年度	5,387	5,046	1,205	2,536	213	648	99	346	-	-	341	1,254	1,254	319	645	58	149	22	61	-		
平成28年度	5,273	4,938	1,188	2,451	212	648	96	342	-	-	335	1,254	1,254	317	644	59	150	22	61	-		
平成29年度	5,029	4,706	1,180	2,295	158	648	96	329	-	-	323	1,181	1,181	315	591	43	151	22	58	-		
平成30年度	4,994	4,672	1,174	2,270	158	648	96	326	-	-	322	1,184	1,184	316	593	43	151	22	58	-		
岐阜	237	205	40	113	4	-	3	46	-	-	32	56	56	10	37	1	-	1	7	-		
岐阜市	-	-	-	-	-	-	-	-	-	-	-	-	-	-	-	-	-	-	-	-		
(1岐阜市)	-	-	-	-	-	-	-	-	-	-	-	-	-	-	-	-	-	-	-	-		
(7柳津町)	-	-	-	-	-	-	-	-	-	-	-	-	-	-	-	-	-	-	-	-		
2羽島市	-	-	-	-	-	-	-	-	-	-	-	-	-	-	-	-	-	-	-	-		
各務原市	-	-	-	-	-	-	-	-	-	-	-	-	-	-	-	-	-	-	-	-		
(3各務原市)	-	-	-	-	-	-	-	-	-	-	-	-	-	-	-	-	-	-	-	-		
(4川島町)	-	-	-	-	-	-	-	-	-	-	-	-	-	-	-	-	-	-	-	-		
山県市	144	121	32	48	-	-	3	37	-	-	23	24	24	8	11	-	-	1	4	-		
(35高富町)		
(36伊自良村)		
(37美山町)		
瑞穂市	-	-	-	-	-	-	-	-	-	-	-	-	-	-	-	-	-	-	-	-		
(30穂積町)	-	-	-	-	-	-	-	-	-	-	-	-	-	-	-	-	-	-	-	-		
(31巣南町)	-	-	-	-	-	-	-	-	-	-	-	-	-	-	-	-	-	-	-	-		
本巣市	93	84	7	65	4	-	-	8	-	-	9	32	32	2	26	1	-	-	2	-		
(29本巣町)		
(32真正町)		
(33糸貫町)		
(34根尾村)		
羽島郡	-	-	-	-	-	-	-	-	-	-	-	-	-	-	-	-	-	-	-	-		
5岐南町	-	-	-	-	-	-	-	-	-	-	-	-	-	-	-	-	-	-	-	-		
6笠松町	-	-	-	-	-	-	-	-	-	-	-	-	-	-	-	-	-	-	-	-		
本巣郡	-	-	-	-	-	-	-	-	-	-	-	-	-	-	-	-	-	-	-	-		
28北方町	-	-	-	-	-	-	-	-	-	-	-	-	-	-	-	-	-	-	-	-		
西濃	-	-	-	-	-	-	-	-	-	-	-	-	-	-	-	-	-	-	-	-		
大垣市	-	-	-	-	-	-	-	-	-	-	-	-	-	-	-	-	-	-	-	-		
(8大垣市)	-	-	-	-	-	-	-	-	-	-	-	-	-	-	-	-	-	-	-	-		
(13上石津町)	-	-	-	-	-	-	-	-	-	-	-	-	-	-	-	-	-	-	-	-		
(19墨俣町)	-	-	-	-	-	-	-	-	-	-	-	-	-	-	-	-	-	-	-	-		
海津市	-	-	-	-	-	-	-	-	-	-	-	-	-	-	-	-	-	-	-	-		
(9海津町)	-	-	-	-	-	-	-	-	-	-	-	-	-	-	-	-	-	-	-	-		
(10平田町)	-	-	-	-	-	-	-	-	-	-	-	-	-	-	-	-	-	-	-	-		
(11南濃町)	-	-	-	-	-	-	-	-	-	-	-	-	-	-	-	-	-	-	-	-		
養老郡	-	-	-	-	-	-	-	-	-	-	-	-	-	-	-	-	-	-	-	-		
12養老町	-	-	-	-	-	-	-	-	-	-	-	-	-	-	-	-	-	-	-	-		
不破郡	-	-	-	-	-	-	-	-	-	-	-	-	-	-	-	-	-	-	-	-		
14垂井町	-	-	-	-	-	-	-	-	-	-	-	-	-	-	-	-	-	-	-	-		
15関ヶ原町	-	-	-	-	-	-	-	-	-	-	-	-	-	-	-	-	-	-	-	-		
安八郡	-	-	-	-	-	-	-	-	-	-	-	-	-	-	-	-	-	-	-	-		
16神戸町	-	-	-	-	-	-	-	-	-	-	-	-	-	-	-	-	-	-	-	-		
17輪之内町	-	-	-	-	-	-	-	-	-	-	-	-	-	-	-	-	-	-	-	-		
18安八町	-	-	-	-	-	-	-	-	-	-	-	-	-	-	-	-	-	-	-	-		
揖斐	327	315	54	242	-	5	-	14	-	-	12	95	95	24	67	-	2	-	3	-		
揖斐郡	327	315	54	242	-	5	-	14	-	-	12	95	95	24	67	-	2	-	3	-		
揖斐川町	327	315	54	242	-	5	-	14	-	-	12	95	95	24	67	-	2	-	3	-		
(20揖斐川町)		
(21谷汲村)		
(24春日村)		
(25久瀬村)		
(26藤橋村)		
(27坂内村)		
22大野町	-	-	-	-	-	-	-	-	-	-	-	-	-	-	-	-	-	-	-	-		
23池田町	-	-	-	-	-	-	-	-	-	-	-	-	-	-	-	-	-	-	-	-		
中濃	213	196	26	129	3	-	10	29	-	-	16	54	54	10	37	1	-	2	5	-		
関市	76	71	11	47	1	-	1	10	-	-	5	23	23	5	17	0	-	0	1	-		
(38関市)		
(40洞戸村)		
(41板取村)		
(42武芸川町)		
(43武儀町)		
(44上之保村)		
39美濃市	137	126	15	81	1	-	9	20	-	-	11	31	31	6	20	0	-	2	3	-		

[資料] 中部森林管理局調べ

[注] 蓄積について「竹林」は調査していない。また「無立木地」は蓄積なし。

「無立木地」は人工林・天然林伐採跡地、未立木地を、「その他」は林地以外の国有林野の林地(附帯地・貸地・雑地)をそれぞれ指す。

(5) 林野庁所管国有林(官行造林地)林種別面積・蓄積(続き)

単位:面積(ha)、蓄積(千m³)

郡市町村	面積										蓄積											
	総計	立木地・人工林								竹	無立	その他	総計	立木地・人工林								その他
		合計	スギ	ヒノキ	アカ・クマツ	カラマツ	他針葉樹	広葉樹	林					木地	その他	合計	スギ	ヒノキ	アカ・クマツ	カラマツ	他針葉樹	
郡上	1,148	1,075	363	576	3	36	10	87	-	-	73	207	207	75	112	1	8	2	10	-		
郡上市	1,148	1,075	363	576	3	36	10	87	-	-	73	207	207	75	112	1	8	2	10	-		
(45)八幡町	-	-	-		
(46)大和町	-	-	-		
(47)白鳥町	-	-	-		
(48)高鷺村	-	-	-		
(49)美並村	-	-	-		
(50)明宝村	-	-	-		
(51)和良村	-	-	-		
可茂	198	188	6	102	72	-	-	9	-	-	10	35	35	1	18	14	-	-	2	-		
52美濃加茂市	-	-	-	-	-	-	-	-	-	-	-	-	-	-	-	-	-	-	-	-		
可児市	-	-	-	-	-	-	-	-	-	-	-	-	-	-	-	-	-	-	-	-		
(53)可児市	-	-	-	-	-	-	-	-	-	-	-	-	-	-	-	-	-	-	-	-		
(62)兼山町	-	-	-	-	-	-	-	-	-	-	-	-	-	-	-	-	-	-	-	-		
加茂郡	147	142	6	89	47	-	-	-	-	-	5	26	26	1	15	9	-	-	-	-		
54坂祝町	-	-	-	-	-	-	-	-	-	-	-	-	-	-	-	-	-	-	-	-		
55富加町	-	-	-	-	-	-	-	-	-	-	-	-	-	-	-	-	-	-	-	-		
56川辺町	-	-	-	-	-	-	-	-	-	-	-	-	-	-	-	-	-	-	-	-		
57七宗町	-	-	-	-	-	-	-	-	-	-	-	-	-	-	-	-	-	-	-	-		
58八百津町	147	142	6	89	47	-	-	-	-	-	5	26	26	1	15	9	-	-	-	-		
59白川町	-	-	-	-	-	-	-	-	-	-	-	-	-	-	-	-	-	-	-	-		
60東白川村	-	-	-	-	-	-	-	-	-	-	-	-	-	-	-	-	-	-	-	-		
可児郡	51	46	-	13	24	-	-	9	-	-	5	9	9	-	3	5	-	-	2	-		
61御嵩町	51	46	-	13	24	-	-	9	-	-	5	9	9	-	3	5	-	-	2	-		
東濃	218	212	5	114	37	-	-	55	-	-	7	75	75	2	43	13	-	-	16	-		
多治見市	208	201	4	107	36	-	-	54	-	-	6	71	71	2	41	13	-	-	16	-		
(63)多治見市		
(66)笠原町		
64瑞浪市	10	10	1	7	2	-	-	1	-	-	0	4	4	0	3	1	-	-	0	-		
65土岐市	-	-	-	-	-	-	-	-	-	-	-	-	-	-	-	-	-	-	-	-		
恵那	277	256	38	167	35	16	-	-	-	-	21	96	96	17	59	13	6	-	-	-		
中津川市	247	227	28	148	35	16	-	-	-	-	20	83	83	12	51	13	6	-	-	-		
(67)中津川市		
(69)坂下町		
(70)川上村		
(71)加子母村		
(72)付知町		
(73)福岡町		
(74)蛭川村		
(長野県)山口村		
恵那市	29	29	10	19	-	-	-	-	-	-	0	13	13	6	7	-	-	-	-	-		
(68)恵那市		
(75)岩村町		
(76)山岡町		
(77)明智町		
(78)串原村		
(79)上矢作町		
下呂	946	847	77	520	5	86	72	87	-	-	100	234	234	27	154	1	18	17	16	-		
下呂市	946	847	77	520	5	86	72	87	-	-	100	234	234	27	154	1	18	17	16	-		
(80)萩原町		
(81)小坂町		
(82)下呂町		
(83)金山町		
(84)馬瀬村		
飛驒	1,430	1,378	565	307	-	504	1	1	-	-	52	332	332	149	67	-	117	0	0	-		
高山市	607	579	139	188	-	250	1	1	-	-	28	144	144	40	46	-	59	0	0	-		
(85)高山市		
(86)丹生川村		
(87)清見村		
(88)荘川村		
(90)宮村		
(91)久々野町		
(92)朝日村		
(93)高根村		
(95)国府町		
(99)上宝村		
飛驒市	823	799	427	119	-	254	-	-	-	-	24	188	188	109	21	-	58	-	-	-		
(94)古川町		
(96)河合村		
(97)宮川村		
(98)神岡町		
大野郡	-	-	-	-	-	-	-	-	-	-	-	-	-	-	-	-	-	-	-	-		
89白川村	-	-	-	-	-	-	-	-	-	-	-	-	-	-	-	-	-	-	-	-		

[注] 蓄積について「竹林」は調査していない。また「無立木地」は蓄積なし。
「無立木地」は人工林・天然林伐採跡地、未立木地を、「その他」は林地以外の国有林野の林地(附帯地・貸地・雑地)をそれぞれ指す。

(6) 県営林地の現状

年度・郡市町村	総 数		県 有 林						総 数	
	箇所数	面積 ha	総 数		県 有 林		県民の山		箇所数	面積 ha
			箇所数	面積 ha	箇所数	面積 ha	箇所数	面積 ha		
平成26年度	136	7,712	22	3,989	8	2,396	14	1,592	114	3,723
平成27年度	129	7,508	22	3,989	8	2,396	14	1,592	107	3,519
平成28年度	121	7,366	22	3,989	8	2,397	14	1,592	99	3,377
平成29年度	120	7,335	22	3,989	8	2,396	14	1,592	98	3,346
平成30年度	111	7,137	22	3,989	8	2,396	14	1,592	89	3,148
岐 阜	11	300	2	147	-	-	2	147	9	153
岐 阜 市	-	-	-	-	-	-	-	-	-	-
(1 岐 阜 市)	-	-	-	-	-	-	-	-	-	-
(7 柳 津 町)	-	-	-	-	-	-	-	-	-	-
2 羽 島 市	-	-	-	-	-	-	-	-	-	-
各 務 原 市	-	-	-	-	-	-	-	-	-	-
(3 各 務 原 市)	-	-	-	-	-	-	-	-	-	-
(4 川 島 町)	-	-	-	-	-	-	-	-	-	-
山 県 市	9	153	-	-	-	-	-	-	9	153
(35 高 富 町)	-	-	-	-	-	-	-	-	-	-
(36 伊 自 良 村)	2	23	-	-	-	-	-	-	2	23
(37 美 山 町)	7	130	-	-	-	-	-	-	7	130
瑞 穂 市	-	-	-	-	-	-	-	-	-	-
(30 瑞 穂 市)	-	-	-	-	-	-	-	-	-	-
(31 巢 南 町)	-	-	-	-	-	-	-	-	-	-
本 巢 市	2	147	2	147	-	-	2	147	-	-
(29 本 巢 市)	-	-	-	-	-	-	-	-	-	-
(32 真 正 貫 町)	-	-	-	-	-	-	-	-	-	-
(33 糸 貫 町)	-	-	-	-	-	-	-	-	-	-
(34 根 尾 村)	2	147	2	147	-	-	2	147	-	-
羽 島 郡	-	-	-	-	-	-	-	-	-	-
5 岐 南 町	-	-	-	-	-	-	-	-	-	-
6 笠 松 町	-	-	-	-	-	-	-	-	-	-
本 巢 郡	-	-	-	-	-	-	-	-	-	-
28 北 方 町	-	-	-	-	-	-	-	-	-	-
西 濃	12	164	2	25	2	25	-	-	10	139
大 垣 市	9	124	-	-	-	-	-	-	9	124
(8 大 垣 市)	-	-	-	-	-	-	-	-	-	-
(13 上 石 津 町)	9	124	-	-	-	-	-	-	9	124
(19 墨 俣 町)	-	-	-	-	-	-	-	-	-	-
海 津 市	-	-	-	-	-	-	-	-	-	-
(9 海 津 市)	-	-	-	-	-	-	-	-	-	-
(10 平 田 町)	-	-	-	-	-	-	-	-	-	-
(11 南 濃 町)	-	-	-	-	-	-	-	-	-	-
養 老 郡	2	25	2	25	2	25	-	-	-	-
12 養 老 町	2	25	2	25	2	25	-	-	-	-
不 破 郡	1	15	-	-	-	-	-	-	1	15
14 垂 井 町	-	-	-	-	-	-	-	-	-	-
15 関ヶ原町	1	15	-	-	-	-	-	-	1	15
安 八 郡	-	-	-	-	-	-	-	-	-	-
16 神 戸 町	-	-	-	-	-	-	-	-	-	-
17 輪 之内 町	-	-	-	-	-	-	-	-	-	-
18 安 八 町	-	-	-	-	-	-	-	-	-	-
揖 斐	18	2,792	7	2,459	3	1,949	4	510	11	333
揖 斐 郡	18	2,792	7	2,459	3	1,949	4	510	11	333
揖 斐 川 町	18	2,792	7	2,459	3	1,949	4	510	11	333
(20 揖 斐 川 町)	-	-	-	-	-	-	-	-	-	-
(21 谷 汲 村)	4	125	1	80	-	-	1	80	3	45
(24 春 日 村)	5	207	1	33	-	-	1	33	4	174
(25 久 瀬 村)	3	102	1	60	-	-	1	60	2	41
(26 藤 橋 村)	4	1,962	3	1,949	3	1,949	-	-	1	14
(27 坂 内 村)	2	397	1	337	-	-	1	337	1	60
22 大 野 町	-	-	-	-	-	-	-	-	-	-
23 池 田 町	-	-	-	-	-	-	-	-	-	-
中 濃	4	97	-	-	-	-	-	-	4	97
関 市	4	97	-	-	-	-	-	-	4	97
(38 関 市)	-	-	-	-	-	-	-	-	-	-
(40 洞 戸 村)	-	-	-	-	-	-	-	-	-	-
(41 板 取 村)	3	85	-	-	-	-	-	-	3	85
(42 武 芸 川 町)	-	-	-	-	-	-	-	-	-	-
(43 武 儀 町)	-	-	-	-	-	-	-	-	-	-
(44 上 之 保 村)	1	12	-	-	-	-	-	-	1	12
39 美 濃 市	-	-	-	-	-	-	-	-	-	-

[資料] 県治山課調べ

[注] 公有林緑化の箇所数欄のうち、中津川市（旧加子母村）については、旧付知町と旧加子母村の両町村にまたがるため、旧付知町でカウントする。

(6) 県営林地の現状 (続き)

郡市町村	総 数		県 有 林						総 数	
	箇所数	面積	総 数		県 有 林		県民の山		箇所数	面積
			箇所数	面積	箇所数	面積	箇所数	面積		
郡 上	7	336	1	142	-	-	1	142	6	194
郡 上 市	7	336	1	142	-	-	1	142	6	194
(45 八幡町)	2	35	-	-	-	-	-	-	2	35
(46 大和町)	-	-	-	-	-	-	-	-	-	-
(47 白鳥町)	3	109	-	-	-	-	-	-	3	109
(48 高鷺村)	-	-	-	-	-	-	-	-	-	-
(49 美並村)	-	-	-	-	-	-	-	-	-	-
(50 明宝村)	2	193	1	142	-	-	1	142	1	51
(51 和良村)	-	-	-	-	-	-	-	-	-	-
可 茂	1	23	1	23	-	-	1	23	-	-
52 美濃加茂市	-	-	-	-	-	-	-	-	-	-
可 児 市	-	-	-	-	-	-	-	-	-	-
(53 可児市)	-	-	-	-	-	-	-	-	-	-
(62 兼山町)	-	-	-	-	-	-	-	-	-	-
加 茂 郡	1	23	1	23	-	-	1	23	-	-
54 坂祝町	-	-	-	-	-	-	-	-	-	-
55 富加町	-	-	-	-	-	-	-	-	-	-
56 川辺町	-	-	-	-	-	-	-	-	-	-
57 七宗町	-	-	-	-	-	-	-	-	-	-
58 八百津町	-	-	-	-	-	-	-	-	-	-
59 白川町	1	23	1	23	-	-	1	23	-	-
60 東白川村	-	-	-	-	-	-	-	-	-	-
可 児 郡	-	-	-	-	-	-	-	-	-	-
61 御嵩町	-	-	-	-	-	-	-	-	-	-
東 濃	1	10	-	-	-	-	-	-	1	10
多 治 見 市	-	-	-	-	-	-	-	-	-	-
(63 多治見市)	-	-	-	-	-	-	-	-	-	-
(66 笠原市)	-	-	-	-	-	-	-	-	-	-
64 瑞浪市	-	-	-	-	-	-	-	-	-	-
65 土岐市	1	10	-	-	-	-	-	-	1	10
恵 那	8	501	1	5	1	5	-	-	7	496
中 津 川 市	6	483	-	-	-	-	-	-	6	483
(67 中津川市)	2	86	-	-	-	-	-	-	2	86
(69 坂下町)	-	-	-	-	-	-	-	-	-	-
(70 川上村)	-	-	-	-	-	-	-	-	-	-
(71 加子母村)	1	270	-	-	-	-	-	-	1	270
(72 付知町)	2	85	-	-	-	-	-	-	2	85
(73 福岡町)	1	42	-	-	-	-	-	-	1	42
(74 蛭川村)	-	-	-	-	-	-	-	-	-	-
(長野県山口村)	-	-	-	-	-	-	-	-	-	-
恵 那 市	2	18	1	5	1	5	-	-	1	13
(68 恵那市)	2	18	1	5	1	5	-	-	1	13
(75 岩村町)	-	-	-	-	-	-	-	-	-	-
(76 山岡町)	-	-	-	-	-	-	-	-	-	-
(77 明智町)	-	-	-	-	-	-	-	-	-	-
(78 串原村)	-	-	-	-	-	-	-	-	-	-
(79 上矢作町)	-	-	-	-	-	-	-	-	-	-
下 呂	23	1,084	5	359	1	2	4	357	18	725
下 呂 市	23	1,084	5	359	1	2	4	357	18	725
(80 萩原町)	5	403	-	-	-	-	-	-	5	403
(81 小坂町)	3	172	2	134	-	-	2	134	1	38
(82 下呂町)	8	214	-	-	-	-	-	-	8	214
(83 金山町)	3	225	3	225	1	2	2	223	-	-
(84 馬瀬村)	4	71	-	-	-	-	-	-	4	71
飛 騨	26	1,830	3	830	1	416	2	414	23	1,000
高 山 市	20	1,740	3	830	1	416	2	414	17	910
(85 高山市)	1	32	-	-	-	-	-	-	1	32
(86 丹生川村)	3	95	-	-	-	-	-	-	3	95
(87 清見村)	2	90	-	-	-	-	-	-	2	90
(88 荘川村)	1	55	-	-	-	-	-	-	1	55
(90 宮村)	-	-	-	-	-	-	-	-	-	-
(91 久々野町)	7	605	1	347	-	-	1	347	6	257
(92 朝日村)	4	375	1	66	-	-	1	66	3	309
(93 高根村)	2	488	1	416	1	416	-	-	1	72
(95 国府町)	-	-	-	-	-	-	-	-	-	-
(99 上宝村)	-	-	-	-	-	-	-	-	-	-
飛 騨 市	6	90	-	-	-	-	-	-	6	90
(94 古川町)	-	-	-	-	-	-	-	-	-	-
(96 河合村)	-	-	-	-	-	-	-	-	-	-
(97 宮川村)	5	80	-	-	-	-	-	-	5	80
(98 神岡町)	1	10	-	-	-	-	-	-	1	10
大 野 郡	-	-	-	-	-	-	-	-	-	-
89 白川村	-	-	-	-	-	-	-	-	-	-

(7) 民有林森林資源構成表

年齢級	種類	総計	小計	人工林					その他 針葉樹
				スギ	ヒノキ	アカマツ クロマツ	カラマツ		
1年齢級	面積	404	400	285	72	-	34	0	
	蓄積	-	-	-	-	-	-	-	
	成長量	-	-	-	-	-	-	-	
2年齢級	面積	1,342	573	311	223	0	23	1	
	蓄積	-	-	-	-	-	-	-	
	成長量	-	-	-	-	-	-	-	
3年齢級	面積	1,035	922	211	608	1	0	1	
	蓄積	65	59	17	36	0	0	0	
	成長量	6	6	2	4	0	0	-	
4年齢級	面積	3,095	2,252	214	1,861	2	0	1	
	蓄積	365	284	39	222	0	0	0	
	成長量	22	19	2	16	0	0	0	
5年齢級	面積	5,030	4,652	648	3,864	4	6	5	
	蓄積	761	732	141	581	0	1	0	
	成長量	37	36	7	30	0	0	0	
6年齢級	面積	10,320	9,637	2,048	7,485	9	7	20	
	蓄積	2,003	1,942	537	1,395	1	1	1	
	成長量	74	73	19	54	0	0	0	
7年齢級	面積	17,847	16,217	3,246	12,794	6	5	9	
	蓄積	4,142	3,975	1,003	2,956	1	1	0	
	成長量	121	117	28	89	0	0	0	
8年齢級	面積	28,493	26,053	5,946	19,876	44	47	13	
	蓄積	7,352	7,070	2,087	4,956	5	8	1	
	成長量	172	167	47	119	0	0	0	
9年齢級	面積	39,298	34,474	9,350	24,544	114	297	41	
	蓄積	10,227	9,630	3,359	6,200	15	40	2	
	成長量	192	183	62	120	0	0	0	
10年齢級	面積	49,628	38,900	12,627	24,869	540	710	54	
	蓄積	12,796	11,366	4,676	6,482	86	106	4	
	成長量	194	174	71	102	1	0	0	
11年齢級	面積	67,631	43,040	17,769	22,029	1,891	1,252	41	
	蓄積	16,905	13,506	6,897	6,086	313	201	3	
	成長量	207	168	86	79	2	1	0	
12年齢級	面積	78,416	42,418	18,376	18,700	2,760	2,454	74	
	蓄積	19,755	14,694	7,832	5,938	483	429	6	
	成長量	193	149	81	64	2	1	0	
13年齢級	面積	76,847	31,527	14,634	12,285	2,162	2,330	57	
	蓄積	18,298	11,725	6,756	4,199	335	422	5	
	成長量	141	99	59	38	1	1	0	
14年齢級	面積	59,825	13,480	6,276	4,732	1,707	712	12	
	蓄積	11,937	5,114	3,076	1,669	226	137	2	
	成長量	67	36	22	13	0	0	0	
15年齢級	面積	45,500	7,241	3,282	3,078	735	121	5	
	蓄積	8,772	2,923	1,690	1,127	78	24	1	
	成長量	41	17	10	7	0	0	0	
16年齢級	面積	38,803	6,310	2,720	3,064	418	67	3	
	蓄積	7,920	2,693	1,458	1,170	48	13	1	
	成長量	33	13	7	6	0	0	0	
17年齢級	面積	31,980	6,317	2,273	3,540	402	58	24	
	蓄積	6,939	2,686	1,246	1,372	49	12	4	
	成長量	26	12	5	7	0	0	0	
18年齢級	面積	25,181	5,660	1,851	3,382	364	38	11	
	蓄積	5,773	2,446	1,041	1,348	45	9	2	
	成長量	18	9	3	6	0	0	0	
19年齢級	面積	22,363	5,743	1,787	3,545	350	41	16	
	蓄積	5,389	2,493	1,008	1,433	39	10	3	
	成長量	14	8	3	5	0	0	0	
20年齢級	面積	14,921	4,056	1,252	2,490	286	8	15	
	蓄積	3,655	1,774	705	1,033	31	2	3	
	成長量	8	5	2	3	0	-	-	
21年齢級以上	面積	42,173	9,045	3,249	5,074	680	8	26	
	蓄積	9,803	4,013	1,827	2,115	64	2	5	
	成長量	15	8	3	5	-	-	-	
合計	(A) 面積	660,133	308,917	108,354	178,114	12,476	8,217	431	
	蓄積	152,856	99,125	45,395	50,318	1,819	1,416	44	
	成長量	1,581	1,299	519	766	7	4	1	

未立木地 面積	天然林 伐跡地	2,152	人工林 伐跡地	707	岩石地・ 崩壊地等 更新困難地	3,986	その他 未立木地
------------	------------	-------	------------	-----	-----------------------	-------	-------------

〔資料〕 県林政課調べ

単位：面積(ha)、蓄積・成長量(千m³)

その他 広葉樹	小 計	天 然 林						種 類	齢 級
		ス ギ	ヒ ノ キ	アカマツ クロマツ	カラマツ	その他 針葉樹	その他 広葉樹		
9	5	-	-	-	-	-	5	面 積	1 齢 級
-	-	-	-	-	-	-	-	蓄 積	
-	-	-	-	-	-	-	-	成 長 量	
16	768	0	1	1	-	-	765	面 積	2 齢 級
-	-	-	-	-	-	-	-	蓄 積	
-	-	-	-	-	-	-	-	成 長 量	
100	112	-	-	0	-	0	112	面 積	3 齢 級
5	7	-	0	0	-	0	7	蓄 積	
0	0	-	0	-	-	-	0	成 長 量	
174	843	-	1	0	-	0	842	面 積	4 齢 級
23	82	-	0	0	-	0	81	蓄 積	
1	3	-	0	0	-	-	3	成 長 量	
126	378	-	3	1	-	4	370	面 積	5 齢 級
9	30	-	0	0	-	0	29	蓄 積	
0	1	-	0	0	-	0	1	成 長 量	
68	683	0	3	1	-	3	675	面 積	6 齢 級
7	61	0	0	0	-	0	60	蓄 積	
0	1	0	0	0	-	0	1	成 長 量	
157	1,630	0	3	15	-	2	1,611	面 積	7 齢 級
15	167	0	1	2	-	0	163	蓄 積	
0	3	0	0	0	-	0	3	成 長 量	
127	2,441	5	6	17	-	16	2,397	面 積	8 齢 級
13	282	2	2	4	0	1	273	蓄 積	
0	5	0	0	0	-	0	5	成 長 量	
128	4,824	5	13	63	1	16	4,726	面 積	9 齢 級
14	597	2	4	15	0	1	574	蓄 積	
0	9	0	0	0	0	0	9	成 長 量	
99	10,728	2	47	277	0	50	10,352	面 積	10 齢 級
11	1,430	1	12	48	0	4	1,365	蓄 積	
0	19	0	0	0	-	0	19	成 長 量	
59	24,592	6	71	1,477	3	215	22,819	面 積	11 齢 級
7	3,399	2	20	232	1	18	3,126	蓄 積	
0	39	0	0	1	-	0	37	成 長 量	
52	35,998	12	68	3,693	9	328	31,889	面 積	12 齢 級
6	5,060	5	21	613	2	34	4,386	蓄 積	
0	44	0	0	2	0	1	41	成 長 量	
60	45,320	6	84	5,135	8	406	39,680	面 積	13 齢 級
7	6,573	3	30	928	1	51	5,560	蓄 積	
0	43	0	0	2	0	1	39	成 長 量	
41	46,345	4	112	5,657	2	492	40,078	面 積	14 齢 級
5	6,822	2	38	1,049	0	71	5,662	蓄 積	
0	32	0	0	1	-	1	29	成 長 量	
21	38,259	6	137	5,218	6	763	32,128	面 積	15 齢 級
3	5,849	3	52	986	1	113	4,694	蓄 積	
0	24	0	0	1	0	1	22	成 長 量	
37	32,493	5	194	4,412	6	898	26,979	面 積	16 齢 級
4	5,227	3	88	846	1	137	4,152	蓄 積	
0	19	0	1	0	-	1	18	成 長 量	
20	25,664	10	272	4,059	24	1,088	20,211	面 積	17 齢 級
2	4,253	5	103	762	4	179	3,200	蓄 積	
0	14	0	0	0	0	1	13	成 長 量	
14	19,521	8	231	3,253	2	1,119	14,908	面 積	18 齢 級
2	3,327	4	95	596	0	191	2,441	蓄 積	
0	9	0	0	0	-	0	8	成 長 量	
4	16,619	7	324	3,850	2	967	11,469	面 積	19 齢 級
0	2,896	3	126	692	0	162	1,911	蓄 積	
-	7	0	0	0	-	0	6	成 長 量	
4	10,865	5	223	3,156	0	819	6,662	面 積	20 齢 級
0	1,881	3	89	539	0	131	1,118	蓄 積	
-	3	0	0	0	-	0	3	成 長 量	
8	33,129	10	1,054	6,852	1	2,188	23,024	面 積	21 齢 級 以上
1	5,790	6	451	1,106	0	345	3,883	蓄 積	
-	7	0	1	-	-	-	6	成 長 量	
1,324	351,216	93	2,846	47,138	63	9,376	291,701	面 積	合 計
133	53,731	44	1,131	8,417	11	1,440	42,687	蓄 積	
2	281	0	5	9	0	6	262	成 長 量	

15,746	竹 林	1,095	小 計	(B)	23,685
--------	-----	-------	-----	-----	--------

民 有 林	(A)+(B)	683,817
面 積 総 計		

(8) 民有林人工林齡級別面積

年度・郡市町村	1 齡級	2	3	4	5	6	7	8	9	10	11
平成26年度	144	868	1,885	4,036	8,467	14,777	23,846	33,667	37,377	42,524	42,957
平成27年度	131	749	1,475	3,545	7,337	13,479	21,430	33,256	35,800	41,918	43,199
平成28年度	190	751	1,066	3,198	6,337	12,242	19,850	30,393	36,061	40,368	44,103
平成29年度	306	768	853	2,832	5,160	11,088	18,260	28,025	35,793	39,934	43,088
平成30年度	400	573	922	2,252	4,652	9,637	16,217	26,053	34,474	38,900	43,040
岐 阜	97	175	115	299	676	1,251	1,503	1,745	2,213	2,339	2,615
岐 阜 市	2	1	6	31	81	132	262	95	60	35	53
(1 岐 阜 市)	2	1	6	31	81	132	262	95	60	35	53
(7 柳 津 町)	-	-	-	-	-	-	-	-	-	-	-
2 羽 島 市	-	-	-	-	-	-	-	-	-	-	-
各 務 原 市	-	-	-	2	2	1	5	22	5	2	4
(3 各 務 原 市)	-	-	-	2	2	1	5	22	5	0	4
(4 川 島 町)	-	-	-	-	-	-	-	-	-	2	0
山 県 市	20	7	41	61	138	183	312	553	782	901	1,123
(35 高 富 町)	-	-	-	-	5	3	33	30	46	26	21
(36 伊 自 良 村)	-	-	1	14	9	21	38	106	105	120	27
(37 美 山 町)	20	7	40	46	123	159	241	417	631	755	1,075
瑞 穂 市	-	-	-	-	-	-	-	-	-	-	-
(30 穂 積 町)	-	-	-	-	-	-	-	-	-	-	-
(31 巢 南 町)	-	-	-	-	-	-	-	-	-	-	-
本 巢 市	74	167	68	206	456	934	923	1,074	1,367	1,401	1,435
(29 本 巢 町)	-	1	15	34	67	251	308	408	426	95	177
(32 真 正 町)	-	-	-	-	-	-	-	-	-	-	-
(33 糸 真 町)	-	-	-	-	-	-	-	-	0	-	-
(34 根 尾 村)	74	166	54	171	389	683	615	667	940	1,305	1,258
羽 島 郡	-	-	-	-	-	-	-	-	-	-	-
5 岐 南 町	-	-	-	-	-	-	-	-	-	-	-
6 笠 松 町	-	-	-	-	-	-	-	-	-	-	-
本 巢 郡	-	-	-	-	-	-	-	-	-	-	-
28 北 方 町	-	-	-	-	-	-	-	-	-	-	-
西 濃	45	38	59	159	246	452	750	1,393	627	590	812
大 垣 市	45	32	57	136	129	224	488	891	290	199	393
(8 大 垣 市)	-	-	-	-	0	7	5	15	8	15	23
(13 上 石 津 町)	45	32	57	136	128	218	483	876	282	184	370
(19 墨 俣 町)	-	-	-	-	-	-	-	-	-	-	-
海 津 市	-	2	-	0	4	44	84	123	80	119	107
(9 海 津 町)	-	-	-	-	-	-	-	-	-	-	-
(10 平 田 町)	-	-	-	-	-	-	-	-	-	-	-
(11 南 濃 町)	-	2	-	0	4	44	84	123	80	119	107
養 老 郡	-	-	0	10	78	89	13	26	16	25	41
12 養 老 町	-	-	0	10	78	89	13	26	16	25	41
不 破 郡	-	4	2	12	36	95	165	353	241	247	271
14 垂 井 町	-	-	-	4	22	52	90	240	145	187	162
15 関ヶ原 町	-	4	2	8	14	43	75	113	97	60	109
安 八 郡	-	-	-	-	-	-	-	-	-	-	-
16 神 戸 町	-	-	-	-	-	-	-	-	-	-	-
17 輪 之内 町	-	-	-	-	-	-	-	-	-	-	-
18 安 八 町	-	-	-	-	-	-	-	-	-	-	-
揖 斐	10	5	27	114	446	1,098	1,707	2,684	3,503	3,545	2,417
揖 斐 郡	10	5	27	114	446	1,098	1,707	2,684	3,503	3,545	2,417
揖 斐 川 町	10	5	26	106	429	1,047	1,626	2,524	3,349	3,471	2,359
(20 揖 斐 川 町)	-	0	0	10	37	28	60	178	156	249	48
(21 谷 汲 村)	3	0	5	76	85	181	305	352	360	442	436
(24 春 日 村)	-	-	-	6	86	163	387	438	562	658	908
(25 久 瀬 村)	-	5	21	12	118	282	324	425	611	450	243
(26 藤 橋 村)	-	-	1	2	33	243	337	720	964	999	482
(27 坂 内 村)	7	-	-	1	72	149	213	411	696	673	242
22 大 野 町	-	0	0	0	3	1	2	15	3	2	8
23 池 田 町	-	-	-	7	14	50	79	146	150	72	49
中 濃	9	40	56	140	333	502	819	1,264	2,046	2,570	3,564
関 市	9	37	53	118	293	376	562	966	1,589	2,060	2,596
(38 関 市)	-	1	2	-	10	24	37	74	45	26	17
(40 洞 戸 村)	2	2	9	23	20	51	78	85	268	358	262
(41 板 取 村)	6	34	19	49	148	197	187	500	627	770	1,044
(42 武 芸 川 町)	1	-	3	19	38	13	90	38	42	178	332
(43 武 儀 町)	-	-	15	15	35	46	113	171	411	401	433
(44 上 之 保 村)	-	-	5	12	41	46	57	98	196	328	508
39 美 濃 市	-	3	3	22	40	127	257	298	457	510	968

[資料] 県林政課調べ

単位：面積(ha)

12	13	14	15	16	17	18	19	20	21 以上	総計	市 町村
34,361	17,454	7,638	6,460	6,281	5,792	5,850	4,302	3,776	5,997	308,457	平26
37,355	21,399	8,321	6,476	6,308	5,804	5,926	4,370	3,874	6,283	308,435	平27
39,016	24,838	9,431	6,629	6,376	6,054	5,737	4,758	4,031	7,360	308,789	平28
40,683	28,360	11,180	6,818	6,196	6,360	5,625	5,392	3,868	8,311	308,898	平29
42,418	31,527	13,480	7,241	6,310	6,317	5,660	5,743	4,056	9,045	308,917	平30
2,110	2,007	1,115	688	719	748	639	680	407	987	23,128	岐阜
44	22	22	10	6	10	9	12	9	51	952	
44	22	22	10	6	10	9	12	9	51	952	1
-	-	-	-	-	-	-	-	-	-	-	7
-	-	-	-	-	-	-	-	-	-	-	2
20	18	6	4	1	1	3	2	5	39	143	
20	18	6	4	1	1	3	2	5	26	127	3
-	-	0	-	-	-	-	-	-	14	16	4
927	1,058	651	443	470	601	436	556	280	745	10,287	
17	14	13	5	4	4	5	14	11	97	347	35
14	49	14	4	9	5	9	4	7	35	593	36
895	995	623	434	457	592	422	538	262	613	9,347	37
-	-	-	-	-	-	-	-	-	-	-	
-	-	-	-	-	-	-	-	-	-	-	30
-	-	-	-	-	-	-	-	-	-	-	31
1,119	910	436	231	243	137	192	109	112	152	11,746	
195	168	88	34	28	18	16	11	13	22	2,374	29
-	-	-	-	-	-	-	-	-	-	-	32
-	-	-	-	-	0	-	-	0	1	2	33
925	742	349	197	215	119	176	98	99	129	9,370	34
-	-	-	-	-	-	-	-	-	-	-	
-	-	-	-	-	-	-	-	-	-	-	5
-	-	-	-	-	-	-	-	-	-	-	6
-	-	-	-	-	-	-	-	-	-	-	
-	-	-	-	-	-	-	-	-	-	-	28
948	850	300	341	259	348	314	330	246	1,072	10,178	西濃
441	321	124	105	80	99	117	65	100	139	4,475	
13	5	2	2	1	5	2	3	1	4	110	8
428	316	122	103	79	95	115	63	99	135	4,365	13
-	-	-	-	-	-	-	-	-	-	-	19
74	138	21	37	26	21	20	28	11	14	952	
-	-	-	-	-	-	-	-	-	-	-	9
-	-	-	-	-	-	-	-	-	-	-	10
74	138	21	37	26	21	20	28	11	14	952	11
49	71	39	36	44	44	40	14	34	21	691	
49	71	39	36	44	44	40	14	34	21	691	12
384	320	116	163	108	184	136	224	100	899	4,060	
230	111	60	60	34	48	27	58	28	140	1,697	14
154	209	56	103	74	136	110	166	72	758	2,363	15
-	-	-	-	-	-	-	-	-	-	-	
-	-	-	-	-	-	-	-	-	-	-	16
-	-	-	-	-	-	-	-	-	-	-	17
-	-	-	-	-	-	-	-	-	-	-	18
1,961	1,590	537	289	254	235	270	219	151	379	21,438	揖斐
1,961	1,590	537	289	254	235	270	219	151	379	21,438	
1,881	1,517	500	274	237	215	258	204	144	367	20,550	
112	62	11	10	19	11	7	16	10	72	1,097	20
458	246	130	74	80	72	82	76	44	145	3,652	21
448	470	128	65	38	48	32	51	13	59	4,560	24
331	301	132	88	49	40	42	16	13	34	3,535	25
183	177	47	13	15	20	19	34	18	30	4,339	26
349	260	52	24	36	25	75	12	46	26	3,367	27
13	5	1	4	1	6	2	6	1	10	85	22
67	69	35	11	15	14	10	9	6	2	804	23
2,864	2,011	1,181	666	502	430	375	459	287	746	20,865	中濃
2,129	1,606	954	568	445	390	341	387	230	660	16,368	
52	72	49	9	6	9	4	10	6	21	473	38
244	285	261	79	76	62	81	81	48	168	2,543	40
775	606	235	199	114	113	97	124	84	245	6,171	41
77	45	42	8	8	10	9	16	8	58	1,034	42
530	356	182	131	105	73	51	49	29	80	3,226	43
453	242	184	142	135	123	99	107	55	89	2,920	44
735	405	227	98	58	40	33	72	58	86	4,497	39

(8) 民有林人工林齡級別面積 (続き)

郡市町村	1 齡級	2	3	4	5	6	7	8	9	10	11
郡 上	127	112	189	353	585	1,466	3,234	4,589	6,133	7,388	6,970
郡 上 市	127	112	189	353	585	1,466	3,234	4,589	6,133	7,388	6,970
(45 八幡町)	4	11	46	116	121	253	682	1,126	1,911	2,043	1,911
(46 大和町)	26	2	3	17	116	284	573	941	1,213	1,447	1,305
(47 白鳥町)	43	52	101	57	116	175	318	534	558	919	690
(48 高鷺村)	23	10	12	3	23	31	133	250	186	485	486
(49 美並村)	4	2	4	1	28	143	454	345	354	362	541
(50 明宝村)	23	6	2	37	71	321	454	473	994	1,334	1,449
(51 和良村)	3	28	23	122	109	260	620	921	917	798	588
可 茂	0	16	65	131	368	721	1,259	2,369	3,445	3,578	4,250
52 美濃加茂市	-	-	2	-	6	26	61	52	96	122	78
可 児 市	-	-	-	1	11	53	27	61	49	18	144
(53 可児市)	-	-	-	1	11	53	26	48	48	14	142
(62 兼山町)	-	-	-	-	-	0	1	13	1	4	3
加 茂 郡	0	16	64	129	348	604	1,136	2,181	3,226	3,373	3,831
54 坂祝町	-	-	-	-	-	1	0	7	2	1	1
55 富加町	-	-	-	-	0	4	8	16	11	8	10
56 川辺町	-	1	-	3	16	24	65	100	135	49	72
57 七宗町	-	1	4	5	33	66	157	315	346	376	343
58 八百津町	-	1	8	6	45	98	216	330	578	742	1,106
59 白川村	0	5	33	52	143	258	433	981	1,506	1,530	1,405
60 東白川町	-	8	18	63	111	154	258	431	648	667	894
可 児 郡	-	-	-	1	2	38	35	75	73	64	196
61 御嵩町	-	-	-	1	2	38	35	75	73	64	196
東 濃	5	1	9	67	200	309	536	938	636	332	766
多 治 見 市	-	-	2	-	3	25	72	75	92	35	88
(63 多治見市)	-	-	-	-	1	9	46	62	89	35	84
(66 笠原町)	-	-	2	-	2	16	25	13	3	1	3
64 瑞浪市	5	0	1	52	117	176	286	584	389	212	389
65 土岐市	1	1	6	14	80	108	178	279	155	85	290
恵 那	20	15	40	94	439	791	1,475	2,553	4,087	4,317	5,746
中 津 川 市	8	8	13	32	244	478	816	1,359	2,241	2,137	2,974
(67 中津川市)	-	-	1	8	62	131	265	373	560	485	744
(69 坂下町)	-	-	1	3	24	41	34	38	118	122	239
(70 川上村)	-	0	-	-	2	41	62	64	130	122	207
(71 加子母村)	3	3	1	1	26	55	115	222	421	494	643
(72 付知町)	-	1	2	2	54	87	109	202	353	327	412
(73 福岡町)	4	2	9	12	46	60	116	262	449	376	396
(74 蛭川村)	1	1	-	6	29	61	89	163	137	155	249
(長野県山口市)	-	0	-	-	0	1	28	36	74	56	85
恵 那 市	12	7	27	62	195	313	658	1,194	1,846	2,180	2,771
(68 恵那市)	12	4	13	28	73	144	260	286	408	297	657
(75 岩村町)	-	-	0	4	7	18	42	42	52	69	141
(76 山岡町)	-	1	3	12	29	46	107	224	278	239	314
(77 明智町)	-	0	3	9	46	56	86	195	196	399	494
(78 串原村)	-	2	1	3	23	19	57	109	199	225	256
(79 上矢作町)	-	-	7	5	18	29	106	338	713	952	909
下 呂	4	40	80	235	399	754	1,102	1,821	3,540	4,403	6,042
下 呂 市	4	40	80	235	399	754	1,102	1,821	3,540	4,403	6,042
(80 萩原町)	2	3	11	14	26	98	157	328	685	894	1,123
(81 小坂町)	0	0	9	68	58	130	79	165	607	662	743
(82 下呂町)	-	6	6	51	113	166	330	510	896	1,361	1,673
(83 金山町)	2	31	53	84	159	279	376	608	895	922	1,643
(84 馬瀬村)	-	-	2	18	43	80	161	209	458	565	860
飛 騨	83	130	282	659	960	2,294	3,833	6,698	8,245	9,838	9,858
高 山 市	73	130	242	532	820	1,671	2,911	4,865	5,747	7,114	6,938
(85 高山市)	-	-	11	18	30	107	227	425	542	811	689
(86 丹生川村)	12	19	38	70	57	128	345	628	774	1,036	995
(87 清見村)	29	32	18	71	104	408	674	882	815	734	736
(88 莊川村)	16	14	67	33	127	259	415	581	559	567	552
(90 宮川村)	-	-	11	14	22	44	100	171	182	199	326
(91 久々野町)	1	-	5	37	68	139	210	378	387	797	785
(92 朝日村)	5	37	6	61	76	131	282	478	708	907	785
(93 高根村)	-	-	7	55	104	99	121	476	684	776	466
(95 国府町)	9	3	37	77	98	141	199	340	559	620	771
(99 上宝村)	1	24	41	95	134	215	339	506	537	666	833
飛 騨 市	10	-	40	127	135	587	867	1,696	2,228	2,435	2,571
(94 古川町)	9	-	1	29	76	107	140	227	491	561	743
(96 河合村)	2	-	12	3	5	129	142	238	451	378	590
(97 宮川村)	-	-	23	50	32	186	268	541	580	841	729
(98 神岡町)	-	-	4	45	22	165	317	689	706	655	509
大 野 郡	-	-	0	1	4	37	56	137	270	288	349
89 白川村	-	-	0	1	4	37	56	137	270	288	349

單位：面積(ha)

12	13	14	15	16	17	18	19	20	21 以上	總 計	市 町 村
6,738	4,452	1,669	957	879	721	672	720	644	1,098	49,696	郡上
6,738	4,452	1,669	957	879	721	672	720	644	1,098	49,696	
2,163	1,373	509	279	239	212	198	240	240	337	14,011	45
951	545	180	108	63	74	52	83	30	177	8,193	46
870	792	265	168	203	140	166	95	111	161	6,533	47
486	426	182	105	82	84	55	56	27	44	3,188	48
358	333	170	127	136	87	73	131	129	108	3,891	49
1,279	698	240	105	98	51	54	64	68	64	7,883	50
633	285	123	65	58	73	74	51	39	207	5,997	51
5,189	3,020	1,525	1,008	817	1,117	626	1,015	395	1,261	32,175	可茂
103	57	31	15	31	12	27	9	24	18	770	52
230	142	94	66	43	48	50	73	26	159	1,295	
216	127	92	66	42	48	49	72	25	158	1,238	53
14	15	2	0	0	0	1	1	1	1	57	62
4,357	2,498	1,303	884	707	1,036	528	905	322	1,042	28,488	
17	14	5	4	6	0	2	0	2	3	64	54
14	7	3	1	6	1	6	4	7	6	110	55
219	138	54	29	24	32	19	31	5	27	1,042	56
501	364	215	126	87	106	36	103	40	211	3,436	57
1,341	558	340	209	150	177	61	144	40	135	6,284	58
1,444	1,047	550	412	347	550	331	470	169	475	12,141	59
822	371	137	103	87	170	75	153	58	186	5,413	60
499	323	97	43	36	21	21	28	23	43	1,622	
499	323	97	43	36	21	21	28	23	43	1,622	61
851	1,369	1,243	633	435	410	440	374	326	605	10,486	東濃
119	233	242	232	88	68	48	74	69	187	1,751	
119	185	190	129	80	53	40	62	68	185	1,438	63
0	47	52	103	8	15	8	12	1	2	313	66
443	515	258	127	148	142	180	130	123	144	4,421	64
289	621	743	274	198	201	213	170	135	274	4,314	65
7,550	5,492	2,663	1,390	1,215	1,285	1,229	1,075	884	1,748	44,109	惠那
3,852	3,209	1,350	610	561	656	689	632	440	929	23,236	
1,198	987	558	256	188	240	243	237	134	341	7,010	67
285	178	77	38	50	67	57	98	34	41	1,544	69
126	105	18	10	18	62	38	28	23	55	1,111	70
778	658	178	79	87	65	71	65	49	111	4,123	71
396	516	159	75	56	77	78	65	44	122	3,139	72
609	455	189	88	87	59	79	62	63	90	3,513	73
342	150	110	48	31	64	62	67	59	108	1,931	74
117	161	61	17	42	21	62	10	33	60	864	
3,698	2,283	1,314	780	653	629	541	444	445	820	20,872	
1,182	948	588	405	314	287	249	207	229	413	7,003	68
194	157	80	52	32	22	47	16	25	33	1,032	75
417	169	92	34	30	20	26	21	17	49	2,128	76
475	270	115	56	33	61	35	47	39	88	2,704	77
265	190	128	57	71	82	58	24	52	83	1,904	78
1,165	550	310	177	174	158	125	129	83	154	6,102	79
5,133	4,374	1,450	776	697	599	560	430	355	604	33,397	下呂
5,133	4,374	1,450	776	697	599	560	430	355	604	33,397	
1,269	1,447	437	175	129	124	112	97	95	114	7,339	80
778	471	118	71	38	44	19	61	30	63	4,213	81
1,509	1,385	435	279	284	249	190	125	115	206	9,887	82
1,015	651	349	193	186	152	171	114	95	186	8,164	83
562	419	111	58	59	30	68	32	21	36	3,794	84
9,073	6,362	1,798	494	533	424	535	442	360	544	63,445	飛驒
6,503	4,433	1,205	345	344	260	321	326	256	402	45,440	
445	277	70	30	35	28	29	35	40	95	3,946	85
908	598	181	42	44	44	70	44	41	60	6,134	86
587	438	63	12	31	12	9	5	15	45	5,719	87
761	613	281	92	34	35	60	100	24	27	5,217	88
125	81	12	7	21	24	53	5	39	14	1,452	90
888	496	63	23	80	20	19	21	16	20	4,453	91
1,001	807	104	20	14	11	13	14	13	33	5,507	92
534	405	76	19	9	9	5	5	15	14	3,879	93
405	189	125	32	25	23	39	37	16	45	3,790	95
849	528	230	67	52	53	26	60	35	51	5,344	99
2,355	1,767	553	138	168	144	193	103	95	127	16,338	
482	252	101	42	66	36	68	11	27	31	3,501	94
464	599	121	25	32	34	52	53	31	23	3,383	96
843	546	258	39	39	29	39	19	19	42	5,122	97
566	371	73	32	31	45	34	19	18	31	4,332	98
215	163	40	11	20	20	21	13	9	15	1,667	
215	163	40	11	20	20	21	13	9	15	1,667	89

(9) 民有林人工林齡級別蓄積

年度・郡市町村	1 齡級	2	3	4	5	6	7	8	9	10	11
平成26年度	-	-	141	463	1,366	3,024	5,675	8,556	9,782	12,368	13,814
平成27年度	-	-	115	408	1,189	2,751	5,107	8,746	9,368	12,263	13,731
平成28年度	-	-	81	374	1,023	2,477	4,807	8,255	9,455	11,879	13,887
平成29年度	-	-	59	346	819	2,234	4,455	7,596	9,713	11,724	13,557
平成30年度	-	-	59	284	732	1,942	3,975	7,070	9,630	11,366	13,506
岐 阜	-	-	6	36	102	239	363	443	620	741	970
岐 阜 市	-	-	0	2	8	17	41	16	10	6	11
(1 岐 阜 市)	-	-	0	2	8	17	41	16	10	6	11
(7 柳 津 町)	-	-	-	-	-	-	-	-	-	-	-
2 羽 島 市	-	-	-	-	-	-	-	-	-	-	-
各 務 原 市	-	-	-	0	0	0	1	2	1	0	1
(3 各 務 原 市)	-	-	-	0	0	0	1	2	1	0	1
(4 川 島 町)	-	-	-	-	-	-	-	-	-	0	0
山 県 市	-	-	3	9	22	38	75	149	221	284	423
(35 高 富 町)	-	-	-	-	0	1	5	5	8	5	6
(36 伊 自 良 村)	-	-	0	1	1	3	7	20	19	26	9
(37 美 山 町)	-	-	3	8	21	35	63	123	194	254	409
瑞 穂 市	-	-	-	-	-	-	-	-	-	-	-
(30 穂 積 町)	-	-	-	-	-	-	-	-	-	-	-
(31 巢 南 町)	-	-	-	-	-	-	-	-	-	-	-
本 巢 市	-	-	4	25	72	184	247	276	389	450	535
(29 本 巢 町)	-	-	1	3	9	39	60	98	99	23	53
(32 真 正 貫 町)	-	-	-	-	-	-	-	-	-	-	-
(33 糸 貫 町)	-	-	-	-	-	-	-	-	0	-	-
(34 根 尾 村)	-	-	3	21	63	145	187	178	289	426	482
羽 島 郡	-	-	-	-	-	-	-	-	-	-	-
5 岐 南 町	-	-	-	-	-	-	-	-	-	-	-
6 笠 松 町	-	-	-	-	-	-	-	-	-	-	-
本 巢 郡	-	-	-	-	-	-	-	-	-	-	-
28 北 方 町	-	-	-	-	-	-	-	-	-	-	-
西 濃	-	-	2	12	28	67	144	302	168	163	247
大 垣 市	-	-	2	10	14	33	91	168	58	46	112
(8 大 垣 市)	-	-	-	-	0	1	1	3	1	3	6
(13 上 石 津 町)	-	-	2	10	13	32	90	165	57	44	105
(19 墨 俣 町)	-	-	-	-	-	-	-	-	-	-	-
海 津 市	-	-	-	0	1	8	16	26	16	25	22
(9 海 津 町)	-	-	-	-	-	-	-	-	-	-	-
(10 平 田 町)	-	-	-	-	-	-	-	-	-	-	-
(11 南 濃 町)	-	-	-	0	1	8	16	26	16	25	22
養 老 郡	-	-	0	1	10	13	2	5	3	6	10
12 養 老 町	-	-	0	1	10	13	2	5	3	6	10
不 破 郡	-	-	0	1	4	14	34	103	91	86	103
14 垂 井 町	-	-	-	0	3	7	16	44	26	38	43
15 関ヶ原 町	-	-	0	1	2	7	18	60	65	48	60
安 八 郡	-	-	-	-	-	-	-	-	-	-	-
16 神 戸 町	-	-	-	-	-	-	-	-	-	-	-
17 輪 之内 町	-	-	-	-	-	-	-	-	-	-	-
18 安 八 町	-	-	-	-	-	-	-	-	-	-	-
揖 斐	-	-	2	14	72	231	424	795	1,078	1,086	808
揖 斐 郡	-	-	2	14	72	231	424	795	1,078	1,086	808
揖 斐 川 町	-	-	1	13	71	224	411	763	1,050	1,073	794
(20 揖 斐 川 町)	-	-	0	1	6	5	11	41	32	52	13
(21 谷 汲 村)	-	-	0	9	11	35	66	83	79	109	120
(24 春 日 村)	-	-	-	1	11	29	83	111	154	183	284
(25 久 瀬 村)	-	-	1	2	23	69	91	132	209	153	94
(26 藤 橋 村)	-	-	0	7	7	51	95	254	326	337	180
(27 坂 内 村)	-	-	-	0	12	34	66	144	249	239	102
22 大 野 町	-	-	0	0	1	0	0	3	1	0	2
23 池 田 町	-	-	-	1	1	7	13	29	27	13	12
中 濃	-	-	6	22	53	99	171	306	531	685	1,017
関 市	-	-	5	20	48	79	127	243	436	577	788
(38 関 市)	-	-	0	-	1	3	6	13	8	5	3
(40 洞 戸 村)	-	-	2	8	4	11	20	25	81	118	83
(41 板 取 村)	-	-	2	6	27	45	48	128	186	232	377
(42 武 芸 川 町)	-	-	0	2	4	2	16	8	10	44	89
(43 武 儀 町)	-	-	1	1	6	9	24	43	101	95	105
(44 上 之 保 村)	-	-	0	2	6	9	13	25	50	83	131
39 美 濃 市	-	-	0	2	5	19	45	63	95	108	230

[資料] 県林政課調べ

単位：蓄積(千m³)

12	13	14	15	16	17	18	19	20	21 以上	総計	市 町村
12,177	6,374	2,956	2,670	2,631	2,447	2,496	1,842	1,620	2,663	93,065	平26
13,239	7,825	3,192	2,676	2,669	2,447	2,521	1,892	1,674	2,795	94,606	平27
13,781	9,005	3,597	2,716	2,714	2,576	2,421	2,095	1,759	3,329	96,229	平28
14,201	10,402	4,239	2,779	2,674	2,689	2,401	2,358	1,698	3,753	97,698	平29
14,694	11,725	5,114	2,923	2,693	2,686	2,446	2,493	1,774	4,013	99,125	平30
888	928	574	371	395	417	347	372	229	523	8,563	岐阜
13	8	7	3	3	4	3	4	3	20	179	
13	8	7	3	3	4	3	4	3	20	179	1
-	-	-	-	-	-	-	-	-	-	-	7
-	-	-	-	-	-	-	-	-	-	-	2
4	4	2	1	0	0	0	0	0	4	21	
4	4	2	1	0	0	0	0	0	4	20	3
-	-	0	-	-	-	-	-	-	1	1	4
377	472	345	244	259	338	247	312	166	419	4,402	
6	5	4	2	1	2	2	5	5	38	99	35
5	18	6	2	4	2	4	2	4	17	149	36
366	449	335	240	254	334	242	305	158	363	4,154	37
-	-	-	-	-	-	-	-	-	-	-	
-	-	-	-	-	-	-	-	-	-	-	30
-	-	-	-	-	-	-	-	-	-	-	31
495	445	220	124	133	75	96	55	59	80	3,961	
79	78	43	17	14	8	7	5	6	9	649	29
-	-	-	-	-	-	-	-	-	-	-	32
-	-	-	-	-	0	-	-	0	1	1	33
416	367	178	107	119	67	88	50	53	70	3,311	34
-	-	-	-	-	-	-	-	-	-	-	
-	-	-	-	-	-	-	-	-	-	-	5
-	-	-	-	-	-	-	-	-	-	-	6
-	-	-	-	-	-	-	-	-	-	-	
-	-	-	-	-	-	-	-	-	-	-	28
346	294	112	137	104	148	137	136	104	481	3,134	西濃
170	117	49	45	35	41	50	28	47	65	1,181	
4	2	1	1	1	2	1	1	0	2	28	8
165	115	49	44	35	39	49	26	46	63	1,152	13
-	-	-	-	-	-	-	-	-	-	-	19
21	41	7	11	9	7	7	10	4	6	236	
-	-	-	-	-	-	-	-	-	-	-	9
-	-	-	-	-	-	-	-	-	-	-	10
21	41	7	11	9	7	7	10	4	6	236	11
14	20	11	10	13	15	13	5	12	8	169	
14	20	11	10	13	15	13	5	12	8	169	12
142	116	45	71	46	86	67	94	42	403	1,549	
79	38	22	23	13	19	10	24	10	55	469	14
63	78	23	48	33	67	57	70	31	348	1,079	15
-	-	-	-	-	-	-	-	-	-	-	
-	-	-	-	-	-	-	-	-	-	-	16
-	-	-	-	-	-	-	-	-	-	-	17
-	-	-	-	-	-	-	-	-	-	-	18
720	602	235	138	116	101	120	93	60	160	6,856	揖斐
720	602	235	138	116	101	120	93	60	160	6,856	
699	580	222	133	110	95	115	88	57	155	6,653	
36	20	4	4	7	3	3	5	3	22	268	20
148	94	56	33	35	27	32	29	16	60	1,041	21
161	167	57	33	19	24	15	26	7	29	1,392	24
135	119	61	45	25	20	20	8	6	17	1,230	25
80	70	22	6	8	8	9	15	9	14	1,491	26
139	110	22	12	18	12	36	5	16	13	1,231	27
3	2	1	1	0	2	1	2	0	4	24	22
18	20	13	4	6	5	4	3	2	1	178	23
928	775	484	292	228	189	166	210	132	363	6,656	中濃
708	616	388	252	203	171	151	179	108	323	5,421	
14	21	13	3	2	3	2	4	2	8	111	38
85	107	103	35	36	27	36	37	20	80	922	40
278	233	94	86	49	47	39	56	41	123	2,098	41
28	19	20	4	4	4	4	7	4	28	298	42
164	136	80	59	49	34	23	22	14	37	1,003	43
140	100	79	65	62	56	48	51	27	44	991	44
219	159	96	40	25	18	14	32	25	40	1,235	39

(9) 民有林人工林年齢別蓄積 (続き)

郡市町村	1 年齢	2	3	4	5	6	7	8	9	10	11
郡 上	-	-	12	57	109	311	802	1,326	1,814	2,314	2,397
郡 上 市	-	-	12	57	109	311	802	1,326	1,814	2,314	2,397
(45 八幡町)	-	-	3	21	20	50	157	290	503	586	669
(46 大和町)	-	-	0	4	25	63	154	291	402	487	459
(47 白鳥町)	-	-	7	11	24	41	90	174	187	307	246
(48 高鷺村)	-	-	1	0	4	8	40	81	64	178	178
(49 美並村)	-	-	0	0	4	24	84	76	81	91	152
(50 明宝村)	-	-	0	6	12	69	121	148	312	425	476
(51 和良村)	-	-	2	15	20	57	156	266	265	239	216
可 茂	-	-	4	20	56	131	285	593	825	897	1,152
52 美濃加茂市	-	-	0	-	1	5	12	10	22	26	18
可 児 市	-	-	-	0	1	6	4	11	9	3	22
(53 可児市)	-	-	-	0	1	6	4	9	8	2	21
(62 兼山町)	-	-	-	-	-	0	0	3	0	1	1
加 茂 郡	-	-	3	20	54	114	263	558	781	855	1,075
54 坂祝町	-	-	-	-	-	0	0	1	0	0	0
55 富加町	-	-	-	-	0	1	1	3	2	2	2
56 川辺町	-	-	-	0	2	6	16	28	39	15	23
57 七宗町	-	-	0	1	7	14	42	91	97	109	110
58 八百津町	-	-	0	3	8	21	54	85	144	196	315
59 白川村	-	-	2	5	20	45	95	246	345	367	369
60 東白川町	-	-	1	9	17	28	55	104	155	165	256
可 児 郡	-	-	-	0	1	5	7	14	14	14	36
61 御嵩町	-	-	-	0	1	5	7	14	14	14	36
東 濃	-	-	0	6	21	42	89	175	122	66	160
多 治 見 市	-	-	0	0	0	4	11	13	16	6	18
(63 多治見市)	-	-	-	0	0	1	7	11	15	6	17
(66 笠原町)	-	-	0	-	0	2	4	2	0	0	1
64 瑞浪市	-	-	0	4	12	24	49	111	78	42	82
65 土岐市	-	-	0	1	9	14	29	51	28	17	60
恵 那	-	-	2	13	63	143	377	626	954	1,069	1,563
中 津 川 市	-	-	1	6	37	88	240	330	525	532	802
(67 中津川市)	-	-	0	1	8	23	65	90	131	112	201
(69 坂下町)	-	-	0	0	4	7	8	9	26	28	61
(70 川上村)	-	-	-	-	0	7	13	15	29	30	55
(71 加子母村)	-	-	0	2	4	11	29	60	105	134	186
(72 付知町)	-	-	0	0	9	16	24	49	85	86	107
(73 福岡町)	-	-	0	1	8	14	70	61	100	90	102
(74 蛭川村)	-	-	-	1	4	11	25	35	27	32	54
(長野県山口市)	-	-	0	0	0	0	6	10	23	20	36
恵 那 市	-	-	1	7	26	55	137	297	429	538	761
(68 恵那市)	-	-	1	3	10	24	52	66	88	72	166
(75 岩村町)	-	-	0	0	1	3	9	10	12	16	34
(76 山岡町)	-	-	0	1	3	8	20	50	57	52	76
(77 明智町)	-	-	0	1	6	11	19	52	48	95	132
(78 串原村)	-	-	0	0	3	4	12	29	48	57	77
(79 上矢作町)	-	-	0	1	3	6	25	91	176	245	276
下 呂	-	-	6	34	77	187	310	580	1,094	1,414	2,132
下 呂 市	-	-	6	34	77	187	310	580	1,094	1,414	2,132
(80 萩原町)	-	-	1	2	4	26	44	110	224	298	407
(81 小坂町)	-	-	1	9	10	33	21	49	183	206	246
(82 下呂町)	-	-	0	8	23	40	95	169	285	440	598
(83 金山町)	-	-	4	13	30	69	103	183	260	285	557
(84 馬瀬村)	-	-	0	2	9	19	47	69	142	185	324
飛 騨	-	-	18	70	150	493	1,010	1,923	2,426	2,932	3,059
高 山 市	-	-	14	57	129	344	751	1,341	1,599	2,015	2,060
(85 高山市)	-	-	1	2	5	21	59	127	154	234	211
(86 丹生川村)	-	-	3	9	8	24	88	164	224	293	286
(87 清見村)	-	-	1	8	17	95	182	240	225	209	219
(88 荘川村)	-	-	4	4	23	64	125	190	195	184	200
(90 宮村)	-	-	1	2	3	6	21	33	41	50	81
(91 久々野)	-	-	0	6	14	30	60	116	117	246	268
(92 朝日村)	-	-	1	7	15	24	74	146	212	283	217
(93 高根村)	-	-	0	6	12	16	22	96	126	148	83
(95 国府町)	-	-	2	5	12	20	38	81	142	152	216
(99 上宝村)	-	-	2	7	21	44	83	148	163	217	278
飛 騨 市	-	-	3	13	20	140	242	535	737	813	867
(94 古川町)	-	-	0	2	9	16	30	62	156	159	230
(96 河合村)	-	-	1	0	1	34	44	81	156	139	226
(97 宮川村)	-	-	2	6	6	49	75	169	192	293	248
(98 神岡町)	-	-	0	5	4	41	93	222	233	223	164
大 野 郡	-	-	1	0	1	9	16	48	90	103	132
89 白川村	-	-	1	0	1	9	16	48	90	103	132

単位：蓄積(千m³)

12	13	14	15	16	17	18	19	20	21 以上	総計	市 町村
2,590	1,885	756	447	415	345	334	357	319	555	17,144	郡上
2,590	1,885	756	447	415	345	334	357	319	555	17,144	
864	601	227	126	107	96	86	111	120	173	4,809	45
366	245	87	52	30	37	26	43	15	87	2,873	46
324	318	129	83	103	76	95	57	59	88	2,419	47
176	163	80	48	40	40	27	31	14	25	1,198	48
124	128	72	55	56	37	31	58	57	52	1,182	49
465	302	103	54	51	25	31	35	33	32	2,700	50
272	128	58	30	27	34	37	23	20	98	1,962	51
1,631	1,003	518	353	302	405	222	371	150	473	9,393	可茂
33	20	12	6	13	5	11	3	9	8	212	52
38	25	13	10	7	6	7	8	5	19	194	
35	21	13	10	7	6	7	7	5	18	180	53
3	4	1	0	0	0	0	1	1	0	14	62
1,453	885	470	329	270	388	197	351	129	432	8,628	
3	2	1	1	2	0	0	0	0	1	12	54
4	3	1	0	2	0	2	1	3	2	29	55
85	58	21	13	11	14	8	14	3	14	371	56
204	153	90	55	40	49	17	47	21	107	1,253	57
411	184	120	83	64	74	25	67	20	61	1,935	58
465	350	186	138	119	190	118	170	60	177	3,468	59
281	136	51	39	32	60	26	53	22	70	1,560	60
107	72	23	9	12	6	7	9	7	15	359	
107	72	23	9	12	6	7	9	7	15	359	61
195	265	167	79	66	72	87	76	59	95	1,841	東濃
28	39	29	20	10	10	7	10	6	18	244	
28	28	23	12	9	5	6	6	6	17	198	63
0	11	5	8	1	5	2	4	0	0	47	66
110	130	54	28	32	36	50	40	34	44	962	64
57	96	85	31	24	26	30	26	18	34	635	65
2,401	1,849	927	515	484	506	495	432	357	742	13,521	恵那
1,226	1,072	456	223	225	252	280	253	177	388	7,113	
375	300	169	89	73	91	93	95	54	141	2,111	67
97	67	33	16	22	30	28	47	14	22	516	69
40	38	8	4	8	24	16	13	9	22	332	70
225	213	58	29	32	24	26	25	19	45	1,228	71
135	164	52	25	20	27	26	23	16	46	912	72
193	153	65	33	35	23	35	24	28	41	1,075	73
100	46	34	16	10	21	19	20	19	38	511	74
60	92	38	10	26	13	37	6	18	33	427	
1,176	777	471	292	260	254	215	179	179	354	6,408	
321	290	191	136	112	109	95	83	89	182	2,091	68
58	52	30	18	13	9	19	6	9	14	314	75
120	50	28	11	10	6	9	7	6	18	534	76
155	99	42	21	13	23	14	17	14	34	797	77
98	75	55	26	33	37	24	10	22	35	645	78
424	211	125	79	79	71	54	55	39	70	2,028	79
2,087	1,938	696	384	345	305	290	230	187	337	12,633	下呂
2,087	1,938	696	384	345	305	290	230	187	337	12,633	
536	650	215	86	68	66	60	52	50	59	2,957	80
270	195	57	36	20	23	11	34	16	35	1,455	81
631	608	203	135	137	124	99	67	61	115	3,837	82
417	294	166	95	91	76	82	59	49	107	2,943	83
233	190	55	31	30	15	38	18	12	21	1,441	84
2,907	2,186	645	206	238	197	249	216	177	283	19,384	飛騨
1,980	1,367	394	136	144	117	138	152	122	203	13,065	
127	95	27	14	15	13	14	17	19	48	1,203	85
245	176	51	19	19	18	26	18	14	29	1,713	86
177	133	23	5	8	5	3	2	6	20	1,578	87
265	206	98	30	11	17	28	44	13	16	1,717	88
29	28	4	2	7	11	23	2	20	7	372	90
322	176	28	10	35	10	10	11	9	12	1,480	91
296	205	30	7	6	5	7	7	7	19	1,568	92
124	91	16	4	3	3	2	2	8	7	768	93
110	63	36	12	9	9	14	15	7	18	961	95
287	194	80	33	30	28	13	32	19	28	1,705	99
844	757	234	65	84	68	100	57	50	71	5,701	
153	97	36	17	29	13	31	5	12	14	1,071	94
192	284	57	13	17	19	30	32	18	13	1,358	96
309	230	107	19	19	15	20	10	11	25	1,806	97
189	146	33	16	19	21	18	10	10	19	1,466	98
83	61	17	5	10	11	11	7	5	8	618	
83	61	17	5	10	11	11	7	5	8	618	89

(10) 民有林「在・不在」別現況表

年度・市町村	所有規模 種類		総計				1ha未満			1～5ha未満			5～10ha未満		
			計	在	不在	不明	小計	在	不在	小計	在	不在	小計	在	不在
平成26年度	体面積	169,375	117,867	51,508	35	96,393	66,765	29,628	47,976	34,017	13,959	12,116	8,658	3,458	
	体面積	683,430	454,177	229,253	3,898	31,992	22,147	9,845	107,391	78,249	29,142	81,234	59,813	21,421	
平成27年度	体面積	169,819	117,928	51,891	35	96,840	67,016	29,824	47,968	33,900	14,068	12,159	8,631	3,528	
	体面積	683,751	453,647	230,104	3,868	32,118	22,212	9,906	107,376	77,949	29,427	81,495	59,596	21,899	
平成28年度	体面積	172,183	118,971	53,212	35	98,904	68,065	30,839	48,217	33,961	14,256	12,195	8,597	3,598	
	体面積	683,975	453,405	230,570	1,821	32,519	22,425	10,094	107,911	78,031	29,880	81,785	59,370	22,415	
平成29年度	体面積	173,127	119,256	53,836	35	99,796	68,468	31,328	48,370	33,996	14,374	12,142	8,521	3,621	
	体面積	683,846	450,475	230,824	2,547	32,689	22,486	10,203	108,245	78,072	30,173	81,429	58,842	22,587	
平成30年度	体面積	173,581	119,006	54,540	35	100,259	68,488	31,771	48,381	33,840	14,541	12,134	8,453	3,681	
	体面積	683,817	447,050	232,813	3,954	32,726	22,443	10,283	108,214	77,656	30,558	81,327	58,381	22,946	
岐阜市	体面積	4,488	3,924	563	1	3,107	2,733	374	1,151	1,000	151	143	119	24	
	体面積	5,830	5,188	637	4	1,067	945	122	2,349	2,047	301	885	770	115	
大垣市	体面積	4,022	3,347	674	1	2,406	2,031	375	1,179	996	183	216	176	40	
	体面積	10,875	8,304	2,564	7	809	694	115	2,561	2,161	400	1,480	1,219	262	
高山市	体面積	18,332	13,247	5,083	2	8,592	6,158	2,434	5,378	3,908	1,470	1,898	1,410	488	
	体面積	119,688	80,096	38,058	1,533	2,977	2,100	877	12,665	9,383	3,282	13,063	9,881	3,183	
多治見市	体面積	2,069	1,425	643	1	1,435	1,010	425	507	337	170	66	45	21	
	体面積	4,223	3,220	1,003	0	458	326	131	1,022	704	318	389	288	101	
関市	体面積	10,698	7,219	3,478	1	6,385	4,409	1,976	2,920	1,909	1,011	707	469	238	
	体面積	37,855	20,936	16,870	49	1,999	1,361	638	6,499	4,371	2,128	4,556	3,175	1,381	
中津川市	体面積	16,097	11,455	4,640	2	10,796	7,207	3,589	4,080	3,260	820	699	590	109	
	体面積	37,806	31,883	5,855	68	3,470	2,532	938	8,642	7,136	1,505	4,705	4,117	589	
美濃市	体面積	3,404	2,337	1,066	1	2,006	1,406	600	960	628	332	225	160	65	
	体面積	8,892	6,221	2,671	0	573	371	202	2,058	1,398	661	1,449	1,081	367	
瑞浪市	体面積	5,626	3,306	2,318	2	3,807	2,171	1,636	1,401	893	508	222	132	90	
	体面積	11,981	8,600	3,243	138	1,191	703	488	2,929	2,001	927	1,373	895	478	
恵那市	体面積	13,419	9,777	3,641	1	7,960	5,443	2,517	4,039	3,187	852	853	719	134	
	体面積	34,197	28,121	5,100	975	2,671	1,883	788	8,994	7,330	1,663	5,656	4,929	727	
美濃加茂市	体面積	2,151	1,670	480	1	1,550	1,268	282	436	306	130	82	55	27	
	体面積	2,946	1,987	919	40	443	356	87	877	620	258	496	335	161	
土岐市	体面積	3,295	2,041	1,252	2	2,435	1,504	931	721	461	260	82	46	36	
	体面積	7,566	6,123	1,381	62	775	451	324	1,437	968	469	494	299	195	
各務原市	体面積	1,544	1,288	255	1	1,206	998	208	286	256	30	24	21	3	
	体面積	1,718	1,487	231	0	344	295	49	569	518	51	137	132	6	
可児市	体面積	2,920	2,110	809	1	2,350	1,729	621	463	329	134	45	25	20	
	体面積	3,342	2,440	901	1	621	450	171	855	616	239	265	156	109	
山県市	体面積	6,575	4,311	2,262	2	3,879	2,628	1,251	1,931	1,260	671	383	222	161	
	体面積	17,977	11,381	6,592	4	1,251	823	428	4,307	2,819	1,488	2,430	1,471	959	
飛騨市	体面積	7,494	5,120	2,372	2	3,362	2,353	1,009	2,269	1,593	676	792	519	273	
	体面積	56,463	35,356	20,364	743	1,103	741	362	5,256	3,723	1,533	5,366	3,536	1,830	
本巣市	体面積	4,326	2,108	2,216	2	2,151	1,125	1,026	1,251	623	628	420	179	241	
	体面積	27,475	10,958	16,466	51	648	327	321	2,956	1,459	1,497	2,813	1,243	1,570	
郡上市	体面積	16,570	12,138	4,430	2	7,831	5,571	2,260	5,471	4,176	1,295	1,561	1,156	405	
	体面積	89,930	60,692	29,184	55	2,710	1,983	727	12,994	10,085	2,909	10,758	8,046	2,712	
下呂市	体面積	14,215	8,611	5,602	2	7,263	4,255	3,008	4,221	2,599	1,622	1,327	882	445	
	体面積	55,400	34,960	20,392	47	2,482	1,401	1,081	9,711	6,245	3,465	8,954	6,220	2,734	
海津市	体面積	1,394	1,222	172	-	1,082	974	108	214	179	35	45	35	10	
	体面積	3,031	2,549	482	-	360	328	32	465	402	63	283	235	47	
養老町	体面積	1,146	865	281	-	853	647	206	232	180	52	29	19	10	
	体面積	1,816	1,254	562	-	238	181	58	485	381	104	177	137	40	
垂井町	体面積	2,278	1,777	501	-	1,493	1,157	336	630	514	116	103	76	27	
	体面積	3,286	2,625	662	-	498	395	104	1,352	1,163	189	692	522	170	
関ヶ原町	体面積	2,310	1,800	510	-	1,544	1,199	345	588	465	123	98	83	15	
	体面積	3,802	3,009	793	-	587	480	106	1,154	934	220	646	564	82	
揖斐川町	体面積	7,913	4,507	3,405	1	4,189	2,716	1,473	2,158	1,067	1,091	721	355	366	
	体面積	67,876	27,847	39,944	84	1,204	725	479	5,257	2,655	2,602	5,147	2,559	2,588	
大野町	体面積	755	645	110	-	625	542	83	110	95	15	6	2	4	
	体面積	552	463	89	-	200	175	25	195	168	27	40	16	24	
池田町	体面積	890	806	83	1	753	717	36	89	71	18	8	3	5	
	体面積	1,558	1,096	461	0	281	271	11	153	116	36	42	7	35	
坂祝町	体面積	339	240	98	1	236	172	64	79	56	23	8	5	3	
	体面積	464	314	150	0	74	52	22	164	117	48	49	29	20	
富加町	体面積	635	413	222	-	462	324	138	141	78	63	18	6	12	
	体面積	645	370	274	-	148	101	47	258	162	96	95	42	53	
川辺町	体面積	1,525	905	620	-	904	567	337	483	273	210	72	45	27	
	体面積	2,859	1,734	1,125	-	351	204	147	917	555	362	380	257	123	
七宗町	体面積	3,235	2,107	1,127	1	1,905	1,198	707	967	656	311	215	155	60	
	体面積	6,757	5,192	1,563	1	637	392	245	2,111	1,542	569	1,373	1,041	333	
八百津町	体面積	4,240	2,450	1,789	1	2,651	1,504	1,147	1,163	666	497	242	162	80	
	体面積	10,149	7,346	2,779	24	848	438	410	2,536	1,552	985	1,621	1,137	484	
白川町	体面積	5,978	3,399	2,578	1	3,143	1,560	1,583	1,771	1,089	682	496	344	152	
	体面積	20,985	15,180	5,778	27	1,053	541	512	4,014	2,605	1,409	3,325	2,413	912	
東白川村	体面積	1,374	915	458	1	559	359	200	449	284	165	152	111	41	
	体面積	7,416	5,989	1,427	0	230	145	85	1,044	693	351	1,031	761	270	
御嵩町	体面積	1,440	953	487	-	955	615	340	367	264	103	62	41	21	
	体面積	3,300	2,587	713	-	304	197	108	758	563	195	369	273	97	
白川村	体面積	884	568	315	1	384	238	146	276	182	94	114	86	28	
	体面積	15,160	11,540	3,582	39	120	75	45	671	462	209	787	596	191	

〔資料〕 県林政課調べ

〔注〕 市町村(34市町村)を単位とし、森林所有者の住所と所有森林の所在地が同一市町村である場合は「在」とし、異なる場合は「不在」としている。

県計の「体数」は各市町村の体数の合計である為、森林所有者は重複している。

「所有規模」は岐阜県内に所有する森林の面積の合計によって区分される。

データの精度が低いものは「不明」とした。

単位：面積 (ha) 体数(体)

10～20ha未満			20～30ha未満			30～50ha未満			50～100ha未満			100～500ha未満			500ha以上		
小計	在	不在	小計	在	不在	小計	在	不在	小計	在	不在	小計	在	不在	小計	在	不在
7, 111	5, 009	2, 102	2, 265	1, 543	722	1, 561	947	614	981	564	417	701	304	397	236	59	177
93, 051	68, 229	24, 822	50, 989	36, 841	14, 148	53, 191	34, 581	18, 609	57, 127	36, 495	20, 633	91, 382	56, 372	35, 010	113, 175	61, 445	51, 730
7, 113	4, 985	2, 128	2, 242	1, 531	711	1, 550	937	613	998	565	433	670	302	368	244	60	184
93, 147	67, 994	25, 153	50, 517	36, 545	13, 972	52, 978	34, 277	18, 702	57, 610	36, 496	21, 114	90, 575	56, 769	33, 805	114, 067	61, 805	52, 262
7, 123	4, 977	2, 146	2, 248	1, 514	734	1, 552	931	621	1, 008	566	442	661	301	360	240	58	182
93, 295	67, 842	25, 453	50, 438	36, 068	14, 370	52, 801	34, 084	18, 718	58, 336	36, 667	21, 669	90, 533	56, 735	33, 798	114, 536	62, 179	52, 357
7, 096	4, 927	2, 169	2, 242	1, 505	737	1, 547	927	620	1, 005	558	447	652	295	357	242	59	183
92, 940	67, 202	25, 738	50, 320	35, 843	14, 477	52, 890	33, 908	18, 983	57, 906	36, 138	21, 768	89, 805	55, 335	34, 470	115, 074	62, 650	52, 425
7, 106	4, 914	2, 192	2, 224	1, 485	739	1, 556	918	638	998	552	468	653	298	355	235	58	177
92, 950	66, 925	26, 025	49, 937	35, 363	14, 574	52, 906	33, 429	19, 477	57, 433	35, 768	21, 664	90, 629	55, 214	35, 415	113, 741	61, 870	51, 871
45	39	6	18	15	3	11	10	1	5	5	-	4	2	2	3	1	2
524	491	33	345	301	44	211	210	0	272	272	-	156	148	7	17	3	14
130	88	42	27	15	12	29	18	11	14	13	1	16	10	6	4	-	4
1, 704	1, 134	571	617	366	251	989	590	399	756	755	1	1, 834	1, 385	449	118	-	118
1, 283	986	297	473	352	121	365	251	114	195	106	89	117	66	51	29	10	19
17, 476	13, 670	3, 806	10, 878	8, 333	2, 544	13, 292	9, 341	3, 952	12, 359	6, 835	5, 524	18, 452	11, 434	7, 018	16, 992	9, 120	7, 871
25	16	9	13	7	6	4	3	1	10	3	7	4	3	1	4	1	3
299	224	75	199	125	74	167	121	46	411	188	223	389	387	2	889	857	32
396	272	124	107	70	37	83	44	39	58	34	24	29	11	18	12	1	11
5, 059	3, 722	1, 337	2, 246	1, 664	581	2, 562	1, 601	961	3, 416	2, 259	1, 157	3, 131	1, 623	1, 508	8, 338	1, 159	7, 178
325	275	50	82	60	22	37	22	15	34	20	14	24	11	13	18	10	8
4, 240	3, 720	520	1, 809	1, 429	380	1, 175	811	364	1, 801	1, 374	428	3, 345	2, 519	826	8, 551	8, 245	306
110	81	29	42	29	13	26	18	8	21	13	8	11	2	9	2	-	2
1, 355	1, 044	311	946	689	257	812	649	163	1, 003	807	196	680	182	498	15	-	15
106	64	42	31	17	14	16	5	11	20	14	6	16	9	7	5	1	4
1, 332	878	454	630	418	212	396	191	204	1, 087	973	114	2, 111	1, 800	312	794	740	53
382	302	80	70	57	13	44	29	15	28	16	12	32	20	12	10	4	6
4, 808	4, 026	782	1, 506	1, 345	161	1, 180	900	279	1, 276	993	284	4, 842	4, 485	358	2, 289	2, 231	57
49	29	20	16	8	8	3	2	1	5	1	4	6	1	5	3	-	3
516	356	160	247	169	78	83	49	33	170	99	72	5	3	1	70	-	70
26	19	7	7	1	6	8	4	4	5	3	2	5	1	4	4	2	2
317	257	61	89	25	64	219	153	66	287	212	75	371	252	118	3, 515	3, 506	8
12	7	5	2	1	1	3	1	2	6	3	3	1	1	-	3	-	3
115	75	40	29	29	0	50	49	1	255	199	56	189	189	-	30	-	30
20	10	10	8	3	5	7	5	2	10	5	5	9	4	5	7	-	7
163	118	45	151	72	79	229	181	48	445	333	113	517	515	3	94	-	94
199	111	88	70	39	31	45	14	31	38	23	15	23	14	9	5	-	5
2, 538	1, 486	1, 052	1, 410	818	592	1, 463	501	962	2, 086	1, 492	595	2, 447	1, 971	477	40	-	40
567	364	203	196	118	78	145	86	59	86	53	33	61	29	32	14	5	9
7, 589	4, 971	2, 618	4, 598	2, 886	1, 713	5, 184	3, 119	2, 066	5, 036	3, 283	1, 753	10, 290	6, 168	4, 122	11, 298	6, 930	4, 368
263	109	154	83	30	53	62	18	44	53	17	36	32	5	27	9	2	7
3, 554	1, 533	2, 022	1, 960	727	1, 233	2, 187	670	1, 517	3, 053	1, 205	1, 847	4, 848	978	3, 869	5, 406	2, 816	2, 590
951	726	225	300	227	73	234	154	80	126	87	39	72	34	38	22	7	15
12, 800	10, 005	2, 795	6, 989	5, 429	1, 560	8, 283	5, 676	2, 607	7, 867	5, 644	2, 224	10, 927	6, 034	4, 893	16, 547	7, 790	8, 757
860	574	286	263	182	81	147	67	80	74	35	39	41	15	26	17	2	15
11, 132	7, 852	3, 280	5, 907	4, 398	1, 509	4, 791	2, 501	2, 290	3, 999	2, 276	1, 723	5, 211	3, 025	2, 187	3, 166	1, 043	2, 123
30	19	11	3	2	1	3	3	-	5	3	2	10	7	3	2	-	2
367	240	127	68	46	22	110	110	-	373	226	147	1, 004	962	42	2	-	2
13	11	2	4	1	3	4	3	1	4	3	1	4	1	3	3	-	3
161	145	16	52	26	25	120	83	37	265	171	94	291	129	162	27	-	27
35	23	12	5	4	1	1	1	-	4	2	2	4	-	4	3	-	3
421	310	111	101	100	1	38	38	-	167	97	70	14	-	14	3	-	3
49	35	14	14	12	2	6	3	3	5	3	2	4	-	4	2	-	2
630	455	175	294	292	1	175	110	65	231	173	57	85	-	85	1	-	1
441	207	234	138	62	76	100	37	63	85	30	55	57	24	33	23	9	14
6, 016	2, 819	3, 197	3, 268	1, 503	1, 765	3, 709	1, 367	2, 342	5, 710	2, 101	3, 609	11, 475	5, 604	5, 871	26, 005	8, 514	17, 491
6	4	2	2	1	1	2	1	1	2	-	2	1	-	1	1	-	1
33	26	7	30	29	1	52	50	3	2	-	2	0	-	0	0	-	0
11	3	8	9	5	4	7	2	5	6	3	3	4	2	2	2	-	2
146	41	104	199	110	89	140	37	104	214	141	73	382	373	9	1	-	1
10	5	5	2	2	-	-	-	-	1	-	1	2	-	2	-	-	-
125	65	59	50	50	-	-	-	-	0	-	0	1	-	1	-	-	-
9	5	4	2	-	2	1	-	1	-	-	-	2	-	2	-	-	-
94	65	29	22	-	22	26	-	26	-	-	-	2	-	2	-	-	-
33	9	24	14	4	10	6	4	2	5	1	4	6	2	4	2	-	2
344	119	225	240	92	148	158	153	5	152	67	85	312	286	26	5	-	5
101	74	27	17	11	6	14	8	6	4	2	2	7	3	4	4	-	4
1, 192	971	221	377	255	122	315	280	35	144	143	1	600	567	33	5	-	5
108	74	34	25	17	8	21	13	8	15	10	5	8	3	5	6	1	5
1, 294	908	385	554	413	141	651	437	214	621	517	104	782	756	27	1, 217	1, 189	29
324	236	88	114	86	28	81	65	16	33	16	17	10	3	7	5	-	5
4, 169	3, 315	854	2, 617	2, 079	539	2, 816	2, 478	338	1, 578	1, 016	562	1, 262	733	529	124	-	124
125	91	34	43	36	7	23	17	6	16	14	2	5	3	2	1	-	1
1, 655	1, 273	381	1, 013	869	143	796	610	185	1, 019	1, 015	4	629	622	6	0	-	0
23	17	6	7	4	3	10	6	4	7	4	3	4	1	3	5	1	4
254	213	41	123	104	18	215	213	2	311	192	119	35	30	5	929	802	128
39	29	10	17	7	10	8	4	4	18	10	8	22	11	11	5	1	4
529	396	133	373	171	202	312	151	161	1, 065	712	353	4, 010	2, 053	1, 957	7, 256	6, 924	332

3. 森林計画

(1) 地域森林計画の編成実績

単位：面積(ha)

森林計画区	現地機関名	計画期間	編成面積	
木曾川	可茂(一部)・東濃・恵那	2018年4月1日～2028年3月31日	102,414	(102,250)
揖斐川	西濃・揖斐・岐阜(一部)	2019年4月1日～2029年3月31日	120,271	(120,129)
宮・庄川	飛騨	2015年4月1日～2025年3月31日	191,311	(190,984)
長良川	岐阜(一部)・中濃・郡上	2016年4月1日～2026年3月31日	162,201	(162,023)
飛騨川	可茂(一部)・下呂	2017年4月1日～2027年3月31日	107,620	(107,447)
総計			683,817	(682,834)

[資料] 県林政課調べ

[注] 編成面積は、森林法第2条に定める森林面積である。
 ()内は、森林法第5条に定める地域森林計画の対象とする面積である。
 現地機関名は農林事務所単位とした。
 平成31年3月31日現在

(2) 制限林の種類別面積

単位：面積(ha)

森林計画区・区分	保安林	砂防指定地	国立公園		国定公園	
			特別保護地区	その他地域	特別保護地区	その他地域
木曾川	29,426.58	12,993.50	-	-	9.96	1,733.71
揖斐川	62,587.32	78,292.68	-	-	-	16,589.07
宮・庄川	74,439.74	8,108.06	-	2,721.73	-	-
長良川	58,963.54	9,910.79	294.18	871.22	-	117.23
飛騨川	18,379.98	4,572.07	-	-	6.58	8,355.96
総計	243,797.16	113,877.10	294.18	3,592.95	16.54	26,795.97

森林計画区・区分	県立公園特別地域	鳥獣保護法による特別保護地区	文化財保護法による史跡・天然記念物に係る指定地等	その他	備考
木曾川	1,026.79	219.52	129.42	204.95	・国立・国定公園の「その他地域」とは第一・第二・第三種・特別地域および地域区分未定地域 ・「その他」とは、都市計画法による風致地区・特別緑地保全地区・急傾斜地崩壊危険区域・自然環境保全地域特別地区 ・各制限林は、重複する場合がある
揖斐川	-	1,906.79	63.50	212.09	
宮・庄川	937.66	616.36	55.56	215.84	
長良川	5,897.15	1,071.65	16.58	1,618.60	
飛騨川	0.32	240.31	40.85	123.20	
総計	7,861.92	4,054.63	305.91	2,374.68	

[資料] 県林政課調べ

地域森林計画対象内森林のみ集計

(3) 森林経営計画認定事業実績

単位：面積(ha)

年度・現地機関	森林経営計画					有効計画面積
	26年度	27年度	28年度	29年度	30年度	
岐阜	(-) 1,561	(-) 95	(-) 647	(-) 883	(-) 247	7,661
西濃	(-) 232	(-) 147	(-) 139	(-) 0	(-) 877	1,550
揖斐	(-) 1,597	(-) 695	(-) 3,803	(-) 1,012	(-) 3,421	10,312
中濃	(-) 1,015	(-) 1,114	(-) 1,557	(-) 1,743	(-) 6,686	11,264
郡上	(-) 3) 2,957	(-) 2,881	(-) 2,406	(-) 3,297	(-) 3,639	17,551
可茂	(-) 2,244	(-) 1,333	(-) 945	(-) 347) 1,992	(-) 2,656	8,680
東濃	(-) 89	(-) 640	(-) 359	(-) 331	(-) 949	2,223
恵那	(-) 4) 2,436	(-) 1,392	(-) 3,253	(-) 2,284	(-) 909	10,786
下呂	(-) 1,346	(-) 757	(-) 2,346	(-) 1,195	(-) 12) 2,685	7,697
飛騨	(-) 5) 2,018	(-) 3,673	(-) 4,531	(-) 4,338	(-) 502) 10,604	26,800
大臣認定	12	-	-	347	761	1,658
総計	15,507	12,727	19,986	17,422	34,667	106,183

[資料] 県森林整備課調べ

[注] 森林の所在地により、現地機関ごとに集計した。年度ごとの認定実績は、新規および再認定分である。
 上段()は、大臣認定分で、外数である。
 四捨五入により計が合わない場合がある。

(4) 機能別森林面積

単位：面積(ha)割合(%)

森林機能値		総 数	I (高位)	II (中位)	III (低位)
計画区	森林機能の種類				
県	木材生産機能	682,834 (100.0)	358,025 (52.4)	218,292 (32.0)	106,517 (15.6)
	水源涵養機能	682,834 (100.0)	511,962 (75.0)	139,993 (20.5)	30,878 (4.5)
	山地災害防止機能	682,834 (100.0)	448,425 (65.7)	184,659 (27.0)	49,750 (7.3)
	快適環境形成機能	682,834 (100.0)	98,391 (14.4)	51,265 (7.5)	533,178 (78.1)
	保健文化機能	682,834 (100.0)	155,982 (22.8)	15,450 (2.3)	511,401 (74.9)
計					

森林機能値		総 数	I (高位)	II (中位)	III (低位)
計画区	森林機能の種類				
木 曾 川 森 林 計 画 区	木材生産機能	102,250 (100.0)	47,705 (46.7)	26,327 (25.7)	28,218 (27.6)
	水源涵養機能	102,250 (100.0)	48,936 (47.9)	33,144 (32.4)	20,170 (19.7)
	山地災害防止機能	102,250 (100.0)	67,665 (66.2)	27,596 (27.0)	6,989 (6.8)
	快適環境形成機能	102,250 (100.0)	43,246 (42.3)	952 (0.9)	58,052 (56.8)
	保健文化機能	102,250 (100.0)	14,566 (14.2)	4,631 (4.5)	83,053 (81.2)

森林機能値		総 数	I (高位)	II (中位)	III (低位)
計画区	森林機能の種類				
揖 斐 川 森 林 計 画 区	木材生産機能	120,129 (100.0)	62,466 (52.0)	29,571 (24.6)	28,093 (23.4)
	水源涵養機能	120,129 (100.0)	89,490 (74.5)	25,494 (21.2)	5,145 (4.3)
	山地災害防止機能	120,129 (100.0)	100,029 (83.3)	13,432 (11.2)	6,668 (5.6)
	快適環境形成機能	120,129 (100.0)	8,076 (6.7)	31,046 (25.8)	81,007 (67.4)
	保健文化機能	120,129 (100.0)	41,722 (34.7)	2,323 (1.9)	76,084 (63.3)

[資料] 県林政課調べ

[注] 表示区分は、機能の供給能力について、高位のものをⅠ、中位のものをⅡ、低位のものをⅢとした。
機能評価はメッシュ・アナリシス・メソッドによる。なお、評価方法の細部については、計画区毎に異なる場合もある。
地域森林計画対象内森林のみ集計。

(4) 機能別森林面積 (続き)

単位：面積(ha)割合(%)

森林機能値		総 数	I (高位)	II (中位)	III (低位)
計画区	森林機能の種類				
宮・庄川森林計画区	木材生産機能	190,984 (100.0)	84,453 (44.2)	78,385 (41.0)	28,146 (14.7)
	水源涵養機能	190,984 (100.0)	184,240 (96.5)	5,682 (3.0)	1,063 (0.6)
	山地災害防止機能	190,984 (100.0)	121,162 (63.4)	54,960 (28.8)	14,862 (7.8)
	快適環境形成機能	190,984 (100.0)	8,698 (4.6)	41 (0.0)	182,246 (95.4)
	保健文化機能	190,984 (100.0)	50,724 (26.6)	2,520 (1.3)	137,740 (72.1)

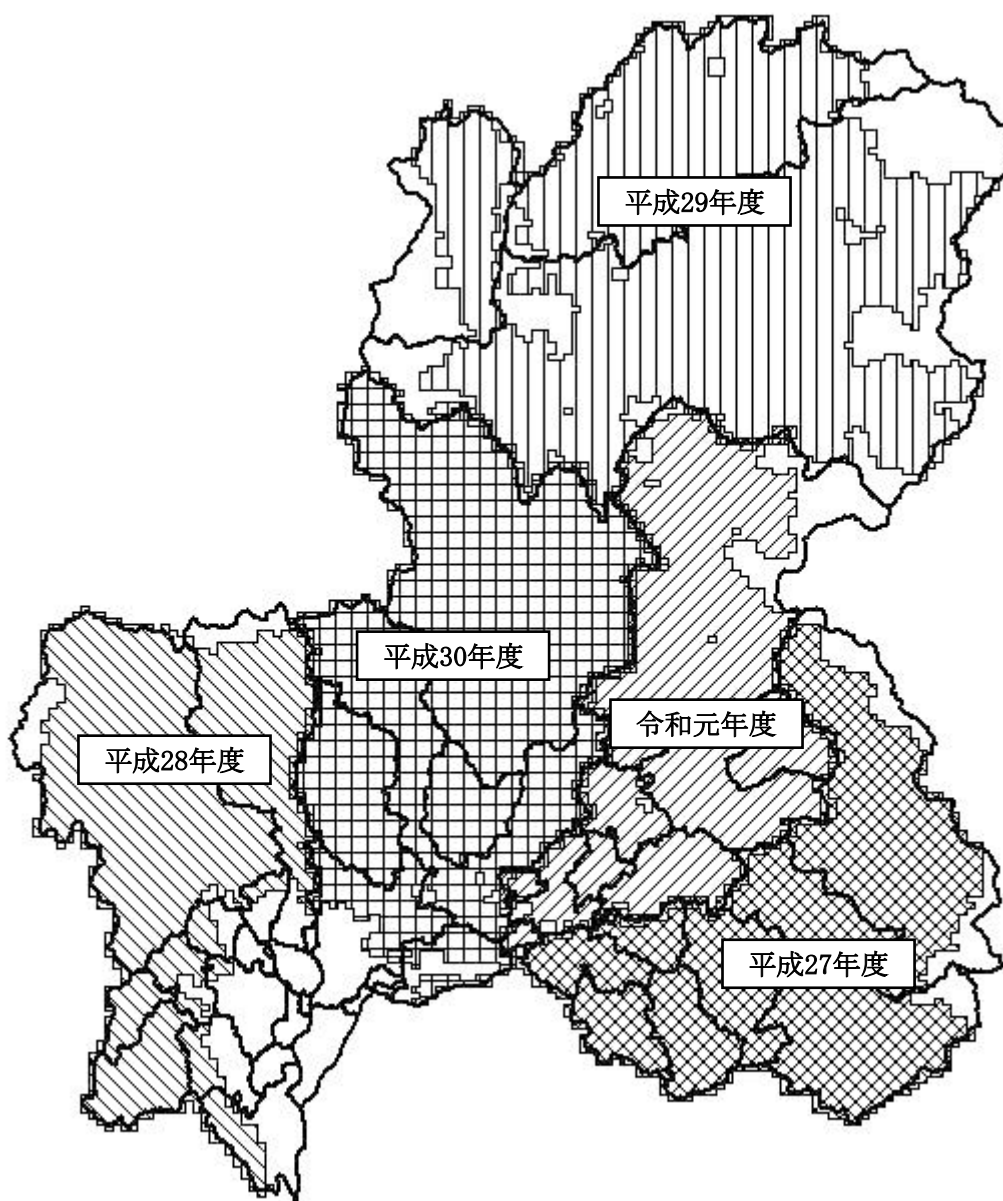
森林機能値		総 数	I (高位)	II (中位)	III (低位)
計画区	森林機能の種類				
長良川森林計画区	木材生産機能	162,023 (100.0)	86,168 (53.2)	59,091 (36.5)	16,765 (10.3)
	水源涵養機能	162,023 (100.0)	107,801 (66.5)	50,354 (31.1)	3,868 (2.4)
	山地災害防止機能	162,023 (100.0)	102,392 (63.2)	48,848 (30.1)	10,783 (6.7)
	快適環境形成機能	162,023 (100.0)	31,858 (19.7)	3,279 (2.0)	126,886 (78.3)
	保健文化機能	162,023 (100.0)	34,715 (21.4)	4,771 (2.9)	122,537 (75.6)

森林機能値		総 数	I (高位)	II (中位)	III (低位)
計画区	森林機能の種類				
飛騨川森林計画区	木材生産機能	107,447 (100.0)	77,233 (71.9)	24,918 (23.2)	5,295 (4.9)
	水源涵養機能	107,447 (100.0)	81,495 (75.8)	25,320 (23.6)	632 (0.6)
	山地災害防止機能	107,447 (100.0)	57,177 (53.2)	39,822 (37.1)	10,448 (9.7)
	快適環境形成機能	107,447 (100.0)	6,513 (6.1)	15,946 (14.8)	84,987 (79.1)
	保健文化機能	107,447 (100.0)	14,255 (13.3)	1,205 (1.1)	91,987 (85.6)

[資料] 県林政課調べ

[注] 表示区分は、機能の供給能力について、高位のものをⅠ、中位のものをⅡ、低位のものをⅢとした。
機能評価はメッシュ・アナリシス・メソッドによる。なお、評価方法の細部については、計画区毎に異なる場合もある。
地域森林計画対象内森林のみ集計。

(5) 森林空中写真撮影区域



計画区	撮影年度	市町村
木曾川森林計画区	平成27年度	可児市・多治見市・瑞浪市・土岐市・中津川市・恵那市・御嵩町
揖斐川森林計画区	平成28年度	大垣市・本巣市・海津市・養老町・垂井町・関ヶ原町・揖斐川町・大野町・池田町
宮・庄川森林計画区	平成29年度	高山市・飛騨市・白川村
長良川森林計画区	平成30年度	岐阜市・各務原市・関市・美濃市・山県市・郡上市
飛騨川森林計画区	令和元年度	美濃加茂市・下呂市・坂祝町・富加町・川辺町・七宗町・八百津町・白川町・東白川村

[注] 林政課所管の森林空中写真について撮影年度ごとに撮影区域を示した。(最新撮影区域を優先して表示)
 国有林及び市街地は撮影していない。

(2) 単層林整備(保育)

年度・郡市町村	下刈り						雪起こし			
	計	造林補助	融資	治山事業	森林研究 整備機構	その他	計	造林補助	融資	治山事業
平成26年度	690	135	-	14	539	2	192	75	-	-
平成27年度	633	135	-	2	488	8	405	100	-	-
平成28年度	570	140	-	1	428	1	127	60	-	-
平成29年度	638	145	-	-	486	7	307	82	-	-
平成30年度	602	172	-	-	430	0	231	92	-	-
岐阜	111	9	-	-	102	-	20	8	-	-
岐阜市	2	2	-	-	-	-	-	-	-	-
岐阜県	-	-	-	-	-	-	-	-	-	-
岐阜山	8	8	-	-	-	-	8	8	-	-
岐阜本	102	-	-	-	102	-	12	-	-	-
岐阜羽	-	-	-	-	-	-	-	-	-	-
岐阜南	-	-	-	-	-	-	-	-	-	-
岐阜北	-	-	-	-	-	-	-	-	-	-
濃	35	-	-	-	35	-	-	-	-	-
濃市	28	-	-	-	28	-	-	-	-	-
濃郡	7	-	-	-	7	-	-	-	-	-
濃老	-	-	-	-	-	-	-	-	-	-
濃破	-	-	-	-	-	-	-	-	-	-
濃井	-	-	-	-	-	-	-	-	-	-
濃八	-	-	-	-	-	-	-	-	-	-
濃戸	-	-	-	-	-	-	-	-	-	-
濃内	-	-	-	-	-	-	-	-	-	-
濃八	-	-	-	-	-	-	-	-	-	-
揖斐	6	-	-	-	6	-	5	-	-	-
揖斐郡	6	-	-	-	6	-	5	-	-	-
揖斐川	6	-	-	-	6	-	5	-	-	-
揖斐野	-	-	-	-	-	-	-	-	-	-
揖斐田	-	-	-	-	-	-	-	-	-	-
中濃	55	4	-	-	52	-	45	1	-	-
中濃市	55	4	-	-	52	-	45	1	-	-
中濃市	-	-	-	-	-	-	-	-	-	-
郡上	227	117	-	-	110	0	117	83	-	-
郡上市	227	117	-	-	110	0	117	83	-	-
可茂	12	-	-	-	12	-	-	-	-	-
可茂市	-	-	-	-	-	-	-	-	-	-
可茂市	-	-	-	-	-	-	-	-	-	-
可茂郡	12	-	-	-	12	-	-	-	-	-
可茂町	-	-	-	-	-	-	-	-	-	-
可茂町	-	-	-	-	-	-	-	-	-	-
可茂町	6	-	-	-	6	-	-	-	-	-
可茂町	-	-	-	-	-	-	-	-	-	-
可茂町	-	-	-	-	-	-	-	-	-	-
可茂町	6	-	-	-	6	-	-	-	-	-
可茂町	-	-	-	-	-	-	-	-	-	-
可茂町	6	-	-	-	6	-	-	-	-	-
可茂町	-	-	-	-	-	-	-	-	-	-
可茂町	6	-	-	-	6	-	-	-	-	-
可茂町	-	-	-	-	-	-	-	-	-	-
可茂町	-	-	-	-	-	-	-	-	-	-
東濃	4	4	-	-	-	-	-	-	-	-
東濃市	-	-	-	-	-	-	-	-	-	-
東濃市	4	4	-	-	-	-	-	-	-	-
東濃市	-	-	-	-	-	-	-	-	-	-
恵那	23	18	-	-	5	-	-	-	-	-
恵那市	10	5	-	-	5	-	-	-	-	-
恵那市	13	13	-	-	-	-	-	-	-	-
下呂	20	-	-	-	20	-	0	0	-	-
下呂市	20	-	-	-	20	-	0	0	-	-
飛騨	109	21	-	-	88	-	44	-	-	-
飛騨市	101	21	-	-	81	-	44	-	-	-
飛騨市	8	-	-	-	8	-	-	-	-	-
飛騨郡	-	-	-	-	-	-	-	-	-	-
飛騨村	-	-	-	-	-	-	-	-	-	-

[資料] 県森林整備課調べ

〔注〕 表中の項目のうち下記については年度により表示事業、表示組織を変更して記載している。

・間伐促進対策→H12～H14「水土保持間伐実施」、H15～「間伐促進対策」

・森林研究整備機構→H12～H15「緑資源公団」、H15～H19「緑資源機構」、H20～H28「森林総合研究所」、H29～「森林研究・整備機構」

雪起こしの造林補助分は、申請面積に被害率を乗じた実施面積。

単位：面積 (ha)

森林研究 整備機構	その他	倒木起こし	除 間 伐							枝払い (含枝打)	市 町 村
			計	造林補助	間伐促進 対 策	融 資	治山事業	森林研究 整備機構	その他		
114	3	-	8,577	4,579	2,643	-	94	1,144	118	225	平26
304	1	-	10,414	4,438	4,659	-	32	1,207	78	64	平27
64	3	-	9,025	3,133	4,484	-	24	1,334	51	31	平28
225	0	-	8,118	5,255	2,107	-	75	658	24	43	平29
139	-	-	7,351	2,959	3,525	0	90	750	27	22	平30
12	-	-	745	206	436	-	4	100	-	3	岐阜
-	-	-	45	39	4	-	2	-	-	3	岐阜
-	-	-	-	-	-	-	-	-	-	-	羽島
-	-	-	2	-	2	-	-	-	-	-	各務原
-	-	-	418	147	271	-	-	-	-	-	山県
-	-	-	-	-	-	-	-	-	-	-	瑞穂
12	-	-	280	20	158	-	2	100	-	-	本巣
-	-	-	-	-	-	-	-	-	-	-	-
-	-	-	-	-	-	-	-	-	-	-	岐南
-	-	-	-	-	-	-	-	-	-	-	笠松
-	-	-	-	-	-	-	-	-	-	-	-
-	-	-	-	-	-	-	-	-	-	-	北方
-	-	-	336	35	198	-	18	84	-	-	西濃
-	-	-	134	18	67	-	-	49	-	-	大垣
-	-	-	57	-	50	-	-	7	-	-	海津
-	-	-	27	5	-	-	-	22	-	-	-
-	-	-	27	5	-	-	-	22	-	-	養老
-	-	-	117	12	80	-	18	6	-	-	-
-	-	-	62	12	50	-	-	-	-	-	垂井
-	-	-	54	-	30	-	18	6	-	-	関ヶ原
-	-	-	-	-	-	-	-	-	-	-	-
-	-	-	-	-	-	-	-	-	-	-	神戸
-	-	-	-	-	-	-	-	-	-	-	輪之内
-	-	-	-	-	-	-	-	-	-	-	安八
5	-	-	485	107	238	-	8	131	-	-	揖斐
5	-	-	485	107	238	-	8	131	-	-	-
5	-	-	460	89	237	-	8	125	-	-	揖斐川
-	-	-	1	-	1	-	-	-	-	-	大野
-	-	-	24	19	-	-	-	6	-	-	池田
44	-	-	406	211	157	-	1	37	-	-	中濃
44	-	-	305	169	106	-	1	30	-	-	関
-	-	-	101	42	51	-	-	8	-	-	美濃
34	-	-	1,029	504	441	0	8	67	9	1	郡上
34	-	-	1,029	504	441	0	8	67	9	1	郡上
-	-	-	808	286	514	-	7	-	1	14	可茂
-	-	-	43	-	43	-	-	-	-	-	美濃加茂
-	-	-	6	-	6	-	-	-	-	-	可児
-	-	-	722	270	444	-	7	-	1	14	-
-	-	-	10	-	10	-	-	-	-	-	坂祝
-	-	-	20	-	20	-	-	-	-	-	富加
-	-	-	30	-	30	-	-	-	-	-	川辺
-	-	-	71	46	25	-	-	-	-	-	七宗
-	-	-	200	89	111	-	-	-	-	-	八百津
-	-	-	219	85	128	-	4	-	1	-	白川
-	-	-	172	49	120	-	3	-	-	14	東白川
-	-	-	38	17	21	-	-	-	-	-	-
-	-	-	38	17	21	-	-	-	-	-	御嵩
-	-	-	159	82	65	-	6	6	-	-	東濃
-	-	-	15	15	-	-	-	-	-	-	多治見
-	-	-	113	36	65	-	6	6	-	-	瑞浪
-	-	-	31	31	-	-	-	-	-	-	土岐
-	-	-	1,213	580	609	-	8	-	15	4	恵那
-	-	-	583	240	335	-	8	-	-	4	中津川
-	-	-	629	340	274	-	-	-	15	-	恵那
-	-	-	820	356	348	-	29	88	-	-	下呂
-	-	-	820	356	348	-	29	88	-	-	下呂
44	-	-	1,350	591	521	-	1	236	2	-	飛騨
44	-	-	1,127	525	413	-	-	188	-	-	高山
-	-	-	171	66	69	-	1	34	2	-	飛騨
-	-	-	53	-	38	-	-	14	-	-	-
-	-	-	53	-	38	-	-	14	-	-	白川

(4) 複層林整備(天然更新型)

単位：面積(ha)

年度・郡市町村	改良									保育			市町村	
	制度別			樹種別						下刈り	雪起こし	除間伐		
	総数	造林補助	その他	あかまつ	その他針	ぶな	みずなら	こなら	その他広					
平成26年度	-	-	-	-	-	-	-	-	-	-	-	-	-	平26
平成27年度	-	-	-	-	-	-	-	-	-	-	-	-	-	平27
平成28年度	-	-	-	-	-	-	-	-	-	-	-	-	-	平28
平成29年度	-	-	-	-	-	-	-	-	-	-	-	-	-	平29
平成30年度	-	-	-	-	-	-	-	-	-	-	-	-	2	平30
岐阜	-	-	-	-	-	-	-	-	-	-	-	-	-	岐阜
岐阜市	-	-	-	-	-	-	-	-	-	-	-	-	-	岐阜市
岐阜県	-	-	-	-	-	-	-	-	-	-	-	-	-	岐阜県
岐阜山	-	-	-	-	-	-	-	-	-	-	-	-	-	岐阜山
岐阜本	-	-	-	-	-	-	-	-	-	-	-	-	-	岐阜本
岐阜北	-	-	-	-	-	-	-	-	-	-	-	-	-	岐阜北
濃	-	-	-	-	-	-	-	-	-	-	-	-	-	濃
濃市	-	-	-	-	-	-	-	-	-	-	-	-	-	濃市
濃郡	-	-	-	-	-	-	-	-	-	-	-	-	-	濃郡
濃美	-	-	-	-	-	-	-	-	-	-	-	-	-	濃美
濃上	-	-	-	-	-	-	-	-	-	-	-	-	-	濃上
濃加	-	-	-	-	-	-	-	-	-	-	-	-	-	濃加
濃加茂	-	-	-	-	-	-	-	-	-	-	-	-	-	濃加茂
濃加見	-	-	-	-	-	-	-	-	-	-	-	-	-	濃加見
濃加祝	-	-	-	-	-	-	-	-	-	-	-	-	-	濃加祝
濃加川	-	-	-	-	-	-	-	-	-	-	-	-	-	濃加川
濃加百	-	-	-	-	-	-	-	-	-	-	-	-	-	濃加百
濃加東	-	-	-	-	-	-	-	-	-	-	-	-	-	濃加東
濃加御	-	-	-	-	-	-	-	-	-	-	-	-	-	濃加御
濃多	-	-	-	-	-	-	-	-	-	-	-	-	-	濃多
濃多治	-	-	-	-	-	-	-	-	-	-	-	-	-	濃多治
濃多浪	-	-	-	-	-	-	-	-	-	-	-	-	-	濃多浪
濃多土	-	-	-	-	-	-	-	-	-	-	-	-	-	濃多土
濃那	-	-	-	-	-	-	-	-	-	-	-	-	-	濃那
濃中	-	-	-	-	-	-	-	-	-	-	-	-	-	濃中
濃中津	-	-	-	-	-	-	-	-	-	-	-	-	-	濃中津
濃中那	-	-	-	-	-	-	-	-	-	-	-	-	-	濃中那
濃下	-	-	-	-	-	-	-	-	-	-	-	-	-	濃下
濃下呂	-	-	-	-	-	-	-	-	-	-	-	-	-	濃下呂
濃飛	-	-	-	-	-	-	-	-	-	-	-	-	2	濃飛
濃飛山	-	-	-	-	-	-	-	-	-	-	-	-	-	濃飛山
濃飛高	-	-	-	-	-	-	-	-	-	-	-	-	2	濃飛高
濃飛大	-	-	-	-	-	-	-	-	-	-	-	-	-	濃飛大
濃飛白	-	-	-	-	-	-	-	-	-	-	-	-	-	濃飛白

〔資料〕 県森林整備課調べ

〔注〕 表中「改良」とは、不良木除去・不良木淘汰・地表かき起こし・不要萌芽の除去・植栽の各事業の計で、事業実施面積である。

表中「雪起こし」は、実面積である。

表中()は植栽に係るもので、内数である。

(5) 森林作業道等開設実績

単位:延長(m)、路線数(路線)

年度・郡市町村	総 計		造 林 補 助							非公共事業		森林管理路	
			小 計	単層林整備		複層林整備 (植栽型)	複層林整備 (天然更新型)	間 伐					
				人工造林	保 育								
路線	m	路線	m	路線	m	路線	m	路線	m	路線	m	路線	m
平成26年度	(512)	263,987	(192)	119,571	-	-	-	(192)	119,571	(216)	124,499	(101)	19,917
平成27年度	(509)	234,762	(244)	129,067	-	-	-	(244)	129,067	(140)	81,865	(125)	23,830
平成28年度	(426)	183,145	(144)	79,076	-	-	-	(144)	79,076	(172)	83,455	(110)	20,614
平成29年度	(474)	217,366	(209)	108,321	-	-	-	(209)	108,321	(172)	93,078	(93)	15,967
平成30年度	(398)	181,255	(190)	94,538	-	-	-	(190)	94,538	(138)	75,145	(70)	11,572
岐 阜	(19)	10,220	(13)	8,798	-	-	-	(13)	8,798	(2)	807	(4)	615
岐阜市	-	-	-	-	-	-	-	-	-	-	-	-	-
羽島市	-	-	-	-	-	-	-	-	-	-	-	-	-
各務原市	-	-	-	-	-	-	-	-	-	-	-	-	-
山県市	(19)	10,220	(13)	8,798	-	-	-	(13)	8,798	(2)	807	(4)	615
瑞穂市	-	-	-	-	-	-	-	-	-	-	-	-	-
本巣市	-	-	-	-	-	-	-	-	-	-	-	-	-
本羽郡	-	-	-	-	-	-	-	-	-	-	-	-	-
岐南町	-	-	-	-	-	-	-	-	-	-	-	-	-
笠松町	-	-	-	-	-	-	-	-	-	-	-	-	-
本巣郡	-	-	-	-	-	-	-	-	-	-	-	-	-
北方町	-	-	-	-	-	-	-	-	-	-	-	-	-
西濃	(8)	3,856	(8)	3,856	-	-	-	(8)	3,856	-	-	-	-
大垣市	(1)	156	(1)	156	-	-	-	(1)	156	-	-	-	-
海津市	(3)	1,822	(3)	1,822	-	-	-	(3)	1,822	-	-	-	-
養老郡	-	-	-	-	-	-	-	-	-	-	-	-	-
不破町	(4)	1,878	(4)	1,878	-	-	-	(4)	1,878	-	-	-	-
垂井町	(3)	1,570	(3)	1,570	-	-	-	(3)	1,570	-	-	-	-
安曇川町	(1)	308	(1)	308	-	-	-	(1)	308	-	-	-	-
神戸町	-	-	-	-	-	-	-	-	-	-	-	-	-
神輪町	-	-	-	-	-	-	-	-	-	-	-	-	-
安八町	-	-	-	-	-	-	-	-	-	-	-	-	-
揖斐	(7)	1,453	(3)	729	-	-	-	(3)	729	(4)	724	-	-
揖斐郡	(7)	1,453	(3)	729	-	-	-	(3)	729	(4)	724	-	-
揖斐川町	(7)	1,453	(3)	729	-	-	-	(3)	729	(4)	724	-	-
大野町	-	-	-	-	-	-	-	-	-	-	-	-	-
池田町	-	-	-	-	-	-	-	-	-	-	-	-	-
中濃	(28)	11,080	(21)	9,101	-	-	-	(21)	9,101	(1)	570	(6)	1,409
関市	(22)	9,908	(18)	8,509	-	-	-	(18)	8,509	(1)	570	(3)	829
美濃市	(6)	1,172	(3)	592	-	-	-	(3)	592	-	-	(3)	580
郡上	(74)	29,324	(54)	23,391	-	-	-	(54)	23,391	(11)	4,315	(9)	1,618
郡上市	(74)	29,324	(54)	23,391	-	-	-	(54)	23,391	(11)	4,315	(9)	1,618
可茂	(79)	45,378	(12)	7,451	-	-	-	(12)	7,451	(43)	33,883	(24)	4,044
美濃市	-	-	-	-	-	-	-	-	-	-	-	-	-
加茂市	-	-	-	-	-	-	-	-	-	-	-	-	-
加茂郡	(76)	43,626	(9)	5,699	-	-	-	(9)	5,699	(43)	33,883	(24)	4,044
坂田町	-	-	-	-	-	-	-	-	-	-	-	-	-
富加町	-	-	-	-	-	-	-	-	-	-	-	-	-
川辺町	(3)	3,437	-	-	-	-	-	-	-	(3)	3,437	-	-
七宗町	(18)	7,560	(4)	4,113	-	-	-	(4)	4,113	(4)	1,794	(10)	1,653
八百津町	(20)	14,991	(2)	533	-	-	-	(2)	533	(17)	14,158	(1)	300
白川町	(6)	1,484	(3)	1,053	-	-	-	(3)	1,053	-	-	(3)	431
東白川村	(29)	16,154	-	-	-	-	-	-	-	(19)	14,494	(10)	1,660
可児郡	(3)	1,752	(3)	1,752	-	-	-	(3)	1,752	-	-	-	-
御嵩町	(3)	1,752	(3)	1,752	-	-	-	(3)	1,752	-	-	-	-
東濃	(19)	8,586	(14)	8,220	-	-	-	(14)	8,220	-	-	(5)	366
多治見市	-	-	-	-	-	-	-	-	-	-	-	-	-
瑞浪市	(16)	7,706	(13)	7,471	-	-	-	(13)	7,471	-	-	(3)	235
土岐市	(3)	880	(1)	749	-	-	-	(1)	749	-	-	(2)	131
恵那	(27)	9,444	(9)	3,735	-	-	-	(9)	3,735	(8)	4,015	(10)	1,694
中津川市	(20)	8,074	(8)	3,412	-	-	-	(8)	3,412	(8)	4,015	(4)	647
恵那市	(7)	1,370	(1)	323	-	-	-	(1)	323	-	-	(6)	1,047
下呂	(83)	31,229	(27)	12,346	-	-	-	(27)	12,346	(50)	18,037	(6)	846
下呂市	(83)	31,229	(27)	12,346	-	-	-	(27)	12,346	(50)	18,037	(6)	846
飛驒	(54)	30,685	(29)	16,911	-	-	-	(29)	16,911	(19)	12,794	(6)	980
高山市	(41)	25,526	(18)	12,507	-	-	-	(18)	12,507	(18)	12,265	(5)	754
飛騨市	(13)	5,159	(11)	4,404	-	-	-	(11)	4,404	(1)	529	(1)	226
大野郡	-	-	-	-	-	-	-	-	-	-	-	-	-
白川村	-	-	-	-	-	-	-	-	-	-	-	-	-

〔資料〕 県森林整備課調べ

〔注〕 表中()は路線数である。

(6) 樹苗需給状況と苗畑面積

単位：需要・供給量(千本)、面積(ha)、生産者数(人)

年度・区分	需要量	総数	供給量								
			県内	県外						三重県	その他
				小計	愛知県	福井県	長野県	静岡県			
平成26年度	515	515	182	333	0	40	183	—	39	71	
平成27年度	565	565	201	364	29	35	159	—	53	88	
平成28年度	602	602	477	125	—	5	118	—	—	2	
平成29年度	582	582	242	340	—	8	256	—	37	39	
平成30年度	529	529	303	226	—	93	80	0	40	13	

年度・区分	県内総数	県内生産分樹種別内訳					県内苗畑面積			苗畑生産者数
		すぎ	ひのき	まつ	からまつ	その他	小計	県営	民営	
平成26年度	182	41	137	3	—	1	8	3	5	15
平成27年度	360	134	219	7	—	—	7	3	4	17
平成28年度	417	158	254	5	0	—	6	3	3	16
平成29年度	642	310	319	3	—	10	6	3	3	16
平成30年度	628	396	199	—	23	10	6	3	3	14

〔資料〕 県森林整備課調べ

〔注〕 樹苗供給量は、当該年度の秋植分と翌年度の春植分の合計である。

(7) 適地適木調査実績

単位：面積(ha)、構成比(%)

土壌型	ポドゾルP			褐色森林土B					
	P _D	P _w (i)	P _w (h)	B _A	B _B	B _C	B _{D(d)}	B _D	B _E
面積	8,543	4,084	1,408	1,243	137,412	1,629	252,606	226,336	4,225
構成比	1.3	0.6	0.2	0.2	19.9	0.2	36.7	32.8	0.6

土壌型	赤色系 褐色森林土 rB	赤色土 R	黒色土 B/I					暗赤色土 DR
			B _L	B _C	B _{L(d)}	B _L	B _L E	
面積	20,138	439	198	3	3,978	11,196	53	235
構成比	2.9	0.1	0	0	0.6	1.6	0	0

土壌型	赤色系・ 黄色系 褐色土 rB/yB	褐色土・ 黒色土 混在区 B/B/I	グライ G	泥炭土 Pt	未熟土 Im	その他	計
面積	8,706	1,216	50	49	2,136	3,548	689,431
構成比	1.3	0.2	0	0	0.3	0.5	100.0

〔資料〕 県林政課調べ

〔注〕 昭和53年度における数値であり、面積の計は他表と一致しない。

市町村別の内訳については、昭和53年度～昭和57年度の「岐阜県林業統計書」を参照されたい。

5. 林業機械

(1) 林業機械保有現況

年度・現地機関	林業用索道			集材機			モノケーブル	自走式搬器	リモコンウインチ (ラジコン)
	計	重力式	動力式	計	大型 10PS 以上	小型 10PS 未満			
平成 26 年度	15	6	9	270	161	109	5	122	55
平成 27 年度	26	14	12	280	164	116	6	117	62
平成 28 年度	21	12	9	240	121	119	3	114	58
平成 29 年度	28	14	14	238	123	115	3	117	61
平成 30 年度	15	9	6	152	55	97	2	83	31
岐 阜	6	3	3	25	16	9	-	5	8
西 濃	-	-	-	-	-	-	-	-	-
揖 斐	-	-	-	2	-	2	-	3	-
中 濃	2	2	-	11	6	5	-	4	4
郡 上	3	1	2	42	10	32	-	20	6
可 茂	-	-	-	8	1	7	1	5	3
東 濃	-	-	-	-	-	-	-	-	1
恵 那	2	2	-	27	6	21	-	25	4
下 呂	1	-	1	17	8	9	1	13	2
飛 騨	1	1	-	20	8	12	-	8	3

〔資料〕 森林文化アカデミー調べ

(2) 高性能林業機械等保有状況

年度・現地機関	総数	フェラー バンチャ	スキッダ	プロセッサ	ハーバスタ	フォワーダ	タワ ヤーダ
		〔伐倒・ 木揃え機〕	〔牽引 集材機〕	〔枝払い・ 玉伐り機〕	〔伐倒・ 枝払・ 玉伐り機〕	〔積載 集材機〕	〔移動式架線 集材機〕
平成 26 年度	174	-	1	36	31	40	9
平成 27 年度	184	-	1	37	30	41	10
平成 28 年度	205	-	-	42	35	47	13
平成 29 年度	190	-	-	38	33	47	12
平成 30 年度	241	-	-	57	41	54	10
岐 阜	10	-	-	3	2	-	-
西 濃	2	-	-	1	-	-	-
揖 斐	13	-	-	3	1	3	1
中 濃	18	-	-	4	1	3	2
郡 上	40	-	-	16	4	4	1
可 茂	31	-	-	8	6	6	2
東 濃	4	-	-	2	-	2	-
恵 那	21	-	-	7	1	4	3
下 呂	26	-	-	-	9	13	-
飛 騨	76	-	-	13	17	19	1

〔資料〕 森林文化アカデミー調べ

〔注〕 ハイブリッド機械とは、建設用ベースマシンに複数の高性能林業機械等作業機を装備した2つ以上の機能を持つ高性能林業機械である。
グラップルソーは、高性能林業機械としてはカウントしない。
教育機関（森林文化アカデミー等）の人材育成用の所有機械は除く。

単位：台数(台)

チェーンソー	刈払機
3,415	4,256
3,341	4,195
3,326	4,153
3,259	4,101
1,614	1,043
226	178
22	20
272	315
269	80
86	46
64	53
56	34
320	143
98	63
201	111

単位：台数(台)

スイング ヤーダ 〔移動式架線 集材機〕	その他の 高性能 林業機械 〔ハイブリッド 機械※〕	グラップル ソー※ 〔玉伐り機〕
55	2	10
61	4	11
64	4	11
57	3	26
75	4	21
5	-	2
1	-	-
4	1	2
8	-	-
15	-	1
7	2	7
-	-	-
6	-	-
4	-	7
25	1	2

6. 林道

(1) 林道現況

単位：路線数(路線)、延長(m)、林内道路密度(m/ha)

年度・郡市町村	総数		軽車道		自動車道					公道	林内道路密度		
	路線数	延長	路線数	延長	延長 (うち4m以上の内訳)								
					路線数	幅員4m未満	4m以上	4~5m未満	5m以上				
平成26年度	2,053	4,521,850	(88)	242	253,159	(88)	1,899	1,940,518	2,328,173	1,695,175	632,998	5,654,503	15
平成27年度	2,053	4,522,951	(88)	243	252,348	(88)	1,898	1,939,490	2,331,113	1,701,657	629,456	5,659,068	15
平成28年度	2,053	4,527,477	(85)	240	249,960	(85)	1,898	1,942,213	2,335,304	1,704,148	631,156	5,660,780	15
平成29年度	2,050	4,524,583	(85)	239	247,972	(85)	1,896	1,935,453	2,341,158	1,709,222	631,936	5,663,714	15
平成30年度	2,052	4,529,431	(85)	239	247,881	(85)	1,898	1,934,370	2,347,180	1,713,869	633,311	5,663,714	15
岐阜	132	220,133	(7)	21	18,501	(7)	118	98,015	103,617	61,404	42,213	430,709	12
岐阜市	23	24,500	(1)	1	220	(1)	23	13,970	10,310	10,235	75	71,720	17
(1) 岐阜市	…	…	…	…	…	…	…	…	…	…	…	…	…
(7) 柳津町	…	…	…	…	…	…	…	…	…	…	…	…	…
2 羽島市	—	—	—	—	—	—	—	—	—	—	—	—	—
各務原市	9	11,046	—	—	—	9	8,651	2,395	1,660	735	36,945	28	
(3) 各務原市	…	…	…	…	…	…	…	…	…	…	…	…	…
(4) 川島町	…	…	…	…	…	…	…	…	…	…	…	…	…
山県市	57	78,134	(6)	20	18,281	(6)	43	31,530	28,323	13,335	14,988	204,000	15
(35) 高富町	…	…	…	…	…	…	…	…	…	…	…	…	…
(36) 伊自良村	…	…	…	…	…	…	…	…	…	…	…	…	…
(37) 美山町	…	…	…	…	…	…	…	…	…	…	…	…	…
瑞穂市	—	—	—	—	—	—	—	—	—	—	—	—	—
(30) 穂積町	…	…	…	…	…	…	…	…	…	…	…	…	…
(31) 巣南町	…	…	…	…	…	…	…	…	…	…	…	…	…
本巣市	43	106,453	—	—	—	43	43,864	62,589	36,174	26,415	118,044	8	
(29) 本巣町	…	…	…	…	…	…	…	…	…	…	…	…	…
(32) 真正町	…	…	…	…	…	…	…	…	…	…	…	…	…
(33) 糸貫町	…	…	…	…	…	…	…	…	…	…	…	…	…
(34) 根尾村	…	…	…	…	…	…	…	…	…	…	…	…	…
羽島郡	—	—	—	—	—	—	—	—	—	—	—	—	—
5 岐南町	—	—	—	—	—	—	—	—	—	—	—	—	—
6 笠松町	—	—	—	—	—	—	—	—	—	—	—	—	—
本巣郡	—	—	—	—	—	—	—	—	—	—	—	—	—
28 北方町	—	—	—	—	—	—	—	—	—	—	—	—	—
西濃	96	154,895	(20)	53	59,736	(20)	63	52,347	42,812	33,514	9,298	178,805	12
大垣市	34	58,380	(6)	19	24,431	(6)	21	19,690	14,259	14,259	—	68,600	9
(8) 大垣市	…	…	…	…	…	…	…	…	…	…	…	…	…
(13) 上石津町	…	…	…	…	…	…	…	…	…	…	…	…	…
(19) 墨俣町	…	…	…	…	…	…	…	…	…	…	…	…	…
海津市	8	12,967	(2)	2	5,687	(2)	8	6,081	1,199	891	308	36,500	14
(9) 海津町	…	…	…	…	…	…	…	…	…	…	…	…	…
(10) 平田町	…	…	…	…	…	…	…	…	…	…	…	…	…
(11) 南濃町	…	…	…	…	…	…	…	…	…	…	…	…	…
養老郡	9	11,215	(1)	5	5,164	(1)	5	5,890	161	161	—	14,800	12
12 養老町	9	11,215	(1)	5	5,164	(1)	5	5,890	161	161	—	14,800	12
不破郡	45	72,333	(11)	27	24,454	(11)	29	20,686	27,193	18,203	8,990	58,905	0
14 垂井町	23	38,027	(7)	13	9,712	(7)	17	11,563	16,752	10,330	6,422	12,800	13
15 関ヶ原町	22	34,306	(4)	14	14,742	(4)	12	9,123	10,441	7,873	2,568	46,105	17
安八郡	—	—	—	—	—	—	—	—	—	—	—	—	—
16 神戸町	—	—	—	—	—	—	—	—	—	—	—	—	—
17 輪之内町	—	—	—	—	—	—	—	—	—	—	—	—	—
18 安八町	—	—	—	—	—	—	—	—	—	—	—	—	—
揖斐	114	301,283	(12)	29	31,781	(12)	97	133,952	135,550	85,127	50,423	415,495	10
揖斐郡	114	301,283	(12)	29	31,781	(12)	97	133,952	135,550	85,127	50,423	415,495	0
揖斐川町	96	271,804	(9)	20	23,256	(9)	85	122,243	126,305	83,515	42,790	375,958	9
(20) 揖斐川町	…	…	…	…	…	…	…	…	…	…	…	…	…
(21) 谷汲村	…	…	…	…	…	…	…	…	…	…	…	…	…
(24) 春日村	…	…	…	…	…	…	…	…	…	…	…	…	…
(25) 久瀬村	…	…	…	…	…	…	…	…	…	…	…	…	…
(26) 藤橋村	…	…	…	…	…	…	…	…	…	…	…	…	…
(27) 坂内村	…	…	…	…	…	…	…	…	…	…	…	…	…
22 大野町	5	2,518	—	1	344	—	4	2,174	—	—	—	14,100	30
23 池田町	13	26,961	(3)	8	8,181	(3)	8	9,535	9,245	1,612	7,633	25,437	28
中濃	168	276,515	(14)	31	16,785	(14)	151	83,466	176,264	142,073	34,191	315,404	12
関市	136	236,868	(12)	16	6,909	(12)	132	75,875	154,084	127,223	26,861	267,705	13
(38) 関市	…	…	…	…	…	…	…	…	…	…	…	…	…
(40) 洞戸村	…	…	…	…	…	…	…	…	…	…	…	…	…
(41) 板取村	…	…	…	…	…	…	…	…	…	…	…	…	…
(42) 武芸川町	…	…	…	…	…	…	…	…	…	…	…	…	…
(43) 武儀町	…	…	…	…	…	…	…	…	…	…	…	…	…
(44) 上之保村	…	…	…	…	…	…	…	…	…	…	…	…	…
39 美濃市	32	39,647	(2)	15	9,876	(2)	19	7,591	22,180	14,850	7,330	47,699	9

[資料] 県森林整備課調べ

[注] ()は、重複分で内数である。

公道は昭和62年度末調査に林道からの移管分を加算したものである。

林内道路密度は自動車道と公道の計で軽車道を含めないものである。

単位：路線数(路線)、延長(m)、林内道路密度(m/ha)

郡市町村	総数		軽 車 道		自 動 車 道						公道	林内道 路密度	
	路線数	延 長	路線数	延 長	路線数	延 長 (うち4m以上の内訳)							
						幅員4m未満	4 m以上	4~5m未満	5 m以上				
郡 上	274	613,032	(8)	31	29,660	(8)	251	282,545	300,827	218,947	81,880	704,681	14
郡 上 市	274	613,032	(8)	31	29,660	(8)	251	282,545	300,827	218,947	81,880	704,681	14
(45 八幡町)
(46 大和町)
(47 白鳥町)
(48 高鷺村)
(49 美並村)
(50 明宝村)
(51 和良村)
可 茂	252	554,469	(13)	37	50,206	(13)	228	228,860	275,403	236,677	38,726	552,765	18
52 美濃加茂市	17	17,683		3	2,140		14	8,366	7,177	7,177	—	34,745	17
可 児 市	8	14,309		—	—		8	1,899	12,410	12,410	—	55,900	21
(53 可児市)
(62 兼山町)
加 茂 郡	215	496,430	(13)	34	48,066	(13)	194	206,083	242,281	206,192	36,089	426,966	0
54 坂祝町	2	1,866		1	1,104		1	762	—	—	—	8,000	19
55 富加町	1	2,593		—	—		1	2,593	—	—	—	7,100	15
56 川辺町	21	32,312	(5)	11	12,454	(5)	15	18,621	1,237	1,237	—	17,318	13
57 七宗町	37	59,276	(2)	6	2,820	(2)	33	27,051	29,405	29,405	—	82,000	21
58 八百津町	35	84,878	(6)	10	18,918	(6)	31	37,376	28,584	22,235	6,349	119,363	18
59 白川町	83	222,676		6	12,770		77	78,160	131,746	111,763	19,983	129,385	16
60 東白川村	36	92,829		—	—		36	41,520	51,309	41,552	9,757	63,800	21
可 児 郡	12	26,047		—	—		12	12,512	13,535	10,898	2,637	35,154	0
61 御嵩町	12	26,047		—	—		12	12,512	13,535	10,898	2,637	35,154	19
東 濃	60	94,981	(1)	5	5,377	(1)	56	46,452	43,152	41,511	1,641	235,198	14
多 治 見 市	17	21,630		2	1,759		15	4,954	14,917	13,276	1,641	26,509	11
(63 多治見市)
(66 笠原町)
64 瑞浪市	28	48,996		2	3,459		26	33,477	12,060	12,060	—	147,635	16
65 土岐市	15	24,355	(1)	1	159	(1)	15	8,021	16,175	16,175	—	61,054	11
恵 那	338	833,067	(3)	12	14,396	(3)	329	316,287	502,384	374,881	127,503	736,931	22
中 津 川 市	202	512,756	(2)	7	8,834	(2)	197	222,081	281,841	203,019	78,822	374,078	23
(67 中津川市)
(69 坂下町)
(70 川上村)
(71 加子母村)
(72 付知町)
(73 福岡町)
(74 蛭川村)
(長野県山口村)
恵 那 市	136	320,311	(1)	5	5,562	(1)	132	94,206	220,543	171,862	48,681	362,853	20
(68 恵那市)
(75 岩村町)
(76 山岡町)
(77 明智町)
(78 串原村)
(79 上矢作町)
下 呂	213	524,339	(1)	3	4,213	(1)	211	252,924	267,202	197,979	69,223	499,306	18
下 呂 市	213	524,339	(1)	3	4,213	(1)	211	252,924	267,202	197,979	69,223	499,306	18
(80 萩原町)
(81 小坂町)
(82 下呂町)
(83 金山町)
(84 馬瀬村)
飛 騨	404	946,277	(6)	17	17,226	(6)	393	439,522	489,529	321,756	167,773	1,594,420	13
高 山 市	275	598,454	(4)	13	13,725	(4)	266	281,872	302,857	198,723	104,134	1,124,963	14
(85 高山市)
(86 丹生川村)
(87 清見川村)
(88 荘川村)
(90 宮川村)
(91 久々野町)
(92 朝日村)
(93 高根村)
(95 国府町)
(99 上宝村)
飛 騨 市	115	294,266	(1)	3	2,852	(1)	113	147,791	143,623	90,167	53,456	387,319	12
(94 古川町)
(96 河合村)
(97 宮川村)
(98 神岡町)
大 野 郡	14	53,557	(1)	1	649	(1)	14	9,859	43,049	32,866	10,183	82,138	0
89 白川村	14	53,557	(1)	1	649	(1)	14	9,859	43,049	32,866	10,183	82,138	9
白 山 林 道	1	10,440		—	—		1	—	10,440	—	10,440	—	—

(2) 林道事業実績

単位：延長(m)

年度・郡市町村	林道の開設					林道の改良				林道の舗装			
	総数	公共	林業構造改善	県単	ふるさと林道その他	総数	公共	県単	その他	総数	公共	県単	その他
平成26年度	4,302	3,968	-	334	-	2,265	588	1,677	-	14,102	6,862	7,240	-
平成27年度	5,502	4,887	-	615	-	2,960	611	2,349	-	11,889	7,424	4,465	-
平成28年度	4,612	4,146	-	466	-	5,302	1,049	4,253	-	7,696	3,936	3,760	-
平成29年度	5,884	5,040	-	844	-	4,003	589	3,414	-	5,913	2,088	3,825	-
平成30年度	6,791	5,032	-	808	951	4,495	545	3,950	-	13,567	6,566	5,042	1,959
岐阜	102	102	-	-	-	89	-	89	-	862	-	862	-
岐阜市	-	-	-	-	-	-	-	-	-	-	-	-	-
(1岐阜市)
(7柳津町)
2羽島市	-	-	-	-	-	-	-	-	-	-	-	-	-
各務原市	-	-	-	-	-	-	-	-	-	-	-	-	-
(3各務原市)
(4川島町)
山県市	102	102	-	-	-	42	-	42	-	-	-	-	-
(35高富町)
(36伊自良村)
(37美山町)
瑞穂市	-	-	-	-	-	-	-	-	-	-	-	-	-
(30穂積町)
(31巣南町)
本巣市	-	-	-	-	-	47	-	47	-	862	-	862	-
(29本巣町)
(32真正町)
(33系貫町)
(34根尾村)
羽島郡	-	-	-	-	-	-	-	-	-	-	-	-	-
5岐南町	-	-	-	-	-	-	-	-	-	-	-	-	-
6笠松町	-	-	-	-	-	-	-	-	-	-	-	-	-
本巣郡	-	-	-	-	-	-	-	-	-	-	-	-	-
28北方町	-	-	-	-	-	-	-	-	-	-	-	-	-
西濃	356	356	-	-	-	217	-	217	-	-	-	-	-
大垣市	-	-	-	-	-	-	-	-	-	-	-	-	-
(8大垣市)
(13上石津町)
(19墨俣町)
海津市	-	-	-	-	-	-	-	-	-	-	-	-	-
(9海津町)
(10平田町)
(11南濃町)
養老郡	-	-	-	-	-	26	-	26	-	-	-	-	-
12養老町	-	-	-	-	-	26	-	26	-	-	-	-	-
不破郡	356	356	-	-	-	191	-	191	-	-	-	-	-
14垂井町	356	356	-	-	-	191	-	191	-	-	-	-	-
15関ヶ原町	-	-	-	-	-	-	-	-	-	-	-	-	-
安八郡	-	-	-	-	-	-	-	-	-	-	-	-	-
16神戸町	-	-	-	-	-	-	-	-	-	-	-	-	-
17輪之内町	-	-	-	-	-	-	-	-	-	-	-	-	-
18安八町	-	-	-	-	-	-	-	-	-	-	-	-	-
揖斐	1,179	839	-	340	-	5	-	5	-	464	-	464	-
揖斐郡	1,179	839	-	340	-	5	-	5	-	464	-	464	-
揖斐川町	839	839	-	-	-	5	-	5	-	124	-	124	-
(20揖斐川町)
(21谷汲村)
(24春日村)
(25久瀬村)
(26藤橋村)
(27坂内村)
22大野町	-	-	-	-	-	-	-	-	-	-	-	-	-
23池田町	340	-	-	340	-	-	-	-	-	340	-	340	-
中濃	131	131	-	-	-	419	-	419	-	-	-	-	-
関市	131	131	-	-	-	296	-	296	-	-	-	-	-
(38関市)
(40洞戸村)
(41板取村)
(42武芸川町)
(43武儀町)
(44上之保村)
39美濃市	-	-	-	-	-	123	-	123	-	-	-	-	-

[資料] 県森林整備課調べ

[注] 「県単」欄には市町村単独等を含む。
m未満は切り上げである。

単位：延長(m)

郡市町村	林道の開設						林道の改良				林道の舗装			
	総数	公共	林業構造改善	県単	ふるさと林道	その他	総数	公共	県単	その他	総数	公共	県単	その他
郡上市	613	613	—	—	—	—	597	27	570	—	6,224	3,512	1,704	1,008
(45) 幡和町
(46) 大和町
(47) 白鳥村
(48) 高鷺村
(49) 美並村
(50) 明宝村
(51) 和良村
可茂市	1,813	1,345	—	468	—	(951)	1,831	369	1,462	—	2,972	1,553	468	951
(52) 美濃加茂市	—	—	—	—	—	—	—	—	—	—	—	—	—	—
(53) 可児市
(62) 兼山町
加茂郡	1,813	1,345	—	468	—	(951)	1,760	369	1,391	—	2,972	1,553	468	951
(54) 坂祝町
(55) 富加町
(56) 川辺町
(57) 七宗町	112	—	112	—	—	—	—	—
(58) 八百津町	799	799	—	—	—	—	30	—	30	—	—	—	—	—
(59) 白川町	468	—	—	468	—	(951)	1,618	369	1,249	—	1,419	—	468	951
(60) 東白川町	546	546	—	—	—	—	—	—	—	—	1,553	1,553	—	—
可児郡	—	—	—	—	—	—	71	—	71	—	—	—	—	—
(61) 御嵩町	—	—	—	—	—	—	71	—	71	—	—	—	—	—
東濃市	—	—	—	—	—	—	17	—	17	—	—	—	—	—
(63) 多治見市
(66) 笠原町
(64) 瑞浪市	17	—	17	—	—	—	—	—
(65) 土岐市
恵那市	1,155	1,155	—	—	—	—	528	85	443	—	2,443	1,501	942	—
(67) 中津川市	352	352	—	—	—	—	232	—	232	—	1,742	1,343	399	—
(69) 坂下町
(70) 川上村
(71) 加子母村
(72) 付知町
(73) 福岡町
(74) 蛭川村
(長野県) 山口村
(68) 恵那市	803	803	—	—	—	—	296	85	211	—	701	158	543	—
(75) 岩村町
(76) 山岡町
(77) 明智町
(78) 串原村
(79) 上矢作町
下呂市	399	399	—	—	—	—	520	—	520	—	—	—	—	—
(80) 萩原町	520	—	520	—	—	—	—	—
(81) 小坂町
(82) 下呂町
(83) 金山町
(84) 馬瀬村
飛騨市	92	92	—	—	—	—	200	64	136	—	602	—	602	—
(85) 高山市	92	92	—	—	—	—	112	33	79	—	—	—	—	—
(86) 丹生川村
(87) 清見川村
(88) 荘川村
(90) 宮野村
(91) 久々野町
(92) 朝日村
(93) 高根村
(95) 国府町
(99) 上野村
飛騨市	—	—	—	—	—	—	59	31	28	—	602	—	602	—
(94) 古川町
(96) 河合川村
(97) 宮川村
(98) 神岡町
大野郡	—	—	—	—	—	—	29	—	29	—	—	—	—	—
(89) 白川村	—	—	—	—	—	—	29	—	29	—	—	—	—	—
白山林道	—	—	—	—	—	—	72	—	72	—	—	—	—	—

(3) 作業道・林内路網密度

区分・現地機関	作業道	林内路網密度
	m	m/ha
平成 26 年度	4,979,274	22.2
平成 27 年度	5,210,602	22.5
平成 28 年度	5,389,297	22.8
平成 29 年度	5,598,490	23.1
平成 30 年度	5,854,889	23.5
岐 阜	423,183	20.3
西濃・揖斐	578,821	17.6
中濃・郡上	1,119,717	22.2
可 茂	893,689	34.0
東濃・恵那	542,029	25.5
下 呂	784,749	32.6
飛 騨	1,512,701	21.2

〔資料〕 県森林整備課調べ

〔注〕 作業道延長は平成 29 年度末までの実績延長に、平成 30 年度の作業道開設実績を加算したもの。
林内路網密度は林道（軽車道含む）と公道及び作業道の合計延長のことである。

(4) 森林居住環境整備事業等実績

① 林業集落基盤整備

地 区 名	実地市町村	事業実施年度	備 考
金山西部	金山町	S53～S56	
串原村	串原村	S54～S57	

② 森林居住環境整備（林業地域総合整備）

地 区 名	実地市町村	事業実施年度	備 考
福岡町	福岡町	S53～S56	
和良村	和良村	S55～S61	
萩原町	萩原町	S57～S63	
下呂町	下呂町	S58～S63	
東白川村	東白川村	S61～H4	
白川町	白川町	S62～H4	
東濃北部	付知町, 福岡町, 川上村 坂下町, 蛭川村, 恵那市	S62～H12	山村地域総合整備プロジェクト
揖斐北部	谷汲村, 春日村, 久瀬村	S63～H12	山村地域総合整備プロジェクト
下呂町南部	下呂町	H 元～H4	
板取川	洞戸村, 板取村	H 元～H5	
上 田	美並村	H4 ～H7	林業地域総合整備事業
下呂町南部	下呂町	H5 ～H8	林業地域総合整備事業
平 成	武儀町	H5 ～H9	フォレストアメニティ整備事業
門 坂	小坂町	H6 ～H8	フォレストアメニティ整備事業
板 取	板取村	H7	林業集落定住基盤整備事業
長良川	美濃市, 洞戸村, 板取村, 美並村	H8 ～H12	流域林業推進モデル事業
白鳥東部	白鳥町	H8 ～H12	フォレストアメニティ整備事業
益田北部	下呂町, 萩原町, 小坂町	H9 ～H13	ファミリーフォレスト整備事業
宮 川	宮川村	H9 ～H13	林業地域総合整備事業
黒川蘇原	白川町	H10～H14	林業地域総合整備事業
揖斐北部	谷汲村, 春日村, 久瀬村 坂内村, 藤橋村	H13～H17	林業地域総合整備事業
美 並	美並村	H13～H17	林業地域総合整備事業
おくみの	板取村, 八幡町, 大和町 白鳥町, 高鷲村	H13	林業地域総合整備事業
恵那北部	付知町, 福岡町, 川上村	H13～H17	林業地域総合整備事業
めいほう	明宝村	H14～H18	フォレスト・コミュニティ総合整備事業
朝 日	朝日村	H14～H18	フォレスト・コミュニティ総合整備事業
益田北部	萩原町, 小坂町, 下呂町	H14～H18	フォレスト・コミュニティ総合整備事業
北古城	国府町, 宮川村, 神岡町, 上宝村	H14～H19	フォレスト・コミュニティ総合整備事業
伊自良根尾	山県市, 本巣市	H14～H18	フォレスト・コミュニティ総合整備事業
三森山	中津川市, 岩村町, 上矢作町	H14～H18	フォレスト・コミュニティ総合整備事業
おくみの	関市, 郡上市	H14～H18	フォレスト・コミュニティ総合整備事業
白川流域	八百津町, 白川町, 東白川村 加子母村	H15～H19	フォレスト・コミュニティ総合整備事業
恵那市	恵那市	H18～H22	里山エリア再生交付金
関市	関市	H18～H21	里山エリア再生交付金
垂井町	垂井町	H18～H22	里山エリア再生交付金
おくみの	関市, 郡上市	H19～H21	フォレスト・コミュニティ総合整備事業
伊自良根尾	本巣市, 山県市	H19～H21	フォレスト・コミュニティ総合整備事業
三森山	中津川市, 恵那市	H19～H21	フォレスト・コミュニティ総合整備事業
白川流域	八百津町, 白川町, 東白川村 中津川市	H20～H21	フォレスト・コミュニティ総合整備事業 里山エリア再生交付金
奥飛騨	高山市, 飛騨市	H20～H21	フォレスト・コミュニティ総合整備事業
恵北東	中津川市	H21	フォレスト・コミュニティ総合整備事業
下 呂	下呂市	H21	フォレスト・コミュニティ総合整備事業

〔注〕 里山エリア交付金について、林道事業に係るものを記載。

③林道網重点総合整備

地区名	実地市町村	事業実施年度	備考
加子母 馬瀬川	加子母村 金山町, 馬瀬村	S58~S62 S60~S63	

④高密度林道網整備

地区名	実地市町村	事業実施年度	備考
萩原・下呂 加茂東 馬瀬村南部 加子母南部 加子母北部	萩原町, 下呂町 白川町, 東白川村 馬瀬村 加子母村 加子母村	H3 ~H7 H5 ~H9 H6 ~H8 H9 ~H11 H19~H13	林業基盤緊急整備事業 高密度林道網整備事業 林内路網機能強化事業 林内路網機能強化事業 林内路網機能強化事業

[資料] 県森林整備課調べ

(5) 地域再生計画

地区名	実地市町村	事業実施年度	備考
揖斐川町 郡上市 白川町 中津川市 下呂市 高山市 飛騨市	揖斐川町 郡上市 白川町 中津川市 下呂市 高山市 飛騨市	H17~H21	
揖斐川町 白川町 飛騨市	揖斐川町 白川町 飛騨市	H22~H26	
郡上市・関市	郡上市 関市	H22~H26	
郡上市 飛騨市	郡上市 飛騨市	H27~R1	
揖斐川町	揖斐川町	H27~R2	

[資料] 県森林整備課調べ

(6) 林道災害被害額

単位：延長(m)金額(千円)

発生年・区分	路線数	箇所数	延長	金額
平成 26 年	135	229	21,453	425,414
平成 27 年	11	12	243	61,440
平成 28 年	11	16	259	79,453
平成 29 年	44	63	2,834	167,588
平成 30 年	309	528	46,359	1,624,194

[資料] 県森林整備課調べ

[注] 発生年は暦年である。

(7) 林道災害復旧事業実績

単位：工事費(千円)

発生年度・区分	総 数		公共災害復旧事業		災害関連事業	
	箇所数	工事費	箇所数	工事費	箇所数	工事費
平成 26 年度	69	352,824	69	352,824	—	—
平成 27 年度	8	59,296	8	59,296	—	—
平成 28 年度	14	76,877	14	76,877	—	—
平成 29 年度	37	154,663	37	154,663	—	—
平成 30 年度	211	1,428,081	211	1,428,081	—	—

[資料] 県森林整備課調べ

[注] 数値は査定決定ベース。

7. 林業構造改善事業

(1) 森林・林業・木材産業づくり交付金及び森林・林業再生基盤づくり交付金実績

(林業・木材産業構造改革事業)

単位：事業費(千円)

実施 年度	地 域 数	総事業費	望ましい林業構造の 確立		特用林産の振興		木材利用及び木材産業体制の整備推進						
			地域数	事業費	地域数	事業費	木材産業構造改革		木材の新しい総合利用 システムモデル整備		木造公共施設整備		
							地域数	事業費	地域数	事業費	地域数	事業費	
平成 26	—	—	—	—	—	—	—	—	—	—	—	—	—
平成 27	—	—	—	—	—	—	—	—	—	—	—	—	—
平成 28	4	182,174	—	—	—	—	3	146,750	—	—	—	—	—
平成 29	6	194,246	—	—	—	—	4	134,198	—	—	—	—	—
平成 30	1	169,239	—	—	—	—	1	169,239	—	—	—	—	—
計	11	545,659	—	—	—	—	8	450,187	—	—	—	—	—

木材利用及び木材産業体制の整備推進								森林整備の推進	
木質バイオマス利用 促進整備		戦略的木材流通・ 加工体制モデル整備		地域材生産・ 物流拠点整備		提案型未利用木質資源 利用地域再生施設 モデル整備		林業機械作業 システム整備	
地域数	事業費	地域数	事業費	地域数	事業費	地域数	事業費	地域数	事業費
—	—	—	—	—	—	—	—	—	—
—	—	—	—	—	—	—	—	—	—
—	—	—	—	—	—	—	—	1	35,424
—	—	—	—	—	—	—	—	2	60,048
—	—	—	—	—	—	—	—	—	—
—	—	—	—	—	—	—	—	3	95,472

[資料] 県産材流通課及び県森林整備課調べ

(2) 林業・木材産業成長産業化促進対策交付金事業実績

単位：事業費(千円)

実施 年度	地 域 数	総事業費	持続的林業確立対策				木材産業等競争力強化対策			
			高性能林業機械等 の整備		コンテナ苗生産基盤 施設等の整備		木材加工流通施設等 の整備		木質バイオマス利用 促進施設等の整備	
			地域数	事業費	地域数	事業費	地域数	事業費	地域数	事業費
平成 30	6	327,909	2	117,012	—	—	2	97,956	—	—
計	6	327,909	2	117,012	—	—	2	97,956	—	—

木材産業等競争力強化対策				林業成長産業化地域創出モデル事業							
特用林産振興施設 等の整備		木造公共建築物等 の整備		高性能林業機械等 の整備		コンテナ苗生産基盤 施設等の整備		木材加工流通施設 等の整備		木質バイオマス利用 促進施設等の整備	
地域数	事業費	地域数	事業費	地域数	事業費	地域数	事業費	地域数	事業費	地域数	事業費
—	—	—	—	2	112,941	—	—	—	—	—	—
—	—	—	—	2	112,941	—	—	—	—	—	—

林業成長産業化地域創出モデル事業			
特用林産振興施設 等の整備		木造公共建築物等 の整備	
地域数	事業費	地域数	事業費
—	—	—	—
—	—	—	—

[資料] 県産材流通課及び県森林整備課調べ

(3) 森林整備加速化・林業再生基金事業実績

単位：事業費(千円)

実施 年度	地域 数	総事業費	高性能林業機械の導入		木材加工流通施設		木造公共施設等整備		木質バイオマス利用施設等の整備	
			地域数	事業費	地域数	事業費	地域数	事業費	地域数	事業費
平成 26	25	5,603,081	5	108,766	5	2,657,902	6	243,064	9	2,593,349
平成 27	8	640,582	2	97,200	4	454,874	1	9,129	1	79,379
平成 28	1	36,800	1	36,800	—	—	—	—	—	—
平成 29	4	164,955	—	—	—	—	—	—	4	164,955
平成 30	1	37,228	—	—	—	—	—	—	1	37,228
計	39	6,482,646	8	242,766	9	3,112,776	7	252,193	15	2,874,911

[資料] 県産材流通課及び県森林整備課調べ

(4) 森林整備加速化・林業再生交付金事業実績

単位：事業費(千円)

実施 年度	地域 数	総事業費	高性能林業機械の導入		木材加工流通施設		木造公共施設等整備		木質バイオマス利用施設等の整備	
			地域数	事業費	地域数	事業費	地域数	事業費	地域数	事業費
平成 27	14	991,635	9	279,898	2	480,083	1	83,893	2	147,761
平成 28	—	—	—	—	—	—	—	—	—	—
平成 29	1	116,727	—	—	—	—	—	—	1	116,727
平成 30	—	—	—	—	—	—	—	—	—	—
計	15	1,108,362	9	279,898	2	480,083	1	83,893	3	264,488

[資料] 県産材流通課及び県森林整備課調べ

(5) 合板・製材生産性強化基金活用事業実績

単位：事業費(千円)

実施 年度	地域 数	総事業費	高性能林業機械の導入		木材加工流通施設		木造公共施設等整備		木質バイオマス利用施設等の整備	
			地域数	事業費	地域数	事業費	地域数	事業費	地域数	事業費
平成 28	1	36,990	1	36,990	—	—	—	—	—	—
平成 29	—	—	—	—	—	—	—	—	—	—
平成 30	—	—	—	—	—	—	—	—	—	—
計	1	36,990	1	36,990	—	—	—	—	—	—

[資料] 県産材流通課及び県森林整備課調べ

(6) 合板・製材・集成材生産性向上・品目転換促進対策交付金事業実績

単位：事業費(千円)

実施 年度	地域 数	総事業費	高性能林業機械の導入		木材加工流通施設		木造公共施設等整備		木質バイオマス利用施設等の整備	
			地域数	事業費	地域数	事業費	地域数	事業費	地域数	事業費
平成 28	3	64,782	3	64,782	—	—	—	—	—	—
平成 29	2	705,366	—	—	2	705,366	—	—	—	—
平成 30	2	73,368	2	73,368	—	—	—	—	—	—
計	7	843,516	5	138,150	2	705,366	—	—	—	—

[資料] 県産材流通課及び県森林整備課調べ

8. 林業金融

(1) 日本政策金融公庫資金の利用状況（貸付実績）

単位：件数(件)、金額（千円）

年度・区分	総 数		造 林						林 道	
			小 計		公有林		私有林			
	件数	金 額	件数	金 額	件数	金 額	件数	金 額	件数	金 額
平成 26 年度	16	2,034,769	6	29,140	2	15,000	4	14,140	—	—
平成 27 年度	13	901,047	4	22,660	2	14,300	2	8,360	—	—
平成 28 年度	16	829,555	5	19,220	2	12,200	3	7,020	—	—
平成 29 年度	22	888,263	8	29,240	2	11,100	6	18,140	—	—
平成 30 年度	21	661,536	8	39,660	2	10,500	6	29,160	—	—

年度・区分	林 業 経 営 育 成						林業経営安定		そ の 他	
	小 計		林 地 取 得		そ の 他		件数	金 額	件数	金 額
	件数	金 額	件数	金 額	件数	金 額				
平成 26 年度	—	—	—	—	—	—	—	—	10	2,005,629
平成 27 年度	—	—	—	—	—	—	—	—	9	878,387
平成 28 年度	—	—	—	—	—	—	—	—	11	810,335
平成 29 年度	—	—	—	—	—	—	—	—	14	859,023
平成 30 年度	—	—	—	—	—	—	—	—	13	621,876

〔資料〕 日本政策金融公庫『業務統計年報』

(2) 県林業・木材産業改善資金の利用状況（貸付実績）

単位：件数(件)、金額（千円）

年度・区分	林業・木材産業 改善資金	
	件数	金 額
平成 26 年度	4	54,300
平成 27 年度	—	—
平成 28 年度	1	13,000
平成 29 年度	1	30,000
平成 30 年度	—	—

〔資料〕 県産材流通課調べ

(3) 木材産業等高度化推進資金の利用状況（年度末貸付残高）

単位：件数(件)、金額（千円）

年度・区分	総 数		素材生産合理化資金				事業経営改善合理化資金			
			素材生産資金		素材引取資金		素材生産等促進資金		素材転換促進資金	
	件数	金 額	件数	金 額	件数	金 額	件数	金 額	件数	金 額
平成 26 年度	15	644,434	4	107,550	1	30,000	10	506,884	—	—
平成 27 年度	12	617,404	2	38,002	1	30,000	9	549,402	—	—
平成 28 年度	13	516,484	—	—	—	—	13	516,484	—	—
平成 29 年度	12	500,822	—	—	—	—	12	500,822	—	—
平成 30 年度	12	439,366	—	—	—	—	12	439,366	—	—

〔資料〕 県産材流通課調べ

〔注〕 平成 23 年 4 月に制度改正。

(4) 農林漁業信用基金出資及び保証状況

単位：件数(件)、金額（千円）

年度・区分	出 資 状 況			保証 倍率	保 証 状 況				代 位 弁 済		求 償 権 残 高	
	県	林 業 者 等			保 証		保 証 残 高		件数		金 額	
		出資者	出資金額		件数	金 額	件数	金 額				
		件数	金 額		件数	金 額	件数	金 額				
平成 26 年度	102,790	193	74,390	45.00	16	584,684	26	660,006	—	—	3	11,738
平成 27 年度	102,790	193	74,390	45.00	14	608,688	25	629,877	1	5,152	2	12,122
平成 28 年度	102,790	193	74,390	45.00	10	266,596	20	547,570	—	—	2	11,661
平成 29 年度	100,734	186	73,713	45.00	6	272,185	20	558,345	—	—	2	11,180
平成 30 年度	100,734	157	61,559	45.00	8	401,645	19	540,545	1	5,760	2	10,422

〔資料〕 農林漁業信用基金『林業信用保証業務・貸付業務等の概況』

9. 林産物

(1) 素材需給状況

単位：需給量(千 m³)

年次・区分	供給				県内需要				県外移出等
	総計	県内生産量	他県材入荷量	外材入荷量	総計	製材用	合板用	木材チップ用	
平成 26 年	454	371	57	26	363	221	91
平成 27 年	434	348	58	28	345	207	89
平成 28 年	482	389	62	31	393	239	89
平成 29 年	522	418	77	27	408	251	114
平成 30 年	532	426	82	24	428	259	104

[資料] 農林水産省大臣官房統計部『木材統計調査』

(2) 素材生産量（用途別・樹種別）

単位：生産量(千 m³)

年次・区分	総計	用途別			樹種別						
		製材用	合板用	木材チップ用	小計	針葉樹					広葉樹
						あかまつくろまつ	すぎ	ひのき	からまつ等	その他針葉樹	
平成 26 年	371	238	75	58	359	7	174	145	28	5	12
平成 27 年	348	218	68	62	336	14	178	126	14	3	12
平成 28 年	389	234	75	80	368	7	199	139	19	3	21
平成 29 年	418	254	91	73	406	7	224	153	16	6	12
平成 30 年	426	248	86	92	412	6	223	163	17	3	14

[資料] 農林水産省大臣官房統計部「木材統計調査」

(3) 製材動態

年次・区分	総計	出力別工場数					出力総数	従業員数	素材入荷量	素材消費量	製材品出荷量
		7.5 ~ 22.5	22.5 ~ 37.5	37.5 ~ 75.0	75.0 ~ 150.0	150.0 (kW) 以上					
平成 26 年	工場 262	53	64	94	29	22	17,314	977	221	227	139
平成 27 年	247	53	59	82	29	24	17,454	891	207	208	123
平成 28 年	220	52	49	70	28	21	16,228	778	239	234	136
平成 29 年	219	170			49		16,087	...	251	254	144
平成 30 年	212	158			54		16,427	...	259	256	145

[資料] 農林水産省大臣官房統計部「木材統計調査」

[注] 従業員数は、平成 29 年より把握を中止したため不明。

出力別工場数は、平成 29 年より 7.5 以上～75.0kW 未満、75.0kW 以上に変更。

平成 29 年度版まで掲載していた「製材品生産量」については、今回から削除しました。

(4) 製材用素材の樹種別入荷量

単位：入荷量(千 m³)

年次・区分	総計	国産材			外材							
		小計	針葉樹	広葉樹	小計	南洋材	うちラワン材(再掲)		米材	北洋材	ニュージーランド材	その他
平成 26 年	221	195	26	5	-	-	12	1	1	7
平成 27 年	207	179	173	6	28	5	-	-	14	8
平成 28 年	239	208	204	4	31	1	0	0	15	1	3	11
平成 29 年	251	224	220	4	27	19	...	-	...
平成 30 年	259	235	24	2	15	...	-	...

[資料] 農林水産省大臣官房統計部「木材統計調査」

[注] ラワン材は、平成 29 年より把握を中止したため不明。

(5) 木材チップ生産量

単位：需給量(千t)

年次・区分	総計	生産量					
		針広別		入手別			
		針葉樹	広葉樹	素材	工場材	林地材	解体材・廃材
平成26年	59	47	4	23	27	1	8
平成27年	61	47	3	26	21	2	11
平成28年	71	58	3	35	24	2	10
平成29年	65	55	2	31	24	2	8
平成30年	81	64	3	35	31	1	14

〔資料〕 農林水産省大臣官房統計部『木材統計調査』

〔注〕 針広別については、平成16年より針広別の解体材・廃材の把握を中止したため総計値とは一致しない。
入手別については、表示単位未満を四捨五入しているため、統計値と一致しない場合がある。

(6) 木材チップ工場数

単位：工場数(工場)、従業員数(人)

年次・区分	総計	総工場		12月末日 現在 従業員数
		専業	兼業	
		平成26年	46	
平成27年	42	8	34	65
平成28年	41	9	32	63
平成29年	38	6	32	…
平成30年	45	10	35	…

〔資料〕 農林水産省大臣官房統計部「木材統計調査」

〔注〕 12月末日現在従業員数は、平成29年より把握を中止したため不明。

(7) 木材業者・製材・建築業者・木材加工業者登録者数

単位：登録者数(人)

年度・現地機関	木材業者	製材・建築業者	木材加工業者
平成26年度	261	240	101
平成27年度	248	230	99
平成28年度	248	231	107
平成29年度	239	217	108
平成30年度	232	212	109
岐阜	56	39	18
濃	11	20	6
揖斐	13	11	9
中濃	8	13	7
郡上	26	12	8
可茂	37	40	21
東濃	5	4	3
恵那	30	40	15
下呂	17	14	11
飛騨	29	19	11

〔資料〕 県産材流通課調べ(岐阜県木材協同組合連合会木材事業者等登録者数参照)

〔注〕 平成13年度より、登録区分が変更された。

(8) 特用林産物生産量

単位：竹材(千束)まき(束)その他(t)

年次・現地機関	しいたけ		なめこ	まつたけ	ひらたけ	えのきたけ	わさび(根茎)	くり	竹材(マダケ・ハチク・モウソウ)	筍	木炭	まき
	生	乾										
平成26年	1,762	9	393	0	18	0	1	145	0	17	1,054	7,945
平成27年	1,775	9	389	-	14	-	1	147	-	59	749	72,844
平成28年	2,068	5	410	-	6	-	1	108	-	20	671	482,393
平成29年	2,163	5	424	-	5	-	1	163	-	59	647	448,013
平成30年	2,696	4	427	-	11	-	0	104	-	12	668	553,362
岐阜	412	0	0	-	2	-	-	9	-	0	-	-
濃	541	0	0	-	1	-	0	-	-	-	0	-
揖斐	11	0	-	-	-	-	-	2	-	-	2	-
中濃	218	0	-	-	-	-	-	-	-	-	0	-
郡上	281	0	-	-	-	-	-	-	-	-	450	-
可茂	78	3	0	-	0	-	-	12	-	-	11	549,235
東濃	1	0	-	-	-	-	-	-	-	-	-	1,808
恵那	49	0	0	-	0	-	-	80	-	12	4	149
下呂	537	0	-	-	8	-	-	-	-	-	2	-
飛騨	569	0	427	-	-	-	-	-	-	-	198	2,170

〔資料〕 県産材流通課調べ

〔注〕 四捨五入により、計が合わない場合がある。
表中「木炭」は白炭、黒炭、オガ炭、粉炭の計である。

(9) しいたけ原木伏込・菌床使用実績及び生産者数

単位：本数(千本) 個数(千個) 生産者数(戸)

年次・現地機関	原木栽培			菌床栽培			生産者数	
	種菌別植菌本数			購入自家生産別菌床個数			原木栽培	菌床栽培
	鋸屑菌	駒菌	計	購入	自家生産	計		
平成26年	226	44	270	2,597	459	3,056	79	178
平成27年	175	34	209	1,732	1,004	2,736	80	176
平成28年	182	33	214	2,783	940	3,723	83	166
平成29年	164	14	178	3,126	972	4,098	73	165
平成30年	170	21	191	3,477	1,967	5,444	74	164
岐 阜	4	0	4	799	-	799	3	8
西 濃	0	1	1	1,291	42	1,333	4	9
揖 斐	-	-	-	16	-	16	4	6
中 濃	47	-	47	773	-	773	15	5
郡 上	15	-	15	162	800	962	1	22
可 茂	80	14	94	34	-	34	24	6
東 濃	3	4	7	-	-	-	3	-
恵 那	-	-	-	18	68	86	2	8
下 呂	22	-	22	364	-	364	4	10
飛 騨	-	1	1	22	1,057	1,079	14	90

〔資料〕 県産産材流通課調べ

〔注〕 原木栽培と菌床栽培の生産者数は重複している場合がある。
四捨五入により、計が合わない場合がある。

(10) 建て方別・構造別新設住宅着工戸数

単位：戸

年度・現地機関	総 数	一 戸 建		長 屋 建		共 同 住 宅	
		木 造	非 木 造	木 造	非 木 造	木 造	非 木 造
平成26年度	10,331	6,626	1,043	1,349	335	86	892
平成27年度	10,418	6,898	1,074	1,154	474	135	683
平成28年度	10,523	6,733	1,028	1,331	341	113	977
平成29年度	11,355	6,863	941	1,419	264	205	1,663
平成30年度	11,630	7,143	927	1,513	223	143	1,681
岐 阜	5,585	3,209	510	654	131	55	1,026
西 濃	1,685	926	150	364	38	-	207
揖 斐	218	182	16	20	-	-	-
中 濃	407	324	28	49	-	6	-
郡 上	125	121	4	-	-	-	-
可 茂	1,320	984	94	179	14	-	49
東 濃	1,246	691	85	93	16	21	340
恵 那	520	361	24	92	6	14	23
下 呂	67	56	3	-	8	-	-
飛 騨	457	289	13	62	10	47	36

〔資料〕 県建築指導課「着工新設住宅概報」

(11) 産直住宅建設団体数及び着工戸数

単位：団体数(団体)、戸数(戸)

年度・現地機関	産直住宅 建設団体数	着工戸数
平成26年度	24	380
平成27年度	23	363
平成28年度	23	459
平成29年度	22	341
平成30年度	18	354
岐 阜	1	44
西 濃	-	-
揖 斐	1	1
中 濃	2	11
郡 上	-	-
可 茂	3	131
東 濃	-	-
恵 那	5	68
下 呂	3	74
飛 騨	3	25

〔参考〕

岐阜県の産直住宅について

木質部材(柱、土台等の基本的な構造材)のうち、県産材を60%以上使用して建設した住宅で県が認定した産直住宅建設団体またはその構成員が直接建設したもの。

〔資料〕 県産産材流通課調べ

〔注〕 平成19年から県産材の定義を「県内で製材された国産材」から「県内に所在する森林から生産された木材」に変更。

10. 森林被害

(1) 森林被害状況

区分・年度	火 災				気 象 災 計				病 虫 獣 害 計			
	(件数) 面積	本数	材積	被害額	面積	本数	材積	被害額	面積	本数	材積	被害額
	(件) ha	千本	m ³	千円	ha	千本	m ³	千円	ha	千本	m ³	千円
平成26年度	(22) 2	0	287	2,499	154	13	32,322	266,623	2,314	430	12,110	…
平成27年度	(25) 2	0	202	2,409	-	-	-	-	4,355	251	31,986	…
平成28年度	(14) 2	0	264	1,861	-	-	-	-	1,459	229	8,149	…
平成29年度	(11) 1	0	42	262	-	-	-	-	1,590	215	28,095	…
平成30年度	(30) 3	0	264	1,682	309	-	-	536,470	866	183	25,603	…

区分・年度	総 数 (火災・気象災・病虫獣害)				気 象 災 内 訳							
	面積	本数	材積	被害額	風 害				水 害			
					面積	本数	材積	被害額	面積	本数	材積	被害額
	ha	千本	m ³	千円	ha	千本	m ³	千円	ha	千本	m ³	千円
平成26年度	2,470	443	44,719	…	-	-	-	-	2	3	-	3,065
平成27年度	4,357	251	32,188	…	-	-	-	-	-	-	-	-
平成28年度	1,461	229	8,413	…	-	-	-	-	-	-	-	-
平成29年度	1,591	215	28,137	…	-	-	-	-	-	-	-	-
平成30年度	1,178	183	25,867	…	308	-	-	534,648	1	-	-	1,822

区分・年度	気 象 災 内 訳											
	雪 害				干 害				凍 害			
	面積	本数	材積	被害額	面積	本数	材積	被害額	面積	本数	材積	被害額
	ha	千本	m ³	千円	ha	千本	m ³	千円	ha	千本	m ³	千円
平成26年度	160	-	36,503	258,986	9	9	-	10,714	-	-	-	-
平成27年度	-	-	-	-	-	-	-	-	-	-	-	-
平成28年度	-	-	-	-	-	-	-	-	-	-	-	-
平成29年度	-	-	-	-	-	-	-	-	-	-	-	-
平成30年度	-	-	-	-	-	-	-	-	-	-	-	-

区分・年度	病 虫 獣 害 内 訳											
	病 害				虫 害				獣 害			
	面積	本数	材積	被害額	面積	本数	材積	被害額	面積	本数	材積	被害額
	ha	千本	m ³	千円	ha	千本	m ³	千円	ha	千本	m ³	千円
平成26年度	-	-	-	-	1,713	-	6,018	…	601	430	6,092	…
平成27年度	-	-	-	-	2,539	-	2,091	…	1,816	251	29,895	…
平成28年度	-	-	-	-	148	-	752	…	1,311	229	7,397	…
平成29年度	-	-	-	-	198	-	441	…	1,392	215	27,654	…
平成30年度	-	-	-	-	113	-	341	…	753	183	25,262	…

[資料] 県森林整備課調べ

[注] 表中本数は20年生以下の被害立木の本数、材積は21年生以上の被害立木の材積である。

火災面積の()は、発生件数である。

火災及び気象災の面積は実損面積、病虫獣害は区域面積である。病虫獣害の被害額は平成元年度以降未調査。

(2) 森林保険契約と損害てん補実績

区分・年度	契約保有高			損害てん補								
				総数			火災			気象災		
	件数	面積	保険金額	件数	面積	保険金額	件数	面積	保険金額	件数	面積	保険金額
	件	ha	千円	件	ha	千円	件	ha	千円	件	ha	千円
平成26年度	6,022	34,550	25,657,179	25	8	1,761	-	-	-	25	8	1,761
平成27年度	4,965	29,153	22,356,537	30	16	2,955	-	-	-	30	16	2,955
平成28年度	4,403	26,674	20,700,735	69	29	6,736	-	-	-	69	29	6,736
平成29年度	3,870	21,057	17,183,801	21	9	2,007	-	-	-	21	9	2,007
平成30年度	3,485	21,148	17,371,583	36	11	4,534	-	-	-	36	11	4,534

[資料] 県森林整備課調べ

(3) 森林病害虫等防除事業実績

年度・現地機関	松くい虫			枯損木 処理	突発森林 害虫 薬剤駆除	カシノナガキクイムシ		
	伐倒駆除	樹幹 注入	薬剤 防除			駆除 (くん蒸)	予防 粘着剤塗布	予防 樹幹注入
	m ³	m ³	ha	m ³	m ³	本、m ³	本	m ³
平成26年度	-	250	-	394	-	39m ³	-	80
平成27年度	-	181	-	406	-	-	-	57
平成28年度	-	218	-	518	-	-	-	-
平成29年度	-	192	-	494	-	-	-	-
平成30年度	-	122	-	422	-	7	-	154
岐阜	-	30	-	-	-	-	-	-
濃	-	-	-	-	-	-	-	-
揖斐	-	-	-	-	-	-	-	60
中濃	-	-	-	-	-	-	-	-
郡上	-	-	-	-	-	-	-	-
可茂	-	55	-	304	-	-	-	-
東濃	-	-	-	21	-	-	-	-
恵那	-	37	-	97	-	-	-	-
下呂	-	-	-	-	-	-	-	-
飛騨	-	-	-	-	-	7	-	94

年度・現地機関	野ねずみ 薬剤駆除	野うさぎ 駆除	シカ			クマ 防除 テープ巻き
			防除 薬剤防除	防除 防護柵	防除 幼齢木保護材	
	ha	ha	ha	m	ha	ha
平成26年度	-	-	3	805	-	225
平成27年度	-	-	13	2,712	5	201
平成28年度	-	-	20	723	-	201
平成29年度	-	-	31	7,258	9	95
平成30年度	-	-	95	5,167	16	134
岐阜	-	-	12	-	0	58
濃	-	-	-	-	-	51
揖斐	-	-	-	-	-	9
中濃	-	-	1	2,340	1	-
郡上	-	-	82	1,003	12	-
可茂	-	-	-	-	1	-
東濃	-	-	-	1,824	-	-
恵那	-	-	-	-	-	-
下呂	-	-	-	-	0	6
飛騨	-	-	-	-	1	10

[資料] 県森林整備課調べ

1 1. 普及・教育

(1) 普及指導状況（森林文化アカデミー・森林整備課）

単位：人数(人)時間(時間)

区分・年度	人数	指 導 時 間								
		総 数	林業経営	造 林	森林保護	機能保全	林 産	特用林産	林業機械	その他
平成 26 年度	7	9,197	3,050	438	29	335	150	636	3,785	774
平成 27 年度	7	8,535	2,256	417	125	534	628	544	3,433	598
平成 28 年度	7	10,681	3,460	459	232	353	718	672	3,838	949
平成 29 年度	6	9,945	3,200	562	195	367	780	504	3,377	960
平成 30 年度	6	8,685	1,373	488	122	213	695	1,026	2,683	2,085

[資料] 森林文化アカデミー調べ

[注] 県全体を普及活動区域とする林業普及指導員は、平成 26 年度まで森林研究所に所属。
平成 26 年度から森林整備課の林業普及指導員を加えた。
平成 27 年度から県全体を普及活動区域とする林業普及指導員は、森林文化アカデミーに所属。

(2) 普及指導状況（各普及指導区）

単位：人数(人)時間(時間)

区分・年度	人数	指 導 時 間								
		総 数	林業経営	造 林	森林保護	機能保全	林 産	特用林産	林業機械	その他
平成 26 年度	20	29,903	13,684	5,470	1,623	1,298	3,040	446	1,048	3,294
平成 27 年度	21	35,106	13,410	6,507	921	1,424	3,055	934	4,538	4,316
平成 28 年度	21	29,958	8,070	8,839	3,080	1,007	3,409	911	1,241	3,401
平成 29 年度	21	26,507	8,731	8,403	789	1,238	2,546	449	1,057	3,294
平成 30 年度	21	28,002	9,375	8,595	792	1,077	3,161	628	1,062	3,312

[資料] 森林文化アカデミー調べ

(3) 林業グループの実績

年度・現地機関	グループ数	会 員 数
平成 26 年度	41	658
平成 27 年度	41	658
平成 28 年度	41	620
平成 29 年度	38	572
平成 30 年度	36	555
岐 阜	1	32
西 濃	4	39
揖 斐	1	10
中 濃	7	110
郡 上	5	71
可 茂	3	21
東 濃	1	29
恵 那	4	101
下 呂	1	34
飛 騨	9	108

[資料] 森林文化アカデミー調べ

(4) 林業短期大学校・県立森林文化アカデミーの卒業生数と就職状況

単位：人

区分	卒業年度・出身地域	林業短期大学校累計	26年度		27年度		28年度		29年度		30年度		県立森林文化アカデミー累計
			エンジニア	クリエイター	エンジニア	クリエイター	エンジニア	クリエイター	エンジニア	クリエイター	エンジニア	クリエイター	
総数		704	18	15	17	16	22	9	17	22	21	15	583
卒業数	岐阜	72	4	-	3	1	4	1	2	2	3	-	86
	西濃	25	1	-	1	1	2	1	-	1	1	-	24
	中濃	320	3	1	7	2	5	1	7	2	8	4	108
	東濃	94	-	2	-	-	2	-	-	-	-	-	24
	飛騨	135	4	-	1	-	1	-	2	1	1	1	39
	県外	58	6	12	5	12	8	6	6	16	8	10	302
就職状況	自営林業	48	-	2	-	-	-	-	-	2	-	2	40
	林業関係団体	119	5	4	7	4	3	1	2	1	6	6	100
	林業関係会社	195	5	5	1	1	16	7	13	14	11	6	248
	公務員	200	3	1	2	-	-	-	1	-	1	-	39
	その他	142	5	3	7	11	3	1	1	5	3	1	156

〔資料〕 県立森林文化アカデミー調べ

〔注〕 自営林業には起業も含む。
林業関係会社には木造建築設計、環境教育等も含む。

(5) 県立森林文化アカデミー演習林の状況

名称	位置	設定年度	面積 (ha)	利用の状況
岐阜県立森林文化アカデミー演習林	美濃市	昭和46年度※	33.15	林業実習、植生調査など

〔資料〕 県立森林文化アカデミー調べ

〔注〕 ※当時の林業センターの実験林として発足。

(6) 森林づくり活動に取り組む団体数

区分・現地機関	NPO法人	任意団体	その他	合計
平成26年度	19	35	17	71
平成27年度	20	39	19	78
平成28年度	21	45	21	87
平成29年度	14	40	28	82
平成30年度	13	36	26	75
岐阜	4	7	2	13
西濃	-	1	2	3
揖斐	1	-	3	4
中濃	2	1	2	5
郡上	1	6	1	8
可茂	2	5	8	15
東濃	-	1	1	2
恵那	3	10	4	17
下呂	-	5	-	5
飛騨	-	-	3	3

〔資料〕 県恵みの森づくり推進課調べ

〔注〕 平成28年度版から林野庁に報告している「森林づくり活動に取り組む団体数」に変更した。

1 2. 林業労働力

(1) 森林技術者

年度・郡市町村	総 数		雇 用 労 働 者								
	事業体数	就業者数	計		市町村		財産区		森林組合		生産森
			事業体数	就業者数	事業体数	就業者数	事業体数	就業者数	事業体数	就業者数	事業体数
	体	人	体	人	体	人	体	人	体	人	体
平成26年度	161	1,029	161	994	—	—	1	2	20	392	—
平成27年度	151	947	151	914	—	—	1	2	20	364	—
平成28年度	149	930	149	899	—	—	1	2	20	360	—
平成29年度	156	932	156	898	—	—	1	2	20	340	—
平成30年度	158	940	158	909	—	—	1	2	20	339	—
岐 阜	23	115	23	114	—	—	—	—	2	10	—
岐 阜 市	10	47	10	47	—	—	—	—	—	—	—
(1 岐 阜 市)	—	—	—	—	—	—	—	—	—	—	—
(7 柳 津 町)	—	—	—	—	—	—	—	—	—	—	—
2 羽 島 市	—	—	—	—	—	—	—	—	—	—	—
各 務 原 市	1	5	1	5	—	—	—	—	—	—	—
(3 各 務 原 市)	—	—	—	—	—	—	—	—	—	—	—
(4 川 島 町)	—	—	—	—	—	—	—	—	—	—	—
山 県 市	7	22	7	21	—	—	—	—	1	5	—
(35 高 富 町)	—	—	—	—	—	—	—	—	—	—	—
(36 伊 自 良 村)	—	—	—	—	—	—	—	—	—	—	—
(37 美 山 町)	—	—	—	—	—	—	—	—	—	—	—
瑞 穂 市	—	—	—	—	—	—	—	—	—	—	—
(30 穂 積 町)	—	—	—	—	—	—	—	—	—	—	—
(31 本 巢 市)	5	41	5	41	—	—	—	—	1	5	—
(29 本 巢 町)	—	—	—	—	—	—	—	—	—	—	—
(32 真 正 町)	—	—	—	—	—	—	—	—	—	—	—
(33 糸 貫 町)	—	—	—	—	—	—	—	—	—	—	—
(34 根 尾 村)	—	—	—	—	—	—	—	—	—	—	—
羽 島 郡	—	—	—	—	—	—	—	—	—	—	—
5 岐 南 町	—	—	—	—	—	—	—	—	—	—	—
6 笠 松 町	—	—	—	—	—	—	—	—	—	—	—
本 巢 郡	—	—	—	—	—	—	—	—	—	—	—
28 北 方 町	—	—	—	—	—	—	—	—	—	—	—
西 濃	1	11	1	10	—	—	—	—	1	10	—
大 垣 市	1	10	1	10	—	—	—	—	1	10	—
(8 大 垣 市)	—	—	—	—	—	—	—	—	—	—	—
(13 上 石 津 町)	—	—	—	—	—	—	—	—	—	—	—
(19 墨 俣 町)	—	—	—	—	—	—	—	—	—	—	—
海 津 市	—	—	—	—	—	—	—	—	—	—	—
(9 海 津 町)	—	—	—	—	—	—	—	—	—	—	—
(10 平 田 町)	—	—	—	—	—	—	—	—	—	—	—
(11 南 濃 町)	—	—	—	—	—	—	—	—	—	—	—
養 老 郡	—	—	—	—	—	—	—	—	—	—	—
12 養 老 町	—	—	—	—	—	—	—	—	—	—	—
不 破 郡	—	1	—	—	—	—	—	—	—	—	—
14 垂 井 町	—	—	—	—	—	—	—	—	—	—	—
15 関 ヶ 原 町	—	1	—	—	—	—	—	—	—	—	—
安 八 郡	—	—	—	—	—	—	—	—	—	—	—
16 神 戸 町	—	—	—	—	—	—	—	—	—	—	—
17 輪 之内 町	—	—	—	—	—	—	—	—	—	—	—
18 安 八 町	—	—	—	—	—	—	—	—	—	—	—
揖 斐	3	30	3	30	—	—	—	—	1	17	—
揖 斐 郡	3	30	3	30	—	—	—	—	1	17	—
揖 斐 川 町	2	20	2	20	—	—	—	—	1	17	—
(20 揖 斐 川 町)	—	—	—	—	—	—	—	—	—	—	—
(21 谷 汲 村)	—	—	—	—	—	—	—	—	—	—	—
(24 春 日 瀬 村)	—	—	—	—	—	—	—	—	—	—	—
(25 久 瀬 村)	—	—	—	—	—	—	—	—	—	—	—
(26 藤 橋 村)	—	—	—	—	—	—	—	—	—	—	—
(27 坂 内 村)	—	—	—	—	—	—	—	—	—	—	—
22 大 野 町	1	10	1	10	—	—	—	—	—	—	—
23 池 田 町	—	—	—	—	—	—	—	—	—	—	—
中 濃	9	51	9	50	—	—	—	—	1	24	—
関 市	7	24	7	24	—	—	—	—	—	—	—
(38 関 市)	—	—	—	—	—	—	—	—	—	—	—
(40 洞 戸 村)	—	—	—	—	—	—	—	—	—	—	—
(41 板 取 村)	—	—	—	—	—	—	—	—	—	—	—
(42 武 芸 川 町)	—	—	—	—	—	—	—	—	—	—	—
(43 武 儀 町)	—	—	—	—	—	—	—	—	—	—	—
(44 上 之 保 村)	—	—	—	—	—	—	—	—	—	—	—
39 美 濃 市	2	27	2	26	—	—	—	—	1	24	—

[資料] 県森林整備課「H30林業労働力調査」による。

[注] 就業者数は、過去1年間に30日以上林業に従事した者の人数である。

単位：事業体数(体)人数(人)

者										自家労働者				市 町 村 等	
林組合			会社		事業協同組合		その他の団体		個人営業体		計	自営業主	一人親方		家族従事者
就業者数	事業体数	就業者数	事業体数	就業者数	事業体数	就業者数	事業体数	就業者数	事業体数						
人	体	人	体	人	体	人	体	人	体	人	人	人	人	人	
—	92	474	3	15	2	5	43	106	35	7	24	4	平26		
—	82	416	3	16	4	11	41	105	33	6	24	3	平27		
—	81	416	3	15	4	12	40	94	31	8	20	3	平28		
—	88	429	3	13	3	10	41	104	34	13	17	4	平29		
—	89	431	5	19	3	10	40	108	31	8	20	3	平30		
—	14	88	—	—	—	—	7	16	1	1	—	—	岐阜		
—	6	39	—	—	—	—	4	8	—	—	—	—	—		
…	…	…	…	…	…	…	…	…	…	…	…	…	1		
…	…	…	…	…	…	…	…	…	…	…	…	…	7		
—	—	—	—	—	—	—	—	—	—	—	—	—	2		
…	1	5	—	—	—	—	—	—	—	—	—	—	3		
…	…	…	…	…	…	…	…	…	…	…	…	…	4		
—	3	8	—	—	—	—	3	8	1	1	—	—	—		
…	…	…	…	…	…	…	…	…	…	…	…	…	35		
…	…	…	…	…	…	…	…	…	…	…	…	…	36		
…	…	…	…	…	…	…	…	…	…	…	…	…	37		
…	—	—	—	—	—	—	—	—	—	—	—	—	—		
…	…	…	…	…	…	…	…	…	…	…	…	…	30		
…	…	…	…	…	…	…	…	…	…	…	…	…	31		
—	4	36	—	—	—	—	—	—	—	—	—	—	—		
…	…	…	…	…	…	…	…	…	…	…	…	…	29		
…	…	…	…	…	…	…	…	…	…	…	…	…	32		
…	…	…	…	…	…	…	…	…	…	…	…	…	33		
…	…	…	…	…	…	…	…	…	…	…	…	…	34		
—	—	—	—	—	—	—	—	—	—	—	—	—	—		
—	—	—	—	—	—	—	—	—	—	—	—	—	5		
—	—	—	—	—	—	—	—	—	—	—	—	—	6		
—	—	—	—	—	—	—	—	—	—	—	—	—	—		
—	—	—	—	—	—	—	—	—	—	—	—	—	28		
—	—	—	—	—	—	—	—	—	1	1	—	—	西濃		
—	—	—	—	—	—	—	—	—	—	—	—	—	—		
…	…	…	…	…	…	…	…	…	…	…	…	…	8		
…	…	…	…	…	…	…	…	…	…	…	…	…	13		
…	…	…	…	…	…	…	…	…	…	…	…	…	19		
…	—	—	—	—	—	—	—	—	—	—	—	—	—		
…	…	…	…	…	…	…	…	…	…	…	…	…	9		
…	…	…	…	…	…	…	…	…	…	…	…	…	10		
…	…	…	…	…	…	…	…	…	…	…	…	…	11		
—	—	—	—	—	—	—	—	—	—	—	—	—	—		
—	—	—	—	—	—	—	—	—	1	1	—	—	12		
—	—	—	—	—	—	—	—	—	—	—	—	—	—		
—	—	—	—	—	—	—	—	—	1	1	—	—	14		
—	—	—	—	—	—	—	—	—	—	—	—	—	16		
—	—	—	—	—	—	—	—	—	—	—	—	—	17		
—	—	—	—	—	—	—	—	—	—	—	—	—	18		
—	2	13	—	—	—	—	—	—	—	—	—	—	揖斐		
—	2	13	—	—	—	—	—	—	—	—	—	—	—		
—	1	3	—	—	—	—	—	—	—	—	—	—	—		
…	…	…	…	…	…	…	…	…	…	…	…	…	20		
…	…	…	…	…	…	…	…	…	…	…	…	…	21		
…	…	…	…	…	…	…	…	…	…	…	…	…	24		
…	…	…	…	…	…	…	…	…	…	…	…	…	25		
…	…	…	…	…	…	…	…	…	…	…	…	…	26		
…	…	…	…	…	…	…	…	…	…	…	…	…	27		
—	1	10	—	—	—	—	—	—	—	—	—	—	22		
—	—	—	—	—	—	—	—	—	—	—	—	—	23		
—	5	20	—	—	—	—	3	6	1	—	1	—	中濃		
—	4	18	—	—	—	—	3	6	—	—	—	—	—		
…	…	…	…	…	…	…	…	…	…	…	…	…	38		
…	…	…	…	…	…	…	…	…	…	…	…	…	40		
…	…	…	…	…	…	…	…	…	…	…	…	…	41		
…	…	…	…	…	…	…	…	…	…	…	…	…	42		
…	…	…	…	…	…	…	…	…	…	…	…	…	43		
…	…	…	…	…	…	…	…	…	…	…	…	…	44		
—	1	2	—	—	—	—	—	—	1	—	1	—	39		

(1) 森林技術者(続き)

郡市町村	総 数		雇 用 労 働								
	事業体数	就業者数	計		市町村		財産区		森林組合		生産森
			事業体数	就業者数	事業体数	就業者数	事業体数	就業者数	事業体数	就業者数	事業体数
郡 上	25	161	25	156	—	—	1	2	1	53	—
郡 上 市	25	161	25	156	—	—	1	2	1	53	—
(45 八幡町)	…	…	…	…	…	…	…	…	…	…	…
(46 大和町)	…	…	…	…	…	…	…	…	…	…	…
(47 白鳥町)	…	…	…	…	…	…	…	…	…	…	…
(48 高鷺村)	…	…	…	…	…	…	…	…	…	…	…
(49 美並村)	…	…	…	…	…	…	…	…	…	…	…
(50 明宝村)	…	…	…	…	…	…	…	…	…	…	…
(51 和良村)	…	…	…	…	…	…	…	…	…	…	…
可 茂	25	122	25	108	—	—	—	—	4	31	—
52 美濃加茂市	1	17	1	17	—	—	—	—	—	—	—
可 児 市	1	11	1	11	—	—	—	—	—	—	—
(53 可児市)	…	…	…	…	…	…	…	…	…	…	…
(62 兼山町)	…	…	…	…	…	…	…	…	…	…	…
加 茂 郡	22	90	22	76	—	—	—	—	4	31	—
54 坂祝町	1	4	1	4	—	—	—	—	—	—	—
55 富加町	1	5	1	5	—	—	—	—	—	—	—
56 川辺町	1	4	1	4	—	—	—	—	—	—	—
57 七宗町	2	10	2	10	—	—	—	—	1	9	—
58 八百津町	5	18	5	12	—	—	—	—	1	3	—
59 白川町	7	18	7	16	—	—	—	—	1	4	—
60 東白川村	5	31	5	25	—	—	—	—	1	15	—
可 児 郡	1	4	1	4	—	—	—	—	—	—	—
61 御嵩町	1	4	1	4	—	—	—	—	—	—	—
東 濃	4	23	4	23	—	—	—	—	1	4	—
多 治 見 市	1	13	1	13	—	—	—	—	—	—	—
(63 多治見市)	…	…	…	…	…	…	…	…	…	…	…
(66 笠原町)	…	…	…	…	…	…	…	…	…	…	…
64 瑞浪市	3	10	3	10	—	—	—	—	1	4	—
65 土岐市	—	—	—	—	—	—	—	—	—	—	—
恵 那	23	130	23	128	—	—	—	—	5	58	—
中 津 川 市	11	76	11	75	—	—	—	—	3	30	—
(67 中津川市)	…	…	…	…	…	…	…	…	…	…	…
(69 坂下町)	…	…	…	…	…	…	…	…	…	…	…
(70 川上村)	…	…	…	…	…	…	…	…	…	…	…
(71 加子母村)	…	…	…	…	…	…	…	…	…	…	…
(72 付知町)	…	…	…	…	…	…	…	…	…	…	…
(73 福岡町)	…	…	…	…	…	…	…	…	…	…	…
(74 蛭川村)	…	…	…	…	…	…	…	…	…	…	…
(長野県 山口村)	…	…	…	…	…	…	…	…	…	…	…
恵 那 市	12	54	12	53	—	—	—	—	2	28	—
(68 恵那市)	…	…	…	…	…	…	…	…	…	…	…
(75 岩村町)	…	…	…	…	…	…	…	…	…	…	…
(76 山岡町)	…	…	…	…	…	…	…	…	…	…	…
(77 明智町)	…	…	…	…	…	…	…	…	…	…	…
(78 串原村)	…	…	…	…	…	…	…	…	…	…	…
(79 上矢作町)	…	…	…	…	…	…	…	…	…	…	…
下 呂	15	81	15	79	—	—	—	—	2	30	—
下 呂 市	15	81	15	79	—	—	—	—	2	30	—
(80 萩原町)	…	…	…	…	…	…	…	…	…	…	…
(81 小坂町)	…	…	…	…	…	…	…	…	…	…	…
(82 下呂町)	…	…	…	…	…	…	…	…	…	…	…
(83 金山町)	…	…	…	…	…	…	…	…	…	…	…
(84 馬瀬村)	…	…	…	…	…	…	…	…	…	…	…
飛 驒	30	216	30	211	—	—	—	—	2	102	—
高 山 市	25	178	25	173	—	—	—	—	1	79	—
(85 高山市)	…	…	…	…	…	…	…	…	…	…	…
(86 丹生川村)	…	…	…	…	…	…	…	…	…	…	…
(87 清見川村)	…	…	…	…	…	…	…	…	…	…	…
(88 荘川村)	…	…	…	…	…	…	…	…	…	…	…
(90 宮川村)	…	…	…	…	…	…	…	…	…	…	…
(91 久々野町)	…	…	…	…	…	…	…	…	…	…	…
(92 朝日村)	…	…	…	…	…	…	…	…	…	…	…
(93 高根村)	…	…	…	…	…	…	…	…	…	…	…
(95 国府宝町)	…	…	…	…	…	…	…	…	…	…	…
(99 上宝村)	…	…	…	…	…	…	…	…	…	…	…
飛 驒 市	5	38	5	38	—	—	—	—	1	23	—
(94 古川町)	…	…	…	…	…	…	…	…	…	…	…
(96 河合川村)	…	…	…	…	…	…	…	…	…	…	…
(97 宮川村)	…	…	…	…	…	…	…	…	…	…	…
(98 神岡町)	…	…	…	…	…	…	…	…	…	…	…
大 野 郡	—	—	—	—	—	—	—	—	—	—	—
89 白川村	—	—	—	—	—	—	—	—	—	—	—

[資料] 県森林整備課「H30林業労働力調査」による。

[注] 就業者数は、過去1年間に30日以上林業に従事した者の人数である。

13. 森林組合

(1) 森林組合連合会構成

年 度	役 員 数				職 員 数			
	総 数	常勤理事	非常勤理事	監 事	総 数	事務職員	技術職員	雇 員
	人	人	人	人	人	人	人	人
平成26年度	9	2	4	3	62	40	—	22
平成27年度	9	2	4	3	63	39	—	24
平成28年度	9	2	4	3	61	36	—	25
平成29年度	9	2	4	3	62	36	—	26
平成30年度	9	2	4	3	60	36	—	24

(2) 森林組合構成

年度・現地機関	組 合 数 お よ び 組 合 名	役 員 数				職員数
		総 数	常勤理事	非常勤理事	監 事	
		人	人	人	人	人
平成26年度	20	291	17	216	58	203
平成27年度	20	285	17	211	57	201
平成28年度	20	288	16	214	58	198
平成29年度	20	284	15	212	57	202
平成30年度	20	284	16	211	57	202
岐 阜	2	28	1	21	6	9
	岐阜中央*	18	—	15	3	7
	も と す 郡 *	10	1	6	3	2
西 濃	1	11	1	8	2	6
	西 南 濃 *	11	1	8	2	6
揖 斐	1	19	—	16	3	15
	揖 斐 郡 *	19	—	16	3	15
		—				
中 濃	1	20	2	15	3	11
	中 濃 *	20	2	15	3	11
郡 上	1	22	2	17	3	31
	郡 上 *	22	2	17	3	31
可 茂	4	47	2	34	11	28
	八 百 津 町	12	—	9	3	4
	白 川 町	13	—	10	3	7
	東 白 川 村	9	—	7	2	10
	可 茂	13	2	8	3	7
東 濃	1	11	—	8	3	3
	陶 都 *	11	—	8	3	3
恵 那	5	69	4	50	15	27
	中 津 川 市 *	15	1	11	3	8
	恵 那 市	21	—	18	3	3
	加 子 母 町	10	1	6	3	9
	付 知 町	11	1	7	3	3
	恵 南 *	12	1	8	3	4
下 呂	2	26	2	19	5	18
	小 坂 町	11	1	8	2	2
	南 ひ だ *	15	1	11	3	16
飛 驒	2	31	2	23	6	54
	飛 驒 高 山 *	20	1	16	3	42
	飛 驒 市 *	11	1	7	3	12

[資料] 県森林整備課調べ

[注] 表中「労務班員数」は、森林組合に労務班員として組織されている人数である（年間就労日数は30日未満を含む）。

「労務班員数」中の「その他」欄には、チップ生産、育苗、製炭、立木調査等に従事したものを含む。

*は合併組合である。

単位：人数(人)出資金(千円)

総数	会 員 数			出 資 金			年 度
	正 会 員		准会員	総 額	払 込 済 額	一 会 員 平 均 払込済額	
	森 林 組 合	生 産 森 林 組 合					
人	人	人	人	千円	千円	千円	
21	20	1	—	294,020	294,020	14,001	平26
21	20	1	—	303,700	303,700	14,462	平27
21	20	1	—	305,970	305,970	14,570	平28
21	20	1	—	308,530	308,530	14,692	平29
21	20	1	—	310,980	310,980	14,809	平30

単位：人数(人)出資金(千円)面積(ha)

総数	組 合 員 数		出 資 金 払込済額	組 合 員 所 有 森 林 面 積	労 務 班 員 数				組 合 名
	正組合員数	准組合員数			総 数	伐 出	造 林	そ の 他	
人	人	人	千円	ha	人	人	人	人	
59,966	57,815	2,151	2,073,370	511,654	516	202	197	117	平26
59,364	57,207	2,157	2,054,419	504,494	459	195	179	85	平27
59,226	57,061	2,165	2,050,632	507,108	442	192	159	91	平28
59,047	56,920	2,127	2,045,065	505,071	441	200	161	80	平29
58,891	56,965	1,926	2,041,324	503,547	436	192	151	93	平30
5,449	5,174	275	56,581	28,397	15	2	12	1	岐阜
4,257	4,005	252	22,519	16,107	9	2	6	1	岐
1,192	1,169	23	34,062	12,290	6	—	6	—	も
4,528	4,341	187	35,806	13,193	13	—	10	3	西濃
4,528	4,341	187	35,806	13,193	13	—	10	3	西
2,900	2,551	349	143,431	41,452	16	8	7	1	揖斐
2,900	2,551	349	143,431	41,452	16	8	7	1	揖
3,944	3,944	—	118,452	40,118	26	15	11	—	中濃
3,944	3,944	—	118,452	40,118	26	15	11	—	中
7,240	7,195	45	264,102	78,748	64	26	27	11	郡上
7,240	7,195	45	264,102	78,748	64	26	27	11	郡
6,060	6,059	1	153,816	42,838	40	23	4	13	可茂
1,411	1,410	1	15,278	9,755	3	3	—	—	八
2,024	2,024	—	54,926	13,888	3	3	—	—	白
561	561	—	43,525	5,821	23	13	—	10	東
2,064	2,064	—	40,087	13,374	11	4	4	3	可
2,568	2,558	10	6,805	13,035	8	4	4	—	東濃
2,568	2,558	10	6,805	13,035	8	4	4	—	陶
11,486	11,198	288	318,714	53,533	78	48	7	23	恵那
4,770	4,663	107	91,996	18,827	20	14	5	1	中
1,819	1,787	32	16,532	9,818	6	4	2	—	恵
911	829	82	82,913	4,374	18	5	—	13	加
877	864	13	35,253	2,547	5	5	—	—	付
3,109	3,055	54	92,020	17,967	29	20	—	9	恵
4,691	4,663	28	139,204	44,577	37	20	11	6	下呂
505	491	14	35,662	6,037	6	—	5	1	小
4,186	4,172	14	103,542	38,540	31	20	6	5	南
10,025	9,282	743	804,413	147,656	139	46	58	35	飛騨
6,970	6,376	594	657,981	103,195	114	34	47	33	飛高
3,055	2,906	149	146,432	44,461	25	12	11	2	飛

(3) 生産森林組合構成

単位：人数(人)出資金(千円)面積(ha)

年度・区分	組合数	役員数			職員数	組合員数	出資金 払込済金額	森林面積
		理事	監事	計				
平成26年度	106(113)	805	229	1,034	19	14,211	1,388,627	16,446
平成27年度	104(113)	811	226	1,037	18	13,793	1,363,986	16,145
平成28年度	104(111)	799	227	1,026	21	13,338	1,358,170	15,897
平成29年度	101(111)	769	216	985	17	14,125	1,339,788	15,326
平成30年度	99(107)	757	211	968	16	12,676	1,331,829	15,085

〔資料〕 県森林整備課調べ

〔注〕 表中()は組合総数、それ以外は森林組合一斉調査提出組合の数値である。

(4) 森林組合連合会事業内容

年度・区分	販売部門			購買部門										
	一般	パルプ	乾しいたけ	苗木	肥料	薬剤	機 械							
							集材機	自動鋸	刈払機	施肥機	木起機	トラック	乾燥機	人員輸送車
	m ³	m ³	kg	千本	kg	l・kg	台	台	台	台	台	台	台	台
平成26年度	196,401	—	—	400	1,300	液 3,226 粉 989	—	—	1	—	7	—	—	—
平成27年度	189,926	—	—	363	3,000	液 2,320 粉 390	—	—	3	—	10	—	—	—
平成28年度	210,966	—	—	263	2,970	液 2,747 粉 536	—	—	4	—	4	—	—	—
平成29年度	230,176	—	—	320	1,620	液 3,881 粉 524	—	3	4	—	5	—	—	—
平成30年度	227,861	—	—	474	1,000	液 4,615 粉 633	—	5	2	—	10	—	—	—

〔資料〕 県森林整備課調べ

〔注〕 パルプの数値については、平成21年度より一般木材販売に含まれている。

(5) 森林組合事業内容

年度・区分	販 売 部 門 (木 材)								購 買 部 門			
	販 売 事 業		林 産 事 業			加 工 事 業			購 買 事 業			
	組 合 数	取 扱 量	組 合 数	生 産 量	う ち 受 託 生 産 の み	組 合 数	生 産 量	う ち 受 託 生 産 の み	山 行 苗		肥 料	
	m ³		m ³	m ³		m ³	m ³		千 本		千 kg	
平成 26 年度	17	35,439	20	188,970	88,866	4	14,042	26	19	74	13	4
平成 27 年度	17	65,005	20	208,547	99,429	3	13,336	—	20	62	15	3
平成 28 年度	16	87,960	20	237,617	105,060	3	14,188	—	18	57	10	3
平成 29 年度	11	92,477	20	260,666	94,188	2	14,574	—	17	36	11	1
平成 30 年度	11	85,652	20	256,747	107,976	2	12,860	100	18	45	9	3

年度・区分	購 買 部 門			利 用 部 門						金 融 部 門			
	養 苗 事 業			森 林 造 成 事 業						利 用 お よ び 福 利 厚 生 事 業		組 合 数	貸 付 残 高
	組 合 数	生 産 量	う ち 受 託 生 産 の み	新 植		保 育		計		組 合 数	金 額		
	千 本	千 本		組 合 数	面 積	組 合 数	面 積	組 合 数	面 積	組 合 数	金 額	千 円	千 円
平成 26 年度	1	1	—	12	147	20	7,499	20	7,646	19	909,714	11	51,285
平成 27 年度	—	—	—	13	135	20	6,686	20	6,821	19	1,026,897	9	43,766
平成 28 年度	—	—	—	10	130	20	6,874	20	7,004	20	925,115	6	15,684
平成 29 年度	—	—	—	11	151	20	6,116	20	6,267	20	879,355	5	7,985
平成 30 年度	—	—	—	10	172	20	4,711	20	4,883	18	802,165	5	86,673

[資料] 県森林整備課調べ

(6) 生産森林組合事業内容

年度・区分	生 産								造 林					
	立 木		素 材		木 炭		薪		苗 木		新 植		保 育	
	組 合 数	数 量	組 合 数	数 量	組 合 数	数 量	組 合 数	数 量	組 合 数	数 量	組 合 数	数 量	組 合 数	数 量
	m ³		m ³		m ³		m ³		m ³		ha		ha	
平成 26 年度	4	1,939	14	4,581	—	—	—	—	—	—	2	3	21	153
平成 27 年度	2	228	16	3,496	—	—	—	—	—	—	1	6	19	104
平成 28 年度	6	1,071	9	4,691	—	—	—	—	—	—	2	4	13	76
平成 29 年度	7	559	16	9,081	—	—	—	—	—	—	1	1	16	114
平成 30 年度	2	87	13	3,842	—	—	—	—	—	—	2	2	13	67

[資料] 県森林整備課調べ

[注] 数値については、森林組合一斉調査提出組合の数値である。

14. 治山事業

(1) 治山事業実績

単位：事業費（千円）

年度・現地機関	公 共 治 山 事 業											
	総計		小計		復旧治山		予防治山		緊急予防治山 (注1)		保安林改良保育	
	件数	事業費	件数	事業費	件数	事業費	件数	事業費	件数	事業費	件数	事業費
平成26年度	221	5,573,081	95	3,851,992	30	1,538,822	43	1,459,091	-	-	9	37,229
平成27年度	215	5,389,009	89	3,387,014	36	1,568,111	42	1,251,330	-	-	3	9,401
平成28年度	205	5,598,889	88	3,638,447	31	1,496,568	34	1,341,880	10	357,129	3	7,403
平成29年度	190	6,207,028	99	4,072,732	38	1,830,796	31	1,144,997	7	266,160	9	70,402
平成30年度	188	5,832,559	90	3,658,117	27	1,328,484	30	910,402	12	481,336	7	54,212
岐 阜	12	305,659	8	213,110	2	53,954	4	88,246	1	40,011	-	-
西 濃	19	527,720	9	365,071	4	207,999	4	145,072	-	-	1	12,000
揖 斐	21	550,991	9	279,202	2	98,000	4	78,100	1	40,000	1	5,701
中 濃	10	390,340	5	258,898	1	40,500	1	19,999	1	40,000	-	-
郡 上	28	897,762	13	522,211	5	273,258	4	99,356	1	23,958	1	6,494
可 茂	10	305,633	5	186,684	-	-	1	23,632	2	158,425	2	4,627
東 濃	6	119,765	3	51,769	1	21,502	1	24,800	-	-	1	5,467
恵 那	38	935,573	17	678,054	8	299,313	5	160,225	-	-	-	-
下 呂	24	901,680	11	546,730	1	69,540	3	97,056	4	117,900	1	19,923
飛 騨	20	897,436	10	556,388	3	264,418	3	173,916	2	61,042	-	-

単位：事業費（千円）

年度・現地機関	公 共 治 山 事 業											
	保安林管理道整備		地域防災対策 総合治山		森林土木効率化等 技術開発モデル		水源森林再生対策		奥地保安林 保全緊急対策		防災林造成	
	件数	事業費	件数	事業費	件数	事業費	件数	事業費	件数	事業費	件数	事業費
平成26年度	-	-	2	208,147	-	-	3	187,842	8	420,861	-	-
平成27年度	-	-	2	110,245	-	-	1	87,823	5	360,104	-	-
平成28年度	-	-	2	131,458	-	-	1	59,503	7	244,506	-	-
平成29年度	-	-	1	56,909	-	-	1	90,568	12	612,900	-	-
平成30年度	-	-	1	57,401	-	-	1	111,435	12	714,847	-	-
岐 阜	-	-	-	-	-	-	-	-	1	30,899	-	-
西 濃	-	-	-	-	-	-	-	-	-	-	-	-
揖 斐	-	-	1	57,401	-	-	-	-	-	-	-	-
中 濃	-	-	-	-	-	-	-	-	2	158,399	-	-
郡 上	-	-	-	-	-	-	-	-	2	119,145	-	-
可 茂	-	-	-	-	-	-	-	-	-	-	-	-
東 濃	-	-	-	-	-	-	-	-	-	-	-	-
恵 那	-	-	-	-	-	-	1	111,435	3	107,081	-	-
下 呂	-	-	-	-	-	-	-	-	2	242,311	-	-
飛 騨	-	-	-	-	-	-	-	-	2	57,012	-	-

[資料] 県治山課調べ

[注] (注1) 平成28年度より予防治山の一部が緊急予防治山へ移行。

(1) 治山事業実績 (続き)

単位：事業費 (千円)

年度・現地機関	公 共 治 山 事 業									
	生活環境保全林整備		自然環境保全治山		環境防災林整備		地すべり防止		山地災害総合減災対策	
	件数	事業費	件数	事業費	件数	事業費	件数	事業費	件数	事業費
平成26年度	-	-	-	-	-	-	-	-	-	-
平成27年度	-	-	-	-	-	-	-	-	-	-
平成28年度	-	-	-	-	-	-	-	-	-	-
平成29年度	-	-	-	-	-	-	-	-	-	-
平成30年度	-	-	-	-	-	-	-	-	-	-
岐阜県	-	-	-	-	-	-	-	-	-	-
西濃	-	-	-	-	-	-	-	-	-	-
揖斐	-	-	-	-	-	-	-	-	-	-
中濃	-	-	-	-	-	-	-	-	-	-
郡上	-	-	-	-	-	-	-	-	-	-
可茂	-	-	-	-	-	-	-	-	-	-
東濃	-	-	-	-	-	-	-	-	-	-
恵那	-	-	-	-	-	-	-	-	-	-
下呂	-	-	-	-	-	-	-	-	-	-
飛騨	-	-	-	-	-	-	-	-	-	-

単位：事業費 (千円)

年度・現地機関	県 単 治 山 事 業					
	小計		県営		集落環境保全整備〔補助〕 (注1)	
	件数	事業費	件数	事業費	件数	事業費
平成26年度	126	1,721,089	111	1,606,318	15	114,771
平成27年度	126	2,001,995	109	1,829,930	17	172,065
平成28年度	117	1,960,442	103	1,818,657	14	141,785
平成29年度	91	2,134,296	77	1,990,642	14	143,654
平成30年度	98	2,174,442	77	2,012,042	21	162,400
岐阜県	4	92,549	3	75,549	1	17,000
西濃	10	162,649	9	126,649	1	36,000
揖斐	12	271,789	11	265,648	1	6,141
中濃	5	131,442	3	122,398	2	9,044
郡上	15	375,551	9	316,551	6	59,000
可茂	5	118,949	4	111,449	1	7,500
東濃	3	67,996	2	66,549	1	1,447
恵那	21	257,519	16	241,519	5	16,000
下呂	13	354,950	12	349,650	1	5,300
飛騨	10	341,048	8	336,080	2	4,968

[資料] 県治山課調べ

[注] (注1) 市町村補助対象事業費。

(2) 民有林直轄治山事業実績

(板取川地区)

事業内容		26年度	27年度	28年度	29年度	30年度	初年度から累計
工事費(千円)		305,550	305,197	356,614	368,904	316,434	3,724,106
工種	治山ダム (えん堤・谷止・床固) (個)	4	3	3	3	2	39
	山腹工 (ha)	[0.75]	2.16	[3.05]	[1.41]	[3.71]	11.60

[資料] 県治山課調べ [] 一部着手

(3) 治山災害復旧事業実績

単位：事業費(千円)

年度・現地機関	総数		災害関連緊急治山		林地崩壊防止事業	
	件数	事業費	件数	事業費	件数	事業費
平成26年度	4	232,416	4	232,416	-	-
平成27年度	1	34,560	1	34,560	-	-
平成28年度	-	-	-	-	-	-
平成29年度	1	71,654	1	71,654	-	-
平成30年度	3	423,000	3	423,000	-	-
岐阜	-	-	-	-	-	-
西濃	-	-	-	-	-	-
揖斐	-	-	-	-	-	-
中濃	-	-	-	-	-	-
郡上	1	82,500	1	82,500	-	-
可茂	-	-	-	-	-	-
東濃	-	-	-	-	-	-
恵那	-	-	-	-	-	-
下呂	2	340,500	2	340,500	-	-
飛騨	-	-	-	-	-	-

[資料] 県治山課調べ

(4) 治山施設災害復旧事業実績

単位：事業費(千円)

年度	総数		治山施設災害復旧			治山施設災害関連		
	件数	事業費	現地機関	件数	事業費	現地機関	件数	事業費
平成26年度	-	-	-	-	-	-	-	-
平成27年度	-	-	-	-	-	-	-	-
平成28年度	-	-	-	-	-	-	-	-
平成29年度	-	-	-	-	-	-	-	-
平成30年度	1	10,459	飛騨	1	10,459	-	-	-

[資料] 県治山課調べ

(5) 林地被害

単位：面積(ha)、被害額(千円)

年次	箇所数	面積	被害額	主な災害名
昭和47	1,060	141.42	3,343,820	7.13豪雨災害
48	68	14.88	342,700	
49	583	76.69	2,949,400	7/10豪雨
50	319	47.79	2,303,300	台風6号
51	1,375	186.42	9,428,650	9.12豪雨災害
52	51	5.73	345,500	
53	60	8.52	437,600	
54	156	16.35	1,545,000	6月梅雨豪雨、8.22豪雨
55	120	11.07	1,149,450	7月豪雨
56	444	72.37	7,742,500	56豪雪、7.12梅雨前線豪雨
57	192	13.02	1,112,500	8月豪雨
58	764	102.18	8,908,700	9.28災害
59	41	8.51	681,700	
60	157	11.87	1,201,600	台風6号、7月豪雨
61	68	5.30	507,600	
62	90	17.71	1,360,500	
63	147	10.57	1,075,000	9月豪雨
平成元	702	142.10	13,180,870	9.7・9.20豪雨災害
2	261	26.93	3,461,700	
3	63	16.40	3,832,900	台風19号
4	232	22.99	4,386,320	7月豪雨、8月豪雨
5	11	2.87	448,500	
6	51	6.32	910,000	
7	7	0.53	98,500	
8	13	2.70	365,000	
9	48	5.72	919,700	
10	308	49.69	9,958,100	8月豪雨、台風7・8号、秋雨前線
11	775	160.80	30,695,200	9.15豪雨災害
12	259	25.39	11,626,000	恵南豪雨災害
13	7	0.62	100,000	
14	91	62.96	2,517,600	7/10豪雨
15	4	0.91	162,500	
16	235	32.22	6,231,700	23号台風災害
17	49	13.16	918,100	
18	84	13.61	2,543,200	
19	38	4.24	870,100	
20	48	19.36	1,886,000	
21	60	7.65	1,172,500	
22	109	16.00	1,899,600	7.15豪雨災害
23	127	26.28	3,918,000	8/22～25豪雨災害
24	39	5.89	907,200	9.17～19豪雨災害
25	12	2.47	320,000	
26	84	13.92	1,949,600	8.15～18豪雨災害
27	13	1.62	372,600	7.18豪雨災害
28	8	1.42	150,300	
29	7	9.00	236,010	
30	72	20.70	2,826,321	平成30年7月豪雨

[資料] 県治山課調べ

(6) 保安林種類別面積

年度・郡市町村	総 数			水源かん養保安林			土砂流出防備保安林			土砂崩壊防備保安林			干害 総 数
	総 数	国有林	民有林	総 数	国有林	民有林	総 数	国有林	民有林	総 数	国有林	民有林	
平成 26 年度	13,877	8,066	5,811	-	-	-	772	-	772	31	-	31	391
	422,053	173,328	248,725	273,304	134,773	138,531	137,078	38,203	98,875	6,874	226	6,648	980
平成 27 年度	13,894	8,066	5,828	-	-	-	772	-	772	31	-	31	391
	422,372	173,186	249,186	273,205	134,631	138,574	137,431	38,203	99,228	6,877	226	6,651	991
平成 28 年度	13,867	8,039	5,828	-	-	-	772	-	772	31	-	31	391
	422,584	173,040	249,544	273,230	134,512	138,718	137,598	38,176	99,422	6,885	226	6,659	992
平成 29 年度	13,897	8,039	5,858	-	-	-	772	-	772	31	-	31	418
	422,907	172,982	249,925	273,285	134,454	138,831	137,841	38,176	99,665	6,906	226	6,680	992
平成 30 年度	13,897	8,039	5,858	-	-	-	772	-	772	31	-	31	418
	423,190	172,789	250,401	273,476	134,272	139,204	137,914	38,165	99,749	6,919	226	6,693	992
岐 阜	578	192	386	-	-	-	4	-	4	-	-	-	-
	29,885	5,420	24,465	15,182	5,213	9,969	11,656	207	11,449	2,201	-	2,201	-
1 岐 阜 市	437	192	245	-	-	-	-	-	-	-	-	-	-
	2,240	192	2,048	-	-	-	421	192	229	1,242	-	1,242	-
3 各 務 原 市	95	-	95	-	-	-	-	-	-	-	-	-	-
	480	-	480	-	-	-	220	-	220	260	-	260	-
山 県 市	42	-	42	-	-	-	-	-	-	-	-	-	-
	5,228	510	4,718	2,229	510	1,719	2,435	-	2,435	346	-	346	-
(35 高 富 町)	10	-	10	-	-	-	-	-	-	-	-	-	-
	172	-	172	-	-	-	31	-	31	35	-	35	-
(36 伊 自 良 村)	29	-	29	-	-	-	-	-	-	-	-	-	-
	728	-	728	-	-	-	615	-	615	18	-	18	-
(37 美 山 町)	3	-	3	-	-	-	-	-	-	-	-	-	-
	4,328	510	3,818	2,229	510	1,719	1,789	-	1,789	293	-	293	-
本 巢 市	4	-	4	-	-	-	4	-	4	-	-	-	-
	21,937	4,718	17,219	12,953	4,703	8,250	8,580	15	8,565	353	-	353	-
(29 本 巢 町)	-	-	-	-	-	-	-	-	-	-	-	-	-
	1,606	15	1,591	-	-	-	1,508	15	1,493	53	-	53	-
(33 糸 貫 町)	-	-	-	-	-	-	-	-	-	-	-	-	-
	1	-	1	-	-	-	-	-	-	1	-	1	-
(34 根 尾 村)	4	-	4	-	-	-	4	-	4	-	-	-	-
	20,330	4,703	15,627	12,953	4,703	8,250	7,072	-	7,072	299	-	299	-
西 濃	137	-	137	-	-	-	-	-	-	1	-	1	-
	10,651	-	10,651	2,637	-	2,637	7,587	-	7,587	274	-	274	-
大 垣 市	31	-	31	-	-	-	-	-	-	1	-	1	-
	6,199	-	6,199	2,159	-	2,159	3,850	-	3,850	185	-	185	-
(8 大 垣 市)	-	-	-	-	-	-	-	-	-	-	-	-	-
	8	-	8	-	-	-	8	-	8	-	-	-	-
(13 上 石 津 町)	31	-	31	-	-	-	-	-	-	1	-	1	-
	6,191	-	6,191	2,159	-	2,159	3,842	-	3,842	185	-	185	-
海 津 市	-	-	-	-	-	-	-	-	-	-	-	-	-
	1,640	-	1,640	-	-	-	1,553	-	1,553	48	-	48	-
(11 南 濃 町)	-	-	-	-	-	-	-	-	-	-	-	-	-
	1,640	-	1,640	-	-	-	1,553	-	1,553	48	-	48	-
養 老 郡	81	-	81	-	-	-	-	-	-	-	-	-	-
	1,438	-	1,438	-	-	-	1,421	-	1,421	4	-	4	-
12 養 老 町	81	-	81	-	-	-	-	-	-	-	-	-	-
	1,438	-	1,438	-	-	-	1,421	-	1,421	4	-	4	-
不 破 郡	25	-	25	-	-	-	-	-	-	-	-	-	-
	1,374	-	1,374	478	-	478	763	-	763	37	-	37	-
14 垂 井 町	1	-	1	-	-	-	-	-	-	-	-	-	-
	370	-	370	-	-	-	296	-	296	3	-	3	-
15 関ヶ原町	24	-	24	-	-	-	-	-	-	-	-	-	-
	1,004	-	1,004	478	-	478	467	-	467	34	-	34	-
揖 斐	217	-	217	-	-	-	28	-	28	3	-	3	-
	42,778	5,230	37,548	32,981	5,230	27,751	9,007	-	9,007	114	-	114	408
揖 斐 郡	217	-	217	-	-	-	28	-	28	3	-	3	-
	42,778	5,230	37,548	32,981	5,230	27,751	9,007	-	9,007	114	-	114	408
揖 斐 川 町	123	-	123	-	-	-	28	-	28	3	-	3	-
	41,569	5,230	36,339	32,981	5,230	27,751	8,180	-	8,180	114	-	114	27
(20 揖 斐 川 町)	15	-	15	-	-	-	-	-	-	-	-	-	-
	781	34	747	268	34	234	444	-	444	3	-	3	27
(21 谷 汲 村)	11	-	11	-	-	-	-	-	-	1	-	1	-
	1,796	-	1,796	472	-	472	1,234	-	1,234	46	-	46	-
(24 春 日 村)	1	-	1	-	-	-	-	-	-	1	-	1	-
	6,095	438	5,657	4,397	438	3,959	1,675	-	1,675	17	-	17	-
(25 久 瀬 村)	-	-	-	-	-	-	-	-	-	-	-	-	-
	4,113	-	4,113	3,279	-	3,279	809	-	809	25	-	25	-
(26 藤 橋 村)	12	-	12	-	-	-	12	-	12	-	-	-	-
	19,489	2,425	17,064	15,973	2,425	13,548	3,462	-	3,462	5	-	5	-
(27 坂 内 村)	84	-	84	-	-	-	16	-	16	1	-	1	-
	9,295	2,333	6,962	8,592	2,333	6,259	556	-	556	18	-	18	-
22 大 野 町	-	-	-	-	-	-	-	-	-	-	-	-	-
	94	-	94	-	-	-	-	-	-	-	-	-	-
23 池 田 町	1,209	-	1,209	-	-	-	827	-	827	-	-	-	381

〔資料〕 県治山課調べ

〔注〕 兼種保安林（2つ以上の目的を達成するための保安林）については、保安林の種類に順位に従い上位の保安林としてその面積を計上し、下段に記載した。なお、これによって面積が計上されないこととなる他方の保安林種の欄には、その面積を上段に外書きした。
例：岐阜市 保健保安林 総数 上段437…上位の兼種保安林（水源かん養等）の欄で計上されている保安林
下段572…（岐阜市保健保安林合計1009）-（上段437）=572

(6) 保安林種類別面積(続き1)

郡市町村	総 数			水源かん養保安林			土砂流出防備保安林			土砂崩壊防備保安林			干害 総 数
	総 数	国有林	民有林	総 数	国有林	民有林	総 数	国有林	民有林	総 数	国有林	民有林	
	1,426	-	1,426	-	-	-	-	-	-	-	-	-	-
中 濃	18,697	515	18,182	9,988	173	9,815	7,924	342	7,582	559	-	559	-
	1,390	-	1,390	-	-	-	-	-	-	-	-	-	-
関 市	17,130	318	16,812	9,353	-	9,353	7,024	318	6,706	537	-	537	-
	123	-	123	-	-	-	-	-	-	-	-	-	-
(38 関 市)	385	-	385	-	-	-	253	-	253	127	-	127	-
	36	-	36	-	-	-	-	-	-	-	-	-	-
(40 洞 戸 村)	872	-	872	419	-	419	448	-	448	4	-	4	-
	1,230	-	1,230	-	-	-	-	-	-	-	-	-	-
(41 板 取 村)	13,397	318	13,079	8,124	-	8,124	5,021	318	4,703	87	-	87	-
	-	-	-	-	-	-	-	-	-	-	-	-	-
(42 武 芸 川 町)	1,170	-	1,170	519	-	519	643	-	643	8	-	8	-
	1	-	1	-	-	-	-	-	-	-	-	-	-
(43 武 儀 町)	1,041	-	1,041	264	-	264	431	-	431	303	-	303	-
	-	-	-	-	-	-	-	-	-	-	-	-	-
(44 上 之 保 村)	265	-	265	27	-	27	228	-	228	8	-	8	-
	36	-	36	-	-	-	-	-	-	-	-	-	-
39 美 濃 市	1,567	197	1,370	635	173	462	900	24	876	22	-	22	-
	237	45	192	-	-	-	-	-	-	15	-	15	27
郡 上	32,672	1,737	30,935	20,335	1,316	19,019	11,567	421	11,146	300	-	300	221
	237	45	192	-	-	-	-	-	-	15	-	15	27
郡 上 市	32,672	1,737	30,935	20,335	1,316	19,019	11,567	421	11,146	300	-	300	221
	46	45	1	-	-	-	-	-	-	1	-	1	-
(45 八 幡 町)	5,063	45	5,018	1,472	-	1,472	3,446	45	3,401	99	-	99	-
	27	-	27	-	-	-	-	-	-	-	-	-	27
(46 大 和 町)	5,311	-	5,311	4,329	-	4,329	904	-	904	16	-	16	56
	17	-	17	-	-	-	-	-	-	-	-	-	-
(47 白 鳥 町)	7,520	801	6,719	5,728	719	5,009	1,549	82	1,467	25	-	25	133
	1	-	1	-	-	-	-	-	-	-	-	-	-
(48 高 鷲 村)	1,587	550	1,037	1,282	550	732	245	-	245	34	-	34	-
	54	-	54	-	-	-	-	-	-	-	-	-	-
(49 美 並 村)	2,610	64	2,546	1,176	-	1,176	1,361	64	1,297	61	-	61	-
	66	-	66	-	-	-	-	-	-	14	-	14	-
(50 明 宝 村)	6,724	230	6,494	3,611	-	3,611	3,027	230	2,797	33	-	33	32
	26	-	26	-	-	-	-	-	-	-	-	-	-
(51 和 良 村)	3,857	47	3,810	2,737	47	2,690	1,035	-	1,035	32	-	32	-
	229	3	226	-	-	-	17	-	17	-	-	-	-
可 茂	10,085	1,955	8,130	3,400	1,697	1,703	5,859	258	5,601	378	-	378	-
	-	-	-	-	-	-	-	-	-	-	-	-	-
52 美濃加茂 市	358	-	358	-	-	-	286	-	286	72	-	72	-
	125	-	125	-	-	-	17	-	17	-	-	-	-
可 児 市	543	-	543	-	-	-	503	-	503	10	-	10	-
	108	-	108	-	-	-	-	-	-	-	-	-	-
(53 可 児 市)	490	-	490	-	-	-	476	-	476	1	-	1	-
	17	-	17	-	-	-	17	-	17	-	-	-	-
(62 兼 山 町)	53	-	53	-	-	-	27	-	27	9	-	9	-
	53	3	50	-	-	-	-	-	-	-	-	-	-
加 茂 郡	8,454	1,948	6,506	3,001	1,697	1,304	4,752	251	4,501	287	-	287	-
	-	-	-	-	-	-	-	-	-	-	-	-	-
54 坂 祝 町	202	-	202	-	-	-	198	-	198	4	-	4	-
	-	-	-	-	-	-	-	-	-	-	-	-	-
55 富 加 町	31	-	31	-	-	-	15	-	15	14	-	14	-
	-	-	-	-	-	-	-	-	-	-	-	-	-
56 川 辺 町	1,114	-	1,114	17	-	17	989	-	989	108	-	108	-
	-	-	-	-	-	-	-	-	-	-	-	-	-
57 七 宗 町	2,115	1,458	657	1,529	1,299	230	545	159	386	40	-	40	-
	43	-	43	-	-	-	-	-	-	-	-	-	-
58 八 百 津 町	2,116	92	2,024	40	-	40	1,655	92	1,563	52	-	52	-
	4	-	4	-	-	-	-	-	-	-	-	-	-
59 白 川 町	1,656	-	1,656	764	-	764	814	-	814	48	-	48	-
	6	3	3	-	-	-	-	-	-	-	-	-	-
60 東 白 川 村	1,220	398	822	651	398	253	536	-	536	21	-	21	-
	51	-	51	-	-	-	-	-	-	-	-	-	-
可 児 郡	730	7	723	399	-	399	318	7	311	9	-	9	-
	51	-	51	-	-	-	-	-	-	-	-	-	-
61 御 嵩 町	730	7	723	399	-	399	318	7	311	9	-	9	-
	386	-	386	-	-	-	-	-	-	-	-	-	-
東 濃	8,179	478	7,701	543	-	543	7,524	478	7,046	70	-	70	-
	125	-	125	-	-	-	-	-	-	-	-	-	-
多 治 見 市	1,565	249	1,316	-	-	-	1,501	249	1,252	30	-	30	-
	97	-	97	-	-	-	-	-	-	-	-	-	-
(63 多 治 見 市)	1,040	-	1,040	-	-	-	976	-	976	30	-	30	-
	28	-	28	-	-	-	-	-	-	-	-	-	-
(66 笠 原 町)	525	249	276	-	-	-	525	249	276	-	-	-	-
	46	-	46	-	-	-	-	-	-	-	-	-	-
64 瑞 浪 市	3,957	227	3,730	515	-	515	3,400	227	3,173	37	-	37	-
	215	-	215	-	-	-	-	-	-	-	-	-	-
65 土 岐 市	2,657	2	2,655	28	-	28	2,623	2	2,621	3	-	3	-

[資料] 県治山課調べ

[注] 兼種保安林(2つ以上の目的を達成するための保安林)については、保安林の種類に順序に従い上位の保安林としてその面積を計上し、下段に記載した。なお、これによって面積が計上されないこととなる他方の保安林種の欄には、その面積を上段に外書きた。

例: 岐阜市 保健保安林 総数

上段437…上位の兼種保安林(水源かん養等)の欄で計上されている保安林

下段572…(岐阜市保健保安林合計1009) - (上段437) = 572

単位：面積(ha)

防備保安林		なだれ防止保安林			落石防止保安林			保健保安林			風致保安林			魚つき保安林			市町村名
国有林	民有林	総数	国有林	民有林	総数	国有林	民有林	総数	国有林	民有林	総数	国有林	民有林	総数	国有林	民有林	
-	-	-	-	-	2	-	2	1,424	-	1,424	-	-	-	-	-	-	中濃
-	-	-	-	-	18	-	18	202	-	202	-	-	-	6	-	6	
-	-	-	-	-	-	-	-	1,390	-	1,390	-	-	-	-	-	-	38
-	-	-	-	-	9	-	9	202	-	202	-	-	-	5	-	5	
-	-	-	-	-	-	-	-	123	-	123	-	-	-	-	-	-	40
-	-	-	-	-	-	-	-	36	-	36	-	-	-	-	-	-	
-	-	-	-	-	1	-	1	1,230	-	1,230	-	-	-	-	-	-	41
-	-	-	-	-	1	-	1	164	-	164	-	-	-	-	-	-	
-	-	-	-	-	-	-	-	-	-	-	-	-	-	-	-	-	42
-	-	-	-	-	-	-	-	-	-	-	-	-	-	-	-	-	
-	-	-	-	-	-	-	-	1	-	1	-	-	-	-	-	-	43
-	-	-	-	-	5	-	5	38	-	38	-	-	-	-	-	-	
-	-	-	-	-	2	-	2	-	-	-	-	-	-	-	-	-	44
-	-	-	-	-	2	-	2	34	-	34	-	-	-	-	-	-	
-	-	-	-	-	9	-	9	-	-	-	-	-	-	1	-	1	39
-	27	-	-	-	-	-	-	195	45	150	-	-	-	-	-	-	
-	221	70	-	70	107	-	107	64	-	64	-	-	-	8	-	8	郡上
-	27	-	-	-	-	-	-	195	45	150	-	-	-	-	-	-	
-	221	70	-	70	107	-	107	64	-	64	-	-	-	8	-	8	45
-	-	-	-	-	-	-	-	45	45	-	-	-	-	-	-	-	
-	-	-	-	-	34	-	34	12	-	12	-	-	-	-	-	-	46
-	27	-	-	-	-	-	-	-	-	-	-	-	-	-	-	-	
-	56	-	-	-	6	-	6	-	-	-	-	-	-	-	-	-	47
-	133	70	-	70	7	-	7	17	-	17	-	-	-	8	-	8	
-	-	-	-	-	-	-	-	1	-	1	-	-	-	-	-	-	48
-	-	-	-	-	25	-	25	1	-	1	-	-	-	-	-	-	
-	-	-	-	-	-	-	-	54	-	54	-	-	-	-	-	-	49
-	-	-	-	-	12	-	12	-	-	-	-	-	-	-	-	-	
-	-	-	-	-	-	-	-	52	-	52	-	-	-	-	-	-	50
-	32	-	-	-	-	-	-	21	-	21	-	-	-	-	-	-	
-	-	-	-	-	-	-	-	26	-	26	-	-	-	-	-	-	51
-	-	-	-	-	23	-	23	30	-	30	-	-	-	-	-	-	
-	-	-	-	-	4	-	4	205	3	202	-	-	-	3	-	3	可茂
-	-	-	-	-	56	-	56	392	-	392	-	-	-	-	-	-	
-	-	-	-	-	-	-	-	-	-	-	-	-	-	-	-	-	52
-	-	-	-	-	-	-	-	-	-	-	-	-	-	-	-	-	
-	-	-	-	-	-	-	-	108	-	108	-	-	-	-	-	-	53
-	-	-	-	-	-	-	-	30	-	30	-	-	-	-	-	-	
-	-	-	-	-	-	-	-	108	-	108	-	-	-	-	-	-	62
-	-	-	-	-	-	-	-	13	-	13	-	-	-	-	-	-	
-	-	-	-	-	-	-	-	17	-	17	-	-	-	-	-	-	3
-	-	-	-	-	4	-	4	46	3	43	-	-	-	3	-	3	
-	-	-	-	-	56	-	56	358	-	358	-	-	-	-	-	-	54
-	-	-	-	-	-	-	-	-	-	-	-	-	-	-	-	-	
-	-	-	-	-	-	-	-	2	-	2	-	-	-	-	-	-	55
-	-	-	-	-	-	-	-	-	-	-	-	-	-	-	-	-	
-	-	-	-	-	-	-	-	-	-	-	-	-	-	-	-	-	56
-	-	-	-	-	-	-	-	-	-	-	-	-	-	-	-	-	
-	-	-	-	-	1	-	1	-	-	-	-	-	-	-	-	-	57
-	-	-	-	-	-	-	-	43	-	43	-	-	-	-	-	-	
-	-	-	-	-	13	-	13	356	-	356	-	-	-	-	-	-	58
-	-	-	-	-	4	-	4	-	-	-	-	-	-	-	-	-	
-	-	-	-	-	30	-	30	-	-	-	-	-	-	-	-	-	59
-	-	-	-	-	-	-	-	3	3	-	-	-	-	3	-	3	
-	-	-	-	-	12	-	12	-	-	-	-	-	-	-	-	-	60
-	-	-	-	-	-	-	-	51	-	51	-	-	-	-	-	-	
-	-	-	-	-	-	-	-	4	-	4	-	-	-	-	-	-	61
-	-	-	-	-	-	-	-	51	-	51	-	-	-	-	-	-	
-	-	-	-	-	-	-	-	4	-	4	-	-	-	-	-	-	東濃
-	-	-	-	-	-	-	-	386	-	386	-	-	-	-	-	-	
-	-	-	-	-	-	-	-	42	-	42	-	-	-	-	-	-	63
-	-	-	-	-	-	-	-	125	-	125	-	-	-	-	-	-	
-	-	-	-	-	-	-	-	34	-	34	-	-	-	-	-	-	64
-	-	-	-	-	-	-	-	97	-	97	-	-	-	-	-	-	
-	-	-	-	-	-	-	-	34	-	34	-	-	-	-	-	-	65
-	-	-	-	-	-	-	-	28	-	28	-	-	-	-	-	-	
-	-	-	-	-	-	-	-	46	-	46	-	-	-	-	-	-	66
-	-	-	-	-	-	-	-	5	-	5	-	-	-	-	-	-	
-	-	-	-	-	-	-	-	215	-	215	-	-	-	-	-	-	67
-	-	-	-	-	-	-	-	3	-	3	-	-	-	-	-	-	

(6) 保安林種類別面積 (続き2)

郡市町村	総 数			水源かん養保安林			土砂流出防備保安林			土砂崩壊防備保安林			干害 総 数
	総 数	国有林	民有林	総 数	国有林	民有林	総 数	国有林	民有林	総 数	国有林	民有林	
恵 那	711	178	533	-	-	-	4	-	4	6	-	6	-
中 津 川 市	677	158	519	-	-	-	-	-	-	3	-	3	-
(67 中津川市)	152	-	152	-	-	-	-	-	-	-	-	-	-
(69 坂下町)	798	-	798	473	-	473	322	-	322	3	-	3	-
(70 川上村)	148	-	148	-	-	-	-	-	-	-	-	-	-
(71 加子母村)	258	42	216	-	-	-	-	-	-	-	-	-	-
(72 付知町)	7,695	4,990	2,705	5,949	4,990	959	1,733	-	1,733	13	-	13	-
(73 福岡町)	47	44	3	-	-	-	-	-	-	3	-	3	-
(74 蛭川村)	3,444	2,116	1,328	2,171	2,079	92	1,108	37	1,071	165	-	165	-
(長野県山口村)	364	221	143	-	-	-	360	221	139	4	-	4	-
恵 那 市	34	20	14	-	-	-	4	-	4	3	-	3	-
(68 恵那市)	2,599	-	2,599	782	-	782	1,719	-	1,719	13	-	13	30
(75 岩村町)	20	20	-	-	-	-	-	-	-	-	-	-	-
(76 山岡町)	701	314	387	-	-	-	696	314	382	5	-	5	-
(77 明智町)	731	-	731	162	-	162	551	-	551	17	-	17	-
(78 串原村)	3	-	3	-	-	-	-	-	-	3	-	3	-
(79 上矢作町)	460	71	389	-	-	-	426	71	355	10	-	10	-
下 呂	629	195	434	-	-	-	612	195	417	17	-	17	-
下 呂 市	11	-	11	901	-	901	5,566	4,076	1,490	40	-	40	-
(80 萩原町)	2,156	1,543	613	-	-	-	429	-	429	2	-	2	226
(81 小坂町)	34,740	21,614	13,126	26,390	20,935	5,455	7,267	679	6,588	640	-	640	152
(82 下呂町)	2,156	1,543	613	-	-	-	429	-	429	2	-	2	226
(83 金山町)	34,740	21,614	13,126	26,390	20,935	5,455	7,267	679	6,588	640	-	640	152
(84 馬瀬村)	4	-	4	-	-	-	-	-	-	2	-	2	-
(85 高山市)	3,772	1,466	2,306	2,471	1,240	1,231	1,209	226	983	65	-	65	-
(86 丹生川村)	1,719	1,290	429	-	-	-	429	-	429	-	-	-	-
(87 清見村)	18,743	15,399	3,344	17,164	15,089	2,075	1,327	310	1,017	232	-	232	-
(88 荘川村)	239	223	16	-	-	-	-	-	-	-	-	-	223
(89 白川村)	4,602	1,854	2,748	2,218	1,753	465	2,019	101	1,918	235	-	235	113
(90 宮村)	85	-	85	-	-	-	-	-	-	-	-	-	-
(91 久々野町)	3,408	225	3,183	1,300	191	1,109	1,761	34	1,727	81	-	81	39
(92 朝日村)	109	30	79	-	-	-	-	-	-	-	-	-	3
(93 高根村)	4,215	2,670	1,545	3,237	2,662	575	951	8	943	27	-	27	-
(94 古川町)	7,820	6,078	1,742	-	-	-	290	-	290	4	-	4	165
(95 国府町)	192,192	115,230	76,962	143,317	90,334	52,983	45,630	24,794	20,836	1,848	-	1,848	142
(96 河合村)	2,956	1,552	1,404	-	-	-	273	-	273	2	-	2	165
(97 宮川村)	119,299	81,007	38,292	101,206	71,763	29,443	16,840	9,244	7,596	798	-	798	115
(98 神岡町)	9	-	9	-	-	-	-	-	-	-	-	-	-
(99 上宝村)	2,587	-	2,587	1,364	-	1,364	1,061	-	1,061	42	-	42	49
(01 久々野町)	1,461	793	668	-	-	-	42	-	42	-	-	-	-
(02 朝日村)	9,767	4,441	5,326	8,437	4,159	4,278	1,233	282	951	57	-	57	-
(03 高根村)	205	-	205	-	-	-	-	-	-	2	-	2	-
(04 古川町)	20,743	13,105	7,638	19,489	13,065	6,424	1,131	40	1,091	85	-	85	-
(05 国府町)	13	-	13	-	-	-	-	-	-	-	-	-	-
(06 丹生川村)	23,044	17,092	5,952	22,587	17,092	5,495	395	-	395	15	-	15	-
(07 清見村)	3,356	1,534	1,822	3,277	1,534	1,743	74	-	74	5	-	5	-
(08 荘川村)	-	-	-	-	-	-	-	-	-	-	-	-	-
(09 宮村)	3,334	1,349	1,985	2,892	1,349	1,543	404	-	404	30	-	30	-
(10 久々野町)	511	347	164	-	-	-	-	-	-	-	-	-	-
(11 朝日村)	9,108	7,964	1,144	8,379	7,763	616	618	201	417	31	-	31	66
(12 高根村)	428	337	91	-	-	-	-	-	-	-	-	-	120
(13 国府町)	23	-	23	-	-	-	-	-	-	-	-	-	-
(14 上宝村)	2,659	477	2,182	2,235	477	1,758	380	-	380	19	-	19	-
(15 飛驒市)	306	75	231	-	-	-	231	-	231	-	-	-	45
(16 古川町)	44,566	17,039	27,527	34,515	16,557	17,958	8,380	391	7,989	428	-	428	-
(17 河合村)	10	-	10	-	-	-	-	-	-	-	-	-	-
(18 宮川村)	2,283	286	1,997	1,682	273	1,409	468	13	455	101	-	101	-
(19 神岡町)	19	-	19	-	-	-	17	-	17	-	-	-	-
(20 大野郡)	12,282	4,855	7,427	10,691	4,845	5,846	1,390	10	1,380	149	-	149	-
(21 高根村)	13,978	4,401	9,577	9,885	4,091	5,794	3,540	310	3,230	213	-	213	12
(22 神岡町)	39	-	39	-	-	-	-	-	-	-	-	-	-
(23 大野郡)	16,023	7,497	8,526	12,257	7,348	4,909	2,982	58	2,924	532	-	532	15
(24 白川村)	4,796	4,526	270	-	-	-	-	-	-	2	-	2	-
(25 白川村)	28,327	17,184	11,143	7,596	2,014	5,582	20,410	15,159	5,251	55	-	55	-
(26 白川村)	4,796	4,526	270	-	-	-	-	-	-	2	-	2	-
(27 白川村)	28,327	17,184	11,143	7,596	2,014	5,582	20,410	15,159	5,251	55	-	55	-

[資料] 県治山課調べ

[注] 兼種保安林(2つ以上の目的を達成するための保安林)については、保安林の種類に依り上位の保安林としてその面積を計上し、下段に記載した。なお、これによって面積が計上されないこととなる他方の保安林種の欄には、その面積を上段に外書きした。

例: 岐阜市 保健保安林 総数 上段437…上位の兼種保安林(水源かん養等)の欄で計上されている保安林
下段572…(岐阜市保健保安林合計1009) - (上段437) = 572

単位：面積(ha)

防備保安林		なだれ防止保安林			落石防止保安林			保健保安林			風致保安林			魚つき保安林			市町
国有林	民有林	総数	国有林	民有林	総数	国有林	民有林	総数	国有林	民有林	総数	国有林	民有林	総数	国有林	民有林	村名
-	-	-	-	-	-	-	-	694	178	516	-	-	-	7	-	7	
-	69	-	-	-	38	24	14	73	-	73	-	-	-	-	-	-	惠那
-	39	-	-	-	1	-	1	674	158	516	-	-	-	-	-	-	
-	-	-	-	-	-	-	-	152	-	152	-	-	-	-	-	-	
-	-	-	-	-	1	-	1	-	-	-	-	-	-	-	-	-	67
-	-	-	-	-	-	-	-	-	-	-	-	-	-	-	-	-	69
-	-	-	-	-	-	-	-	148	-	148	-	-	-	-	-	-	70
-	-	-	-	-	-	-	-	258	42	216	-	-	-	-	-	-	71
-	-	-	-	-	-	-	-	44	44	-	-	-	-	-	-	-	72
-	39	-	-	-	-	-	-	-	-	-	-	-	-	-	-	-	73
-	-	-	-	-	-	-	-	-	-	-	-	-	-	-	-	-	74
-	-	-	-	-	-	-	-	72	72	-	-	-	-	-	-	-	
-	-	-	-	-	-	-	-	20	20	-	-	-	-	7	-	7	
-	30	-	-	-	37	24	13	73	-	73	-	-	-	-	-	-	
-	30	-	-	-	12	-	12	43	-	43	-	-	-	-	-	-	68
-	-	-	-	-	-	-	-	20	20	-	-	-	-	-	-	-	75
-	-	-	-	-	1	-	1	-	-	-	-	-	-	-	-	-	76
-	-	-	-	-	-	-	-	24	-	24	-	-	-	-	-	-	77
-	-	-	-	-	-	-	-	-	-	-	-	-	-	-	-	-	78
-	-	-	-	-	24	24	-	6	-	6	-	-	-	7	-	7	79
226	-	-	-	-	-	-	-	1,420	1,317	103	-	-	-	79	-	79	
-	152	-	-	-	58	-	58	233	-	233	-	-	-	-	-	-	下呂
226	-	-	-	-	-	-	-	1,420	1,317	103	-	-	-	79	-	79	
-	152	-	-	-	58	-	58	233	-	233	-	-	-	-	-	-	
-	-	-	-	-	-	-	-	2	-	2	-	-	-	-	-	-	
-	-	-	-	-	18	-	18	9	-	9	-	-	-	-	-	-	80
-	-	-	-	-	-	-	-	1,290	1,290	-	-	-	-	-	-	-	
-	-	-	-	-	20	-	20	-	-	-	-	-	-	-	-	-	81
223	-	-	-	-	-	-	-	16	-	16	-	-	-	-	-	-	
-	113	-	-	-	17	-	17	-	-	-	-	-	-	-	-	-	82
-	-	-	-	-	-	-	-	85	-	85	-	-	-	-	-	-	
-	39	-	-	-	3	-	3	224	-	224	-	-	-	-	-	-	83
3	-	-	-	-	-	-	-	27	27	-	-	-	-	79	-	79	
-	-	-	-	-	-	-	-	-	-	-	-	-	-	-	-	-	84
165	-	2	-	2	-	-	-	7,359	5,913	1,446	-	-	-	-	-	-	
15	127	649	87	562	22	-	22	571	-	571	-	-	-	13	-	13	飛騨
165	-	-	-	-	-	-	-	2,516	1,387	1,129	-	-	-	-	-	-	
-	115	32	-	32	20	-	20	288	-	288	-	-	-	-	-	-	
-	-	-	-	-	-	-	-	9	-	9	-	-	-	-	-	-	
-	49	-	-	-	3	-	3	68	-	68	-	-	-	-	-	-	85
-	-	-	-	-	-	-	-	1,419	793	626	-	-	-	-	-	-	
-	-	-	-	-	5	-	5	35	-	35	-	-	-	-	-	-	86
-	-	-	-	-	1	-	1	203	-	203	-	-	-	-	-	-	
-	-	-	-	-	-	-	-	37	-	37	-	-	-	-	-	-	87
-	-	-	-	-	-	-	-	13	-	13	-	-	-	-	-	-	
-	-	1	-	1	-	-	-	46	-	46	-	-	-	-	-	-	88
-	-	-	-	-	-	-	-	-	-	-	-	-	-	-	-	-	90
-	-	-	-	-	-	-	-	-	-	-	-	-	-	-	-	-	
-	-	-	-	-	-	-	-	8	-	8	-	-	-	-	-	-	91
-	66	-	-	-	-	-	-	511	347	164	-	-	-	-	-	-	
-	-	-	-	-	-	-	-	14	-	14	-	-	-	-	-	-	92
120	-	-	-	-	-	-	-	308	217	91	-	-	-	-	-	-	
-	-	-	-	-	-	-	-	61	-	61	-	-	-	-	-	-	93
-	-	-	-	-	-	-	-	23	-	23	-	-	-	-	-	-	
-	-	4	-	4	2	-	2	19	-	19	-	-	-	-	-	-	95
45	-	-	-	-	-	-	-	30	30	-	-	-	-	-	-	-	
-	-	27	-	27	9	-	9	-	-	-	-	-	-	-	-	-	99
-	-	2	-	2	-	-	-	49	-	49	-	-	-	-	-	-	
15	12	604	76	528	2	-	2	30	-	30	-	-	-	13	-	13	
-	-	-	-	-	-	-	-	10	-	10	-	-	-	-	-	-	
-	-	22	-	22	2	-	2	8	-	8	-	-	-	-	-	-	94
-	-	2	-	2	-	-	-	-	-	-	-	-	-	-	-	-	
-	-	52	-	52	-	-	-	-	-	-	-	-	-	-	-	-	96
-	-	-	-	-	-	-	-	-	-	-	-	-	-	-	-	-	
-	12	304	-	304	-	-	-	11	-	11	-	-	-	13	-	13	97
-	-	-	-	-	-	-	-	39	-	39	-	-	-	-	-	-	
15	-	226	76	150	-	-	-	11	-	11	-	-	-	-	-	-	98
-	-	-	-	-	-	-	-	4,794	4,526	268	-	-	-	-	-	-	
-	-	13	11	2	-	-	-	253	-	253	-	-	-	-	-	-	
-	-	-	-	-	-	-	-	4,794	4,526	268	-	-	-	-	-	-	
-	-	13	11	2	-	-	-	253	-	253	-	-	-	-	-	-	89

15. 林地開発・保安林指定の解除

(1) 林地開発許可の新規許可状況

単位：件数(件)面積(ha)

開発の目的 ・年度	合計		工場・事業場用地の造成			住宅用地の造成	レジャー施設設置		土石の採掘		道路の新設・改築		その他	
			件数	面積	うち太陽光発電施設敷地造成に係るもの		件数	面積	件数	面積	件数	面積	件数	面積
	件数	面積			件数	面積								
平成26年度	10	34	5	19	3	16	—	—	1	3	2	4	2	8
平成27年度	8	32	5	22	4	18	1	7	—	—	1	1	—	—
平成28年度	6	12	4	9	4	9	—	—	—	—	—	—	2	3
平成29年度	10	22	7	14	4	7	—	—	1	1	—	—	1	2
平成30年度	15	41	15	41	12	35	—	—	—	—	—	—	—	—

[資料] 県治山課調べ

[注] 開発行為に係る森林面積が1haを超えるものが対象。

(2) 保安林指定の解除状況（民有林）

単位：件数(件)面積(ha)

申請事由・年度	区分	合計	指定理由の消滅（法第26条第1項関係）							公益上の理由（法第26条第2項関係）								
			計	養施設用地	観光体育休用地	住宅・建物等用地	工場等用地	農業用地	土砂等採掘用地	その他	計	林道用地	その他の道路用地	建物・施設等用地	発電送電通施設用地	ダム・利水等用地	公園事業等用地	その他
平成26年度	件数	31	17	—	1	1	—	—	15	14	—	11	1	—	2	—	—	
	面積	25	8	—	0	1	—	—	7	17	—	2	1	—	14	—	—	
平成27年度	件数	22	10	—	1	1	1	—	7	12	—	11	—	—	—	—	1	
	面積	10	4	—	1	1	0	—	2	6	—	6	—	—	—	—	0	
平成28年度	件数	14	8	—	4	—	—	—	4	6	—	3	1	1	—	—	1	
	面積	6	1	—	0	—	—	—	1	5	—	1	0	4	—	—	0	
平成29年度	件数	32	25	3	—	1	2	—	19	7	—	7	—	—	—	—	—	
	面積	21	17	7	—	1	0	—	9	4	—	4	—	—	—	—	—	
平成30年度	件数	34	20	1	2	—	—	—	17	14	—	10	1	2	1	—	—	
	面積	28	14	2	0	—	—	—	12	14	—	7	2	5	0	—	—	

[資料] 県治山課調べ

16. 自然保護

(1) 岐阜県の自然植生と植生自然度

自植然生	本県は、日本列島のほぼ中央に位置しており、海拔 0m の平野から 3,000m を超える山岳地帯、また太平洋と日本海の分水嶺を擁している。そのため、複雑な地形や気候の影響を受け、貴重な植物が分布し、注目すべき植生が成立している。 また、標高が高くなるにつれて、暖かい地方の植物社会からしだいに寒い地方に見られる植物社会に変化する現象が見られる。これを「植生の垂直分布」といい、例えば北海道の低山で見られる植生を、本県では高い山に登ると見ることができる。県内ではおおむね 500～600m 以下に常緑広葉樹林（暖帯）、1,600m まで落葉広葉樹林（冷温帯）、2,500m まで針葉樹林（亜寒帯）、2,500m 以上に高山植生が成立している。				
	区分	内容	植生自然度	区分基準	分布率 (%)
	V	ブナ林等の自然林か自然の草原（自然植生）及び貴重な植生	10	高山ハイデ、風衝草原、自然草原等、自然植生のち単層の植物社会を形成する地区	0.9
			9	エゾマツ・トドマツ群集、ブナ群集等自然植生のうち多層の植物社会を形成する地区	14.0
	IV	自然植生が改変されたあとに成立するミズナラ林、コナラ林等の二次林	8	ブナ・ミズナラ再生林、シイ・カシ萌芽林等代償植生であっても、特に自然植生に近い地区	8.4
			7	クリーミズナラ群落、クスギコナラ群落等、一般には二次林と呼ばれる代償植生地区	27.2
	III	スギやヒノキなどの植林地と自然植生が改変されたあとに成立するススキ等の二次草原	6	常緑針葉樹、落葉針葉樹、常緑広葉樹等の植林地	27.5
			5	ササ群落、ススキ群落等の背丈の高い草原	0.4
			4	シバ群落等の背丈の低い草原	3.9
	II	水田、畑、果樹園などの農耕地	3	果樹園、桑畑、茶畑、苗圃等の樹園地	0.6
2			畑地、水田等の耕作地、緑の多い住宅地	11.1	
I	市街地、集落、造成地	1	市街地、造成地等の植生のほとんど残存しない地区	4.4	

〔資料〕 県環境企画課調べ

〔注〕 自然環境保全基礎調査（環境庁、第4回 1996）による。

(2) 絶滅のおそれのある野生生物種

① 植物 (553 種)

カテゴリー	種名
絶滅危惧 I 類 (243 種)	ヒメスギラン、エゾノヒメクラマゴケ、ヒモカズラ、ミズニラ、イヌスギナ、コハナヤスリ、チチブホラゴケ、ミカワコケシノブ、ヒメムカゴシダ、タキミシダ、マツザカシダ、ヒメイトラノオ、トキワトラノオ、イチョウシダ、アオガネシダ、トキワシダ、ナンタイシダ、メヤブソテツ、サクライカグマ、アスカイノデ、ヒロハナライシダ、ホソバショリマ、ヨコグラヒメワラビ、ツクシイヌワラビ、シマイヌワラビ、ウラボシノコギリシダ、ナヨシダ、シマシロヤマシダ、イヨクジャク、エビラシダ、クラガリシダ、デンジソウ、サンショウモ、ヒメイタビ、ミヤコミズ、ホザキヤドリギ、ノダイオウ、マダイオウ、コバノミミナグサ、タガソデソウ、ワダソウ、ヒゲネワチガイソウ、ピランジ、イブキトリカブト、レンゲショウマ、サバノオ、ハコネシロカネソウ、オキナグサ、ハイキンボウゲ、オオバメギ、オニバス、オグラコウホネ、ヒメコウホネ、マルバウマノスズクサ、タンザワウマノスズクサ、オサバグサ、イワハタザオ、シコクハタザオ、ミツバコンロンソウ、エゾハタザオ、コイヌガラシ、キバナハタザオ、ベンケイソウ、イワレンゲ、トノウネコノメ、フキユキノシタ、チョウセンキンミズヒキ、イワキンバイ、ヒロハノカワラサイコ、マメナシ、キノキイチゴ、サナギイチゴ、ミソナオシ、ヒメフウロ、ヒトツバハギ、ヒナノキンチャク、エンシュウツリフネソウ、ミヤマクマヤナギ、ヨコグラノキ、クロカンバ、クロツバ、ウスバスマレ、ヒゴスマレ、サクラスマレ、イブキスマレ、シロスマレ、ヒメビシ、コオニビシ、エゾアカバナ、オグラノフサモ、タチモ、ウラジロウコギ、コイチヤクソウ、ジンヨウイチヤクソウ、ヒメジャクナゲ、オオバツツジ、イワツツジ、サクラソウ、クモイコザクラ、ハナイカリ、コケリンドウ、チチブリンドウ、ホソバツリンドウ、イヌセンブリ、ヒメシロアサザ、ガガブタ、アサザ、チョウジソウ、クサタチバナ、フナバラソウ、クサナギオゴケ、ジュズネノキ、カギカズラ、オオルリソウ、ムラサキ、クマツヅラ、オウギカズラ、タチキランソウ、ツルカコソウ、シモバシラ、キセワタ、ミソガワソウ、ミズネコノオ、ミズトラノオ、ミヤマナミキ、エゾナミキ、ヤマホオズキ、イブキゴメグサ、イナコゴメグサ、トモエシオガマ、セリゴマ、ヒキヨモギ、スズカケソウ、ヤマウツボ、オニク、イイタカムシトリスミレ、ミカワタヌキモ、ヒメタヌキモ、ヒメミミカキグサ、イヌタヌキモ、カノコソウ、ミカワマツムシソウ、ヤチシャジン、センボンギク、ハコネギク、オニアザミ、イナベアザミ、ヒゴタイ、ホソバムカシヨモギ、タカサゴソウ、ホソバニガナ、カワラニガナ、ミコシギク、ハンカイソウ、オオニガナ、ネコヤマヒゴタイ、ヒメヒゴタイ、オナモミ、スブタ、トチカガミ、ミズオオバコ、ヒルムシロ、ムサシモ、サガミトリゲモ、イトトリゲモ、イバラモ、オオトリゲモ、ホンゴウソウ、ヒロハノアマナ、ステゴビル、ミノシライトソウ、ミノコバイモ、ヤマユリ、ホソバノアマナ、サクライトソウ、ヒメイズイ、ハコネハナゼキショウ、マルバサンキライ、カエデドコロ、ミズアオイ、シロジャクジョウ、ヒロハノコウガイゼキショウ、コゴメカゼクサ、ウンヌケ、ヤマトボシガラ、ハイドジョウツナギ、マイヅルテンナンショウ、イナヒロハテンナンショウ、ハリノキテンナンショウ、ユモトマムシグサ、ミクリ、アワボスゲ、ケタガネソウ、タマツリスゲ、オオタマツリスゲ、ニッコウハリスゲ、センダイスゲ、ヌカスゲ、ホソバオゼヌマスゲ、ヒカゲハリスゲ、オオカサスゲ、ツルカミカワスゲ、ユキグニハリスゲ、オオアゼスゲ、カガシラ、トネテンツキ、イガクサ、ヒナラン、イワチドリ、キソエビネ、ナツエビネ、サルメンエビネ、ヒメノヤガラ、ニョホウチドリ、トケンラン、マヤラン、クマガイソウ、セッコク、サワラン、カモメラン、ベニシスラン、シユスラン、ミズトンボ、ムヨウラン、キイムヨウラン、フガクズムシソウ、セイトカズムシソウ、スズムシソウ、ホザキイチョウラン、サギソウ、イイヌママカゴ、ツレサギソウ、マイサギソウ、ハシナガヤマサギソウ、ミヤマチドリ、トキソウ、ヤマトキソウ、ヒナチドリ、ウチヨウラン、クモラン、ハクウンラン、ヤクシマヒメアリドオシラン、キバナノショウキラン

(2) 絶滅のおそれのある野生生物種 (続き)

① 植 物 (続き)

絶滅危惧Ⅱ類 (167種)	スギラン、ヤチスギラン、ヒロハハナヤスリ、タカサゴキジノオ、ハコネシダ、ナカミシラン、ナチシダ、オクタマシダ、ミドリカナワラビ、オワセベニシダ、ナガバノイタチシダ、チャボイノデ、ツクシヤワラシダ、キタノミヤマシダ、ウサギシダ、ヤノネシダ、ミヤマウラボシ、アオネカズラ、イワオモダカ、オオクボシダ、コマイワヤナギ、ナラガシワ、サンショウソウ、ミヤマミズ、ミヤマツチトリモチ、ヤナギヌカボ、コギシギシ、アオハコベ、シデコブシ、チョウセンゴミシ、イヌガシ、カワチブシ、キヨミトリカブト、レイジンソウ、アズマレイジンソウ、タカネトリカブト、ミチノクフクジュソウ、フクジュソウ、サンリンソウ、エンコウソウ、コバノリュウキンカ、カザグルマ、アズマシロカネソウ、セツブンソウ、ミスミソウ、バイカモ、オトコゼリ、キンバイソウ、ヘビノボラズ、ミヤマアオイ、ヤマシヤクヤク、ヒメオトギリ、イシモチソウ、ナガミノツルキケマン、スズシロソウ、アオペンケイ、ミカワショウマ、キバナハナネコノメ、タキミチャルメルソウ、オオシラヒゲソウ、タコノアシ、ヤシヤビシヤク、トガスグリ、エゾノコリンゴ、ミヤマモミジイチゴ、アイズシモツケ、フジキ、ミヤマタニワタシ、クサフジ、オオヤマカタバミ、エゾフウロ、ノウルシ、シナノタイゲキ、カキノハグサ、ヒナノカンザシ、ホソエカエデ、カジカエデ、ハナノキ、ホナガクマヤナギ、コショウノキ、マメグミ、シコクスミレ、キソガワシシウド、ホタルサイコ、ドクゼリ、セリモドキ、ハナウド、ナンカイヒメイワカガミ、キョウマルシヤクナゲ、チョウジコメツツジ、イワザクラ、ヒトツバタゴ、アイナエ、ミツガシワ、ホソバオオアリドオシ、イナモリソウ、エゾムラサキ、セキヤノアキチヨウジ、ダンドタムラソウ、アオホオズキ、オオアブノメ、ミカワシオガマ、オオヒキヨモギ、イヌノフグリ、ナンバンギセル、オオナンバンギセル、ハクサンオオバコ、リンネソウ、ヤブウツギ、イワツクバネウツギ、オケラ、コイブキアザミ、モリアザミ、リョウノウアザミ、アキノハハコグサ、ヤナギタンポポ、カセンソウ、オカオグルマ、ヤナギスプタ、コウガイモ、ホロムイソウ、イトモ、ソクシンラン、キイトラッキョウ、ヒメニラ、ギョウジャニンニク、キジカクシ、コシノコバイモ、キバナノアマナ、ミカワバイケイソウ、カキツバタ、ヒナノシヤクジョウ、シラタマホシクサ、クロホシクサ、ヌマカゼクサ、ウンヌケモドキ、イブキトボシガラ、イブキソモソモ、ムカゴツツリ、ヒゲシバ、ホソバテンナンショウ、カミコウチテンナンショウ、キンダラムシグサ、ヒトツバテンナンショウ、ウキヤガラ、クロヒナスゲ、ホソバヒカゲスゲ、ウマスゲ、オオアオスゲ、コアゼテンツキ、シズイ、マツカサススキ、ミカワシンジュガヤ、ハナミョウガ、エビネ、ユウシュンラン、キンラン、ササバギンラン、ハクサンチドリ、マツラン、ホクリクムヨウラン、エンシウムヨウラン、ヒメフタバラン、ヨウラクラン、ヒロハトンボソウ、ミズチドリ、ショウキラン
準絶滅危惧 (109種)	ヤマハナワラビ、ナガホノナツノハナワラビ、カミガモシダ、クルマシダ、イヌチャセンシダ、ホソバカナワラビ、ミヤコヤブソツテ、ナチクジャク、タカネサトメシダ、イワヤシダ、サクラバハノキ、フモトミズナラ、コミヤマミズ、マツグミ、ウナギツカミ、ホソバノウナギツカミ、ナガバノウナギツカミ、サデクサ、ヌカボタデ、ホソバイヌタデ、シラオイハコベ、ヤマハコベ、オオヤマレンゲ、ヒツジグサ、マツモ、トウカイコモウセンゴケ、キケマン、ヤマブキソウ、イブキハタザオ、ツメレンゲ、チシマネコノメソウ、アカヒダボタン、ギンバイソウ、ヤワタソウ、ザリコミ、シラヒゲソウ、コキンバイ、カワラサイコ、エチゴキジムシロ、ツルキンバイ、クロイチゴ、カライトソウ、ミヤマワレモコウ、イブキシモツケ、モメンヅル、イヌハギ、マキエハギ、ツルフジバカマ、ヨツバハギ、ビッチュウフウロ、テツカエデ、イワウメツル、ゴキツル、エゾミソハギ、ミズユキノシタ、ヤマトグサ、イブキボウフウ、シヤクジョウソウ、ミカワツツジ、カラタチバナ、クリンソウ、ハシドイ、ツルガシワ、スズサイコ、ホタルカズラ、マネキグサ、ヒメナミキ、ホナガタツナミソウ、シソクサ、オミナエシ、コキンレイカ、マツムシソウ、キキョウ、ノコギリソウ、フジバカマ、スイラン、ミズギク、ヤマタイミンガサ、ニシノヤマタイミンガサ、ユウスゲ、コオニユリ、イワショウブ、ヒメシヤガ、ホソイ、ヒメコヌカグサ、ヒナザサ、セイタカヨシ、ミヤマアブラススキ、オオアブラススキ、オキナワジュズスゲ、ニイタカスゲ、チャイトスゲ、ケシンジュガヤ、オオシロガヤツリ、マネキシンジュガヤ、コシンジュガヤ、マメヅタラン、ムギラン、ギンラン、アオチドリ、ツチアケビ、イチヨウラン、カキラン、アキザキヤツシロラン、ノビネチドリ、アオフタバラン、コケイラン、ジンバイソウ、ヤマサギソウ
情報不足 (34種)	コウザキシダ、アカウキクサ、オオアカウキクサ、チョウセンミネバリ、ヤエガワカンバ、シリブカガシ、カシワ、クヌギ、ヒメタデ、ヌマダイオウ、マンセンカラマツ、シキンカラマツ、ベニバナヤマシヤクヤク、ヤマナン、イワテヤマナシ (ミチノクナシ)、ナガボナツハゼ、シオジ、マメダオシ、ルリトラノオ、キヨスミウツボ、カワラニンジン、コバノヒルムシロ、エゾヌカボ、タチネズミガヤ、アオイチゴツナギ、チャシバズグサ、キンセイラン、モイワラン、ホテイアツモリ、アツモリソウ、エゾスズラン、ツリシユスラン、ギボウシラン、クモイジガバチ

② ほ乳類 (22種)

カテゴリー	種 名
絶滅危惧Ⅰ類 (7種)	クロホオヒゲコウモリ、ノレンコウモリ、モリアブラコウモリ、クビワコウモリ、ヤマコウモリ、ヒナコウモリ、チチブコウモリ
絶滅危惧Ⅱ類 (6種)	ヒメホオヒゲコウモリ、カグヤコウモリ、ユビナガコウモリ、テングコウモリ、コテングコウモリ、オコジョ
準絶滅危惧 (8種)	ウサギコウモリ、ホンドモモンガ、ヤマネ、ヤチネズミ、カヤネズミ、アズミトガリネズミ、トガリネズミ、ミズラモグラ
情報不足 (1種)	ヒメヒミズ

③ 鳥 類 (41種)

カテゴリー	種 名
絶滅危惧Ⅰ類 (5種)	イヌワシ、ライチョウ、ブッポウソウ、チゴモズ、アカモズ
絶滅危惧Ⅱ類 (7種)	ヨシゴイ、ミゾゴイ、クマタカ、ヒクイナ、オオジシギ、コアジサシ、コノハズク
準絶滅危惧 (21種)	カイツブリ、オシドリ、ハチクマ、オオタカ、ハイタカ、サシバ、ハヤブサ、ヤマドリ、タマシギ、シロチドリ、アオバズク、フクロウ、ヨタカ、ヤマセミ、アカショウビン、サンショウクイ、センダイムシクイ、コサメビタキ、サンコウチョウ、ホオアカ、ノジコ
情報不足 (8種)	ツミ、アオバト、オオコノハズク、ハリオアマツバメ、マミジロ、トラツグミ、キバシリ、クロジ

(2) 絶滅のおそれのある野生生物種 (続き)

④ 両生類・爬虫類 (14種)

カテゴリー	種 名
絶滅危惧Ⅰ類 (2種)	カスミサンショウウオ、ハクバサンショウウオ
絶滅危惧Ⅱ類 (4種)	クロサンショウウオ、コガタブチサンショウウオ、オオサンショウウオ、ナゴヤダルマガエル
準絶滅危惧 (4種)	ヒダサンショウウオ、ナガレヒキガエル、ニホンアカガエル、ニホンイシガメ
情報不足 (4種)	ナガレタゴガエル、モリアオガエル、クサガメ、ニホンスッポン

⑤ 魚 類 (31種)

カテゴリー	種 名
絶滅危惧Ⅰ類 (8種)	イチモンジタナゴ、イタセンバラ、シロヒレタビラ、カワバタモロコ、ウシモツゴ、デメモロコ、ネコギギ、ハリヨ
絶滅危惧Ⅱ類 (5種)	スナヤツメ北方種、シラウオ、クルマサヨリ、カマキリ (アユカケ)、カジカ小卵型
準絶滅危惧 (14種)	スナヤツメ南方種、ヤリタナゴ、アブラボテ、ヌマムツ、イトモロコ、ホトケドジョウ、サツキマス (アマゴ)、スズキ、ドンコ、ビリンゴ、マハゼ、アシシロハゼ、トウカイヨシノボリ、チチブ
情報不足 (4種)	ツチフキ、サクラマス (ヤマメ)、カワアナゴ、オオヨシノボリ

⑥ 昆虫類 (170種)

カテゴリー	種 名
絶滅 (4種)	シルビアシジミ、ヒョウモンチョウ、オオウラギンヒョウモン、ヒョウモンモドキ
絶滅危惧Ⅰ類 (28種)	コバネアオイトトンボ、ベッコウトンボ、マダラナニワトンボ、オオキトンボ、カワラハンミョウ、ギフムカシゲンゴロウ、ゲンゴロウ、コガタノゲンゴロウ、スジゲンゴロウ、シナノエンマコガネ、ヤマトエンマコガネ、キモンエンマコガネ、マルエンマコガネ、クロモンマゴソコガネ、ホシチャバネセセリ、アカセセリ、チャマダラセセリ、ヒメギフチョウ、ヤマキチョウ、ヒメシロチョウ、クロミドリシジミ、アサマシジミ、ゴマシジミ、クロツバメシジミ、ヒメヒカゲ、クロヒカゲモドキ、ウラナミジャノメ、オンタケクロヨトウ
絶滅危惧Ⅱ類 (28種)	ベニイトトンボ、アオヤンマ、タガメ、ヒメタイコウチ、ホソハンミョウ、オオヒョウタンゴミムシ、オオクワガタ、ヒダオオクロナガオサムシ、オオチャイロハナムグリ、コクロオバボタル、オオメツツシンクイ、フタスジカタビロハナカミキリ、キベリカタビロハナカミキリ、オニホソコバネカミキリ、タカネキマダラセセリ、ミヤマモンキチョウ、ツマグロキチョウ、ハヤシミドリシジミ、ミヤマシジミ、ミドリシジミ、クロシジミ、ムモンアカシジミ、キマダラルリツバメ、ミヤマカラスシジミ、カラスシジミ、オオヒカゲ、タカネヒカゲ、タカネモンヤガ
準絶滅危惧 (77種)	ムスジイトトンボ、エゾイトトンボ、ルリイトトンボ、グンバイトンボ、アオハダトンボ、ホンサナエ、ナゴヤサナエ、カラカネトンボ、トラフトンボ、キイロヤマトンボ、ハネビロエゾトンボ、マイコアカネ、ヒメハルゼミ、マガタマハンミョウ、ヤマトモンシデムシ、アカマダラコガネ、ヒゲコメツキダマシ、ミイロムネビロオオキノコ、ダイモンテントウ、ヒイロホソナガクチキ、オオツツホソナガクチキ、オオオビハナノミ、ベーツヒラタカミキリ、トホシハナカミキリ、カラフトホソコバネカミキリ、コトラカミキリ、トラフカミキリ、セダカコブヤハズカミキリ、ヨコヤマヒゲナガカミキリ、タニグチコブヤハズカミキリ、カツラネクイハムシ、スタックゾウムシ、ムネビロイネヅウモドキ、ノヒラツツキクイゾウムシ、オオギンスジコウモリ、ギンイチモンジセセリ、ミヤマチャバネセセリ、スジグロチャバネセセリ、ヘリグロチャバネセセリ、ギフチョウ、クモマツマキチョウ、キリシマミドリシジミ、オオゴマシジミ、ヒメシジミ、フジミドリシジミ、コヒオドシ、ウラギンスジヒョウモン、オオイチモンジ、コヒョウモンモドキ、フタスジチョウ、クモマベニヒカゲ、ベニヒカゲ、キマダラモドキ、ウチジロナミシヤク、サザナミナミシヤク、アルプスカバナミシヤク、ソウウンクロオビナミシヤク、スゲドクガ、アルプスギンウワバ、ホッキョクモンヤガ、アルプスヤガ、ヤツガダケヤガ、ナカトビヤガ、クモマウスグロヤガ、ダイセツヤガ、タカネハイイロヨトウ、イセキリガ、タカネヨトウ、ヤヒコカラスヨトウ、アルプスヨトウ、エチゴハガタヨトウ、オオチャバネヨトウ、シラユキコヤガ、ナマリキシタバ、カバフキシタバ、イワアツバ、オオキイロアツバ
情報不足 (33種)	フタスジサナエ、オグマサナエ、ネアカヨシヤンマ、マルタンヤンマ、キスジホソクロコメツキ、ヒダウスカバイロコメツキ、キボシヒゲトコメツキ、シリグロオオキノコ、オオズカミキリモドキ、ヨツボシカミキリ、タキグチモモトホソカミキリ、ゴマフツツガ、ハイイロボクトウ、ルリイロスカシクロバ、モウセンゴケトリバ、チョウセントガリバ、カバシヤク、シロオビコバネナミシヤク、クワトゲエダシヤク、タケウチエダシヤク、ギンボシスズメ、イブキスズメ、キテンエグリシヤチホコ (コクシエグリシヤチホコ)、カバイロシヤチホコ、ヒメキシタバヒトリ、カギモンキリガ、アオモンギンセダカモクメ、ミヤマセダカモクメ、ガマヨトウ、キスジウスキヨトウ、ヌマベウスキヨトウ、エゾスジヨトウ、ヤンコウスキーキリガ

(2) 絶滅のおそれのある野生生物種 (続き)

⑦ 貝 類 (52種)

カテゴリー	種 名
絶滅危惧Ⅰ類 (6種)	オバエボシガイ、カワネジガイ、クロダアツクチムシオイガイ、ホラアナゴマオカチグサガイ、ヤコビマイマイ、ヨコハマシジラガイ
絶滅危惧Ⅱ類 (14種)	イシガイ、カタハガイ、カワシンジュガイ、キョウトギセル、クチマガリスナガイ、ココロマイマイ、シリボソギセル、トンガリササノハガイ、ハクサンマイマイ、ベニゴマオカタニシ、マツカサガイ、マメタニシ、ミカドギセル、ヤママメタニシ
準絶滅危惧 (14種)	オカノマイマイ、オクガタギセル、カンムリレンズガイ、クロダカワニナ、ケハダピロウドマイマイ、コシタカコベソマイマイ、ゴマオカタニシ、シリオレギセル、トノサマガセル、ナミマイマイ、ヒルゲンドルフマイマイ、マシジミ、マルタニシ、ヤマタカマイマイ
情報不足 (18種)	イビピロウドマイマイ、イブキムシオイガイ、イボイボナメクジ、オオコウラナメクジ、カラスガイ、カンムリケマイマイ、スジキビ、タカキビ、トウカイヤマトガイ、ニホンマメシジミ、ハイイロマメシジミ、ヒメマルマメタニシ、ホソヒメギセル、マメシジミ、ミドリベッコウ、ミノベッコウ、ヤマコウラナメクジ、レンズガイ

[資料] 県環境企画課調べ

[注] 植物：岐阜県の絶滅のおそれのある野生生物(植物編)改訂版-岐阜県レッドデータブック(植物編)改訂版-(岐阜県：平成26年3月発行)による。

動物：岐阜県の絶滅のおそれのある野生生物(動物編)改訂版-岐阜県レッドデータブック(動物編)改訂版-(岐阜県：平成22年8月発行)による。

◎ 岐阜県レッドデータブックにおけるカテゴリーの定義

岐阜県カテゴリー	基本概念	要 件
絶滅	県内では、既に絶滅したと考えられる種	過去に県内に生息したことが確認されており、飼育・栽培下を含め、県内では過去50年の間に絶滅したと考えられる種
野生絶滅	県内において、飼育・栽培下でのみ存続している種	過去に県内に生息したことが確認されており、飼育・栽培下では存続しているが、県内において過去50年の間に野生では絶滅したと考えられる種
絶滅危惧Ⅰ類	県内において、絶滅の危機に瀕している種	現在の状態をもたらした圧迫要因が引き続き作用する場合、野生での存続が困難なもの
絶滅危惧Ⅱ類	県内において、絶滅の危険が増大している種	現在の状態をもたらした圧迫要因が引き続き作用する場合、近い将来「絶滅危惧Ⅰ類」のランクに移行することが確実と考えられるもの
準絶滅危惧	県内において、存続基盤が脆弱な種	現時点での絶滅危険度は小さいが、生息条件の変化によっては「絶滅危惧」として上位ランクに移行する要素を有するもの
情報不足	県内において、評価するだけの情報が不足している種	環境条件の変化によって、容易に絶滅危惧のカテゴリーに移行しうる属性を有しているが、生息状況をはじめとして、ランクを判定するに足る情報が得られていない種

[参考] 県では、平成15年3月19日、県民共通の財産である絶滅のおそれのある野生生物を次次に引き継ぐため、希少野生生物を保護し、その絶滅を防止することを目的として、「岐阜県希少野生生物保護条例」を制定した。

さらに、条例に基づき平成15年11月11日、県全域で捕獲、採取、殺傷又は損傷を禁止する指定希少野生生物16種の指定とその生育生息環境を保護する保護区4箇所を設定した。また、平成17年3月4日には、保護区1箇所を追加指定した。

・指定希少野生生物 16種

(両生類) 1種 ハクハシショウウオ

(魚 類) 2種 ウシモコ、ハリヨ

(植 物) 13種 ミカシオガマ、ミノライソウ、サライソウ、ミチノクフジユウ、フジユウ、オキナグサ、セツブソウ、サクラソウ、ミコバネ、サルメヒメネ、クマガイソウ、セッコク、ウチョウラン

・指定希少野生生物保護区 5箇所

- ① 西之川町ハリヨ指定希少野生生物保護区(大垣市)
- ② 加賀野ハリヨ指定希少野生生物保護区(大垣市)
- ③ 八幡ハリヨ指定希少野生生物保護区(揖斐郡池田町)
- ④ 津屋ハリヨ指定希少野生生物保護区(海津市)
- ⑤ 明谷ハリヨ指定希少野生生物保護区(本巣市)

(3) 自然環境保全地域等の指定状況

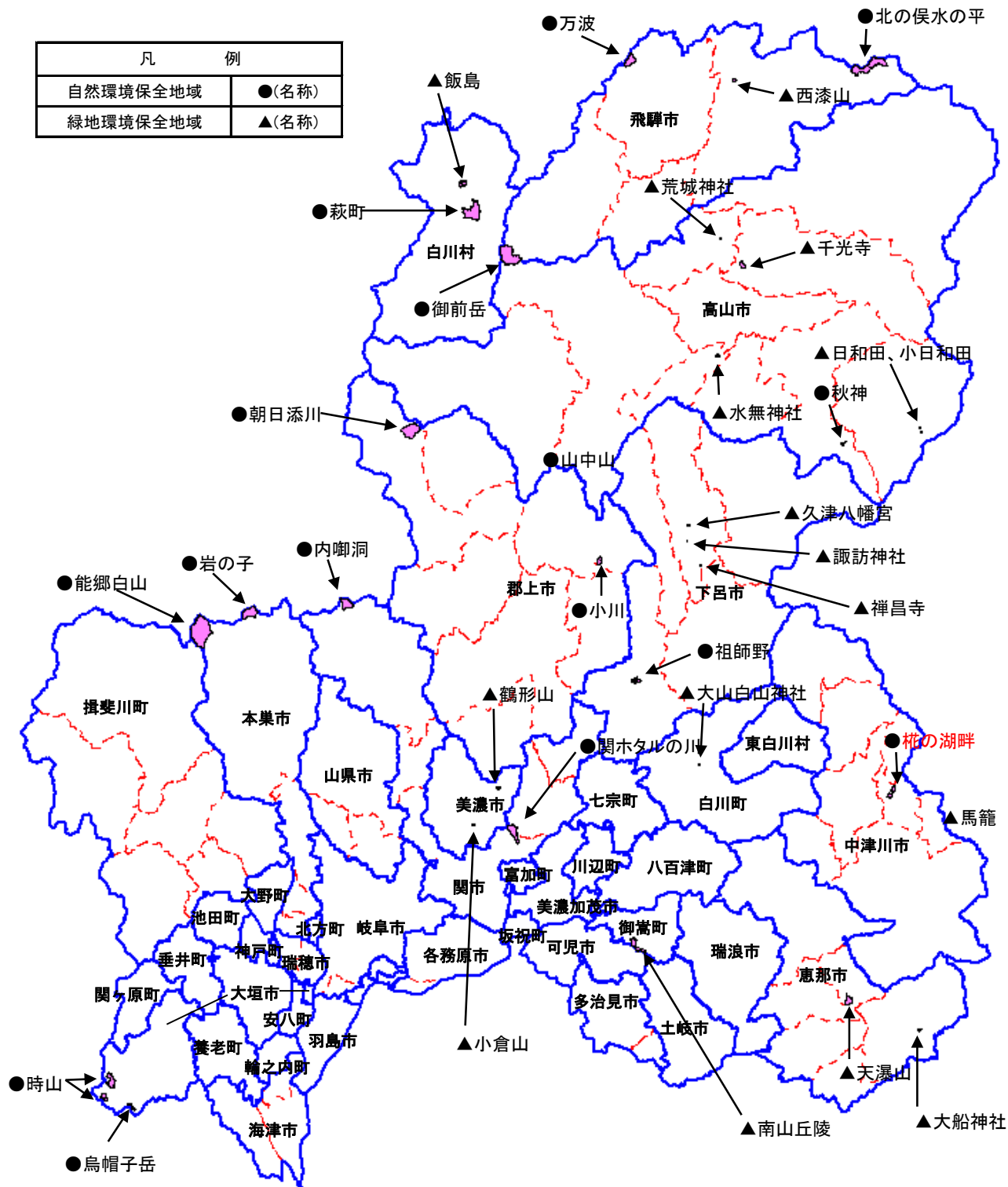
単位：面積(ha)

区分	地域名	所在地	面積	内容		指定年月日	特徴
				特別地区	普通地区		
自然環境保全地域	能郷白山	本巢市根尾能郷	656.45	656.45	—	S51. 2. 3	亜高山性植生及びブナのすぐれた天然林
	山中山	高山市荘川町	13.12	1.99	11.13	〃	ミズバショウなどの高層湿原植物の自生地
	秋神	高山市朝日町	10.04	—	10.04	〃	シラカンバの自生地
	荻町	大野郡白川村	300.45	105.02	195.43	〃	ブナ、ミズナラを主体とするすぐれた天然林
	北の俣・水の平	飛騨市神岡町	363.52	(1.50) 305.44	58.08	S51.10.15	湿原植物の自生地、ブナ等のすぐれた天然林
	朝日添川	郡上市白鳥町	287.80	84.40	203.40	〃	トチノキ・サワグルミを主体とする溪畔林、日本海型のブナのすぐれた天然林
	時山	大垣市上石津町	160.80	(27.40) 27.40	133.40	〃	野生動物（ヒサマツミドリシジミ・キリシマミドリシジミ）の生息地
	関ホテルの川	関市神野	157.10	(0.80) 0.80	156.30	〃	野生動物（ゲンジホテル・カワニナ）の生息地
	椀の湖畔	中津川市上野	56.50	(0.70) 0.70	55.80	〃	ハナノキの自生地
	岩の子	本巢市根尾越波	182.41	79.78	102.63	S52. 9. 30	日本海型のブナのすぐれた天然林
	御前岳	高山市清見町 飛騨市河合町	406.79	406.79	—	〃	ブナを主体とする落葉広葉樹林と天然ヒノキ等針葉樹の温帯極相林
	内唧洞	関市板取	137.62	75.87	61.75	〃	日本海型のブナ林の中にヒノキ・コウヤマキ林がみられるすぐれた天然林
	祖師野	下呂市金山町	34.90	0.87	34.03	〃	高樹齢かつ学術的価値を有するスギ・ヒノキ等の人工林、野生動物（ブッポウソウ）の生息地
	烏帽子岳	大垣市上石津町	21.24	(4.92) 4.92	16.32	S54.12.28	ホンシャクナゲ及びベニドウダンの自生地
	万波	飛騨市宮川町	127.43	(4.18) 127.43	—	〃	日本海型ブナ原生林
	小川	郡上市明宝	40.70	(40.70) 40.70	—	S56. 7. 21	ホンシャクナゲの自生地
小計	16地域	2,956.87	(80.20) 1,918.56	1,038.31			
緑地環境保全地域	小倉山	美濃市小倉山	9.70	9.70	—	S48. 3. 31	アカマツ・ヒノキ・その他広葉樹の良好な緑地
	鶴形山	美濃市鶴形山	8.70	4.50	4.20	〃	照葉樹を主体とした良好な緑地
	天瀑山	恵那市岩村町	68.20	10.50	57.70	〃	アカマツの大径木等の良好な緑地
	南山丘陵	可児郡御嵩町	101.10	—	101.10	〃	アカマツを主体とした良好な緑地
	千光寺	高山市丹生川町	37.95	20.35	17.60	S51. 2. 3	スギ・アカマツ・モミ・ケヤキ等の良好な緑地
	荒城神社	高山市国府町	1.16	0.46	0.70	S52. 9. 30	スギを主体とした良好な緑地
	久津八幡宮	下呂市萩原町	3.42	0.94	2.48	〃	スギ・ヒノキ・サワラ・シラカン等の良好な緑地
	水無神社	高山市一之宮町	10.35	4.02	6.33	S53. 3. 31	スギ・ヒノキの大径木を主体とした良好な緑地
	日和田・小日和田	高山市高根町	4.65	1.13	3.52	〃	イチイを主体とした良好な緑地
	禅昌寺	下呂市萩原町	5.28	2.06	3.22	〃	スギ・ヒノキを主体とした良好な緑地
	大船神社	恵那市上矢作町	7.05	6.88	0.17	S54. 3. 30	老齢巨木のスギ林を主体とした良好な緑地
	飯島	大野郡白川村	52.88	52.88	—	S55. 5. 23	日本海型のブナの原生林
	西漆山	飛騨市神岡町	11.10	11.10	—	〃	ブナ・ミズナラ・その他の温帯広葉樹の良好な緑地
	諏訪神社	下呂市萩原町	0.99	0.86	0.13	S58.10.21	スギを主体とした良好な緑地
	大山白山神社	加茂郡白川町	3.90	3.90	—	S59.11. 6	スギ・ヒノキを主体とした良好な緑地
	馬籠	中津川市馬籠	327.95	—	327.95	H17. 2. 25	クスギを主体とした良好な緑地
小計	16地域	654.38	129.28	525.10			
総計	32地域	3,611.25	(80.20) 2,047.84	1,563.41			

〔資料〕 県環境企画課調べ

〔注〕 特別地区欄中の（ ）は、野生動植物保護地区で内数である。
平成31年3月末日現在である。

(4) 自然環境保全地域・緑地環境保全地域位置図



[資料] 県環境企画課調べ

(5) 自然公園における各種行為の許可・届出の状況

単位：件数(件)

区 分	工作物の 新改増築	鉱物の採取 土砂の採取	木竹の伐採	土地の形状 の 変 更	そ の 他	合 計
平成 26 年度	292	53	92	20	46	503
平成 27 年度	303	49	68	16	34	470
平成 28 年度	331	60	81	12	50	534
平成 29 年度	350	61	72	11	36	530
平成 30 年度	433	74	65	19	45	636
(内訳)						
国立公園	70	12	0	0	38	120
国定公園	245	32	57	9	4	347
県立自然公園	118	30	8	10	3	169

〔資料〕 県環境企画課調べ

〔参考〕 自然公園等の風致景観、自然環境を保全するため、自然公園法、岐阜県立自然公園条例や自然環境保全法、岐阜県自然環境保全条例に基づき、自然公園（自然環境保全地域）の区域内に、特別地域（特別地区（野生動植物保護地区））、特別保護地区の指定を行っている。

これらの地域における一定の行為は、環境大臣または知事の許可を受けなければならないものとされており、またこれらの地域以外の地域（普通地域、普通地区）についても、一定の行為は、知事または市町村長に事前に届出を行うこととされている。

県では、自然保護員 13 名を配置し、自然公園（自然環境保全地域）内の風致景観（自然環境）を保護（保全）している。

また環境省においても、自然公園については自然公園指導員の制度を設けており、本県では 47 名が委嘱されているほか、中部山岳国立公園の平湯地区に平湯自然保護官事務所を設置し、現地の保護体制の充実が図られている。

(6) 自然環境保全協定の締結状況

単位：件数(件)

年 度	ゴルフ場	住宅等	ダム等	レジャー 施 設	土砂の 採 取	車 道	その他	合 計
平成 26 年度	—	—	—	—	2	—	4	6
平成 27 年度	—	—	—	—	3	—	3	6
平成 28 年度	—	—	—	—	1	—	7	8
平成 29 年度	—	—	—	—	1	—	5	6
平成 30 年度	—	1	—	—	1	—	6	8

〔資料〕 県環境企画課調べ

〔参考〕 県土の優れた自然環境の破壊等を防止するため、一定規模以上の開発行為については開発事業者と、自然の改変を最小限にとどめること、植生の回復を図ること、及びその他自然環境の保全に必要な措置を講ずることなどを盛り込んだ自然環境保全協定を締結し、良好な自然の確保につとめている。

17. 自然公園等

(1) 自然公園の指定状況

単位：面積(ha)比率(%)

区分	自然公園名	関係(県)市町村	面積	県土面積に対する比率	指定年月日	公園の特性
国立公園	中部山岳	(岐阜・新潟・富山・長野) 高山市・飛騨市	(174,323) 24,219	2.3	昭9.12.4 59.6.15	標高3,000m級の山岳景観美、高山植物の群生
	白山	(岐阜・石川・富山・福井) 高山市・郡上市・白川村	(49,900) 14,017	1.3	昭37.11.12 53.3.22 61.9.12 平24.5.7	白山を中心とする山岳景観美
国定公園	飛騨木曾川	(岐阜・愛知) 瑞浪市・恵那市・美濃加茂市・各務原市・可児市・下呂市 御嵩町・坂祝町・川辺町 七宗町・八百津町・白川町 御嵩町	(18,074) 14,413	1.4	昭39.3.3 平元.6.7	木曾川、飛騨川沿いの奇岩、峡谷美
	揖斐関ヶ原老養	大垣市・本巣市・海津市 養老町・垂井町・関ヶ原町 揖斐川町・池田町	20,219	1.9	昭45.12.28 平元.6.7	東海自然歩道沿いの揖斐峡等の峡谷美 池田山、養老山系の自然美
小計		4(箇所)	72,868	6.9		

区分	自然公園名	関係(県)市町村	面積	県土面積に対する比率	指定年月日	公園の特性
県立自然公園	千本松原	海津市	42	0.0	昭29.9.14 平16.9.16	治水神社周辺の松並木及び水郷風景
	恵那峡	中津川市・恵那市	1,505	0.1	昭29.9.14	恵那峡を中心とする溪谷美
	胞山	中津川市・恵那市	5,027	0.5	昭29.9.14 35.8.30 平16.3.18	高原、湖が一体となった自然景観美
	揖斐	揖斐川町	52,834	5.0	昭31.4.20 44.4.1 47.4.1	揖斐川上流の峡谷美
	奥飛騨数河流葉	飛騨市	2,959	0.3	昭35.8.30 47.4.1 平16.3.18	高層湿原植物群落を中心とした自然景観美
	宇津江滝四十八滝	高山市	800	0.1	昭35.8.30 平16.3.18	滝を中心とする景観美
	裏木曾	中津川市	11,654	1.1	昭38.1.22 平16.9.16	御岳西側の森林峡谷美
	伊吹	大垣市・揖斐川町・池田町	5,450	0.5	昭42.3.17 平元.6.7 12.4.28	伊吹山を中心とする景観美
	土岐三国山	土岐市	1,516	0.1	昭44.4.1 平16.9.16	丘陵地帯からの展望景観美
	位山舟山	高山市・下呂市	2,656	0.3	昭44.4.1 平14.4.16	位山、舟山を中心とする良好な自然美
	奥長良川	関市・美濃市・郡上市	30,122	2.8	昭44.4.1 60.3.5 平5.7.6 16.3.18	長良川に沿った森林及び峡谷美
	野麦	高山市	428	0.0	昭47.4.1	野麦峠を中心とする自然景観美
	せせらぎ溪	高山市・下呂市	1,318	0.1	平8.4.1	川上川、馬瀬川流域における溪谷美
	天生	飛騨市・白川村	1,638	0.2	平10.4.1	原生林・溪谷を中心とした山岳景観
	御嶽山	高山市・下呂市	4,276	0.4	平11.4.1	広大な原生林を持つ山岳景観
小計		15(箇所)	122,225	11.5		
総計		19(箇所)	195,093	18.4		

[資料] 県環境企画課調べ

[注] 面積欄中の()は、公園の全面積である。
平成31年3月末日現在である。

(2) 長距離自然歩道の概要

概要	平成7年、全国で7番目の長距離自然歩道として中部北陸8県を結ぶ路線が決定された。県内の総延長377.8kmのうち一日利用コースは26コースで、その延長は198.3kmである。				
	市町村名	コース名称	距離 (km)	コースの主要立地	コースの主なみどころ
中部北陸 一日コース 自然歩道	白川村	荻町合掌集落のみち	2.8	展望	白川郷合掌集落、白山連峰(展望)、紅葉
	飛騨市	天生湿原とブナ原生林のみち	6.2	森林	天生峠、水芭蕉、高層湿原植物群落、ブナ原生林
	飛騨市	下小鳥ダムと稲越溪流のみち	13.2	ダム、溪流	下小鳥ダム、森林浴、稲越川
	飛騨市	起し太鼓の里を訪ねるみち	9.8	町並、森林	飛騨古川の町並、瀬戸川の鯉、森林公園
	高山市	飛騨ブリ街道と飛騨桃のみち	8.3	果樹園、歴史	飛騨桃、阿多由太神社、太平山安国寺
	高山市	飛騨高山の町並みと天領のみち	10.0	森林、町並	高山陣屋、高山の古い町並み、東山寺院群、美女峠
	高山市	美女峠の里めぐりのみち	6.0	森林、峠	美女高原、乗鞍岳(展望)、紅葉、龍巖山
	高山市	乗鞍岳展望と鳥屋峠越えのみち	15.1	森林、峠	森林浴、鳥屋峠、乗鞍岳(展望)
	高山市	旧野麦街道糸引きのみち	19.0	森林、峠	野麦峠、お助け小屋、乗鞍岳(展望)
	高山市	飛騨桃源郷アララギのみち	10.1	果樹園、森林	飛騨桃・飛騨リンゴの産地、森林浴、あららぎ湖
	下呂市	位山街道・峠越えのみち	6.6	森林	あららぎ湖、森林浴、山之口街道
	下呂市	山之口街道上呂展望のみち	10.0	森林	森林浴、旧官道の馬頭観音
	下呂市	巖立と滝へのみち	9.2	川、森林	巖立、赤沼田の天保林、吉原のサクラ
	下呂市	益田街道禅昌寺を訪ねるみち	9.7	展望	飛騨川(展望)、久津八幡宮、禅昌寺
	下呂市	シダレクリと初矢峠石畳のみち	5.9	森林	シダレクリの自生地、初矢峠の石畳、森林浴
	下呂市	飛騨金山温泉へのみち	2.0	温泉	飛騨金山温泉、馬瀬川(展望)
	白川町	パイプオルガンの里探訪のみち	7.5	川、森林	つり橋、クオーレふれあいの里
	七宗町	日本最古の石にふれるみち	6.5	渓谷、歴史	飛水峽、日本最古の石、ポットホール
	川辺町	川辺ダム湖のみち	4.3	ダム湖	川辺漕艇場
	八百津町	武蔵伝説探訪のみち	4.8	滝、森林	五宝滝、大仙寺
	可児市	森蘭丸の里めぐりのみち	4.4	歴史	蘭丸ふるりの森、金山城跡
	恵那市	中山道十三峠のみち	3.5	歴史	西行硯水公園、西行塚、西行の森(桜百選の園)
	中津川市	奥恵那峠と苗木城跡へのみち	5.7	川、美術	桃山公園(女夫岩)、苗木城跡
	中津川市	中山道集落の石畳を訪ねるみち	6.1	宿場	落合宿・本陣
	中津川市	藤村をしのぶ文学と歴史のみち	4.4	宿波	藤村記念館、馬籠宿、永昌寺
	中津川市	磯前神社大杉を訪ねるみち	7.2	湖、森林	椈の湖、神社

[資料] 県環境企画課調べ

(2) 長距離自然歩道の概要 (続き)

東海自然歩道	概要	昭和45年、わが国で最初の自然歩道として、東京都の明治の森高尾国定公園を起点、大阪府の明治の森箕面国定公園を終点とする東海自然歩道が設定された。路線は11都府県にまたがり、県内では恵那市奥矢作湖から日本大正村、大名街道、中山道の宿場町、鬼岩公園をめぐり、可児市南部から愛知県犬山市に至り、犬山市から各務原市、岐阜市金華山北部をとおり、途中、四国山コースと直行コースに分かれながら、根尾川、谷汲山華厳寺、横蔵寺、鍋倉山、池田山麓、天下分け目の関ヶ原、養老の滝、養老山頂登山道を経由して三重県へ至るコースになっている。またその一部は飛騨木曾川国定公園、揖斐関ヶ原養老国定公園を通過している。			
	コース名称	起 点	終 点	距離(km)	所要時間
	奥矢作湖展望のみち	関羅瀬橋	～ 嵐地区	9.2	4時間20分
	明智・大正村をたずねるみち	嵐地区	～ 明知鉄道明智駅	8.3	3時間20分
	牧場とアルプスのぞむみち	明知鉄道岩村駅	～ 野井武並神社	9.9	4時間20分
	中山道宿場めぐりのみち	J R 武並駅	～ 瑞浪市コミュニティバス細久手口	15.1	5時間50分
	奇岩・怪石・鬼岩をたずねるみち	鬼岩ドライブイン	～ 名鉄御嵩駅	11.8	6時間00分
	みたけの森をめぐるみち	名鉄御嵩駅	～ 東鉄バス久々利	8.9	5時間10分
	車折神社と不動めぐりのみち	J R 鶯沼駅	～ 上須衛地区	10.9	4時間30分
	長良川展望のみち	岐阜バス古津	～ 岐阜バス三田洞弘法前	7.3	3時間40分
	谷汲・巡礼と信仰のみち	樽見鉄道神海駅	～ 名阪近鉄バス横蔵	14.4	8時間00分
	山村を結ぶ落葉のみち	名阪近鉄バス横蔵	～ 名阪近鉄バス東津汲	11.1	5時間00分
	鍋倉山自然探訪のみち	高橋家	～ 谷山廃村集落	12.2	8時間20分
	池田山麓自然と歴史にふれあうみち	名阪近鉄バス新丁	～ 名阪近鉄バス昼飯	13.1	7時間00分
	関ヶ原つわものたちをしのぶみち	エコミュージアム関ヶ原	～ 石田三成陣跡 ～ 松尾山	11.3	5時間
養老孝子をたずねるみち	名阪近鉄バス桜井	～ 養老鉄道美濃津屋駅	16.7	8時間00分	

[資料] 県環境企画課調べ

(3) 自然公園の利用施設の整備状況

(平成30年度実績)

公園名	市町村名	事業地	事業内容	事業区分	施工主体
中部山岳国立公園	高山市	平湯園地	歩道等改修	国補	岐阜県
	高山市	新徳高園地	舗装改修	国補	岐阜県
	高山市	乗鞍お花畑木道	木道改修	国施行委任	岐阜県
	高山市	槍平南岳線歩道	登山道改修	国補	高山市
白山国立公園	白川村	白山大白川線歩道	登山道改修	国施行委任	岐阜県
	郡上市	神鳩避難小屋	避雷針修繕	県単	岐阜県
揖斐関ヶ原養老国定公園	関ヶ原町	エコミュージアム関ヶ原	施設修繕	県単	岐阜県
御嶽山県立自然公園	高山市	御嶽高原高地トレーニングエリア	ウッドチップ補修	県単	岐阜県
東海自然歩道 中部北陸自然歩道	岐阜市	東海自然歩道	歩道改修	国補	岐阜県
	関ヶ原町	東海自然歩道	歩道改修	国補、県単	岐阜県
	御嵩町	東海自然歩道	公衆トイレ整備	国補	御嵩町
	高山市	中部北陸自然歩道	避雷針修繕	県単	岐阜県

[資料] 県環境企画課調べ

(4) 自然公園の利用者数

単位：利用者数(千人)比率(%)

年次・種別	平成26年	平成27年	平成28年	平成29年	平成30年
国立公園	1,085 (88)	1,114 (103)	1,136 (102)	980 (86)	942 (96)
国定公園	3,250 (93)	3,254 (100)	3,287 (101)	3,251 (99)	3,189 (98)
県立自然公園	3,910 (96)	4,134 (106)	4,165 (101)	3,949 (95)	3,803 (96)
計	8,245 (94)	8,502 (103)	8,588 (101)	8,180 (95)	7,934 (97)

[資料] 県環境企画課調べ

() 内は対前年比である。

(5) 自然公園地域位置図

・国立公園




- ①中部山岳
- ②白山

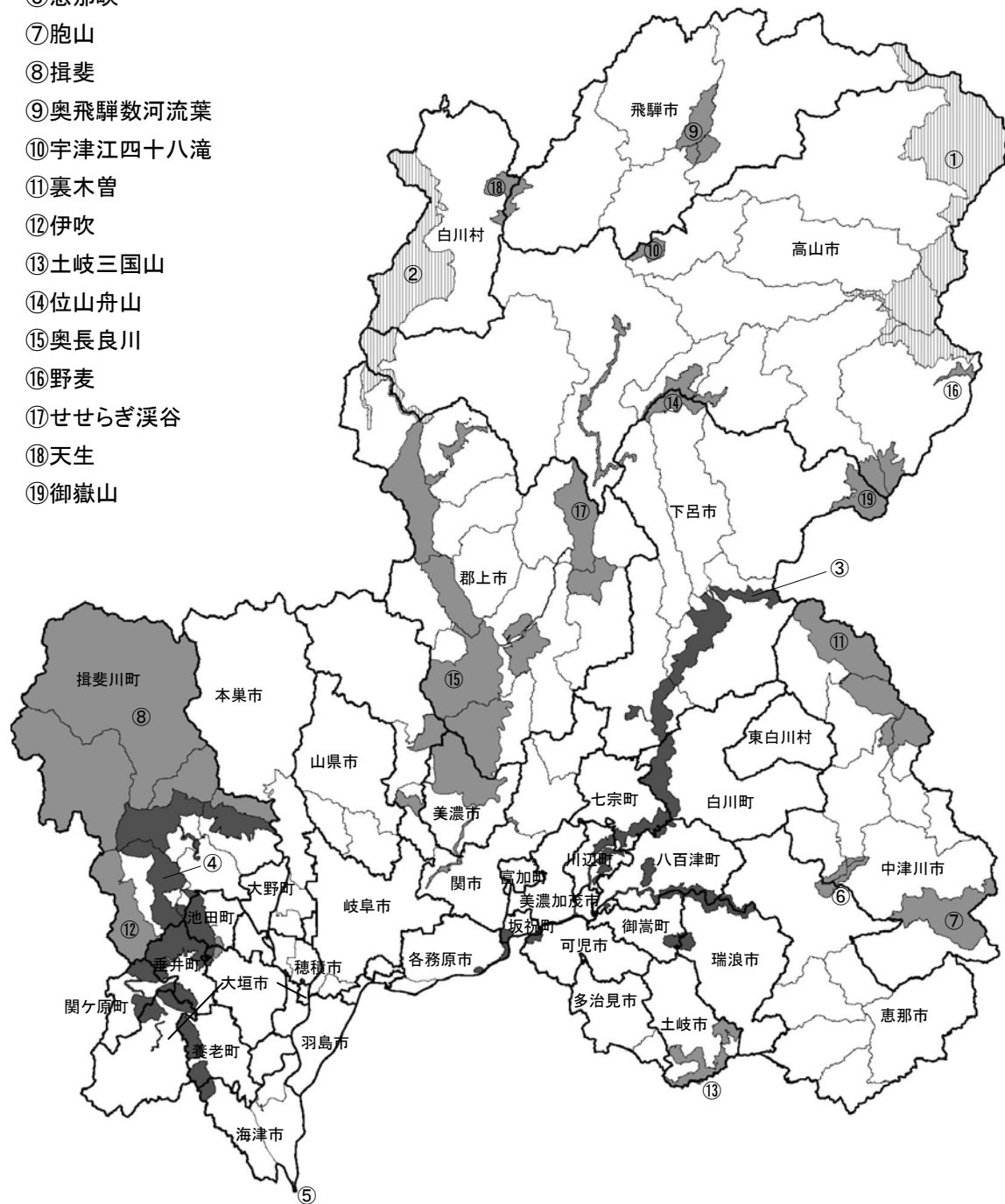
・国定公園

- ③飛騨木曾川
- ④揖斐関ヶ原養老

・県立自然公園

- ⑤千本松原
- ⑥恵那峡
- ⑦胞山
- ⑧揖斐
- ⑨奥飛騨数河流葉
- ⑩宇津江四十八滝
- ⑪裏木曾
- ⑫伊吹
- ⑬土岐三国山
- ⑭位山舟山
- ⑮奥長良川
- ⑯野麦
- ⑰せせらぎ溪谷
- ⑱天生
- ⑲御嶽山

凡 例	
国立公園	
国定公園	
県立自然公園	



[資料] 県環境企画課調べ

(6) 休養林等の指定状況

単位：面積(ha)

区分	名称	所在地	面積	設定年月日	特徴
自然休養林	御岳	高山市	2,262.99	S45. 8. 7	原生林の自然美、広大な眺望
	付知峡	中津川市付知町	521.74	S46. 9. 23	渓谷美、木曾ヒノキの天然林
	飛騨白山白川郷	大野郡白川村	2,445.33	S49. 4. 1	ブナの天然林、白山連峰の雄姿
	小計		5,230.06		
生活環境保全林	陶史の森	土岐市	104	S51. 4. 28	陶史の探索、快適なハイキングコース
	夜明けの森	中津川市	130	S52. 4. 28	森林・湖が一体となった自然景観美
	あさひの森	高山市	174	S55. 6. 4	清流を中心として、両岸に連なる山なみの雄大な景観
	ふどうの森	関市	126	S57. 5. 10	都市近郊丘陵地帯の自然景観
	池田の森	揖斐郡池田町	103	S57. 6. 17	濃尾平野を眼下に一望できる雄大な眺望
	みたけの森	可児郡御嵩町	70	S58. 5. 11	二つの池とそれをめぐる自然景観
	粥川の森	郡上市	51	S59. 5. 10	スギの美林と粥川の溪流美
	文殊の森	本巣市	62	S60. 6. 18	山麓の池と金華山・伊勢湾を望む山頂からの眺望
	飛騨金山の森	下呂市	155	S62. 6. 15	清流とダム湖に映る水と緑の雄大な自然景観
	関ヶ原明神の森	不破郡関ヶ原町	24	S63. 5. 9	眼下に広がる濃尾平野と遠くに望む琵琶湖の眺望
	荘川であいの森	高山市	24	S63.10.12	清流沿いに広がるシラカンバの森
	かさはら潮見の森	多治見市	31	H2. 6. 11	県境からの伊勢湾・濃尾平野の眺望
	大正村明智の森	恵那市	27	H3. 6. 12	森と湖畔のキャンプ、大正の香り豊かな遊歩道の散策
	下呂湯けむりの森	下呂市	29	H3. 6. 26	いで湯の町を見おろす遊歩道の散策とスポーツ広場
	日本ラインうぬまの森	各務原市	66	H4. 4. 24	山頂からの眼下に広がる木曾川・濃尾平野の眺望
	月見の森	海津市	38	H5. 8. 30	みかんの花咲く山からの木曾三川、濃尾平野の眺望
	いび高原坂内の森	揖斐郡揖斐川町	65	H5. 9. 26	貝月山からの眺望とふれあいの森での溪流遊
	みのかも健康の森	美濃加茂市	128	H7. 4. 23	四季折々の風情が楽しめる木々、身近に自然とふれあうことができる憩いの場
	可児やすらぎの森	可児市	16	H8.10.22	都市近郊丘陵地帯の憩いの場
	めいほう高原音楽の森	郡上市	20	H9. 7. 27	四季を通しての大自然と共に、JAZZ とスキー、温泉等を満喫できる憩いの場
	釜ヶ谷雨乞いの森	山県市	157	H10.11. 9	伊自良村最高峰の釜ヶ谷山からの金華山、伊勢湾などの眺望とキャンプなどで自然を満喫できる憩いの場
	洗心の森	高山市	19	H11. 9. 23	多数の文化財や社寺に恵まれ、西国33ヶ所観音巡りも楽しめる神秘的な場所
	みやまの森	山県市	17	H11.10. 9	静寂な美山スギの木立の中での散策が楽しめる憩いの場
	せせらぎ街道四季の郷	高山市	482	H11.11. 3	四季折々に移り変わる景色、ブナの原生林や大倉の滝など自然を満喫できる憩いの場
	蘭丸ふるさとの森	可児市	21	H12. 4. 9	四季折々の花々が彩る、森蘭丸ゆかりの森
	城山さくらの森	揖斐郡揖斐川町	27	H12. 5. 20	舞い降りるさくらの花につつまれる美しい森
	ながら川ふれあいの森	岐阜市	220	H12.11. 1	都市近郊に広がる、ゆとりふれあいの拠点
日和田高原望岳の森	高山市	18	H13. 1. 18	雄大な御嶽山、乗鞍岳をバックに四季折々の自然を満喫	
和良大月の森	郡上市	64	H14. 6. 14	広葉樹林帯を巡る散策道やキャンプなどで源流部ならではのすばらしい自然体験ができる憩いの場	
飛騨古川朝霧の森	飛騨市	32	H17.10.13	自然体験と桃やリンゴの花が咲き誇る果樹園を満喫	
乙女溪谷の森	中津川市	436	H18. 4. 18	登山道・二の谷ルートは水と緑がおりなす渓谷美を満喫	
白雲山やすらぎの森	郡上市	32	H18. 4. 29	観音堂遺跡や三十三観音参りで自然の中で歴史を満喫	
小計		2,968			
総計		8,198.06			

〔資料〕 中部森林管理局及び県治山課調べ

〔注〕 平成31年3月末日現在である。

県民休養林（いこいの森、めい想の森、望郷の森）、岐阜県青少年の森及び岐阜県21世紀の森は、H18.4.1に廃止。

18. 鳥獣保護及び狩猟

(1) 狩猟者登録証交付状況

単位：金額(千円)件数(件)

年度・現地機関	総 数			網 猟			わな猟		
	件 数	税 額	交 付 手数料	件 数	税 額	交 付 手数料	件 数	税 額	交 付 手数料
平成 26 年度	3,504	34,883	6,307	54	422	97	1,643	10,916	2,957
平成 27 年度	3,638	22,942	6,548	62	368	111	1,780	7,024	3,203
平成 28 年度	3,675	22,280	6,615	65	360	117	1,912	6,969	3,442
平成 29 年度	3,676	19,857	6,617	60	288	108	1,877	6,158	3,379
平成 30 年度	3,626	18,669	6,526	55	261	99	1,896	6,055	3,412
本庁 (県外)	448	6,338	806	1	8	1	59	445	106
岐阜	436	3,714	784	11	77	19	229	1,410	412
西濃	227	1,582	408	17	86	30	128	632	230
西濃揖斐	179	1,115	322	5	20	9	122	657	219
中濃	473	1,697	851	5	15	9	291	873	523
中濃中事	545	1,313	981	8	28	14	310	626	558
東濃	138	856	248	0	0	0	87	400	156
東濃恵那	552	1,378	993	5	0	9	332	779	597
飛騨	628	671	1,130	3	24	5	338	229	608

年度・現地機関	第1種銃猟 (銃)			第2種銃猟 (空気銃)		
	件 数	税 額	交 付 手数料	件 数	税 額	交 付 手数料
平成 26 年度	1,665	22,833	2,997	142	711	256
平成 27 年度	1,661	15,004	2,989	135	546	243
平成 28 年度	1,559	14,383	2,806	139	568	250
平成 29 年度	1,605	12,890	2,889	134	521	241
平成 30 年度	1,539	11,828	2,770	136	523	244
本庁 (県外)	369	5,780	664	19	104	34
岐阜	172	2,113	309	24	112	43
西濃	80	858	144	2	5	3
西濃揖斐	47	418	84	5	19	9
中濃	152	743	273	25	65	45
中濃中事	215	631	387	12	27	21
東濃	38	392	68	13	63	23
東濃恵那	191	478	343	24	121	43
飛騨	275	411	495	12	5	21

〔資料〕 県環境企画課調べ

〔参考〕 税額は狩猟税であり、交付手数料は再交付分を含まない。
総数と種別内訳は、端数整理のために一致しないことがある。

(2) 狩猟で捕獲された鳥獣

年度	鳥 類 (羽)											
	合 計	キ ジ	ヤマドリ	ゴイサギ	ウズラ	コジュケイ	カモ類	シギ類	キジバト	カラス	スズメ	その他
平成 26 年度	12,528	585	1,314	-	-	91	2,983	18	1,737	214	2,396	3,190
平成 27 年度	10,204	545	388	-	-	81	3,368	13	1,508	134	1,634	2,533
平成 28 年度	9,843	490	419	1	-	58	2,912	5	1,372	115	678	3,793
平成 29 年度	8,015	333	410	1	-	57	2,072	9	1,073	116	1,355	2,589
平成 30 年度	5,227	578	240	-	-	27	2,045	2	578	95	469	1,193

合 計	獣 類 (頭)										
	ク マ	イノシシ	ニホンジカ (オス)	ニホンジカ (メス)	ニホンジカ (性別不明)	タヌキ	キツネ	ノウサギ	オスイタチ	テ ン	その他
12,537	32	6,100	2,580	3,650	46	28	1	25	4	7	64
7,220	6	3,195	1,709	2,128	3	24	5	17	1	8	124
6,949	44	3,533	1,418	1,855	-	22	9	4	3	5	56
10,407	60	5,056	2,309	2,844	-	24	6	13	2	11	82
6,330	53	2,114	1,964	2,147	4	9	4	15	1	3	16

[資料] 県環境企画課調べ

[注] 平成 25 年度からウズラの狩猟捕獲が禁止された。

(3) 被害防止目的で捕獲された鳥獣・カモシカ等個体数調整

年度	被 害 防 止 目 的 で 捕 獲 さ れ た 主 な 鳥 類 (羽)						
	ゴイサギ	キジバト	カラス	スズメ	ドバト	カモ類	ヒヨドリ
平成 26 年度	-	41	4,339	264	969	2	18
平成 27 年度	-	30	3,071	136	1,053	3	65
平成 28 年度	-	34	3,079	245	454	1	122
平成 29 年度	-	3	2,853	186	456	19	84
平成 30 年度	-	7	2,983	30	822	3	109

被 害 防 止 目 的 で 捕 獲 さ れ た 主 な 獣 類 (頭)								
ク マ	イノシシ	ニホンジカ (オス)	ニホンジカ (メス)	ニホンジカ (性別不明)	ノウサギ	ノイヌ	ノネコ	サ ル
385	9,751	2,384	3,128	...	5	-	-	1,599
111	6,791	2,130	2,835	...	-	-	-	1,101
109	6,733	1,773	2,218	805	-	-	-	1,184
194	7,052	2,953	4,397	-	-	-	-	1,296
166	8,310	2,354	2,956	-	-	-	-	1,314

個体数調整目的で捕獲された獣類		
ニホンジカ (オス)	ニホンジカ (メス)	カモシカ
1,850	3,803	221
1,275	1,641	199
1,753	2,115	216
2,368	2,957	204
2,075	2,156	193

[資料] 県環境企画課調べ

(4) 鳥獣保護区等一覧

①鳥獣保護区

単位：面積(ha)

名 称	所 在 地	指 定 区 分	面 積		指 定 期 間
			鳥獣保護区	特別保護地区	
樺洞畜産センター周辺	岐阜市	森林鳥獣生息地	115		H30.11. 1～R10.10.31
上会津	郡上市	森林鳥獣生息地	720		H30.11. 1～R10.10.31
大杉	郡上市	森林鳥獣生息地	400		H30.11. 1～R10.10.31
喜多緑地公園	多治見市	身近な鳥獣生息地	29		H30.11. 1～R10.10.31
富士見台	中津川市	森林鳥獣生息地	125		H30.11. 1～R10.10.31
段・位山	高山市	森林鳥獣生息地	313		H30.11. 1～R10.10.31
安国寺	高山市	森林鳥獣生息地	116		H30.11. 1～R10.10.31
歩み山	高山市	森林鳥獣生息地	400		H30.11. 1～R10.10.31
金木戸	高山市	森林鳥獣生息地	3,534		H30.11. 1～R10.10.31
白山(国指定)	大野郡白川村	大規模生息地	12,103		H30.11. 1～R10.10.31
信貴山	下呂市	森林鳥獣生息地	350		H30.11. 1～R10.10.31
中合	下呂市	森林鳥獣生息地	537		H30.11. 1～R10.10.31
金山湖	下呂市	集団渡来地	525		H30.11. 1～R10.10.31
21世紀の森	関市	森林鳥獣生息地	132		H21.11. 1～R10.10.31
大栃北部	郡上市	森林鳥獣生息地	780		H21.11. 1～R1.10.31
かさほら潮見の森	多治見市	身近な鳥獣生息地	139		H21.11. 1～R1.10.31
阿多野郷	高山市	森林鳥獣生息地	281		H21.11. 1～R1.10.31
横山	飛騨市	森林鳥獣生息地	67	67	H21.11. 1～R1.10.31
南飛騨健康増進センター	下呂市	森林鳥獣生息地	250		H21.11. 1～R1.10.31
日坂	揖斐郡揖斐川町	森林鳥獣生息地	73	50	H22.11. 1～R2.10.31
みやまの森	山県市	森林鳥獣生息地	21		H22.11. 1～R2.10.31
安桜山	関市	身近な鳥獣生息地	70	70	H22.11. 1～R2.10.31
迫間	関市	森林鳥獣生息地	155		H22.11. 1～R2.10.31
稲成	郡上市	森林鳥獣生息地	294		H22.11. 1～R2.10.31
宇粘	加茂郡白川町	森林鳥獣生息地	110		H22.11. 1～R2.10.31
下山	加茂郡白川町	森林鳥獣生息地	269		H22.11. 1～R2.10.31
東町	多治見市	身近な鳥獣生息地	39		H22.11. 1～R2.10.31
阿木川	中津川市、恵那市	森林鳥獣生息地	1,935		H22.11. 1～R2.10.31
三合谷	飛騨市	森林鳥獣生息地	788		H22.11. 1～R2.10.31
七宗山	加茂郡七宗町	森林鳥獣生息地	391		H23.11. 1～R3.10.31
旧潮南中学校	加茂郡八百津町	身近な鳥獣生息地	2		H23.11. 1～R3.10.31
桐谷	関市	森林鳥獣生息地	620		H23.11. 1～R3.10.31
日出雲	郡上市	森林鳥獣生息地	950		H23.11. 1～R3.10.31
水沢上	郡上市	森林鳥獣生息地	602		H23.11. 1～R3.10.31
夕森公園	中津川市	森林鳥獣生息地	626		H23.11. 1～R3.10.31
恵那高原	恵那市	森林鳥獣生息地	695		H23.11. 1～R3.10.31
笠置山	恵那市	身近な鳥獣生息地	335		H23.11. 1～R3.10.31
金山谷	高山市	森林鳥獣生息地	621		H23.11. 1～R3.10.31
長良川	岐阜市	集団渡来地	776	72	H24.11. 1～R4.10.31
百年公園	関市	身近な鳥獣生息地	100	100	H24.11. 1～R4.10.31
釜戸	瑞浪市	森林鳥獣生息地	377		H24.11. 1～R4.10.31
土岐	土岐市	森林鳥獣生息地	1,157	104	H24.11. 1～R4.10.31
上矢作大船山	恵那市	森林鳥獣生息地	380		H24.11. 1～R4.10.31
日影平	高山市	森林鳥獣生息地	470		H24.11. 1～R4.10.31
松倉	高山市	森林鳥獣生息地	510		H24.11. 1～R4.10.31
であいの森	高山市	身近な鳥獣生息地	40		H24.11. 1～R4.10.31
岩瀬	高山市	森林鳥獣生息地	326		H24.11. 1～R4.10.31
野麦	高山市	森林鳥獣生息地	224		H24.11. 1～R4.10.31
下親田	加茂郡東白川村	森林鳥獣生息地	215	20	H25.11. 1～R5.10.31
南山	可児郡御嵩町	森林鳥獣生息地	480		H25.11. 1～R5.10.31
御嶽	下呂市	森林鳥獣生息地	1,432		H25.11. 1～R5.10.31
白川郷合掌造り民家園	大野郡白川村	身近な鳥獣生息地	43		H25.11. 1～R5.10.31
有道	高山市	希少鳥獣生息地	347		H25.11. 1～R5.10.31
金華山	岐阜市	森林鳥獣生息地	500	198	H26.11. 1～R6.10.31

〔資料〕 県環境企画課調べ

〔注〕 面積欄の特別保護地区面積は、鳥獣保護区面積の内数である。

①鳥獣保護区（続き）

単位：面積（ha）

名 称	所 在 地	指 定 区 分	面 積		指 定 期 間
			鳥獣保護区	特別保護地区	
鳥羽川	山県市	集団渡来地	5		H26.11. 1～R6.10.31
舟伏山	山県市	森林鳥獣生息地	104		H26.11. 1～R6.10.31
船付	大垣市、海津市、安八郡輪之内町、養老郡養老町	集団渡来地	480		H26.11. 1～R6.10.31
水嶺湖	大垣市	身近な鳥獣生息地	67		H26.11. 1～R6.10.31
笹平	加茂郡白川町	身近な鳥獣生息地	41		H26.11. 1～R6.10.31
納古山	加茂郡川辺町、七宗町	森林鳥獣生息地	180		H26.11. 1～R6.10.31
松野	瑞浪市、可児郡御嵩町	森林鳥獣生息地	680	72	H26.11. 1～R6.10.31
恵那峡	中津川市、恵那市	森林鳥獣生息地	1,383	110	H26.11. 1～R6.10.31
付知中央南	中津川市	森林鳥獣生息地	345		H26.11. 1～R6.10.31
北ノ俣	飛騨市	森林鳥獣生息地	1,260	110	H26.11. 1～R6.10.31
五色ヶ原	高山市	森林鳥獣生息地	3,534		H26.11. 1～R6.10.31
北アルプス（国指定）	高山市	希少鳥獣生息地	8,443	2,510	H26.11. 1～R6.10.31
緑の文化公園	海津市	森林鳥獣生息地	165		H27.11. 1～R7.10.31
養老	養老郡養老町	森林鳥獣生息地	514	122	H27.11. 1～R7.10.31
旧関ヶ原青少年自然の家	不破郡関ヶ原町	森林鳥獣生息地	546		H27.11. 1～R7.10.31
日本ライン	美濃加茂市、可児市、加茂郡坂祝町、川辺町、八百津町、可児郡御嵩町	森林鳥獣生息地	5,489		H27.11. 1～R7.10.31
池田	多治見市	希少鳥獣生息地	145		H27.11. 1～R7.10.31
根ノ上	中津川市、恵那市	森林鳥獣生息地	620		H27.11. 1～R7.10.31
福岡中学校	中津川市	身近な鳥獣生息地	17	17	H27.11. 1～R7.10.31
千光寺	高山市	森林鳥獣生息地	302	38	H27.11. 1～R7.10.31
舟山	高山市	森林鳥獣生息地	406		H27.11. 1～R7.10.31
岐阜大学演習林	下呂市	森林鳥獣生息地	554		H27.11. 1～R7.10.31
大河原	本巣市	森林鳥獣生息地	656		H28.11. 1～R8.10.31
上大須	本巣市	森林鳥獣生息地	1,354		H28.11. 1～R8.10.31
滝ヶ洞	加茂郡八百津町	森林鳥獣生息地	320		H28.11. 1～R8.10.31
鶴形山	美濃市	森林鳥獣生息地	237		H28.11. 1～R8.10.31
内脚洞	関市	森林鳥獣生息地	584		H28.11. 1～R8.10.31
猪の谷	中津川市	森林鳥獣生息地	298		H28.11. 1～R8.10.31
中野	高山市	森林鳥獣生息地	411		H28.11. 1～R8.10.31
神坂	高山市	森林鳥獣生息地	436		H28.11. 1～R8.10.31
大桑小学校	山県市	身近な鳥獣生息地	1		H29.11. 1～R9.10.31
伊自良川	山県市	集団渡来地	17		H29.11. 1～R9.10.31
釜ヶ谷	山県市	森林鳥獣生息地	694		H29.11. 1～R9.10.31
川尻	揖斐郡揖斐川町	森林鳥獣生息地	364	118	H29.11. 1～R9.10.31
小瀬見	関市	森林鳥獣生息地	226		H29.11. 1～R9.10.31
武芸川町	関市	森林鳥獣生息地	136		H29.11. 1～R9.10.31
高沢	関市	森林鳥獣生息地	38		H29.11. 1～R9.10.31
諸神	関市	森林鳥獣生息地	200		H29.11. 1～R9.10.31
初河	郡上市	森林鳥獣生息地	530	150	H29.11. 1～R9.10.31
ひるがの高原	郡上市	集団繁殖地	345	30	H29.11. 1～R9.10.31
宮奥	郡上市	森林鳥獣生息地	383		H29.11. 1～R9.10.31
奥山	郡上市	森林鳥獣生息地	410		H29.11. 1～R9.10.31
虎溪山	多治見市	身近な鳥獣生息地	560	41	H29.11. 1～R9.10.31
愛宕山	中津川市	身近な鳥獣生息地	1		H29.11. 1～R9.10.31
城山	恵那市	森林鳥獣生息地	347		H29.11. 1～R9.10.31
高山	高山市	森林鳥獣生息地	250		H29.11. 1～R9.10.31
猪之鼻	高山市	森林鳥獣生息地	1,835		H29.11. 1～R9.10.31
城山	高山市	身近な鳥獣生息地	24	24	H29.11. 1～R9.10.31
塩屋大谷	飛騨市	森林鳥獣生息地	436	122	H29.11. 1～R9.10.31
田ノ平	大野郡白川村	森林鳥獣生息地	1,104		H29.11. 1～R9.10.31
大川平	下呂市	森林鳥獣生息地	500		H29.11. 1～R9.10.31
黒石谷	下呂市	森林鳥獣生息地	509		H29.11. 1～R9.10.31
計	106箇所		75,375	4,145	

〔資料〕 県環境企画課調べ

②休猟区

単位：面積（ha）

名 称	所 在 地	面 積	指 定 期 間
六蔵川	高山市	1,697	H28.11. 1～R1.10.31
前谷・大日	郡上市	1,000	H29.11. 1～R2.10.31
ひるがの	郡上市	459	H29.11. 1～R2.10.31
西洞	郡上市	340	H30.11. 1～R3.10.31
芦倉・天狗山	郡上市	1,320	H30.11. 1～R3.10.31
計	5箇所	4,816	

〔資料〕 県環境企画課調べ

③特定猟具使用禁止区域

単位：面積(ha)

名 称	所 在 地	面 積	指 定期 間
粥川	郡上市	175	H28.11. 1～R8.10.31
上莉安中山	郡上市	14	H28.11. 1～R8.10.31
赤池・杉原	郡上市	76	H28.11. 1～R8.10.31
福野	郡上市	50	H28.11. 1～R8.10.31
手賀野	中津川市	610	H28.11. 1～R8.10.31
ふれあい牧場	中津川市	44	H28.11. 1～R8.10.31
平柴	恵那市	86	H28.11. 1～R8.10.31
西忍	飛騨市	90	H28.11. 1～R8.10.31
向野	下呂市	38	H28.11. 1～R8.10.31
大萱	中津川市	71	H29.11. 1～R9.10.31
大滝	不破郡垂井町	80	H29.11. 1～R9.10.31
楡俣	安八郡輪之内町	25	H29.11. 1～R9.10.31
北方	揖斐郡揖斐川町	157	H29.11. 1～R9.10.31
池田町東・八幡地区	揖斐郡池田町	879	H29.11. 1～R9.10.31
稲辺	美濃加茂市	64	H29.11. 1～R9.10.31
大森	可児市	470	H29.11. 1～R9.10.31
大矢元	郡上市	79	H29.11. 1～R9.10.31
寺河戸	瑞浪市	39	H29.11. 1～R9.10.31
西山	中津川市	335	H29.11. 1～R9.10.31
恵那後田	恵那市	40	H29.11. 1～R9.10.31
串原ベテラビリゾート	恵那市	141	H29.11. 1～R9.10.31
武並	恵那市	834	H29.11. 1～R9.10.31
久々野	高山市	106	H29.11. 1～R9.10.31
平湯	高山市	470	H29.11. 1～R9.10.31
脇谷	飛騨市	543	H29.11. 1～R9.10.31
山田湖	飛騨市	87	H29.11. 1～R9.10.31
長良川北部	岐阜市	5,593	H30.11. 1～R10.10.31
本巢南部	本巢市	3,142	H30.11. 1～R10.10.31
各務原市中南部	各務原市	6,711	H30.11. 1～R10.10.31
こぎろ池	海津市	12	H30.11. 1～R10.10.31
南ノ池	海津市	4	H30.11. 1～R10.10.31
藤古川水源池	不破郡関ヶ原町	3	H30.11. 1～R10.10.31
明神の森	不破郡関ヶ原町	337	H30.11. 1～R10.10.31
大野北部	揖斐郡大野町	1,638	H30.11. 1～R10.10.31
中島	美濃市	52	H30.11. 1～R10.10.31
千旦林・茄子川	中津川市	580	H30.11. 1～R10.10.31
夕立山	恵那市	291	H30.11. 1～R10.10.31
下手向	恵那市	407	H30.11. 1～R10.10.31
岐阜県畜産研究所	高山市	47	H30.11. 1～R10.10.31
桜野	高山市	165	H30.11. 1～R10.10.31
三川	高山市	8	H30.11. 1～R10.10.31
瑞穂市東部	瑞穂市	1,430	H31.11. 1～R1.10.31
南濃町中部	海津市	150	H21.11. 1～R1.10.31
戸海	不破郡垂井町	12	H21.11. 1～R1.10.31
久々利	可児市	800	H21.11. 1～R1.10.31
川辺	加茂郡川辺町	705	H21.11. 1～R1.10.31
白鳥	郡上市	65	H21.11. 1～R1.10.31
土岐津	土岐市	411	H21.11. 1～R1.10.31
夜明けの森	中津川市	471	H21.11. 1～R1.10.31
上並松	中津川市	140	H21.11. 1～R1.10.31
岩屋堂	中津川市	21	H21.11. 1～R1.10.31
木曾川西	恵那市	108	H21.11. 1～R1.10.31
新穂高	高山市	589	H21.11. 1～R1.10.31
羽島市	羽島市	4,760	H22.11. 1～R2.10.31
長良川南部	岐阜市、羽島市、羽島郡笠松町、岐南町	7,090	H22.11. 1～R2.10.31
長良川東部	岐阜市、各務原市	2,303	H22.11. 1～R2.10.31
津屋川	海津市	80	H22.11. 1～R2.10.31
揖斐高原	揖斐郡揖斐川町	85	H22.11. 1～R2.10.31
横蔵寺裏山	揖斐郡揖斐川町	134	H22.11. 1～R2.10.31
池田の森	揖斐郡池田町	230	H22.11. 1～R2.10.31
小金田、倉知内津保川流域	関市	35	H22.11. 1～R2.10.31
下田	加茂郡八百津町	280	H22.11. 1～R2.10.31
八幡城山	郡上市	122	H22.11. 1～R2.10.31
松の木	養老郡養老町	11	H23.11. 1～R3.10.31
南宮山	不破郡垂井町	53	H23.11. 1～R3.10.31
やすらぎの森	可児市	15	H23.11. 1～R3.10.31
富野	関市	185	H23.11. 1～R3.10.31
古城山	美濃市	225	H23.11. 1～R3.10.31
中山	美濃市	68	H23.11. 1～R3.10.31

〔資料〕 県環境企画課調べ

③特定猟具使用禁止区域（続き）

単位：面積(ha)

名 称	所 在 地	面 積	指 定 期 間
脇之島	多治見市	660	H23.11. 1～R3.10.31
河合	土岐市	75	H23.11. 1～R3.10.31
稲荷山	中津川市	76	H23.11. 1～R3.10.31
椈の湖	中津川市	21	H23.11. 1～R3.10.31
大正村明智の森	恵那市	78	H23.11. 1～R3.10.31
飛騨古川	飛騨市	758	H23.11. 1～R3.10.31
流葉	飛騨市	435	H23.11. 1～R3.10.31
川原・中瀬	下呂市	85	H23.11. 1～R3.10.31
岐阜ファミリーパーク	岐阜市	230	H24.11. 1～R4.10.31
武儀川	山県市	220	H24.11. 1～R4.10.31
大江川・前川池・森下	海津市	107	H24.11. 1～R4.10.31
祖父江	養老郡養老町	30	H24.11. 1～R4.10.31
滝田	加茂郡富加町	40	H24.11. 1～R4.10.31
真名田	可児郡御嵩町	139	H24.11. 1～R4.10.31
帷子	可児市	350	H24.11. 1～R4.10.31
矢戸	可児市	200	H24.11. 1～R4.10.31
浅間	可児市	240	H24.11. 1～R4.10.31
坊地	関市	178	H24.11. 1～R4.10.31
保戸島	岐阜市、関市	195	H24.11. 1～R4.10.31
中池北	関市	224	H24.11. 1～R4.10.31
池田南	多治見市	552	H24.11. 1～R4.10.31
中津川	中津川市	1,037	H24.11. 1～R4.10.31
福岡広恵寺	中津川市	1	H24.11. 1～R4.10.31
恵那	恵那市	1,394	H24.11. 1～R4.10.31
奥矢作湖	恵那市	166	H24.11. 1～R4.10.31
上矢作木ノ実	恵那市	213	H24.11. 1～R4.10.31
高山西	高山市	1,061	H24.11. 1～R4.10.31
高山東	高山市	1,664	H24.11. 1～R4.10.31
船津	飛騨市	199	H24.11. 1～R4.10.31
飛騨金山の森	下呂市	54	H24.11. 1～R4.10.31
平井	大垣市、不破郡関ヶ原町	313	H25.11. 1～R5.10.31
北方町	本巣郡北方町	517	H25.11. 1～R5.10.31
伊自良	山県市	297	H25.11. 1～R5.10.31
椿野	山県市	170	H25.11. 1～R5.10.31
若人の丘	土岐市	620	H25.11. 1～R5.10.31
中垣外	中津川市	316	H25.11. 1～R5.10.31
中野方	恵那市	102	H25.11. 1～R5.10.31
蛭川西	中津川市	154	H25.11. 1～R5.10.31
中川原キャンプ場	下呂市	2	H25.11. 1～R5.10.31
東上田ダム湖	下呂市	26	H25.11. 1～R5.10.31
京ヶ洞	山県市	70	H26.11. 1～R6.10.31
池辺	養老郡養老町	103	H26.11. 1～R6.10.31
広見	可児市	516	H26.11. 1～R6.10.31
坂戸	可児市	54	H26.11. 1～R6.10.31
梨割山	富加町	610	H26.11. 1～R6.10.31
八幡・高野・大矢田	美濃市、関市	137	H26.11. 1～R6.10.31
市場紋原	関市	49	H26.11. 1～R6.10.31
蛭川東	中津川市	136	H26.11. 1～R6.10.31
岩村分根	恵那市	130	H26.11. 1～R6.10.31
明智西山	恵那市	667	H26.11. 1～R6.10.31
初矢	下呂市	80	H26.11. 1～R6.10.31
金山中学校	下呂市	80	H26.11. 1～R6.10.31
太郎丸	岐阜市	68	H27.11. 1～R7.10.31
瑞穂市西南部	瑞穂市	1,165	H27.11. 1～R7.10.31
呂久	瑞穂市	21	H27.11. 1～R7.10.31
赤坂	大垣市	875	H27.11. 1～R7.10.31
大垣中北部	大垣市	4,413	H27.11. 1～R7.10.31
木曾三川下流	海津市	1,250	H27.11. 1～R7.10.31
みのかも健康の森	美濃加茂市	191	H27.11. 1～R7.10.31
田原	関市	718	H27.11. 1～R7.10.31
中池	関市	21	H27.11. 1～R7.10.31
横越	美濃市	183	H27.11. 1～R7.10.31
テクノパーク	美濃市	128	H27.11. 1～R7.10.31
中ノ棚	郡上市	123	H27.11. 1～R7.10.31
西和良小学校	郡上市	26	H27.11. 1～R7.10.31
深山の森	多治見市	20	H27.11. 1～R7.10.31
加子母	中津川市	84	H27.11. 1～R7.10.31
宮川	高山市	325	H27.11. 1～R7.10.31
教河	飛騨市	530	H27.11. 1～R7.10.31
飛騨川公園	下呂市	76	H27.11. 1～R7.10.31
計	139箇所	71,219	

〔資料〕 県環境企画課調べ

④指定猟法禁止区域（鉛製散弾の使用禁止）

単位：面積(ha)

名 称	所 在 地	面 積	指 定期 間
東海大橋上流部	海津市	182	H16.11.1～
馬飼大橋・南濃大橋下流部	羽島市、海津市	216	H16.11.1～
長良川橋下流部	羽島市、海津市、安八郡安八町、輪之内町	261	H17.11.1～
計	3箇所	659	

〔資料〕 県環境企画課調べ

⑤猟区

単位：面積(ha)

名 称	所 在 地	面 積	指 定期 間
揖斐川町小島	揖斐郡揖斐川町	749	H21.11.1～R1.10.31
計	1箇所	749	

〔資料〕 県環境企画課調べ

19. 水源地域

(1) 指定箇所数・指定面積一覧表

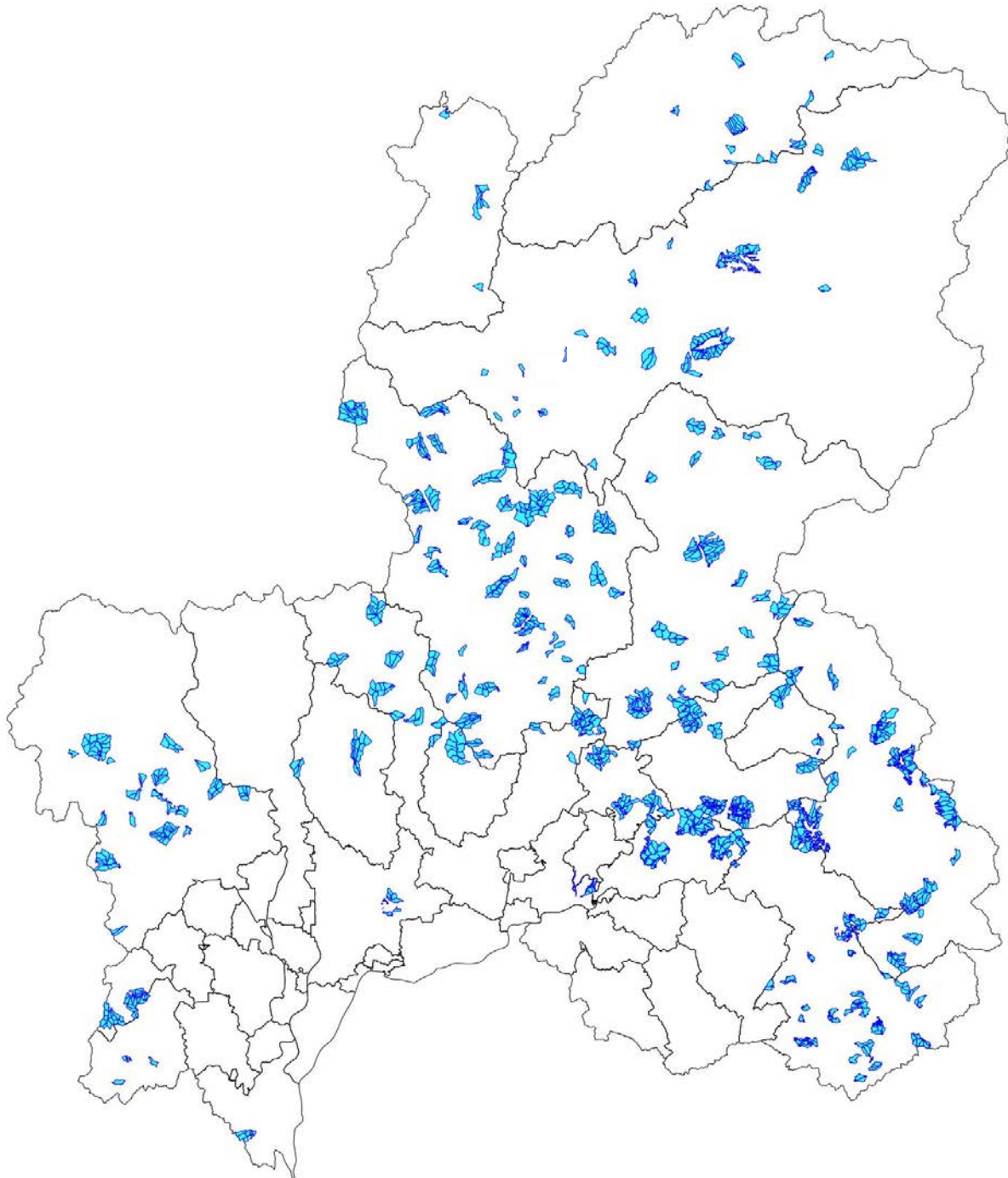
市町村名	指定箇所数				指定面積 (ha)
	上水道	簡易水道	小規模水道施設	計	
岐阜市	2	-	-	2	239.56
大垣市	-	4	-	4	693.10
高山市	10	13	-	23	4,644.50
関市	-	14	3	17	3,282.37
中津川市	3	29	-	32	6,368.69
美濃市	-	2	-	2	894.61
瑞浪市	-	-	-	-	(13.48)※
恵那市	1	23	-	24	3,074.53
美濃加茂市	1	-	-	1	140.72
山県市	3	-	-	3	863.94
飛騨市	3	11	2	16	1,227.61
郡上市	4	45	4	53	11,504.05
下呂市	3	22	2	27	5,602.27
海津市	1	-	-	1	202.95
関ヶ原町	1	-	-	1	494.03
揖斐川町	-	20	3	23	4,175.13
川辺町	-	-	-	-	(20.38)※
七宗町	-	8	-	8	1,642.81
八百津町	1	3	1	5	2,747.41
白川町	-	5	-	5	2,738.73
東白川村	-	2	-	2	535.95
白川村	-	3	-	3	535.72
市町村計	33	204	15	252	51,608.68

〔資料〕 県治山課調べ

〔注〕 瑞浪市と川辺町の指定面積は、それぞれ取水箇所がある恵那市と美濃加茂市の指定面積にカウントしており、()の数値は内数の面積を示す。
表中「上水道」「簡易水道」「小規模水道施設」の区分は、水源地域指定時の区分による。

(2) 水源地域の指定状況

凡例	
水源地域	



附 属 资 料

附 1 森林研究所及び生活技術研究所研究業績

(1) 森林研究所

発刊年	研究発表者	試験・研究テーマ	報告書
2018	渡邊 他	表土流亡の抑止効果に着目したヒノキ人工林の下層植生分類へのササ型の追加とその序列化	森林立地 60 (p55-61)
2019	渡邊 他	列状間伐がヒノキ人工林の植生回復と表土流亡の抑止に及ぼす影響	平成 30 年度中部森林技術交流発表集 (p56-61)
〃	茂木・渡邊 他	1.5 年生ヒノキ・コンテナ苗の植栽後の成長	平成 30 年度中部森林技術交流発表集 (p62-63)
〃	富田・土肥	携帯式高周波水分計の設定密度と検量線換算による構造材の含水率管理法	岐阜県森林研究所研究報告 48 (p1-14)
〃	水谷・上辻 他	断根時期および石灰施与がクヌギとコナラの細根量に及ぼす影響	岐阜県森林研究所研究報告 48 (p15-20)
〃	久田・渡邊・大洞 他	ヒノキ人工林の間伐林分と無間伐林分における林内雨量と樹幹流下量	岐阜県森林研究所研究報告 48 (p21-26)
〃	白田	山地災害リスクを考慮した木材生産のために	森林研情報 88 (p1-2)
〃	和多田	壊れにくい森林作業道の作設技術 ー丈夫な盛土の施工方法ー	森林研情報 88 (p3-4)
〃	久田	天然更新における「更新補助作業」の重要性について	森林研情報 88 (p5-6)
〃	茂木	優良苗の大量生産を目指して ー培養苗育成におけるセル苗化による順化ー	森林研情報 88 (p7-8)
〃	富田	スギ丸太の明るさで仕分けた乾燥時間短縮の効果	森林研情報 88 (p9-10)
〃	片桐	岐阜県におけるヒノキ根株腐朽病の実態と対策	樹木医学研究 23 (p66-68)
〃	大橋	カシノナガキクイムシのマスアタックによる異常落葉	森林防疫 68 (p1)
〃	白田	周辺環境に配慮した森林作業道の研究	森林科学 85 (p30-33)
〃	土肥	人工乾燥工程でスギ心去り製材の曲がりを矯正する研究	公立林業試験研究機関研究成果選集 16 (p65-66)
〃	土肥・富田	東濃松の色艶香りが際立つ無背割り乾燥材	平成 30 年度森林研究所業務報告
〃	茂木・上辻	飛騨・美濃伝統野菜「高原山椒」の安定生産と新商品の開発	〃
〃	上辻・水谷	県内食用キノコの増収と品質保持及び機能性成分増量技術等の開発	〃
〃	渡邊・茂木・久田	美濃和紙原料の高品質化のための栽培・管理技術の開発	〃
〃	茂木・渡邊・久田	低コスト再生林のための育苗・植栽・初期保育技術の開発	〃
〃	大洞・片桐・大橋	低コストで手間のかからないニホンジカ採食防止技術の開発	〃
〃	和多田・白田	丈夫な森林路網整備のための路体耐久性向上技術の開発	〃
〃	片桐・大橋	ヒノキ根株腐朽病の被害実態の解明と被害判別技術の開発	〃

森林研究所（続き）

発刊年	研究発表者	試験・研究テーマ	報告書
2019	富田・土肥・田中	針葉樹構造材用原木の性能選別に関する研究	平成30年度森林研究所業務報告
〃	久田・大洞・片桐	岐阜県冠雪害発生予測技術の開発	〃
〃	渡邊・久田・大洞・片桐	針葉樹人工林の混交林化技術の開発	〃
〃	大橋・片桐	農薬を使用しないキノコバエ類の防除技術の開発	〃
〃	水谷・茂木・上辻	高級菌根性きのこ栽培技術の開発	〃
〃	土肥・田中	要求性能に応じた木材を提供するため、国産大径材丸太の強度から建築部材の強度を予測する技術の開発	〃
〃	白田・和多田・古川	山地災害リスクを低減する技術の開発	〃
〃	渡邊・茂木・久田	優良苗の安定供給と下刈りの省力化による一貫作業システム体系の開発	〃
〃	土肥・田中	スギ正角4丁取りと小曲がり原木からの正角2丁取りの商品開発	〃
〃	茂木・渡邊	成長に優れた苗木を活用した施業モデルの開発	〃
〃	白田・和多田	樹木根系の分布特性の多様性を考慮した防災林配置技術の開発	〃
〃	白田・和多田・古川	AIによる効率的危険斜面抽出及び林地崩壊予測システムの開発	〃
〃	片桐	スギ・ヒノキ種子害虫チャバネアオカメムシの環境にやさしい省力的防除方法の開発	〃
〃	久田	東アジア酸性雨モニタリングネットワーク 酸性雨モニタリング（土壌・植生）調査	〃
〃	上辻・水谷	特用林産物研修等事業	〃
〃	久田	水源林効果検証モデル事業	〃
〃	大洞・片桐	県営林を活用した長伐期・非皆伐施業の調査研究	〃

[資料] 県森林研究所調べ

(2) 生活技術研究所

発刊年次	研究発表者	試験・研究テーマ	報告書
2019	宮川、藤巻、山口	家庭用ティルト式休息椅子の試作	生活技術研究所研究報告, No. 21, 2019
〃	伊藤、三井、石原	香りでやすらぐ木工製品の開発 -木工品の芳香性向上-	生活技術研究所研究報告, No. 21, 2019
〃	石原、三井、藤巻、森茂	家具用曲げ木の製造現場におけるスマート化 -曲げ木加工における不良原因と対策-	生活技術研究所研究報告, No. 21, 2019
〃	木村、沼澤	木質廃材を用いた天然床下材料の開発 (第1報) -木材の熱伝導率評価-	生活技術研究所研究報告, No. 21, 2019
〃	今西	木質パネルのたわみ制御に関する研究 (第2報) -簡便なたわみ計算手法の提案-	生活技術研究所研究報告, No. 21, 2019
〃	藤巻、山口、宮川	家具製品のカスタマイズ技術に関する研究 -個人の体型に合わせた支持面形状の提案技術-	生活技術研究所研究報告, No. 21, 2019
〃	藤巻、森茂、山口、宮川	家具製品のカスタマイズ技術に関する研究 -人間工学に基づいた家具製品の設計支援ツールの開発 (第2報)	生活技術研究所研究報告, No. 21, 2019
〃	山口、藤巻、仲村	ヒトの感性に基づいた幅はぎ集成材の設計指針の導出 (第1報) -画像解析を用いた柄合わせパターンの分類-	生活技術研究所研究報告, No. 21, 2019
〃	山口、藤巻、日高、吉田	ヒトの感性に基づいた幅はぎ集成材の設計指針の導出 (第2報) -柄の異なる木製天板を評価する用語の調査-	生活技術研究所研究報告, No. 21, 2019
〃	三井、伊藤	日本の伝統的素材を用いた木材の耐久性向上技術の開発 (第2報) -圧縮回復を利用した柿渋の含浸-	生活技術研究所研究報告, No. 21, 2019
〃	森茂、山口、沼澤	レーザ加工機を用いた立体形状切削の研究 (第2報) -形状データを用いた木材切削システム立体的彫刻加工-	生活技術研究所研究報告, No. 21, 2019

[資料] 県生活技術研究所調べ

附2 森林研究所及び森林整備課の試験地・調査地の概況

育種・育苗

単位：面積(ha)

No	試験テーマ	試験地名	所在地	設定年月日	面積	樹種	所有別
1	形質の遺伝様式に関する試験	多交雑 試験	美濃市曾代	48. 4	0.8	スギ	県有地
2	精英樹系統種苗の遺伝特性及び地域環境適応性の検査	検定林 岐阜スギ 1号	郡上市明宝奥住	45. 6	1.5	〃	財産区有林
3	〃	〃 〃 3号	中津川市加子母猪ノ谷	46. 5	1.5	〃	〃
4	〃	〃 〃 5号	揖斐郡揖斐川町日坂	47. 6	1.5	〃	私有林
5	〃	〃 〃 7号	郡上市和良町鹿倉	48. 5	1.5	〃	〃
6	〃	〃 〃 8号	高山市荘川町三谷	49. 3	1.5	〃	共有林
7	〃	〃 〃 10号	飛騨市河合町二ツ屋	49. 6	1.5	〃	私有林
8	〃	〃 〃 11号	高山市上宝町双六	〃	1.5	〃	〃
9	〃	〃 岐阜クロマツ 2号	多治見市月見町	49. 6	1.5	クロマツ	私有地
10	〃	〃 〃 3号	土岐市泉町北山	50. 5	1.5	〃	市有地
11	〃	〃 岐阜スギ 13号	下呂市萩原町山之口	〃	1.5	スギ	財産区有林
12	〃	〃 〃 14号	恵那市串原南山	〃	1.5	〃	私有林
13	〃	〃 〃 15号	郡上市八幡町那比	51. 3	1.5	〃	〃
14	〃	〃 岐阜アカマツ 5号	高山市国府町宮地	50.11	1.5	アカマツ	〃
15	〃	〃 岐阜ヒノキ 1号	美濃市上河和南ヶ洞	51. 4	1.3	ヒノキ	〃
16	〃	〃 〃 2号	高山市朝日町甲	51. 5	1.7	〃	市有林
17	〃	〃 岐阜スギ 16号	本巣市根尾能郷	51. 6	1.5	スギ	私有林
18	〃	〃 〃 18号	下呂市小坂町落合	51. 4	1.5	〃	私有林
19	〃	〃 岐阜ヒノキ 3号	加茂郡八百津町八百津	52. 3	1.5	ヒノキ	〃
20	〃	〃 岐阜スギ 21号	高山市清見町牧ヶ洞	52. 5	1.5	スギ	〃
21	〃	〃 岐阜ヒノキ 4号	下呂市金山町岩瀬	52.11	1.5	ヒノキ	〃
22	〃	〃 〃 5号	高山市国府町宮地	〃	1.5	〃	〃
23	〃	〃 〃 6号	揖斐郡揖斐川町西津汲	53. 5	1.5	〃	町有林
24	〃	〃 〃 7号	本巣市法林寺	53. 4	1.3	〃	私有林
25	〃	〃 岐阜ヒノキ 8号	郡上市和良町鹿倉	53. 5	1.5	〃	財産区有林
26	〃	〃 〃 9号	恵那市山岡町下手向	〃	1.5	〃	市有林

育種・育苗（続き）

単位：面積(ha)

No	試験テーマ	試験地名	所在地	設定年月日	面積	樹種	所有別
27	精英樹系統種苗の遺伝特性及び地域環境適応性の検査	検定林 岐阜ヒノキ 10号	中津川市福岡	53. 5	1.5	ヒノキ	財産区有林
28	〃	〃 〃 11号	高山市清見町牧ヶ洞	53. 6	1.7	〃	私有林
29	〃	〃 〃 12号	山県市長滝	54. 5	1.5	〃	〃
30	〃	〃 〃 13号	揖斐郡揖斐川町上野	55. 5	1.5	〃	公社有林
31	〃	〃 〃 14号	郡上市美並町大原	〃	1.5	〃	財産区有林
32	〃	〃 〃 15号	恵那市上矢作町乙ヶ沢	55. 4	1.5	〃	市有林
33	〃	〃 〃 16号	恵那市東野花無山	〃	1.5	〃	私有林
34	〃	〃 〃 17号	下呂市火打	55. 5	1.5	〃	公社有林
35	〃	〃 〃 18号	高山市一之宮町梨ノ木平	〃	1.5	〃	市有林
36	〃	〃 岐阜スギ 22号	揖斐郡揖斐川町坂内新穂	56. 7	1.5	スギ	〃
37	気象害抵抗性系統種苗の遺伝的特性及び地域の環境適応性の検定	〃 耐凍岐阜ヒノキ 1号	下呂市小坂町落合	61. 6	1.0	ヒノキ	市有林
38	〃	〃 耐雪岐阜スギ 1号	郡上市白鳥町二日町	62. 6	1.0	スギ	私有林
39	マツノザイセンチュウ抵抗性個体選抜試験	抵抗性個体現地適応化試験	各務原市須衛町	63.12	0.2	アカマツ クロマツ	財産区有地
40	気象害抵抗性系統種苗の遺伝的特性及び地域の環境適応性の検定	検定林耐凍岐阜ヒノキ 3号	中津川市加子母南桑原	63. 5	1.0	ヒノキ	私有林
41	〃	〃 〃 4号	大垣市上石津町奥	H1. 5	1.0	〃	財産区有林
42	〃	〃 耐雪岐阜スギ 2号	飛騨市宮川町種蔵	H2. 5	1.0	スギ	共有林
43	〃	〃 〃 3号	本巣市根尾越波	H3. 5	1.0	〃	公社有林
44	〃	〃 耐凍岐阜スギ 1号	飛騨市宮川町森安	H4. 6	1.0	〃	共有林
45	〃	〃 〃 2号	揖斐郡揖斐川町戸入	H5.11	1.0	〃	町有林

育 林

単位：面積(ha)

No	試験テーマ	試験地名	所在地	設定年月日	面積	樹種	所有別
1	下呂実験林造成試験	スギ本数管理比較実験林	下呂市小川	39. 7	0.30	スギ	財産区有林
2	〃	育林技術比較実験林	〃	39. 4	0.12	〃	〃
3	〃	スギ品種適地域性実験林	〃	39. 3	0.98	〃	〃
4	加工原木林育成技術試験 他	森林文化アカデミー演習林	美濃市曾代	46. 3	33.15	ケヤキ イエンゾウ他	県有林
5	間伐方法による複層林誘導試験	複層林誘導試験地	中津川市福岡二ツ森	58. 8	2.00	スギ	市有林
6	広葉樹の育成に関する総合試験	荘川広葉樹総合試験林	高山市荘川町六厩	59. 4	13.07	ミズナラ コナラ他	〃
7	広葉樹間伐試験	広葉樹間伐試験地	郡上市大和町内ヶ谷	59. 6	0.35	広葉樹 ミズキ	公社有林
8	スギ林の形質と経済性試験	スギ直径階分布試験	〃 大和町古道	61.10	0.13	スギ	市有林
9	スギ・ヒノキの長伐期施業	長伐期試験地	美濃市洲原	H1. 7	0.22	ヒノキ スギ	会社有林
10	スギ・ヒノキの長伐期施業	長伐期試験地	郡上市美並町高砂	H1.12	0.14	ヒノキ	財産区有林
11	〃	〃	〃 八幡町川戸洞	H4. 3	0.11	スギ	私有林
12	ケヤキの天然更新試験	ケヤキの天然更新試験地	揖斐郡揖斐川町西横山	H1. 7	0.15	ケヤキ	県有林
13	〃	〃	関市板取川浦	H1. 6	1.00	〃	私有林
14	広葉樹林の密度管理に関する研究	広葉樹二次林の除・間伐試験地	高山市清見町巢野俣	H8. 7	0.25	ミズナラ他	〃
15	間伐による水循環の変化の長期間モニタリング調査	水源林効果検証モデル事業地	加茂郡白川町佐見	H26.10	10.1	ヒノキ	県有林
16	県営林を活用した長伐期・非皆伐施業の調査研究	列状間伐による更新試験地	養老郡養老町養老公園	H27.5	0.06	ヒノキ	県有林
17	低コストで手間のかからないニホンジカ採食防止技術の開発	食害防止試験地	郡上市大和町大間見	H28.6	0.55	スギ	私有林
18	〃	〃	多治見市富士見町	H30.3	0.25	ヒノキ	財産区有林

特用林産

単位：面積(ha)

No	試験テーマ	試験地名	所在地	設定年月日	面積	樹種	所有別
1	高級菌根性きのこ栽培技術の開発	菌根性きのこ試験地	美濃加茂市三和町	H28.2	0.04	クヌギ	私有林
2	〃	〃	可児市川合	H29.3	0.02	クヌギ	県有林
3	〃	〃	関市富之保	H29.6	0.03	コナラ	私有林
4	〃	〃	〃	H29.7	0.04	コナラ	私有林

薬木・薬草展示林

単位：面積(ha)

No	試験テーマ	試験地名	所在地	設定年月日	面積	樹種	所有別
1	希少有用植物の増殖と林床栽培に関する研究	薬木・薬草展示林	下呂市萩原町四美	H16. 6	0.34	ヒノキ	県有地
2	植物ポリフェノール等の健康増進成分に関する研究	〃	〃	〃	〃	〃	〃
3	地域特産サンショウの優良苗の安定的生産管理技術に関する研究	〃	〃	〃	〃	〃	〃
4	希少有用植物の増殖と林床栽培に関する研究	〃	〃 羽根	〃	0.18	スギ ヒノキ	私有林

森林モニタリング

単位：面積(ha)

No	試験テーマ	試験地名	所在地	設定年月日	面積	樹種	所有別
1	酸性雨等森林被害モニタリング事業	酸性雨等森林被害モニタリング事業試験地	揖斐郡揖斐川町瑞岩寺	H2. 6	0.1	スギ ヒノキ	会社有林
2	〃	〃	美濃市古城山	H2. 5	0.1	ヒノキ	県有地
3	〃	〃	郡上市美並町高砂	H2. 5	0.1	ヒノキ	会社有林
4	〃	〃	加茂郡東白川村神土	H2. 6	0.1	ヒノキ	私有林
5	〃	〃	飛騨市神岡町寺林	H2. 5	0.1	スギ	市有林
6	〃	〃	高山市清見町夏廬	H2. 6	0.1	カラマツ	市有林
7	〃	〃	下呂市下呂町小川	H2. 6	0.1	ヒノキ	県森連有林
8	〃	〃	揖斐郡揖斐川町藤橋東横山	H3. 5	0.1	スギ	県有林
9	〃	〃	郡上市和良町鹿倉	H3. 6	0.1	〃	財産区有林
10	〃	〃	関市小屋名	H3. 6	0.1	ヒノキ	県有地
11	〃	〃	大野郡白川村保木脇	H3. 6	0.1	スギ	村有林
12	〃	〃	高山市朝日町青屋	H3. 6	0.1	ヒノキ	国有林
13	〃	〃	山県市伊自良長滝	H4. 6	0.1	スギ等	会社有林
14	〃	〃	本巢市根尾大河原	H4. 6	0.1	ブナ等	国有林
15	〃	〃	瑞浪市日吉町	H4. 6	0.1	ヒノキ	財産区有林
16	〃	〃	飛騨市古川町蛙畑	H4. 6	0.1	スギ	市有林
17	〃	〃	高山市荘川町岩瀬	H4. 6	0.1	コナラ	会社有林
18	〃	〃	関市武儀町中之保	H5. 6	0.1	ヒノキ	財産区有林
19	〃	〃	恵那市東野保古山	H5. 6	0.1	ヒノキ	生産森林組合有林
20	〃	〃	郡上市大和町古道	H5. 6	0.1	スギ・ヒノキ	市有林
21	〃	〃	下呂市萩原町四美	H5. 6	0.1	ヒノキ	市有林
22	〃	〃	高山市丹生川町大沼	H5. 6	0.1	スギ	市有林
23	〃	〃	海津市南濃町駒野奥条入会	H6. 6	0.1	ヒノキ	財産区有林
24	〃	〃	揖斐郡揖斐川町藤橋門入	H6. 6	0.1	スギ	会社有林
25	〃	〃	下呂市小坂町赤沼田	H6. 6	0.1	ヒノキ	市有林
26	衰退森林健全化技術対策事業	衰退森林健全化技術対策事業試験地	美濃市古城山	H4. 12	0.32	ヒノキ	県有地

附3 森林・林業関係当初予算（一般会計）

単位：百万円

区分	合計	造林等森林整備費	治山費	自然保護費	林道費	林業生産流通対策費	森林組合等担い手対策費	試験研究及び普及指導等費	災害復旧費	その他
昭34	652	173	194	2	125	31	5	17	13	92
35	831	168	285	2	142	23	6	19	78	107
36	947	192	366	3	170	30	6	15	117	49
37	1,138	234	470	3	212	32	10	17	103	56
38	1,182	266	502	3	233	35	13	20	64	45
39	1,551	337	592	20	285	33	13	18	46	206
40	1,593	341	590	15	290	53	16	15	25	248
41	1,880	407	608	20	286	122	16	17	127	277
42	1,964	432	649	10	284	184	11	21	75	298
43	2,337	541	815	10	371	194	12	18	44	332
44	3,024	651	979	13	638	195	12	103	57	376
45	3,632	742	1,233	14	774	214	14	118	56	467
46	4,078	861	1,507	15	762	254	21	48	58	553
47	5,028	1,131	1,934	18	888	294	23	52	116	572
48	6,354	1,513	2,433	0	984	340	123	60	256	645
49	6,800	1,948	2,380	33	982	399	124	65	150	719
50	6,724	1,910	2,097	46	873	450	126	75	191	958
51	8,882	2,381	3,067	61	1,110	539	143	77	333	1,171
52	10,895	2,751	4,217	56	1,111	650	167	123	713	1,108
53	13,966	3,144	5,507	57	2,451	938	247	104	211	1,306
54	16,139	3,757	6,195	63	3,141	1,095	276	96	60	1,455
55	18,044	4,382	6,588	72	3,306	1,224	147	103	251	1,972
56	18,270	4,272	6,674	80	3,387	1,155	141	111	262	2,189
57	18,494	4,310	6,844	84	3,542	908	175	136	210	2,285
58	19,486	4,306	7,299	217	3,757	881	154	128	275	2,469
59	19,827	4,374	7,544	225	3,780	959	172	127	155	2,490
60	20,528	4,418	7,601	241	3,866	1,079	177	148	353	2,646
61	21,780	4,698	8,090	494	4,141	1,017	193	216	199	2,733
62	22,343	4,658	8,886	282	4,035	1,031	270	199	171	2,810
63	24,681	4,930	10,524	258	4,823	940	141	147	125	2,793
平元	25,550	5,125	10,717	232	5,208	1,092	100	135	121	2,822
2	26,281	5,151	11,682	345	4,620	1,047	104	163	331	2,839
3	26,870	5,046	11,440	339	5,106	1,043	131	164	647	2,954
4	27,319	5,032	11,878	376	5,406	1,117	132	188	238	2,951
5	31,440	5,340	12,276	375	6,658	1,552	1,936	217	96	2,992
6	32,069	5,376	12,900	465	7,541	1,157	1,062	189	115	3,263
7	34,928	5,552	13,507	737	9,922	1,000	622	205	155	3,229
8	37,802	5,477	13,891	827	12,675	898	492	149	75	3,317
9	40,065	5,684	13,949	998	14,207	1,243	474	144	75	3,291
10	36,988	5,416	12,928	746	13,222	1,075	177	128	86	3,210
11	35,909	5,213	12,427	657	12,475	877	169	129	208	3,754
12	34,830	5,171	13,598	516	10,694	614	163	116	546	3,411
13	36,008	5,762	14,650	491	10,941	918	134	98	480	2,534
14	30,658	4,185	12,028	465	9,212	1,317	106	63	88	3,193
15	27,191	3,716	11,372	437	7,579	930	66	54	234	2,802
16	24,172	3,656	8,917	717	6,893	817	62	50	75	2,985
17	18,773	2,986	6,013	711	5,138	704	46	60	253	2,862
18	22,116	3,851	7,540	774	5,868	927	55	50	50	3,002
19	20,499	3,870	7,227	214	5,602	557	50	39	126	2,813

単位：百万円

区分	合計	林業総務費	林業振興費	県産材流通対策費	林道費	治山費	森林整備費	直轄事業負担金	森林研究費	林業用施設災害復旧費	治山施設災害復旧費	自然保護関連費
平19	20,499	1,599	212	1,231	5,602	7,102	4,272	125	24	101	25	205
20	19,923	1,616	214	1,111	5,290	6,811	4,457	125	25	43	25	205
21	22,464	1,592	186	4,873	4,591	6,565	4,165	125	30	119	25	193
22	17,541	2,391	195	2,814	3,463	5,044	3,290	102	32	41	25	144
23	16,895	2,223	205	1,887	3,235	5,370	3,551	102	30	83	25	184
24	18,665	2,200	1,215	1,775	2,670	5,936	4,310	102	24	113	25	295
25	26,150	2,369	1,654	3,914	3,592	9,435	4,520	163	24	165	25	290
26	20,068	2,378	1,878	2,806	2,933	5,616	3,923	102	79	57	25	271
27	20,605	2,360	2,307	1,387	3,205	6,253	4,485	102	109	135	25	237
28	20,492	2,291	1,864	1,564	2,706	5,924	5,625	102	44	50	25	297
29	19,188	2,320	2,019	1,580	2,605	5,773	4,208	102	45	263	25	248
30	21,040	2,418	2,036	1,966	2,571	5,742	5,424	102	101	202	25	453
令元	22,398	2,358	2,575	1,670	2,732	6,578	5,210	102	57	518	294	304

[注]平成19年度から、総合財務会計システムの導入による事業別執行への対応のため内容区分を変更している。
 自然保護関連費は自然保護員設置費、自然環境保全対策費、自然公園費、鳥獣保護費を合わせたものである。

附4 林政年表（5-1）

年度	事 項
昭和	
20	★農林省復活。県単治山事業はじまる。林地利用試験地（関市）を林産指導所と改称。★森林資源造成法交付。
21	★森林資源造成法による証券造林はじまる。★第1次治山事業計画樹立。
22	★国有林野事業特別会計法公布（国の林政統一される）。★地方自治法公布（財産区の創設）。県林産物検定所を廃止し、地方事務所に統合。しいたけ種菌「岐阜改良1号」を県林産指導所が開発。
23	★保安林整備5ヵ年計画策定。治山4ヵ年計画スタート。★証券造林廃止。松くい虫・クリタマバチ大発生（23～26年県下でも、恵那・岐阜地方に発生し、漸次蔓延）。
24	岐阜県山林協会設立。★林野庁新設。★臨時物資需給法廃止（それに伴い、県営木材検査廃止）。★経済復興5ヵ年計画にそって造林5ヵ年計画ならびに第1次治山5ヵ年計画策定。★水源林造成事業はじまる。朝日村青屋部分林設定（岐阜大学設立記念）。
25	★森林病虫害等防除法公布。国土緑化岐阜県推進委員会発足。木炭格付条例制定。林業技術普及事業はじまる。
26	★失業対策林道事業はじまる。★農林漁業資金融通法公布（融資造林・融資林道はじまる）。県山林事務局を設置し、林政・治山・林産の3課を置く。★森林法公布（第1期森林計画制度はじまる）。★農林漁業団体再建整備法公布（森林組合改組・設立はじまる）。造林事業10ヵ年計画（27～36年）策定。第1次治山10ヵ年計画（26～35年）策定。「岐阜県の林業」創刊。岐阜県森林審議会設置。
27	県森林組合連合会改組発足。★森林火災国営保険法の一部改正。★せき悪林地改良事業はじまる。民有林保全計画（29～38年）策定。全国山林復興大会、岐阜市で開催。県営種子採取事業はじまる。★農林漁業金融公庫法公布。
28	★全林野労働組合結成。岐阜県木炭協会設立。★民有林保全計画第1期計画（28～30年）策定。林道網計画策定。★林業技術普及事業を林業改良普及事業と改める。★冷害林道～救農林道事業はじまる。★町村合併促進法公布により公有林野は大激動を受けた。木材業者等登録条例公布。
29	県林産指導所を廃止し、岐阜県林業試験場設立（後、高山市へ移転）。★保安林整備臨時措置法公布。県立公園条例制定。
30	★砂防法制定。公有林野緑化県行造林条例制定。町村合併促進県単林道及び小団地林道事業はじまる。適地適木調査事業はじまる。保育コンクールはじまる。
31	岐阜県事務所等設置条例公布。山林事業所設置。★林業技術普及員と林業経営指導員（27年設置）が統合され、林業専門技術員及び林業技術員を置く。
32	★自然公園法制定。★森林法の一部改正（森林計画制度改正）。県山林事務局が林務部に昇格。★林業技術員を林業改良指導員と改称。第2期森林計画制度及び第1期公有林経営計画制度はじまる。全国緑化大会及び植樹行事、谷汲村で開催。★民有林造林長期計画樹立。林木育種事業はじまる。新農村林道事業はじまる（37年度まで）。樹苗需給調整委員会設置。岐阜県山林会館竣工。
33	★地すべり等防止法公布。★分収造林特別措置法公布。岐阜県林業改良普及指導員資格試験条例制定。精英樹による県英採種・採種圃の造成はじまる。岐阜県林業経営協議会設置。林業試験研究推進協議会設置。第1次森林組合振興3ヵ年計画はじまる。7.26飛騨地方に水害。
34	県民の山造成事業はじまる。特殊緊急治山及び県単災害復旧事業施行。のうさぎ捕獲奨励事業はじまる。キジの人工養殖はじまる。伊勢湾台風により県全域が被災。中濃に松くい虫大発生（34～36年）。県森連岐阜林産物共販所開設。
35	★治山治水緊急措置法公布。治山事業10ヵ年計画（35～44年）策定。★保安林改良事業はじまる。★林道改良事業はじまる。台風11・12号により中濃が被災。県森連飛騨・東濃林産物共販所開設。第2次森林組合振興3ヵ年計画決定。★白ろう病の発端が見うけられる。木炭・薪の減産。
36	★農林漁業金融公庫法の一部改正（林経資金追加）。★森林国営保険法の一部改正（気象災追加）。新県木連設立。★森林開発公団分収造林はじまる。特殊緊急治山事業実施。★山村振興林道事業はじまる。林地肥培コンクールはじまる。林業研究グループの助成事業はじまる。山村中堅青年育成研修はじまる。36.6梅雨前線豪雨により西濃・中濃が被災。第2室戸台風により県全域が被災。県下の林業労働災害率上昇。
37	★森林法の一部改正（森林計画制度の改善）。★第3期森林計画制度はじまる。銚子谷林道着工（県下最大の林道）。白山国定公園が国立公園に昇格。二種林業改良指導員（森林保護、特殊林産、林業機械）配置。保安林保護員配置。藤橋村有林及び地上権設定県有林の主伐はじまる。しいたけほだ木にシワタケ・アナタケ被害発生（37～38年）。
38	★森林組合併助成法公布。★林業信用基金法公布。★狩猟法を鳥獣保護及び狩猟に関する法律に改正。移動林業試験場、林業経営コンクールはじまる。★民有林基幹林道新設。
39	★保安林整備臨時措置法の一部改正（整備基幹10ヵ年延長）。★林業基本法公布。★鳥獣保護員設置。★第1次林業構造改善事業発足。飛騨・木曾川国定公園指定。木材業者登録条例改正（木材チップ業者追加）。森林組合拡大強化5ヵ年計画はじまる。全国森林組合大会、岐阜市で開催。岐阜県鳥獣審議会設置。林業構造改善事業促進対策協議会設置。
40	ライチョウを県鳥に指定。★山村振興法公布。治山事業5ヵ年計画（40～44年）策定。新林道網策定。林業構造改善事業はじまる（清見村・八百津町・萩原町）。9.15集中豪雨により揖斐川上流が被災。緑化促進青年隊を岐阜県林業青年研修所に改称。
41	森林企画課設置。一般製材業近代化計画策定。★入会林野近代化法公布。入会林野近代化事業はじまる。峰越連絡林道事業はじまる。いちいを県木に指定。岐阜県林業公社設立（同社による分収造林はじまる）。

〔注〕 ★印の事項は主として全国にわたるものである。

附 4 林政年表（5－2）

年度	事 項
昭和	
42	春季干害により苗畑に被害。特殊林産物生産計画策定。★林道採択基準緩和と補助率アップ。白山スーパー林道着工岐阜県林業の長期構想樹立。この年より、木材移入県になった。
43	★森林法の一部改正（森林施業計画制発足）。8. 17集中豪雨により中濃が被災（飛騨川バス転落事故）。「青年の山」づくりはじまる。県営苗畑整備統合。岐阜県林業センター設立の調査に着手。
44	木曾三川水源造成公社設立（同公社による分収造林はじまる）。林業センター建設着手。
45	谷汲村に「いこいの森」開園。岐阜県林業開発基本計画樹立。林業種苗生産事業者の登録制実施。岐阜県山林種苗共同組合設立。林業青年研修所閉所。林業センター完成。林業試験場を廃止し、林業センター・寒冷地林業試験場を置く。
46	林務部の機構改革、林政・造林・治山林道・経営普及の4課を置き、岐阜県林業短期大学校開校。森林計画コンピュータ化はじまる。飛越山地大規模林業調査対象地域の指定。飛騨産業センター工事着手。林道網調査体系が確立される。林業長期計画・林道整備5ヵ年計画策定。
47	★第2次林業構造改善事業発足。木と生活展開催。土採種規制条例制定。自然保護員設置。森林教室開講。飛越山地大規模林業調査基本計画策定。保全林整備事業はじまる。優良材生産技術体系の指導。県営木炭検査の廃止。林務部を林政部と改称。7. 13集中豪雨東濃南部を襲う。
48	★全国森林計画変更。飛越山地大規模林業調査実施計画策定。保健保安林整備はじまる。造林補助制度の全面改正。岐阜木材流通団地の用地取得・造成工事に着手。東濃実験林設置。特用林産物生産振興対策事業 はじまる。
49	★保安林整備臨時措置法の一部改正（整備期間10ヵ年延長）。岐阜県民「木の国運動」はじまる。育林促進事業はじまる。 ★森林法及び森林組合併助成法の一部改正（林地開発許可制の実施と森林組合の改善関係）。森林組合労務班を愛林隊と改称。西濃実験林設置。★林道賠償責任保険はじまる。森林開発公団岐阜地方建設部発足。
50	★「緑の国勢調査」発表（環境庁）。第1次林業構造改善事業完了。★山村振興法一部改正（有効期間10ヵ年延長）愛林の日・育林強調月間制定。特用林産物生産流通改善事業はじまる。大規模林道高山・大山線起工。岐阜木材流通団地完成。
51	★林業改善資金制度発足。中核林業振興地域特別対策事業はじまる。9. 12豪雨により県下各地が被災。揖斐郡谷汲村で全国育林祭。
52	大規模林道八幡・高山線起工。白山スーパー林道開設。第5次治山事業5ヵ年計画（52～56）策定。検査監制度発足。揖斐川バス事故。岐阜県林業基本計画策定。
53	★森林組合法制定並びに同法制定に伴う森林法の一部改正、森林法施行細則全面改正、森林組合法施行細則公布。土岐市下石橋沢地すべり地区に指定。岐阜県木材振興第10回記念大会（式典、緑と木の住いフェスティバル、木材記念市）開催。関東中部地区第15回林道研究発表大会、下呂町で開催。林道網整備計画策定。
54	★国産材産業振興資金融資制度発足。★森林総合整備事業発足。文化庁、環境庁、林野庁の三庁は、「カモシカの保護及び被害対策について」を発表。岐阜県第三次総合計画第二期実施計画策定。大垣地域モデル定住圏計画策定。
55	★新林業構造改善事業発足。★林業振興地域育成対策事業発足。★振動障害対策巡回指導事業発足。「やすらぎの森」造成事業発足。林業普及指導事業30周年記念大会開催。第24回全苗連大会岐阜市で開催。5.6豪雪により飛騨・奥美濃地方の森林被害甚大。
56	★松くい虫被害対策特別措置法制定。★基幹林業技能者育成確保対策事業発足。★森林組合林産活動強化事業発足。★緑の相談員設置事業発足。間伐促進総合対策事業発足。大規模林道関ヶ原・八幡線政令指定。7. 12梅雨前線豪雨により奥美濃地方森林被害甚大。
57	★松くい虫奨励防除事業。第2期共同水源林造成事業。★木材産業再編整備事業、木材需要拡大総合対策事業及び林産集落振興条件整備事業発足。吉城郡上宝村栃尾大サコ地内を地すべり地区に指定。岐阜県第3次総合計画第3期実施計画策定岐阜県第六次治山事業5ヵ年計画策定。岐阜県林業研究グループ連絡協議会結成20周年記念大会開催。日本木材青壮年団体連合会第27回全国会員岐阜県大会開催。大規模林道関ヶ原・八幡線起工。複層林造成事業開始。
58	★森林法及び分収造林特別措置法の一部改正（市町村森林整備計画、森林整備法人及び分収育林制度の創設）。機構改革により生活環境部廃止。自然保護、自然環境保全行政の林政部移管により自然保護課を設置。林業基本計画（59～72年度）策定。林道網整備計画策定。県営有用広葉樹林造成事業開始（用地取得）。★苗木需給安定基金創設。★土砂崩壊流出防止総合治山事業。★水土保持機能強化総合モデル事業発足。県産材需要拡大総合対策事業発足。★国産材安定供給特別対策事業発足。9. 28災害により東濃地方の森林被害大。
59	★保安林整備臨時措置法の一部改正（特定保安林の創設）。★重要流域保安林総合整備事業・林業地域活性化対策事業及び複層林造成パイロット事業発足。中部山岳国立公園50周年記念式典開催。
60	★国際森林年。★森林・林業、木材産業活力回復5ヵ年計画決定。★特定保安林整備緊急造林事業及び山地災害危険地対策事業発足。国産材供給体制整備事業実施。★第2次林業構造改善事業終了。
61	★松くい虫被害対策特別措置法の一部改正（松林の区分等）。第7次飛騨川地域森林計画の樹立。沿道森林修景パイロット事業実施。産直住宅建設促進事業発足。森林・河川緊急整備税創設岐阜県決起大会開催。中部地区治山林道協会合同連絡協議会開催。
62	★NTTの株式の売却収入の活用による社会資本の整備の促進に関する特別措置法施行。★総合保養地域整備法施行。岐阜県第4次総合計画第2期実施計画（62～65年度）策定。

〔注〕 ★印の事項は主として全国にわたるものである。

附4 林政年表（5-3）

年度	事 項
昭和	
62	沿道森林修景パイロット事業・紅葉狩りツアールート整備推進事業実施。白山スーパー林道二車線化。岐阜県木の国大学開催。
63	ぎふ中部未来博覧会開催・緑と木のむら出展。88 飛騨・高山博（食と緑の博覧会）開催。★緑と水の森林基金創設。福岡町に水土保全機能強化総合モデル事業「水土の森」完成。板取村に「21 世紀の森」開園。上宝村に「飛騨北アルプス自然文化センター」開園。きのこ産地銘柄育成事業創設「飛騨・美濃きのこちゃん」。
平成 元年	国産材供給体制整備事業（東濃地域）完了。林政部5課組織改編（自然環境対策監・森林総合利用係設置）。★みどりの日制定。★9. 7・9. 20 豪雨災害（激甚災害指定。社）木曾三川水源造成公社創立20周年記念大会。複層林整備推進全国シンポジウム開催。福岡町で東濃檜採種園造成工事着工。岐阜県きのこ料理コンクールはじまる。（社）岐阜県緑化推進委員会設立。岐阜県緑の基金創設。第3期 共同水源林造成計画樹立。★美濃中央高原基盤整備事業。★多目的保安林総合整備事業。★ふるさと森林活性化総合対策事業。花街道モデル事業。匠の国・岐阜県伝統建築家認定事業。
2	★特用林産産地化形成総合対策事業。★林業山村活性化林業構造改善事業発足。「岐阜県森林・林業・林産業・山村基本計画」策定。岐阜県林業普及指導事業40周年記念大会。飛越山地大規模林道高山・大山線「双六～瀬戸」区間完成（神岡町～上宝村）。第6次鳥獣保護事業計画により、鳥獣保護区12箇所、特別鳥獣保護区2箇所、休猟区38箇所、銃猟禁止区域9箇所を設定。
3	★森林法の一部改正（森林整備事業計画発足）。★松くい虫被害対策特別措置法の改正及び延長。★森林組合併助成法の改正。第八次治山事業五箇年計画を策定。きのこ王国岐阜推進事業創設。広域基幹林道「白谷～タ谷線」開通。岐阜県行政情報ネットワークによる「狩猟関係事務管理システム」始動。
4	★森林整備事業計画を策定。★3省庁（国土庁・林野庁・自治省）による「森林・山村検討会」が発足。岐阜・鹿児島姉妹県盟約20周年交流事業実施（県林業グループ員鹿児島県を訪問）。県林業グループ連絡協議会30周年記念大会開催（八幡町）。グリーンフロント地域推進モデル計画策定。飛越山地大規模林道関ヶ原・八幡線「八幡区間」完成（八幡町）。
5	★ふるさと林道緊急整備事業。★公的分取林整備促進事業。★「岐阜県森林整備担い手対策基金」の創設。（以上、森林・山村検討会関連施策）。県政の重点・点検項目のひとつに「森林」。『ラブ・グリーン』キャンペーン事業の発足と「岐阜県森林愛護隊」の結成。中国江西省に友好提携五周年記念「友好の森」造成。
6	県林政部の組織改正（森林山村対策課の新設総合再編による自然環境保全課林産振興課の名称変更等大幅な再編整備）。ぎふ森林文化センター竣工。山村アドバイザー「森の交流大使」事業発足。「森の我が家確保事業」の創設。自然歩道サポーター発足。林業センターに「県産材オープンラボラトリー」開所。大規模林道関ヶ原・八幡線「明宝・馬瀬」区間、高山大山線「和佐府」区間の完成。広域森林組合「揖斐郡森林組合」発足。
7	「東濃檜採種園」開園。「グリーンドクター認定事業」の創設。岐阜県産直住宅建設促進協議会による阪神・淡路淡路大震災（H7. 1. 17発生）被災家屋補修ボランティア終了。大規模林道高山・大山線「有峰」区間の完成と「東谷」区間の一部完成。
8	★林野三法の成立（「林業改善資金助成法・林業等振興資金融通暫定措置法の一部改正法」「林業労働力の確保の促進に関する法律」「木材の安定供給の確保に関する特別措置法」）★経営基盤強化林業構造改善事業発足。「せせらぎ溪谷県立自然公園」の指定。岐阜・鹿児島友好の森「薩摩カイコウズの森」開園。岐阜市・板取村で「森林整備協定」締結。第九次治山事業五箇年計画の策定。
9	ふるさと林道「哇畑～彦谷線」猪臥山（いぶしやま）トンネル工事着工。林道としては日本一（4,475m）。産直住宅累計2万戸を達成。岐阜県林業労働力確保支援センター開設。平湯地区における「緑のダイヤモンド計画（中部山岳 国立公園内の総合整備事業）」を実施。岐阜県の名桜樹養成事業により「長寿の桜」苗木の配布開始。広域森林組合「南大野森林組合」発足（県下2番目）。第8次鳥獣保護事業計画の実施。広域基幹林道「白北線」完成。安房トンネルの開通。
10	★「森林法等の一部を改正する法律」の成立。「天生県立自然公園」の指定。ふるさと林道「野志・吉良見線」開通。「エコミュージアム関ヶ原」オープン。「森林科学研究所」開所。★「全国木炭シンポジウム」開催。★「女性森林フォーラム in ぎふ」開催。広域基幹林道「鳥越線」開通。広域森林組合「恵南森林組合」・「南ひだ森林組合」発足。「森林地理情報システム」稼働。
11	★三重県の林家で全国初のFSCの認証取得。本庁組織・機構再編。「御嶽山県立自然公園」の指定。大規模林業圏開発林道「春日・久瀬区間」開通。みどりの健康住宅モデルハウスオープン。広域基幹林道「平成～祖父川線」開通。「奥長良川名水館」竣工。九・一五豪雨災害発生。県内林業関係（治山施設・造林地等）被害額は240億円以上に。生活環境保全林「洗心の森」・「みやまの森」・「せせらぎ街道・四季の郷」開園。広域森林組合「もつす郡森林組合」発足。森林資源モニタリング調査開始。
12	★住宅の品質確保の促進等に関する法律施行。★製材などの農林物資の品質の改善等を目指したJAS法の改正、施行。★地方公共団体等に「環境にやさしい商品」を率先して購入することを義務づけるグリーン購入法成立。岐阜県森林・林業・木材産業活性化大会開催。岐阜県林業普及指導50周年記念大会開催。生活環境保全林「城山さくらの森」・「蘭丸ふるりの森」開園。流木災害監視地域の指定。
13	★林業基本法が37年ぶりに改正され「森林・林業基本法」として成立。★森林法改正。★林業融資制度改正。中部北陸自然歩道完成。広域森林組合「西南濃森林組合」発足。「岐阜県産材」認証制度スタート。高山市で森林組合活性化フォーラム開催。「岐阜県の絶滅のおそれのある野生生物―岐阜県レッドデータブック」作成。ふるさと林道「舟山～牛牧線」開通。広域森林組合「陶都森林組合」発足。岐阜県立森林文化アカデミー開学。

〔注〕 ★印の事項は主として全国にわたるものである。

附4 林政年表（5-4）

年度	事 項
平成	
14	★森林整備地域活動支援交付金制度スタート。平成14年4月5日岐阜市東部及び各務原市で林野火災発生・被災面積410ha。農山村整備局森林関係1課3室に組織改正。「望岳の道」八本原林道が完成。生活環境保全林「和良大月の森」開園。「岐阜県健康キノコ振興会」設立。ふるさと林道「畦畑～彦谷線～飛騨卯の花街道」開通。第57回全国植樹祭の岐阜県開催内定。「山火事跡地緑の再生委員会」発足。平成14年1月の大雪による森林被害の確定・面積約2,560ha 被害額112億3千万円。「飛騨牛記念館」完成。森林基幹道「青ナギ～根山線」完成。「木の香る環境づくり県民運動推進会議」発足。
15	★我が国独自の森林認証制度の創設。ふるさと林道「則光和知線」が完成。「ぎふ山の日(八月八日)」の創設を宣言。「ふるさと沙羅」林道が開通。大規模林業圏開発林道「和良・明宝区間」開通。第57回全国植樹祭岐阜県実行委員会を設立。「岐阜県森林づくり30年構想」策定。
16	広域森林組合「中濃森林組合」「中津川市森林組合」「郡上森林組合」発足。「森の国・木の国県民協働会議」設立。23号台風により飛騨が被災。「第57回全国植樹祭基本計画」策定。
17	★「木づかい運動」の展開。第57回全国植樹祭記念事業「プレ植樹祭」の開催。広域森林組合「岐阜中央森林組合」「飛騨高山森林組合」「飛騨市森林組合」発足。「森林づくり1000人委員会」の開催。生活環境保全林「飛騨古川 朝霧の森」開園。現地機関に先駆け、本庁農林水産局、農山村整備局が林政部に改編。「持続可能な森づくり・国づくりを目指して」をテーマに飛騨高山会議を開催。ふるさと林道「神原～数河線」開通。県有林でFSC森林認証を取得。岐阜県森林づくり基本条例を制定。
18	★第57回全国植樹祭開催。「岐阜県森林づくり基本条例」施行。「岐阜県森林づくり基本計画」策定。広域森林組合「可茂森林組合」発足。生活環境保全林「乙女溪谷の森」・「白雲山やすらぎの森」開園。
19	「岐阜県森林づくり基本計画(平成19～23年度)」開始。県産材の合法性と流通履歴を証明する「岐阜証明材推進制度」創設。主要構造物に「岐阜証明材」を80%以上使用した住宅の建築費用を一部助成する「ぎふの木で家づくり支援事業」開始。5つのモデル団地で「健全で豊かな森林づくりプロジェクト」開始。平成20年1月29日に大手合板製造メーカーと県内の林業関係団体が協議し中津川市内に合板工場立地の協定締結。4つの企業等と森林づくり協定締結。ふるさと林道「阿多粕～西洞」開通。
20	★「オフセット・クレジット(J-VER)制度」の創設。「岐阜県地球温暖化防止基本条例」施行。「岐阜県地球環境の保全のための森林づくり条例」施行。3つのモデル団地で新たに「健全で豊かな森林づくりプロジェクト」開始。4つの企業等と森林づくり協定締結。(株)INAXとの間で「緑と水の子ども会議」推進に関する協定締結。「ひだ林業・建設業森づくり協議会」が設立。
21	★森林・林業再生プランの公表。「岐阜県間伐推進加速化計画」を策定。「岐阜県森林整備加速化・林業再生協議会」を設立。4つのモデル団地で新たに「健全で豊かな森林づくりプロジェクト」開始。「森・川・海ひだみの流域連携協議会」設立。3つの企業等と森林づくり協定締結。アサヒビール(株)と、県、県教育委員会との間で「緑と水の子ども会議」及び木育に取り組む協定締結。森林基幹道「洞～数河線」全線開通。
22	★第30回全国豊かな海づくり大会～ぎふ長良川大会～開催。★「森林・林業の再生に向けた改革の姿」の公表。★「東北地方太平洋沖地震」が発生。★「森林法の一部を改正する法律」が衆議院にて可決。「美濃白川 岐阜車体の森」の協定を締結。岐阜市(岐阜市林業会議)、大野町(大野町北部山麓森林整備まちづくり委員会)、垂井町(垂井町山林懇談会)の3市町で市町村森林管理委員会を設立。岐阜県と中部森林管理局との間で「岐阜県における健全で豊かな森林づくりの推進に関する覚書」を締結。「飛騨高山きつつきの森・荘川」の協定を締結。「森の合板工場」が完成。「ぎふの木づかいCO2固定量認証制度」を創設。「高山市一色・山中地域森林整備推進協定」(「岐阜県における健全で豊かな森林づくりの推進に関する覚書」に基づく協定第1号)を締結。新たに3つのモデル団地で「健全で豊かな森林づくりプロジェクト」開始。
23	★「森林法の一部を改正する法律」が公布。「第57回全国植樹祭5周年記念大会」を下呂市にて開催。「ひだ森林整備協同組合」が設立。「恵みの森づくりコンソーシアム」設立総会を開催。「平和の森・池田」の協定を締結。「清流の国ぎふ森林・環境税」の導入が議決。「森・川・海ひだみの流域シンポジウム」を開催。サントリー「天然水の森 ぎふ東白川」の協定を締結。「東白川村新築地域森林整備推進協定」締結。「中津川市加子母地区森林整備推進協定」締結。「第2期岐阜県森林づくり基本計画」が議決。
24	「第2期岐阜県森林づくり基本計画(平成24～28年度)」開始。清流の国ぎふ森林・環境税を施行。★「森林経営計画制度」開始。環境保全モデル林を美濃市古城山に選定。★「国有林野の有する公益的機能の維持増進を図るための国有林野の管理経営に関する法律等の一部を改正する等の法律」公布。健全で豊かな森林づくりプロジェクト実績発表会を開催。★木材利用ポイント事業を開始。岐阜県水源地域保全条例を制定。
25	岐阜県水源地域保全条例を施行。「ぎふ木育30年ビジョン」策定。恵みの森づくりフォーラム2013開催。ドイツ・バーデン＝ビュルテンベルク州と森林・林業に関する覚書を締結。岐阜木質バイオマス協議会設立総会の開催。★「全国森林計画」閣議決定。第39回全国育樹祭の岐阜県開催・会場の決定。水源地域シンポジウムの開催。★「国有林野の管理経営に関する基本計画」策定。地域展開型森林づくりプロジェクト実績発表会を開催。「下呂市小坂町北東地区森林整備推進協定」締結。「エコピアの森 関」協定締結。「コカ・コーラの森」協定締結。
26	★森林経営計画制度改正(区域計画創設)。★「森林総合監理士」登録・公開制度開始。★国民の祝日「山の日(8月11日)」制定(H28施行)。木質バイオマス発電プラントが竣工(瑞穂市)。環境保全モデル林「可児市我田の森の整備推進に関する協定」締結。第23回緑の少年団全国大会開催。★長野県、広島県等で山地災害が多発。環境保全モデル林「土岐市高山城跡の森」「中津川市加子母福崎の森」選定。「清流の国ぎふ森林・林業戦略会議」開催。「清流の国・森の恵み大賞」表彰式開催。「七宗町上麻生地区森林整備推進協定」締結。住友林業と苗木安定供給体制整備事業に関する事業協定を締結。岐阜県立森林文化アカデミーとドイツ・ロッテンブルク林業大学が「林業分野における教育・人材育成、研究開発に関する連携覚書」締結。「岐阜県森林技術開発・普及コンソーシアム」設立。(株)パローとサントリーグループ2社との「森林・環境保全に向けた包括協定」締結。


〔注〕 ★印の事項は主として全国にわたるものである。

附4 林政年表（5－5）

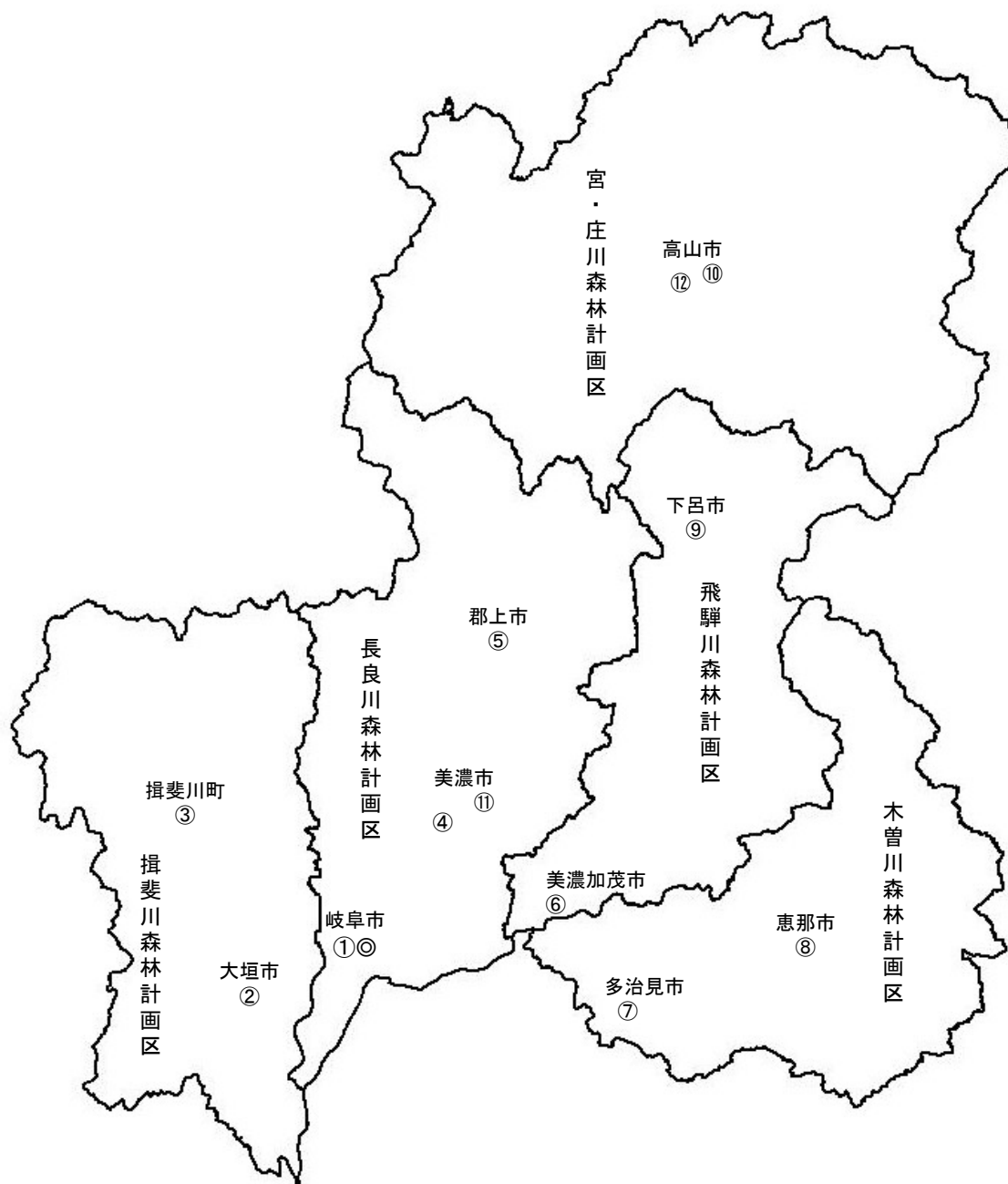
年度	事 項
平成 27	★第39回全国育樹祭開催。★森林・林業・環境機械展示実演会開催。★育林技術交流集会開催。大型製材工場が竣工（郡上市）。次世代型林業架線集材技術者養成用の欧州製タワーヤーダ導入。常設版「ぎふ木育ひろば」設置（県内21箇所）。「OKB森林共和国」協定締結。「楽天の森」協定締結。環境保全モデル林「揖斐川町城台山」選定。「WOODコレクション2016」を開催（東京都内：東京都、長野県、岐阜県共催）。
28	★森林法の一部改正（林地台帳の整備等 平成29年施行）。「第3期岐阜県森林づくり基本計画」が議決。「清流の国ぎふ森林・環境税」の平成34年3月までの期間延長が議決。「100年先の森林づくりシンポジウム」開催。「もみじ彩る川上 未来の森」協定締結。コンテナ苗生産施設「住友林業（株）岐阜樹木育苗センター」竣工。
29	「第3期岐阜県森林づくり基本計画（平成29～33年度）」が開始。「100年の森林づくり計画（森林配置計画）」の策定が全34市町村で着手。「岐阜県地域森林監理士」を5名認定。「日独林業シンポジウム2017」を開催。東京オリ・パラ選手村ビレッジプラザへの木材提供事業協力者に県と6市町村が選定。
30	★「森林経営管理法」が成立（平成31年度施行）。★「平成31年度税制改正の大綱」閣議決定。★「森林環境税及び森林環境譲与税に関する法律」が成立（平成31年度一部施行）。「森のジョブステーションぎふ」を中濃総合庁舎内に開設。中国江西省林業局と林業分野における交流促進の覚書を締結。

〔注〕 ★印の事項は主として全国にわたるものである。

附5 岐阜県森林・林業行政の組織図



[注] 平成31年4月1日現在



岐阜県管内図

※この管内図は、平成31年4月1日現在のもので、統計表の集計区分に一致する。

◎県庁

林政課・恵みの森づくり推進課・県産材流通課・森林整備課・治山課・環境企画課

①岐阜農林事務所

②西濃農林事務所

③揖斐農林事務所

④中濃農林事務所

⑤郡上農林事務所

⑥可茂農林事務所

⑦東濃農林事務所

⑧恵那農林事務所

⑨下呂農林事務所

⑩飛騨農林事務所

⑪森林研究所・森林文化アカデミー

⑫生活技術研究所

岐阜県森林・林業統計書

平成30年度版

—— 令和2年3月 ——

編 集
発 行

岐阜県林政部林政課

〒500-8570 岐阜市藪田南二丁目1番1号

電 話 058-272-1111 (代表)

F A X 058-278-2702

E-mail c11511@pref.gifu.lg.jp

林政課 HP <https://www.pref.gifu.lg.jp/kensei/ken-gaiyo/soshiki-annai/rinsei/rinsei/>