

序

岐阜県の面積は106万2千ヘクタールで、全国7位と広い県土を持つ県です。北部の飛騨地域には、奥穂高岳、槍ヶ岳、御嶽山、乗鞍岳や白山など3千メートル級の山々がそびえ、南部の美濃地域は濃尾平野が広がり、木曽川、長良川、揖斐川の木曽三川に囲まれた海拔ゼロメートルの水郷地帯まで及んでおり、「飛山濃水」の地と呼ばれています。

県土の8割は豊かな森林が占めており、森林率は全国2位です。その豊かな森林は代々の県民によって守り受け継がれており、水源涵養や山地災害の防止、二酸化炭素の吸収による地球温暖化防止、木材生産など多くの機能を発揮し、私たちの生活を支えているかけがえのない存在です。

このかけがえのない財産であり大切な資源である森林を、健全で豊かな姿で次世代に引き継ぐため、本県では、「岐阜県森林づくり基本計画」に基づき各種の森林・林業施策を進めています。

第1期基本計画（平成19～23年度）では「生きた森林づくり」、第2期基本計画（平成24～28年度）では「恵みの森林づくり」、第3期基本計画（平成29～令和3年度）では「100年先の森林づくり」に取り組み、これを継続・強化しつつ、第4期基本計画（令和4～8年度）では、近年、頻発化・激甚化している災害への対応や、世界的な目標であるSDGsの達成、2050年カーボンニュートラルの実現など、社会情勢の変化や新たな時代の潮流を踏まえた、「『清流の国ぎふ』の未来を支える森づくり」を基本方針とし、「森林づくりの推進」、「林業・木材産業の振興」、「森林の新たな価値の創造と山村地域の振興」を柱として施策を進めています。

また、令和6年度には、県内各地の森林空間を利用した様々な体験プログラムが楽しめる「ぎふ森フェス」が開催されるとともに、令和7年度には白川村で「森林サービス産業全国交流会」を開催するなど、森林サービス産業にも取り組んでいます。

この「岐阜県森林・林業統計書」は、本県の森林・林業・木材産業の現状と推移を的確に把握し、適切な施策立案を行うための基礎資料として昭和41年から毎年作成し発行しています。

行政上の基礎資料としてはもとより、企業経営、学術研究など多くの方々に広くご活用いただければ幸甚に存じます。

なお、本書の作成にあたりまして、資料を提供いただきました関係機関のみなさまには、心からお礼を申し上げますとともに、今後とも一層の御理解と御協力を賜りますようお願い申し上げます。

令和8年3月

岐阜県林政部

利用される方々に

1. 本書は、岐阜県内の私有林を主な対象として編集したもので、県関係各部局、県森林研究所、森林文化アカデミー、生活技術研究所、中部森林管理局、東海財務局、およびその他関係機関から収集した資料に基づいています。（ただし本文中の機関名は、資料提供当時の名称による。）
2. 本書は、主として**令和6年（年度・暦年）の資料に基づいて作成したものです。**
また、利便性を図るため既往5ヶ年程度の数値も掲載してあります。
特に注記しない限り、年度は令和7年3月31日現在であり、暦年（年次）は令和6年12月31日現在です。
（1）年度 …………… 4月～翌年3月（会計年度）
（2）暦年 …………… 1月～12月
3. 各統計の単位は、原則として表右肩に示してあります。
4. 数字の単位未満は、原則として四捨五入してあるため、総数と内訳数字の合計が一致しない場合もあります。
5. 表中の符号の用法は、次のとおりです。
「0」 …………… 掲載単位未満
「－」 …………… 該当なし
「…」 …………… 不詳・資料なし
「△」 …………… マイナス
6. 本書の統計資料について、更に詳細な数字を必要とする場合、また疑義のある場合には、関係諸機関または下記まで照会してください。
7. 本書は林政課ホームページでもご覧いただけます。
8. 本書発行後、速報値から確定値への更新等によりデータを修正することがあります。その際は林政課ホームページ上でお知らせします。

岐阜県庁 林政部 林政課 森林計画係

TEL (058)272-1111 (内 4316・4317・4318・4319) 、FAX (058)278-2658

E-mail : c11511@pref.gifu.lg.jp

林政課 HP : <https://www.pref.gifu.lg.jp/soshiki/11511/>

令和6年度
岐阜県森林・林業統計書

目 次

- 序
- 利用される方々に

第1部 岐阜県の森林・林業・林産業の動向

岐阜県の森林・林業・林産業の主要指標	2
森林資源	4
森林整備	7
木材生産・木材需要	8
林産物	9
林業経営・林業金融	10
林業労働・林業機械	11
林道・作業道	12
保安林・治山	13
森林保護・狩猟・自然公園	14
森林・林業関係当初予算	15
森林の有する多面的機能	16

第2部 統計表

1. 人口・土地・所得

(1) 人口	(市 町 村)	18
(2) 土地	(〃)	22
(3) 所得(経済活動別市町村内総生産)	(〃)	26

2. 森林の概況

(1) 所有形態別森林面積	(市 町 村)	28
(2) 所有形態別森林蓄積	(〃)	32
(3) 民有林林種別面積・蓄積	(〃)	36
(4) 林野庁所管国有林(直営林)林種別面積・蓄積	(〃)	40
(5) 林野庁所管国有林(官行造林地)林種別面積・蓄積	(〃)	44
(6) 県営林地の現状	(〃)	46
(7) 民有林森林資源構成表	(県)	50
(8) 民有林人工林年齢別面積	(市 町 村)	52
(9) 民有林人工林年齢別蓄積	(〃)	56
(10) 民有林「在・不在」別現況表	(〃)	60

3. 森林計画

(1) 地域森林計画の編成実績	(森林計画区)	62
(2) 制限林の種類別面積	(〃)	62
(3) 森林経営計画認定事業実績	(現地機関)	62
(4) 機能別森林面積	(森林計画区)	63
(5) 森林空中写真撮影区域		65

4. 造 林

(1) 単層林整備 (人工造林)	(市 町 村)	66
(2) 単層林整備 (保育)	(〃)	68
(3) 複層林整備 (植栽型)	(〃)	70
(4) 複層林整備 (天然更新型)	(〃)	71
(5) 森林作業道等開設実績	(〃)	72
(6) 樹苗需給状況と苗畑面積	(県)	73
(7) 適地適木調査実績	(〃)	73

5. 林業機械

(1) 林業機械保有現況	(現地機関)	74
(2) 高性能林業機械等保有状況	(〃)	74

6. 林 道

(1) 林道現況	(市 町 村)	76
(2) 林道事業実績	(〃)	78
(3) 作業道・林内路網密度	(現地機関)	80
(4) 森林居住環境整備事業等実績	(県)	80
(5) 地域再生計画	(〃)	81
(6) 林道災害被害額	(〃)	81
(7) 林道災害復旧事業実績	(〃)	81

7. 施設整備

(1) 林業・木材産業成長産業化促進対策交付金事業実績	(県)	82
(2) 林業・木材産業循環成長対策交付金事業実績	(〃)	82
(3) 合板・製材・集成材生産性向上・品目転換促進対策 交付金事業実績	(〃)	82
(4) 合板・製材・集成材国際競争力強化・輸出促進対策 交付金事業実績	(〃)	82
(5) 合板・製材・集成材国際競争力強化・花粉削減総合対策 交付金事業実績	(〃)	83
(6) 新型コロナウイルス感染症対応地方創生臨時交付金	(〃)	83
(7) 県産材等生産体制強化施設整備事業実績	(〃)	83
(8) 木質バイオマス利用施設導入促進事業実績	(〃)	83

8. 林業金融

(1) 日本政策金融公庫資金の利用状況 (貸付実績)	(県)	84
(2) 県林業・木材産業改善資金の利用状況 (貸付実績)	(〃)	84
(3) 木材産業等高度化推進資金の利用状況 (年度末貸付残高)	(〃)	84
(4) 農林漁業信用基金出資及び保証状況	(〃)	84

9. 林産物

(1) 素材需給状況	(県)	85
(2) 素材生産量 (用途別・樹種別)	(〃)	85
(3) 製材動態	(〃)	85
(4) 製材用素材の樹種別入荷量	(〃)	85
(5) 木材チップ生産量	(〃)	86

(6) 木材チップ工場数	(県)	86
(7) 木材業者・製材・建築業者・木材加工業者登録者数	(現地機関)	86
(8) 特用林産物生産量	(〃)	87
(9) しいたけ原木伏込・菌床使用実績及び生産者数	(〃)	87
(10) 建て方別・構造別新設住宅着工戸数	(〃)	88
(11) 産直住宅建設団体数及び着工戸数	(〃)	88
(12) 非住宅建築物の木造化及び内装木質化施設数	(〃)	89
10. 森林被害		
(1) 森林被害状況	(県)	90
(2) 森林保険契約と損害てん補実績	(〃)	91
(3) 森林病虫害等防除事業実績	(現地機関)	91
11. 普及・教育		
(1) 普及指導状況(森林文化アカデミー)	(県)	92
(2) 普及指導状況(各普及指導区)	(〃)	92
(3) 林業グループの実績	(現地機関)	92
(4) 林業短期大学校・県立森林文化アカデミー の卒業生数と就職状況	(県)	93
(5) 県立森林文化アカデミー演習林の状況	(〃)	93
(6) 森林づくり活動に取り組む団体数	(現地機関)	93
12. 林業労働力		
(1) 森林技術者	(市町村)	94
13. 森林組合		
(1) 森林組合連合会構成	(県)	96
(2) 森林組合構成	(森林組合)	96
(3) 生産森林組合構成	(県)	98
(4) 森林組合連合会事業内容	(〃)	98
(5) 森林組合事業内容	(〃)	99
(6) 生産森林組合事業内容	(〃)	99
14. 治山事業		
(1) 治山事業実績	(現地機関)	100
(2) 民有林直轄治山事業実績	(県)	102
(3) 治山災害復旧事業実績	(現地機関)	102
(4) 治山施設災害復旧事業実績	(〃)	102
(5) 林地被害	(県)	103
(6) 保安林種別面積	(市町村)	104
15. 林地開発・保安林指定の解除		
(1) 林地開発許可の新規許可状況	(県)	110
(2) 保安林指定の解除状況(民有林)	(〃)	110
16. 自然保護		
(1) 絶滅のおそれのある野生生物種	(県)	111

(2) 自然環境保全地域等の指定状況	(県)	115
(3) 自然環境保全地域・緑地環境保全地域位置図		116
(4) 自然公園における各種行為の手続き (許認可・届出・協議・通知) の状況	(県)	117
(5) 自然環境保全協定の締結状況	(〃)	117

17. 自然公園等

(1) 自然公園の指定状況	(県)	118
(2) 自然公園地域位置図		119
(3) 長距離自然歩道の概要	(県)	120
(4) 自然公園の利用施設の整備状況	(〃)	121
(5) 自然公園の利用者数	(〃)	121
(6) 休養林等の指定状況	(〃)	122

18. 鳥獣保護及び狩猟

(1) 狩猟者登録証交付状況	(現地機関)	123
(2) 狩猟で捕獲された鳥獣	(県)	123
(3) 被害防止目的で捕獲された鳥獣・カモシカ等個体数調整	(〃)	124
(4) 鳥獣保護区等一覧	(〃)	125

19. 水源地域

(1) 指定箇所数・指定面積一覧表	(市町村)	130
(2) 水源地域の指定状況		131

附属資料

附1 森林研究所及び生活技術研究所研究業績		134
附2 森林研究所及び森林経営課の試験地・調査地の概況		137
附3 森林・林業関係当初予算(一般会計)		141
附4 林政年表		142
附5 岐阜県森林・林業行政の組織図		147
附6 岐阜県管内図		148

第 1 部 岐阜県の森林・林業・林産業の動向

岐阜県の森林・林業・林産業の主要指標

※全国との比較

区 分	岐 阜	全 国	単 位	全 国 順 位	調査年など	出典 資料
森 林 の 概 況						
県 土 面 積	1,062	37,798	千 ha	7	令和6年10月1日 注1	①
森 林 面 積	861	25,025	〃	5	令和4年3月31日	②
民有林面積	685	17,368	〃	4	〃	②
国有林面積	176	7,657	〃	11	〃	②
人工林面積	384	10,093	〃	6	〃 (国有林を含む)	②
(同率)	45	40	%	21	〃 (〃)	②
天然林面積	428	13,553	千 ha	7	〃 (〃)	②
(同率)	50	54	%	26	〃 (〃)	②
森 林 蓄 積	188,740	5,560,201	千 m ³	8	〃 (〃)	②
人工林蓄積	121,570	3,545,494	〃	7	〃 (〃)	②
天然林蓄積	67,170	2,013,716	〃	5	〃 (〃)	②
森 林 率	81	66	%	2	〃 (〃) 1位：高知県(84)	②
スギ人工林面積	122	4,411	千 ha	15	〃 (国有林を含む計画対象森林)	②
スギ人工林蓄積	50,724	2,036,076	千 m ³	18	〃 (〃)	②
ヒノキ人工林面積	209	2,569	千 ha	2	〃 (〃) 1位：高知県(216)	②
ヒノキ人工林蓄積	60,680	810,368	千 m ³	2	〃 (〃) 1位：高知県(77,896)	②
林 業						
人 工 造 林 面 積	313	25,325	ha	17	令和5年度	③
林業経営・労働力						
林業産出額(林業生産額)	876	55,600	千万円	20	令和5年	④
うち木材生産	601	32,570	〃	14	〃 注2	④
うちヒノキ	264	5,344	〃	6	〃	④
うちスギ	298	13,137	〃	14	〃	④
林業経営体数	1,584	34,001	経営体	4	令和2年2月1日 注3	⑤
林業就業者数	1,829	64,316	人	10	令和2年10月1日	⑥
森林組合数	19	602	組合	7	令和6年3月31日	⑦
木材生産・産業						
素材生産量	430	19,772	千 m ³	17	令和6年12月31日	⑧
うちヒノキ	174	3,019	〃	5	〃	⑧
うちスギ	228	11,728	〃	14	〃	⑧
素材需要量	435	22,486	〃	15	〃	⑧
製材工場数	154	3,547	工場	1	〃	⑧
特 用 林 産 物						
生しいたけ生産量	1,861	61,959	t	14	令和6年	⑨
ひらたけ生産量	2	4,004	〃	21	〃	⑨
なめこ生産量	518	23,874	〃	10	〃	⑨

区 分	岐 阜	全 国	単 位	全 国 順 位	調査年など	出典 資料
保 安 林						
保安林面積	425	12,288	千 ha	6	令和6年3月31日	③
うち私有保安林	252	5,367	〃	2	〃	③
林 道						
私有林既設林道延長	4,536	94,620	km	3	令和6年3月31日 注4	⑩
私有林既設林道密度	6.6	5.5	m/ha	15	〃 〃	⑩
自 然 公 園						
自然公園面積	195	5,754	千 ha	5	令和7年3月31日	⑪
(同率)	18.4	15.2	%	17	〃	⑪
県立公園面積	122	1,915	千 ha	3	〃	⑪
(同率)	11.5	5.1	%	6	〃	⑪

[出典資料]

- ① 国土地理院「令和6年全国都道府県市区町村別面積調」（令和6年10月1日時点）
- ② 林野庁計画課「森林資源の現況」（令和4年3月31日現在）
- ③ 林野庁「森林・林業統計要覧（2025）」
- ④ 農林水産省統計部「令和5年林業産出額」
- ⑤ 農林水産省統計部「2020年農林業センサス」（令和2年2月1日）
- ⑥ 総務省統計局「令和2年国勢調査結果」
- ⑦ 林野庁経営課「森林組合統計（令和5年度）」
- ⑧ 「令和6年木材統計」（農林水産省）（第1報）
- ⑨ 林野庁「特用林産基礎資料（令和6年）」
- ⑩ 県森林経営課調べ（全国の数値は宮崎県提供資料）
- ⑪ 環境省自然環境局「自然保護各種データ一覧」（令和7年3月31日現在）

[注] 全国の数値がわかる資料、年度に基づいているため、本文中の数値とは一致しない場合がある。
生産林業所得については、平成27年から全国値のみの推計となったため、削除した。

注1 県土面積は、境界未定地域の面積を含む。

注2 平成28年林業産出額より、木材生産の全国値には「輸出丸太」及び「燃料用チップ素材」の産出額を含む。

注3 2005年農林業センサスより、世帯に着目した調査から経営に着目した調査体系となり、林家を含む「林業経営体」単位の調査に改正された。

林業経営体とは、次の規定のいずれかに該当する事業を行う者

- ・権原に基づいて育林又は伐採（立木竹のみを譲り受けてする伐採を除く。）を行うことができる山林（以下「保有山林」という。）の面積が3ha以上の規模の林業（調査実施年を計画期間に含む「森林経営計画」を策定している者又は調査期日前5年間に継続して林業を行い、育林若しくは伐採を実施した者に限る。）
- ・委託を受けて行う育林若しくは素材生産又は立木を購入して行う素材生産の事業（ただし、素材生産については、調査期日前1年間に200㎡以上の素材を生産した者に限る。）

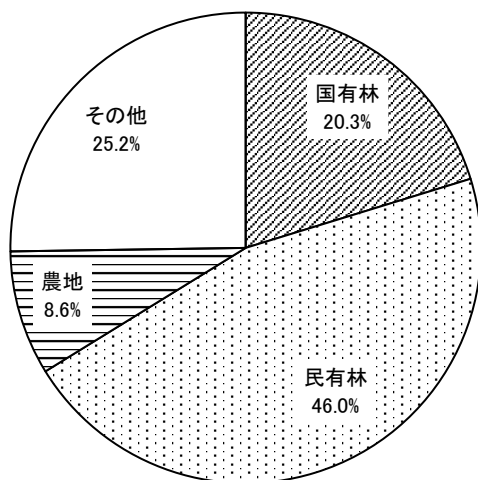
注4 林道延長、林道密度は、林道のうち自動車道（軽車道含む）の延長、密度を用いた。

※以下のグラフ等は、特に表示のない限り、「第2部 統計表」に基づくものである。

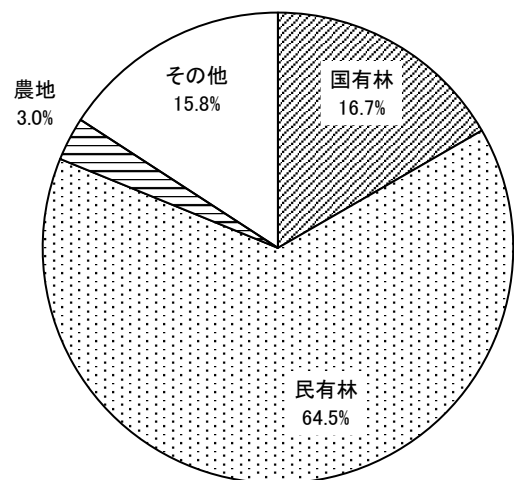
森林資源

- 令和6年度の岐阜県の森林面積は、862千haであり、森林率は81.2%である。令和3年度の森林面積は全国第5位、また森林率は全国第2位となっている。
- 森林の内訳をみると、国有林が177千ha（県土に占める割合：16.7%、森林に占める割合：20.6%）、民有林が685千ha（同64.5%、79.4%）となっている。全国に比べ民有林の割合が高く、民有林面積は令和3年度で全国第4位である。
- 森林蓄積は年々増加しており、令和6年度の国有林を含めた蓄積は193,873千m³、民有林蓄積は162,558千m³となった。

地目別土地面積割合（全国）



地目別土地面積割合（岐阜県）



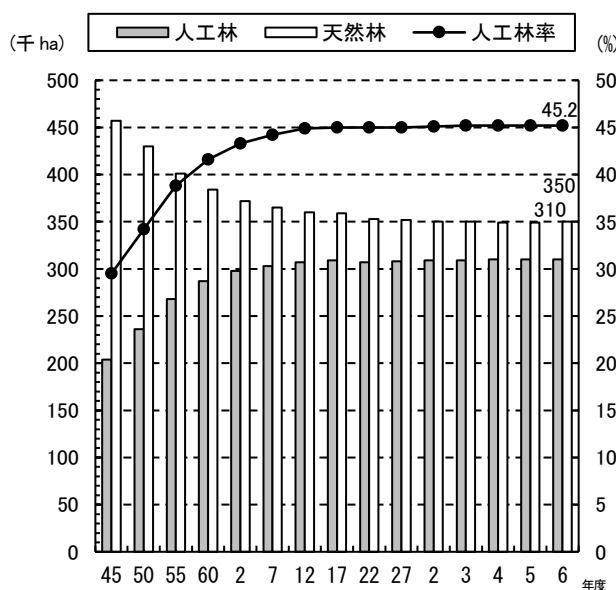
森林面積:25,025千ha(令和3年度)

森林面積:862千ha(令和6年度)

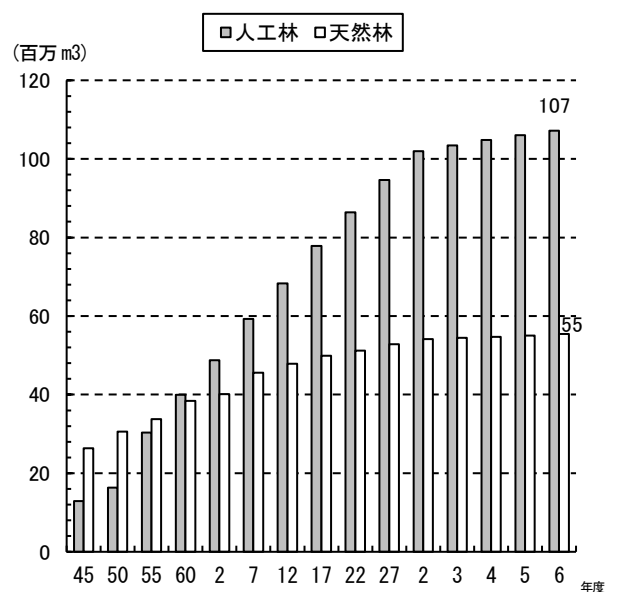
※その他は調整数字

資料:林野庁「森林資源の現況(令和4年3月31日現在)」、農林水産省「農林業センサス」

民有林森林面積の推移

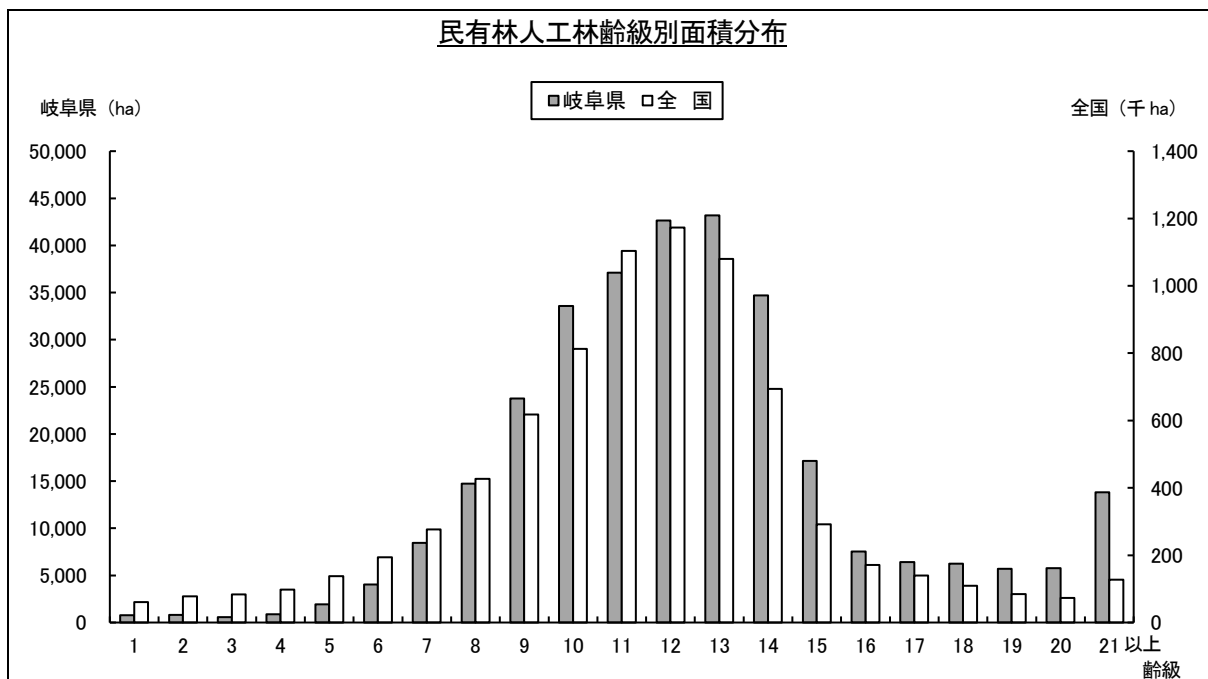


民有林森林蓄積の推移

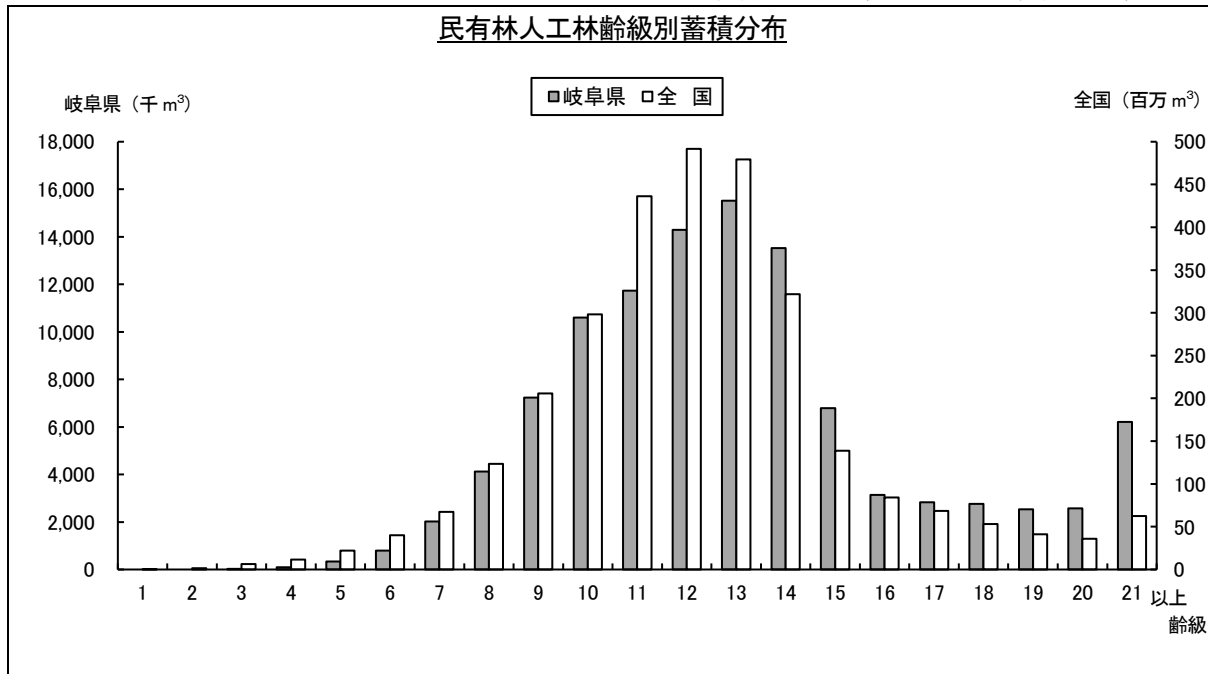


- ・令和6年度の民有林人工林面積は310千ha、蓄積は年々増加しており107,155千m³となった。
- ・民有林人工林面積は、10～14 齢級の森林が61.7%となっている。
- ・一方、5 齢級以下の森林は1.6%となっており、今後、齢級構成の平準化を図る必要がある。

民有林人工林面積 全国：7,834千ha 岐阜県：309,822ha

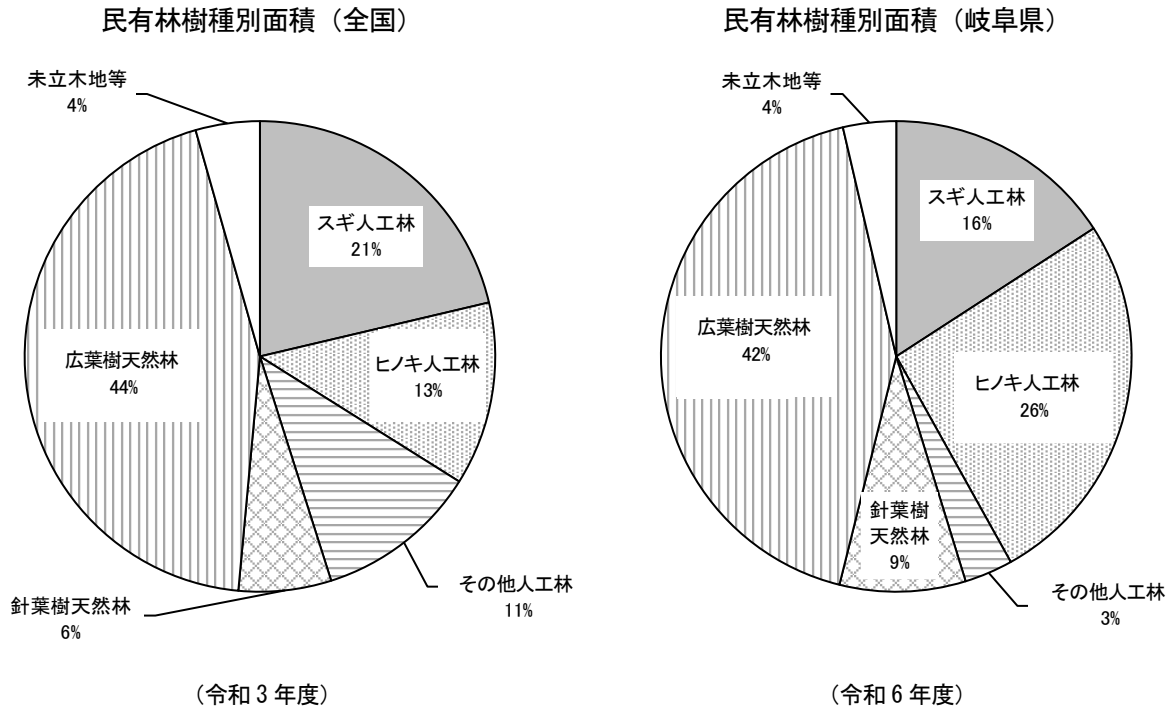


民有林人工林蓄積 全国：2,990百万m³ 岐阜県：107,155千m³

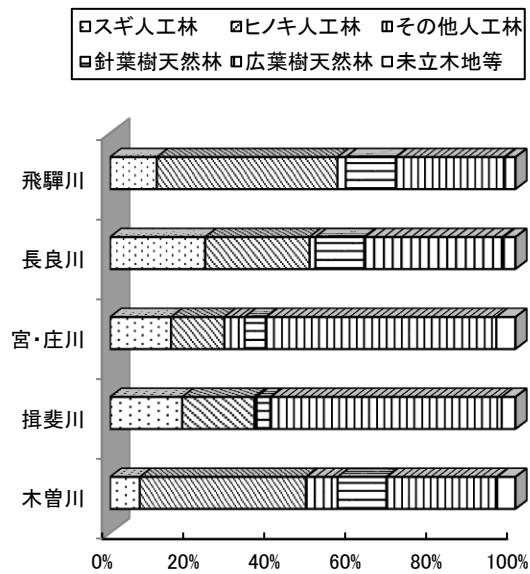


(注) 全国数値については、林野庁「森林資源の現況(令和4年3月31日現在)」による。

- ・ 民有林の樹種別面積をみると、人工林ヒノキの割合が全国数値に比べ高い。令和3年度のヒノキ人工林面積・蓄積とも、高知県に次いで第2位である（ヒノキ人工林面積：209千ha、同蓄積：60,680千m³）。
- ・ 森林計画区単位でみると、木曾川・長良川・飛驒川計画区ではヒノキ人工林、揖斐川・宮・庄川計画区では広葉樹天然林の割合が高いのが特徴である。
- ・ 森林所有者の在・不在別現況では、在の割合は体数で67.5%（115,412体）、面積で64.3%（440,625ha）である。



(注) 全国数値については、林野庁「森林資源の現況（令和4年3月31日現在）」による。



在・不在別現況

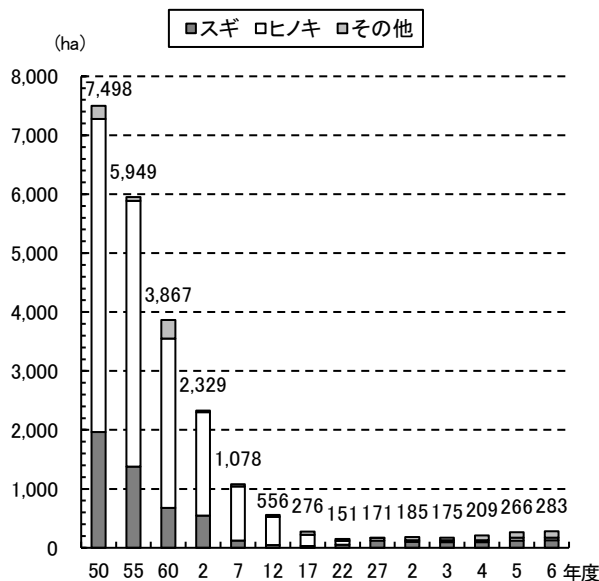
区分	在	不在	不明	合計
体数 (体)	115,412	55,540	36	170,988
割合 (%)	67.5%	32.5%	0.0%	
面積 (ha)	440,625	235,909	8,343	684,877
割合 (%)	64.3%	34.4%	1.2%	

市町村（34市町村）を単位とし、森林所有者の住所と所有森林の所在地が同一市町村である場合は、「在」とし、異なる場合は「不在」としている。

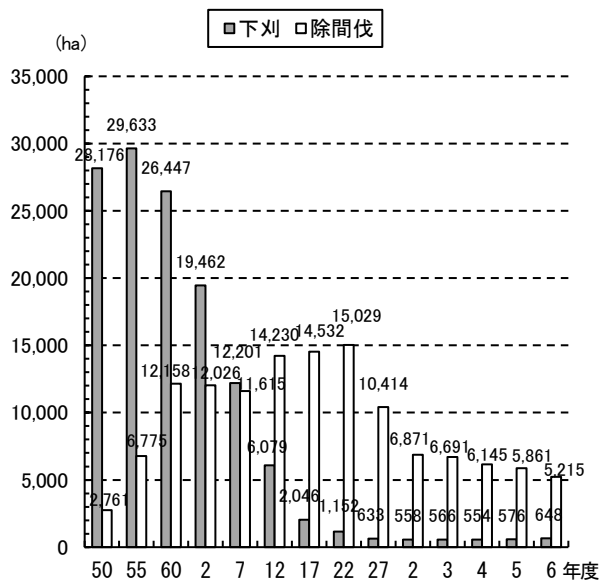
森林整備

- ・令和6年度の単層林造林面積は283ha(対前年比106.4%)となった。うち126haがスギであり、全造林面積の44.5%を占め、平成23年度以降ヒノキを上回っている。
- ・下刈面積は、令和6年度は648haであり、近年は600ha前後で推移している。
- ・令和6年度の除間伐面積は5,215haで、対前年比89.0%(646ha減)となった。

単層林造林面積の推移

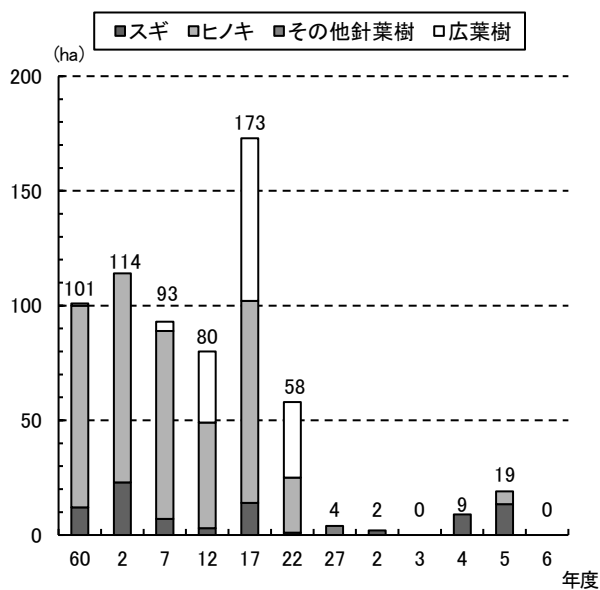


単層林保育面積の推移



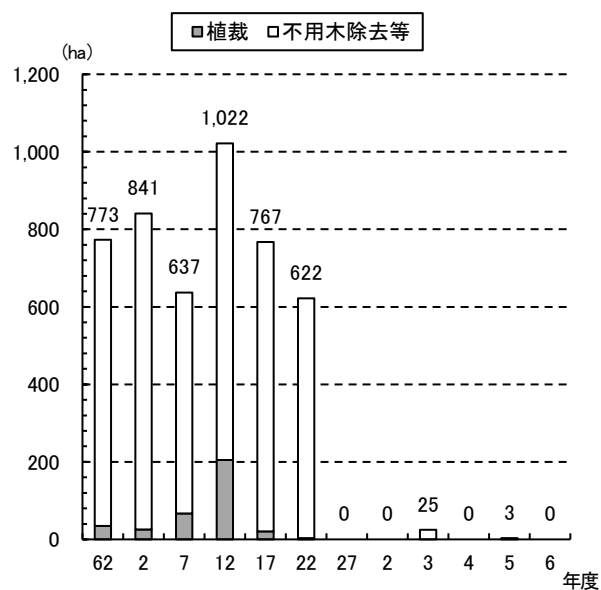
複層林整備(植栽型)面積の推移

(樹種別樹下植栽面積)



育成複層林整備(天然更新型)面積の推移

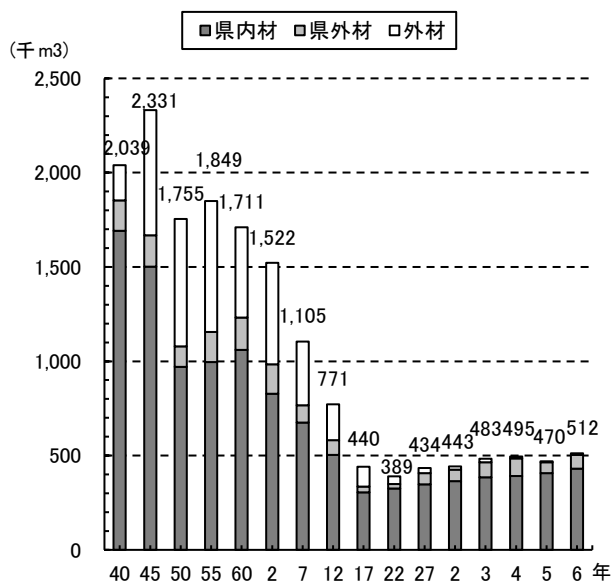
(不用木除去淘汰・植栽面積)



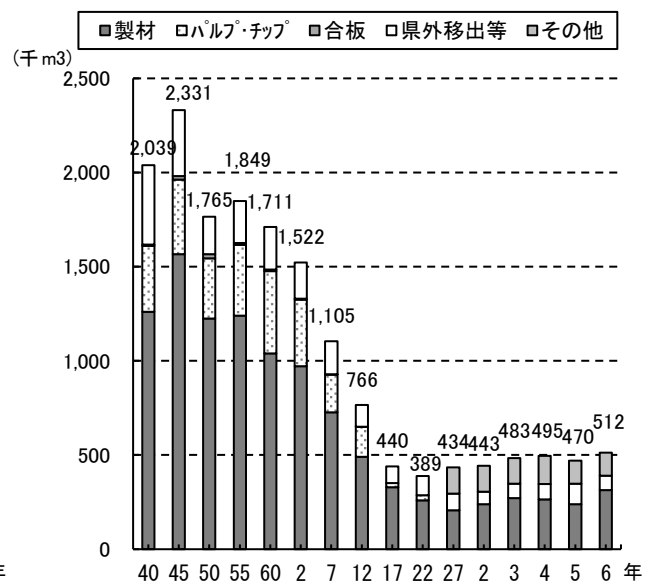
木材生産・木材需要

- ・令和6年の素材供給量は512千 m^3 で、前年に比べて42千 m^3 増加した。
- ・このうち県内材の供給量は430千 m^3 で全体の84.0%を占めている。
- ・素材の県内需要は、435千 m^3 で、そのうち製材用の割合が72.2%と最も高い。
- ・令和6年の県内素材生産量は430千 m^3 で、前年に比べて24千 m^3 増加した。
- ・これを樹種別にみると、スギが最も多く生産されており228千 m^3 （構成比53.0%）である。ヒノキは174千 m^3 （構成比40.5%）で、これは国内シェアの5.8%を占めており、生産量は全国5位である。
- ・令和6年度の着工新設住宅戸数は9,083戸で、前年に比べて362戸減少した。また、木造率は80.5%であった。

供給元別素材供給量の推移

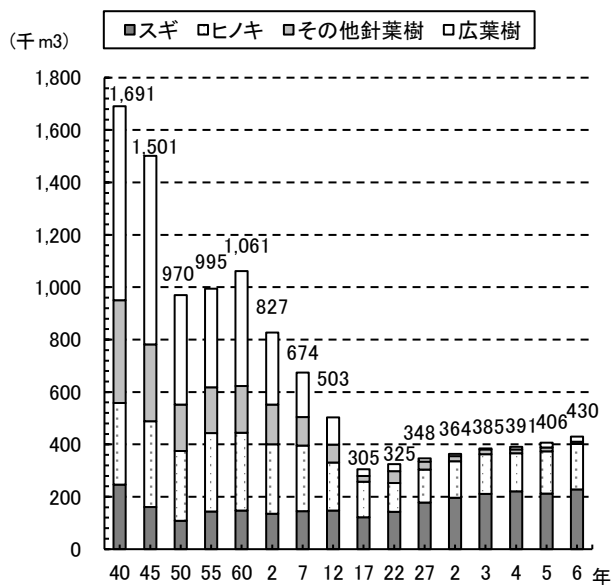


素材供給量の推移

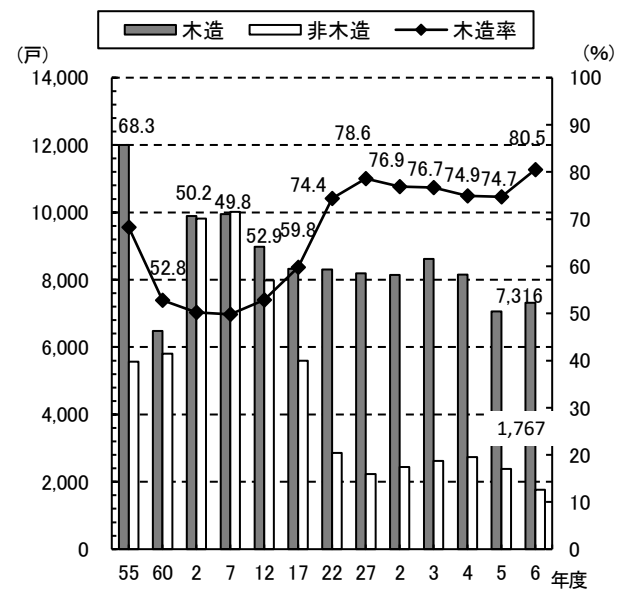


注1：調査の中止により13年度以降の「パルプ・チップ」は「チップ」のみの数値
 注2：H23年以降は製材・県外移出等・その他（）で整理

樹種別素材生産量の推移



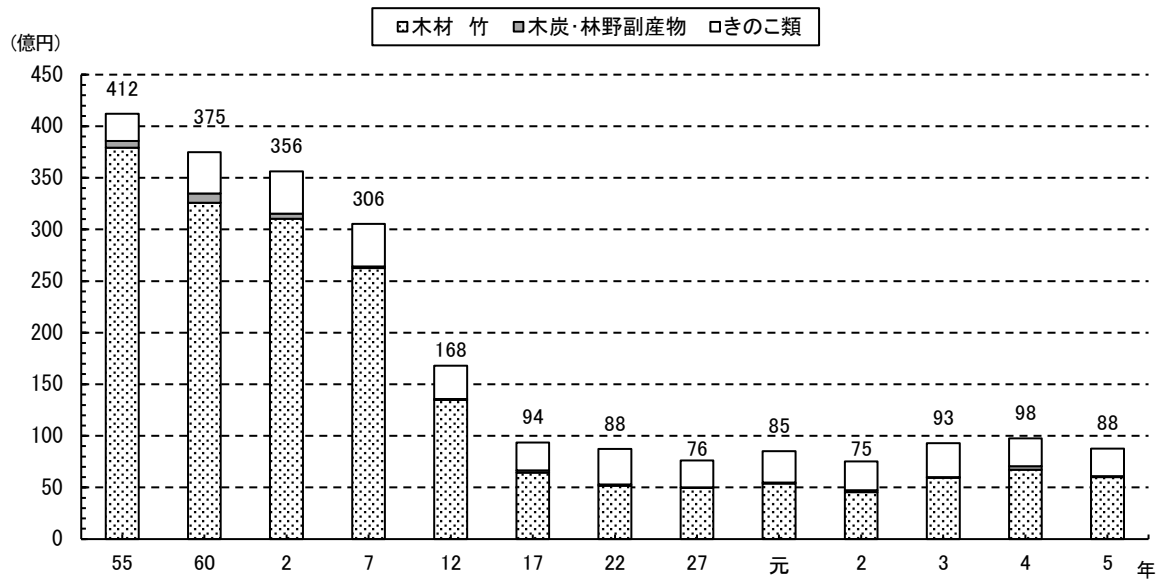
着工新設住宅戸数と木造率の推移



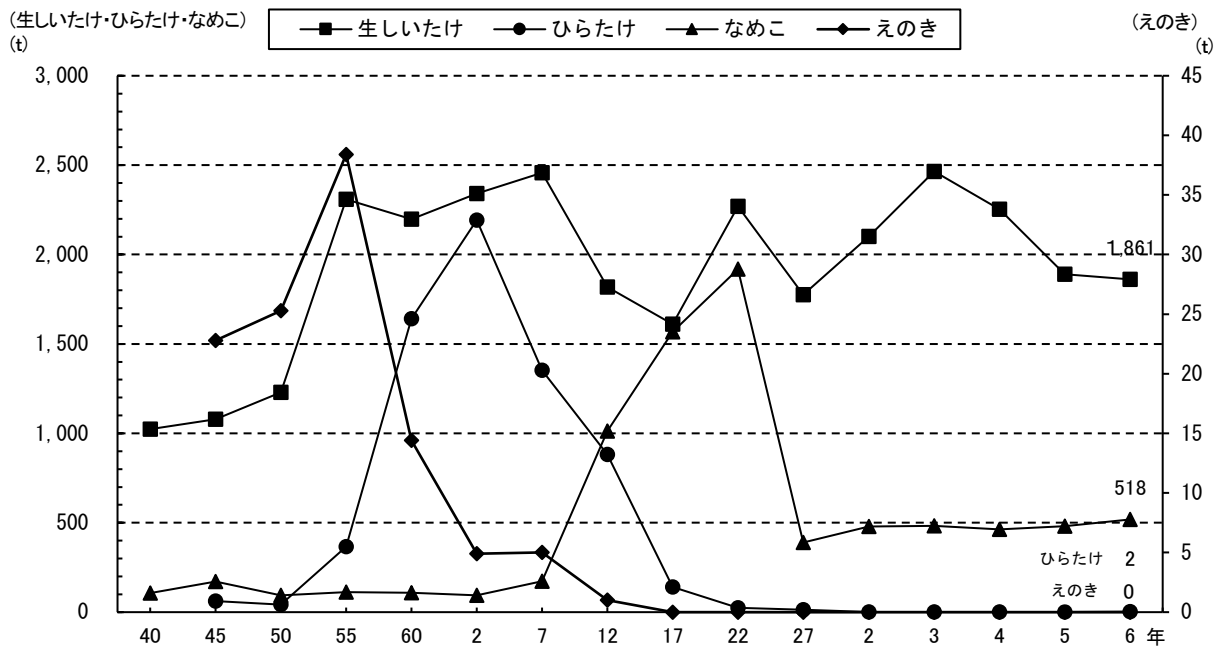
林産物

- ・令和5年の林業産出額は88億円で、対前年比89.8%と減少した。
- ・令和6年のきのこ類の生産量は、対前年比で「生しいたけ」が98.5%と減少し、「なめこ」は107.9%と増加した。

林業産出額の推移

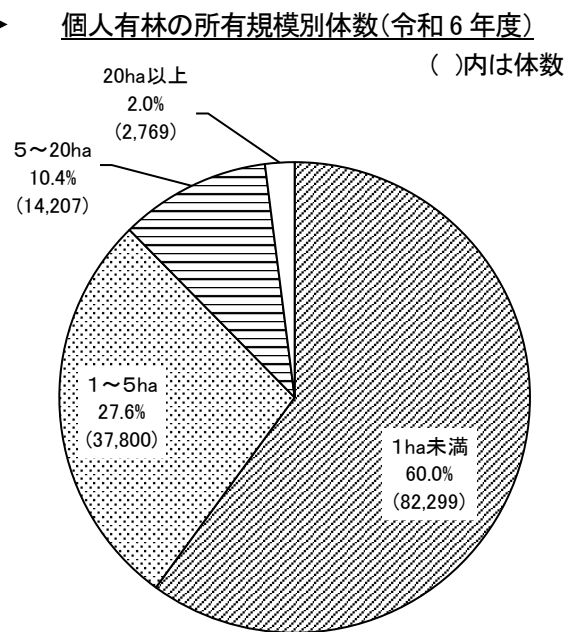
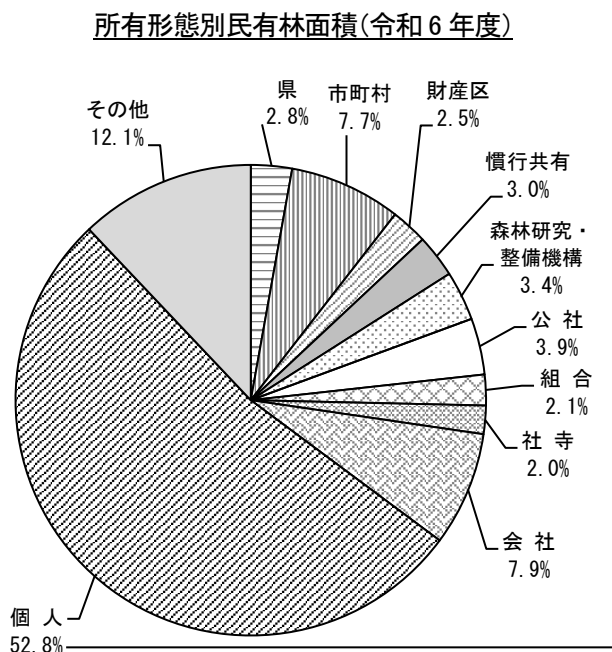


きのこ類生産量の推移



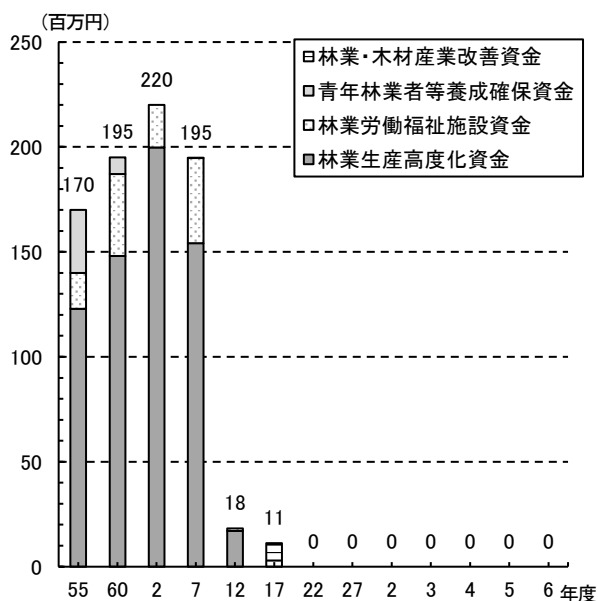
林業経営・林業金融

- ・令和6年度の私有林面積は684,877haであり、うち私有林が87.0%、公有林が13.0%となっている。私有林の内訳は個人所有が最も多く私有林全体の60.7%を占める。
- ・一方、個人所有の体数をみると、所有面積1ha未満が60.0%を占め、1～5haと合わせると全体の87.6%が5ha未満の零細な所有となっている。
- ・令和6年度も県林業・木材産業改善資金の貸付実績はない。
- ・令和6年度の木材産業等高度化推進資金の貸付件数は3件、貸付残高は104百万円で、対前年比72.1%となった。

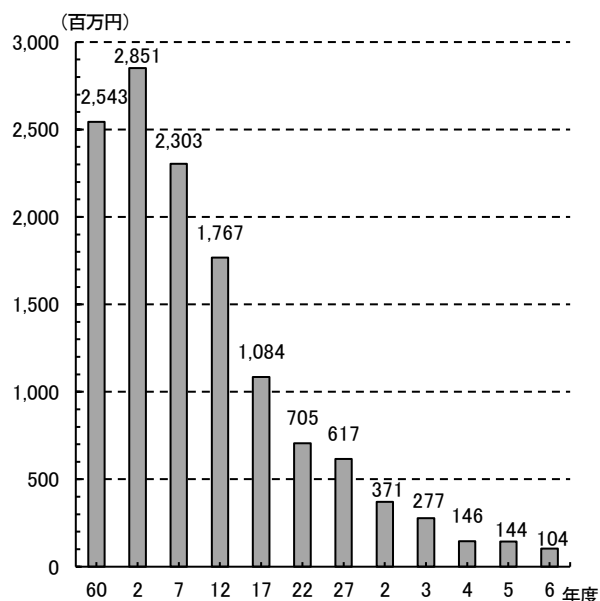


面積(ha)	体数	1人当たりの面積(ha)
361,407.2	137,075	2.6

林業改善資金貸付実績の推移



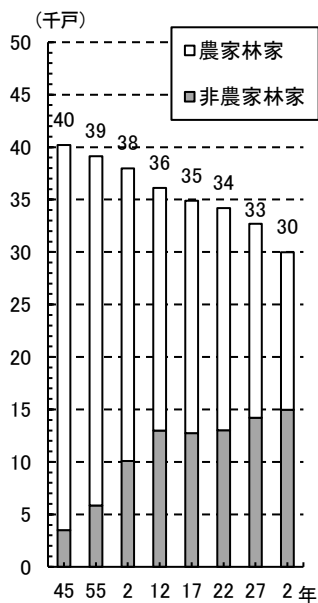
木材産業等高度化推進資金貸付実績の推移



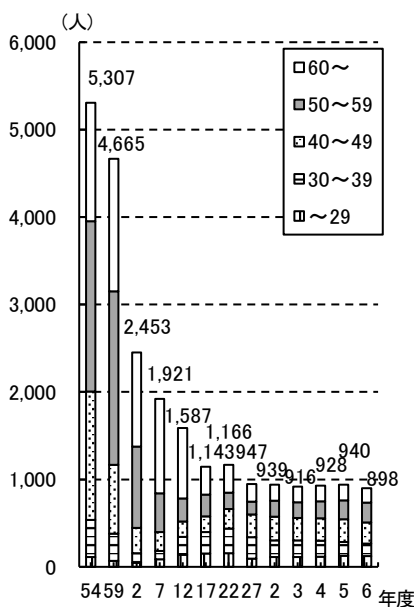
林業労働・林業機械

- ・林家（保有山林1ha以上）戸数は減少傾向にある。平成27年から令和2年にかけて農家林家数は3,467戸(23%)の減少、非農家林家数は753戸(5%)の増加となった。
- ・令和6年度の森林技術者数は898人で、前年度を下回った（対前年比95.5%）。これは昭和54年度当時の16.9%である。また、60歳以上の割合は、18.4%と前年度より若干減少した。
- ・森林組合の作業班員は380人で、前年度より9人減少した。
- ・生産性の向上、労働環境の改善などの効果が期待される高性能林業機械は、平成5年から導入され、令和6年度は前年度と同じく286台であった。

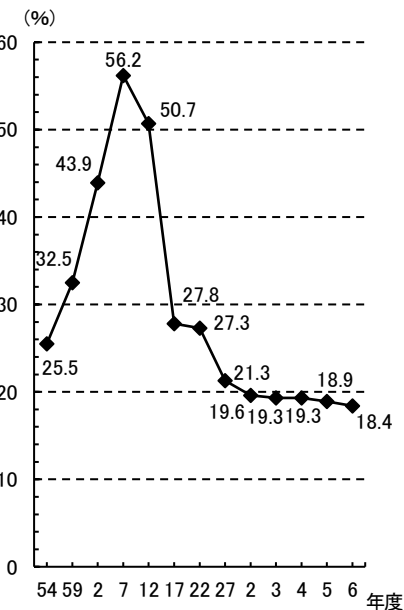
林家戸数の推移



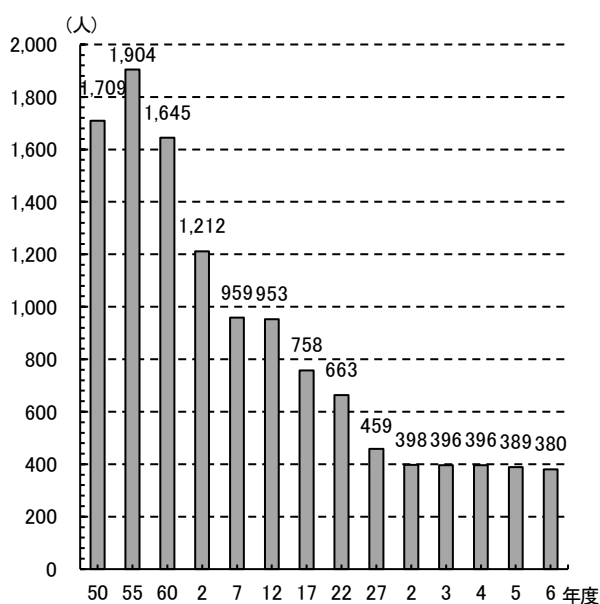
年齢別森林技術者の推移



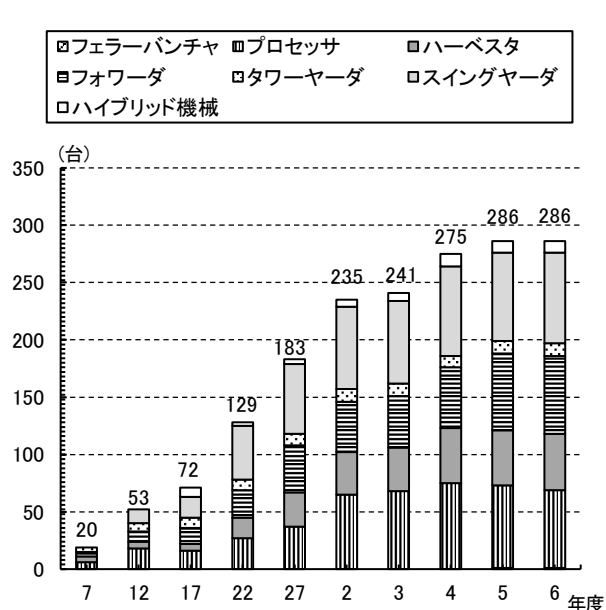
60才以上の森林技術者の割合の推移



森林組合作業班員数の推移



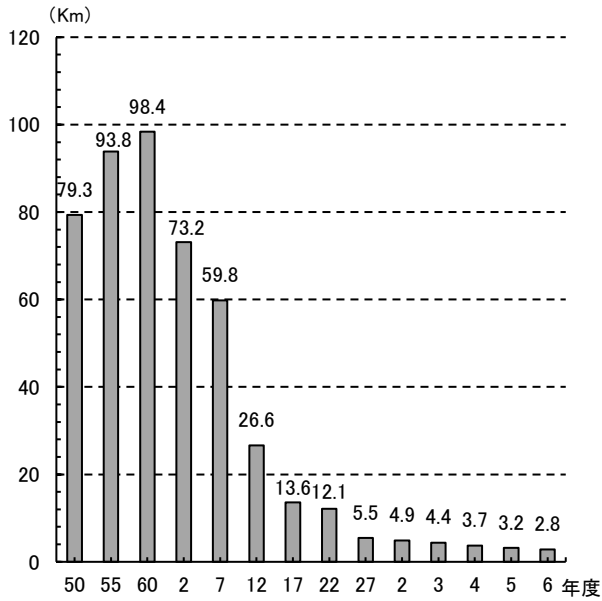
高性能林業機械数の推移



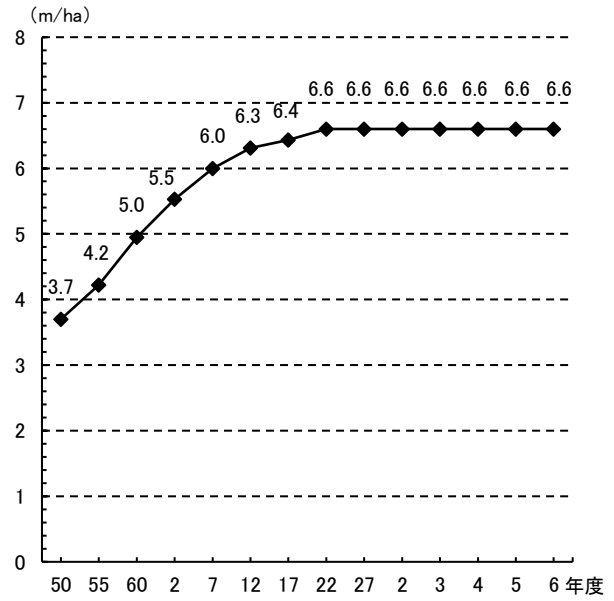
林道・作業道

- 令和6年度の林道（自動車道と軽車道の計）開設延長は2.8kmで、対前年比86.9%と前年を下回った。林道の総延長は2,042路線で4,533kmとなった。また私有林林道密度（自動車道と軽車道の計）は、6.6m/haとなっている。
- 作業道の開設は、造林補助事業、森林管理路緊急整備事業等で実施されており、令和6年度の開設延長は129kmで、対前年比104.8%と前年を上回った。

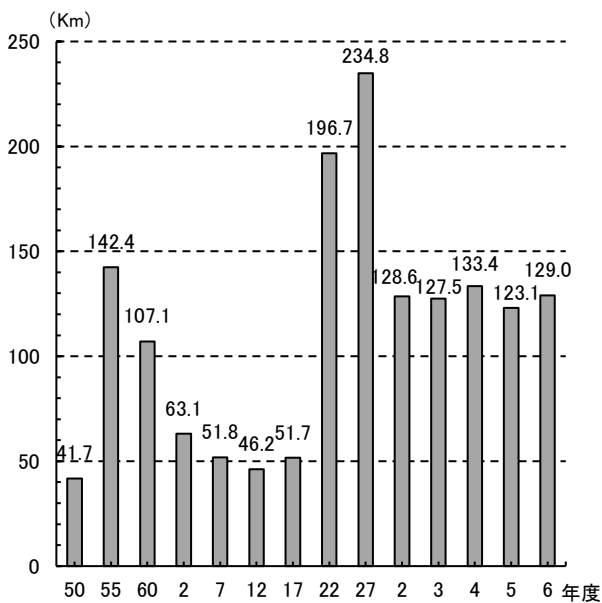
林道開設延長の推移



私有林林道密度の推移



作業道開設延長の推移

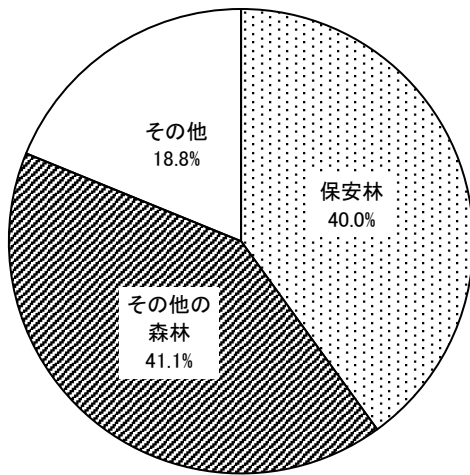


保安林・治山

- 令和6年度の保安林面積は425,185haで、そのうち民有保安林が252,814ha、国有保安林が172,371haである。これは県土面積の40.0%、森林面積の49.3%を占める。
- 保安林の64.5%は、水資源の確保に重要な役割を果たしている水源かん養保安林で、続く32.7%が土砂流出防備保安林である。
- 令和6年度の林地開発許可件数及び面積は1件、2haで、前年度より件数、面積ともに減少した。これは、林地開発行為許可制施行後、最も多かった平成2年度(504ha)の0.4%である。
- 令和6年度の治山事業工事費(公共・県単(県営のみ))は67億円で、対前年比115.0%と増加した。

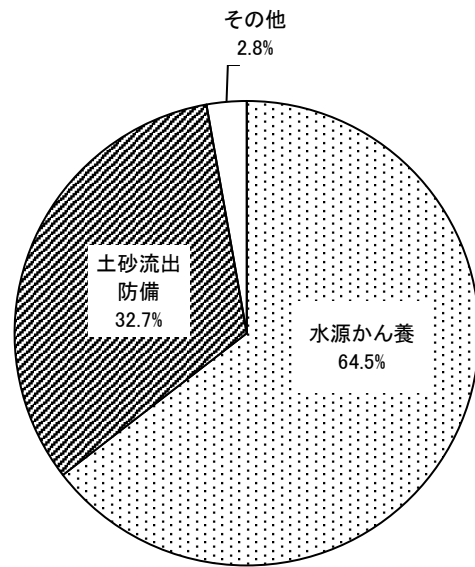
県土面積に占める保安林の割合

(令和6年度)

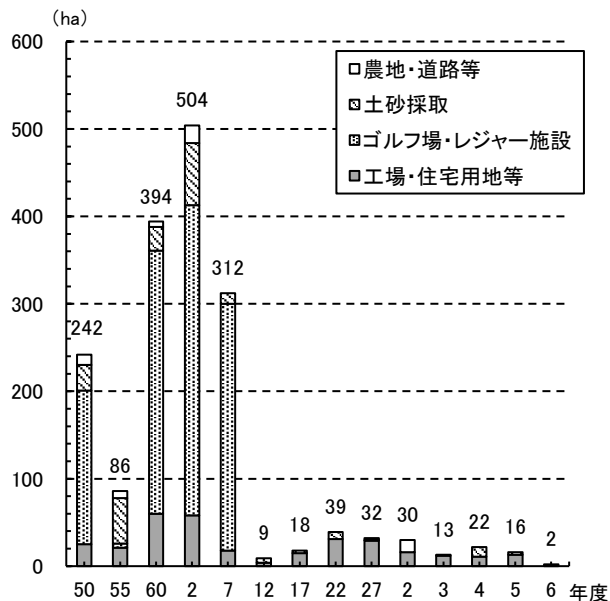


保安林の種類別構成割合

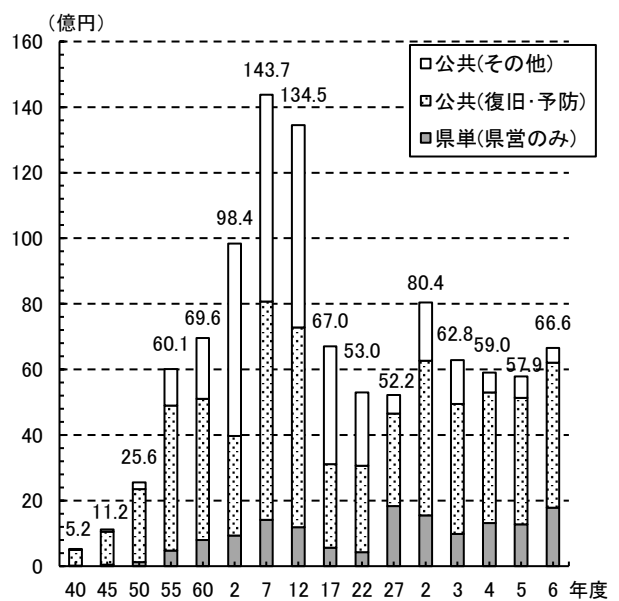
(令和6年度)



林地開発許可面積の推移



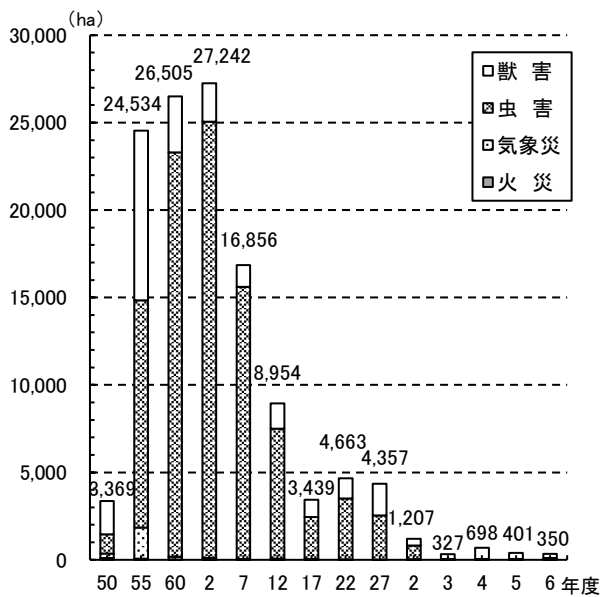
治山事業工事費の推移



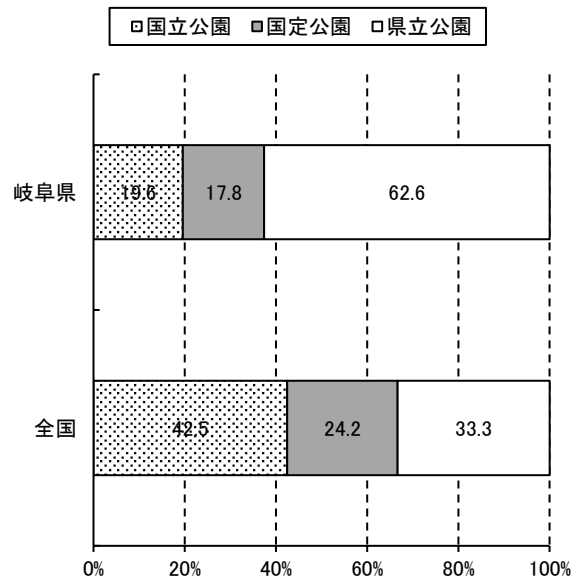
森林保護・狩猟・自然公園

- 令和6年度の森林被害面積は350haで、うち89.4%にあたる313haが病虫獣害によるものである。
- 本県の自然公園面積は、令和6年度末現在195,093haで、全国5位である。中でも県立自然公園の割合が62.6%と最も高い。
- 令和6年度現在、鳥獣保護区は105箇所、特定銃猟禁止区域は141箇所、休猟区、猟区は設定されていない。
- 令和6年度の鳥獣の狩猟捕獲数は、キジバト等鳥類が5,770羽、イノシシ等獣類が7,042頭であった。

森林被害面積の推移

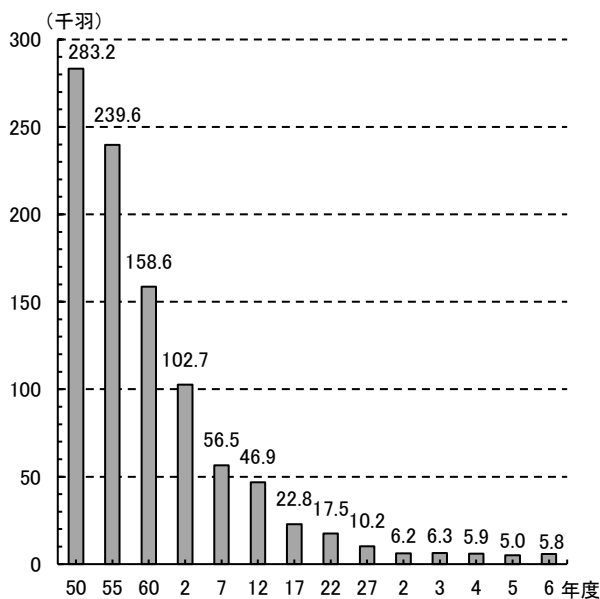


自然公園面積の割合(令和6年度)

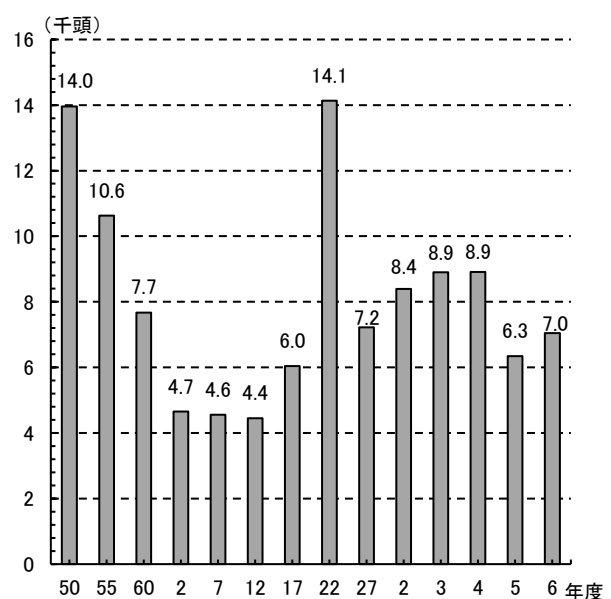


環境省自然環境局「自然保護各種データ一覧」

鳥類の狩猟捕獲数の推移



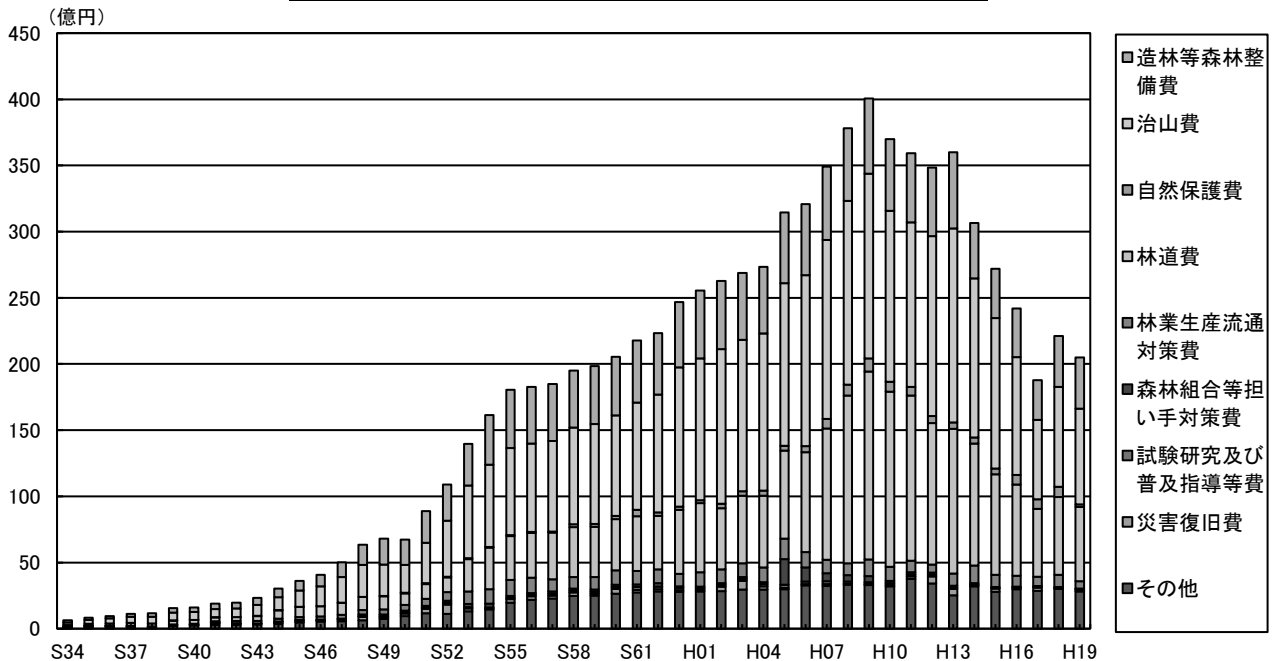
獣類の狩猟捕獲数の推移



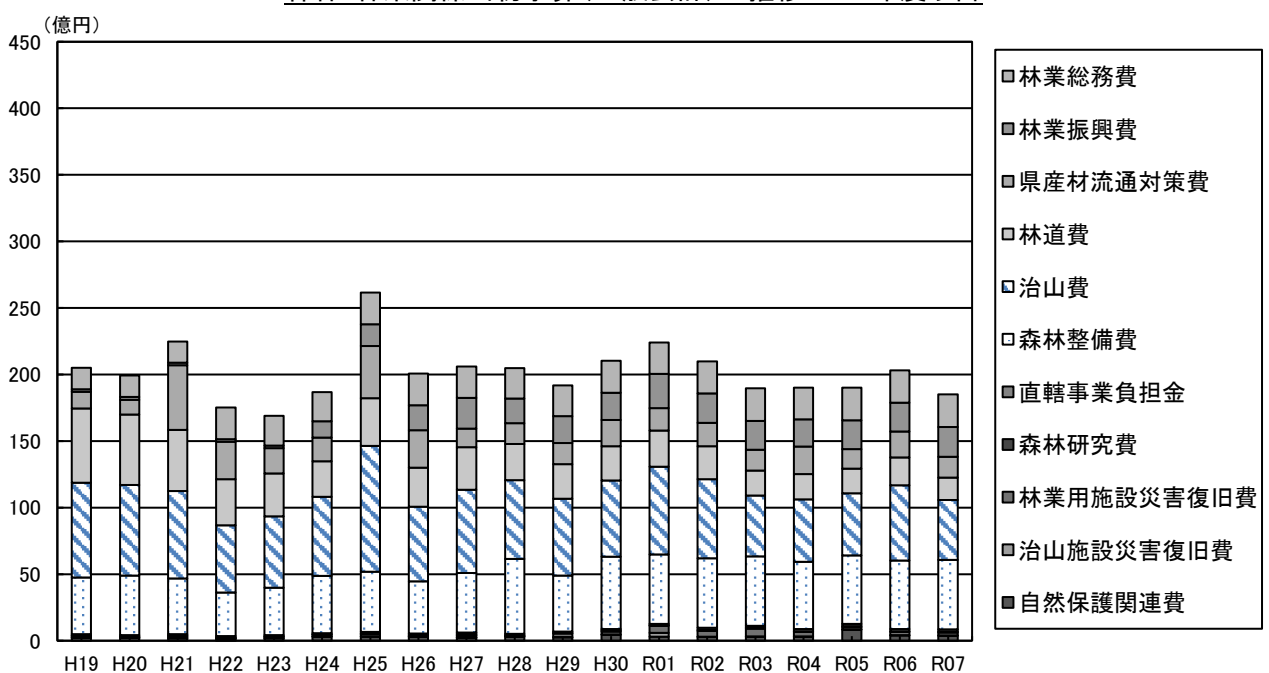
森林・林業関係当初予算

- ・令和7年度の森林・林業関係当初予算は185.1億円で、前年度に比べ18億円の減少（対前年度比91.1%）となった。
- ・中でも治山費は、前年度に比べ11.5億円の減少（対前年度比79.7%）となった。

森林・林業関係当初予算(一般会計)の推移 H19年度以前



森林・林業関係当初予算(一般会計)の推移 H19年度以降



注：平成19年度から、総合財務会計システムの導入による事業別執行への対応のため内容区分を変更している。

森林の有する多面的機能

森林の有する多面的機能の種類(令和6年度)

機能区分	機能の種類	割合
木材生産機能	木材生産	52%
水源涵養機能	渇水緩和、洪水緩和、水質浄化	75%
山地災害防止機能	土砂崩壊・土砂流失・雪崩・落石・浸食防止	83%
快適環境形成機能	酸素供給、二酸化炭素吸収、気温緩和、湿度維持 災害時の避難場所の提供、塵埃・汚染物質吸着 霧害・風害・飛砂・雪害・騒音・火災延焼防止	14%
保健文化機能	レクリエーション・スポーツ・保養の場の提供 自然とのふれあいの場の提供、芸術・創造の場の提供 精神安定の場の提供、景観の場の提供 教育・学術研究の場の提供、野生鳥獣の保護 魚類の生息環境保全、遺伝子資源の保全	23%

〔注〕「割合」は、民有林において該当機能が低いと評価された区域の対総面積の割合
上記以外に「地域環境保全機能」があるが、この機能は、二酸化炭素の吸収、蒸散、発散作用等の
森林の働きが保たれることによって発揮される属地性のないものである。

森林の有する多面的機能の評価額

機能	全国評価 (平成13年度試算値)	岐阜県評価 (令和2年度試算値)	岐阜県評価額の試算方法
二酸化炭素吸収	(億円) 12,391	(億円) 229	森林バイオマスの増量から二酸化炭素吸収量を算出し、林野公共事業の事業評価で用いられている排出権取引価格で代替
化石燃料代替	2,261	12	木造住宅が、すべてRC造・鉄骨プレハブで建設された場合に増加する炭素放出量を二酸化炭素排出権取引価格で代替
表面浸食防止	282,565	9,639	有林地と無林地の侵食土砂量の差(表面侵食防止量)を堰堤の建設費で代替
表層崩壊防止	84,421	3,513	有林地と無林地の崩壊面積の差(崩壊軽減面積)を山腹工事費用で代替
洪水緩和	64,686	2,799	森林と裸地との比較において100年確率雨量に対する流量調節量を治水ダムの減価償却費及び年間維持費で代替
水資源貯留	87,407	4,615	森林への降水量と蒸発散量から水資源貯留量を算出し、これを利水ダムの減価償却費及び年間維持費で代替
水質浄化	146,361	6,716	生活用水相当分については水道代で、これ以外の中水程度の水質が必要として雨水処理施設の減価償却費及び年間維持費で代替
保健休養	22,546	650	自然風景を観光することを目的とした旅行費用により算定
計	702,638	28,173	注：参考に合計した数値です。

〔注〕日本学術会議答申「地球環境・人間生活にかかわる農業及び森林の多面的な機能の評価について」
(平成13年11月1日)及び国答申に基づく岐阜県の試算による。

「二酸化炭素吸収」及び「化石燃料代替」は、全国と岐阜県で評価方法が異なる。

全国の評価方法は林野庁HP(下記)を参照。

https://www.rinya.maff.go.jp/j/keikaku/tamenteki/con_3.html

第 2 部 統 計 表

1. 人口・土地・所得

(1) 人口

年度・郡市町村	世帯数	総計	人口		林家数
			男	女	
平成12年度	680,180	2,107,687	1,022,139	1,085,548	36,104
平成17年度	713,276	2,107,293	1,020,617	1,086,676	36,367
平成22年度	736,555	2,081,147	1,007,750	1,073,397	35,105
平成27年度	752,574	2,032,533	983,913	1,048,620	34,199
令和2年度	778,629	1,979,781	960,625	1,019,156	32,704
令和6年度	797,299	1,913,076	928,697	984,379	29,990
岐 阜	335,283	779,861	376,424	403,437	2,689
岐 阜 市	175,467	394,133	187,405	206,728	1,028
(1 岐 阜 市)
(7 柳 津 町)
2 羽 島 市	26,099	64,684	31,745	32,939	21
各 務 原 市	58,831	141,629	69,763	71,866	294
(3 各 務 原 市)
(4 川 島 町)
山 県 市	9,438	23,607	11,413	12,194	757
(35 高 富 町)
(36 伊 自 良 村)
(37 美 山 町)
瑞 穂 市	25,237	57,515	28,631	28,884	38
(30 穂 積 町)
(31 巢 南 町)
本 巢 市	12,155	32,038	15,560	16,478	479
(29 本 巢 町)
(32 真 正 町)
(33 糸 貫 町)
(34 根 尾 村)
羽 島 郡	20,271	48,047	23,227	24,820	39
5 岐 南 町	11,405	26,161	12,860	13,301	10
6 笠 松 町	8,866	21,886	10,367	11,519	29
本 巢 郡	7,785	18,208	8,680	9,528	33
28 北 方 町	7,785	18,208	8,680	9,528	33
西 濃	114,171	282,098	137,846	144,252	1,678
大 垣 市	65,222	154,536	75,079	79,457	942
(8 大 垣 市)
(13 上 石 津 町)
(19 墨 俣 町)
海 津 市	11,788	30,600	15,129	15,471	98
(9 海 津 町)
(10 平 田 町)
(11 南 濃 町)
養 老 郡	9,351	24,795	12,168	12,627	56
12 養 老 町	9,351	24,795	12,168	12,627	56
不 破 郡	11,994	31,103	15,288	15,815	551
14 垂 井 町	9,708	25,212	12,431	12,781	337
15 関 ヶ 原 町	2,286	5,891	2,857	3,034	214
安 八 郡	15,816	41,064	20,182	20,882	31
16 神 戸 町	7,080	17,940	8,781	9,159	25
17 輪 之 内 町	3,376	9,129	4,539	4,590	2
18 安 八 町	5,360	13,995	6,862	7,133	4
揖 斐	22,956	60,851	29,711	31,140	782
揖 斐 郡	22,956	60,851	29,711	31,140	782
揖 斐 川 町	6,765	17,699	8,568	9,131	609
(20 揖 斐 川 町)
(21 谷 汲 村)
(24 春 日 村)
(25 久 瀬 村)
(26 藤 橋 村)
(27 坂 内 村)
22 大 野 町	7,603	20,869	10,239	10,630	74
23 池 田 町	8,588	22,283	10,904	11,379	99
中 濃	41,285	100,074	48,754	51,320	2,181
関 市	33,999	81,991	39,994	41,997	1,741
(38 関 市)
(40 洞 戸 村)
(41 板 取 村)
(42 武 芸 川 町)
(43 武 儀 町)
(44 上 之 保 村)
39 美 濃 市	7,286	18,083	8,760	9,323	440

[資料] 「世帯数」および「人口」は県統計課「令和6年岐阜県統計書」（令和6年10月1日現在）、「林家数」は農林水産省「2020年農林業センサス」（令和2年2月1日現在）、「就業者数」は総務省統計局「国勢調査」（令和2年10月1日現在）

[注] 「世帯数」および「人口」は、8年度版までの「住民基本台帳人口」から「国勢調査人口」および「推計人口」に基づく統計値にすべて変更した。「基本台帳人口」が、住民基本台帳に登録されている日本人の人口なのに対し、「推計人口」は「国勢調査人口」にその後の人口増減（住民基本台帳法および外国人登録法による移動）を加減して算出しているため利用にあたっては留意されたい。「林家数」は、「2000年世界農林業センサス」より調査対象が従来の「保有山林10a以上」から「保有山林1ha以上」となったため、平成7年度以前と平成12年度以降では大きく異なり利用にあたっては留意されたい。

単位：世帯数(戸)、人数(人)

総計	就業者数							市町村
	合計	第1次産業			第2次産業	第3次産業		
		農業	林業	漁業				
1,092,373	41,079	38,636	2,138	305	422,661	626,692	平12	
1,093,476	41,266	38,820	2,141	305	423,016	627,251	平17	
1,071,054	39,662	38,135	1,282	245	372,018	652,924	平22	
1,022,616	31,614	29,254	2,113	247	331,945	625,184	平27	
1,015,916	31,350	29,226	1,899	225	326,393	627,696	令2	
1,031,928	29,251	27,223	1,829	199	337,628	665,049	令6	
407,536	7,452	7,182	222	48	114,100	285,984	岐阜	
201,532	3,091	2,963	102	26	47,867	150,574		
...	1	
...	7	
35,801	705	697	5	3	11,181	23,915	2	
74,453	976	957	18	1	25,073	48,404		
...	3	
...	4	
13,204	426	390	32	4	5,259	7,519		
...	35	
...	36	
...	37	
29,876	650	631	9	10	9,015	20,211		
...	30	
...	31	
17,184	1,171	1,122	45	4	5,348	10,665		
...	29	
...	32	
...	33	
...	34	
25,666	302	297	5	-	7,561	17,803		
14,289	200	197	3	-	4,305	9,784	5	
11,377	102	100	2	-	3,256	8,019	6	
9,820	131	125	6	-	2,796	6,893		
9,820	131	125	6	-	2,796	6,893	28	
152,420	4,001	3,927	47	27	54,545	93,874	西濃	
81,526	1,084	1,040	24	20	27,506	52,936		
...	8	
...	13	
...	19	
18,094	1,197	1,185	8	4	6,487	10,410		
...	9	
...	10	
...	11	
13,762	456	452	3	1	5,114	8,192		
13,762	456	452	3	1	5,114	8,192	12	
16,596	442	433	9	-	6,877	9,277		
13,297	304	302	2	-	5,595	7,398	14	
3,299	138	131	7	-	1,282	1,879	15	
22,442	822	817	3	2	8,561	13,059		
9,503	432	428	3	1	3,614	5,457	16	
5,474	195	194	-	1	2,236	3,043	17	
7,465	195	195	-	-	2,711	4,559	18	
33,780	1,638	1,541	85	12	12,255	19,887	揖斐	
33,780	1,638	1,541	85	12	12,255	19,887		
9,863	543	493	48	2	3,472	5,848		
...	20	
...	21	
...	24	
...	25	
...	26	
...	27	
11,639	673	658	15	-	3,964	7,002	22	
12,278	422	390	22	10	4,819	7,037	23	
55,795	1,112	975	119	18	24,394	30,289	中濃	
45,461	881	773	93	15	19,516	25,064		
...	38	
...	40	
...	41	
...	42	
...	43	
...	44	
10,334	231	202	26	3	4,878	5,225	39	

「就業者数」の総計には「分類不能の産業」の就業者数も含まれている。

第1次、第2次、第3次産業の区分は、次のとおりである。

第1次産業 — 農業、林業、漁業

第2次産業 — 鉱業、採石業、砂利採取業、建設業、製造業

第3次産業 — 電気・ガス・熱供給・水道業、情報通信業、運輸業、郵便業、卸売業、小売業、金融業、保険業、不動産業、物品賃貸業、学術研究、専門・技術サービス業、宿泊業、飲食サービス業、生活関連サービス業、娯楽業、教育、学習支援業、医療、福祉、複合サービス事業、サービス業（他に分類されないもの）、公務（他に分類されるものを除く）

(1) 人口(続き)

郡市町村	世帯数	総計	人口		林家数
			男	女	
郡上	14,325	36,183	17,750	18,433	3,868
郡上 市	14,325	36,183	17,750	18,433	3,868
(45 八幡 町)
(46 大和 町)
(47 白鳥 町)
(48 高鷲 村)
(49 美並 村)
(50 明宝 村)
(51 和良 村)
可茂	88,712	215,987	106,380	109,607	3,505
52 美濃加茂 市	23,211	56,914	28,285	28,629	304
可児 市	41,205	98,061	48,036	50,025	281
(53 可児 市)
(62 兼山 町)
加茂 郡	17,470	44,151	21,575	22,576	2,769
54 坂祝 町	3,445	8,150	4,217	3,933	15
55 富加 町	2,047	5,763	2,824	2,939	34
56 川辺 町	3,774	9,491	4,691	4,800	183
57 七宗 町	1,169	2,971	1,408	1,563	442
58 八百津 町	3,589	9,425	4,509	4,916	597
59 白川 町	2,710	6,498	3,050	3,448	1,135
60 東白川 村	736	1,853	876	977	363
可児 郡	6,826	16,861	8,484	8,377	151
61 御嵩 町	6,826	16,861	8,484	8,377	151
東濃	79,342	189,981	91,901	98,080	1,150
多治見 市	43,300	102,280	49,190	53,090	200
(63 多治見 市)
(66 笠原 町)
64 瑞浪 市	14,661	35,520	17,390	18,130	710
65 土岐 市	21,381	52,181	25,321	26,860	240
恵那	48,364	117,547	57,430	60,117	5,110
中津川 市	30,455	72,823	35,728	37,095	2,614
(67 中津川 市)
(69 坂下 町)
(70 川上 村)
(71 加子母 村)
(72 付知 町)
(73 福岡 町)
(74 蛭川 村)
(長野県山 口 村)
恵那 市	17,909	44,724	21,702	23,022	2,496
(68 恵那 市)
(75 岩村 町)
(76 山岡 町)
(77 明智 町)
(78 串原 村)
(79 上矢作 町)
下呂	10,984	27,989	13,295	14,694	2,967
下呂 市	10,984	27,989	13,295	14,694	2,967
(80 萩原 町)
(81 小坂 町)
(82 下呂 町)
(83 金山 町)
(84 馬瀬 村)
飛驒	41,877	102,505	49,206	53,299	6,060
高山 市	33,348	80,276	38,478	41,798	4,152
(85 高山 市)	1,198
(86 丹生川 村)	496
(87 清見 村)	321
(88 荘川 村)	194
(90 宮 村)	142
(91 久々野 町)	391
(92 朝日 村)	317
(93 高根 村)	116
(95 国府 町)	595
(99 上宝 村)	382
飛驒 市	8,085	20,812	10,017	10,795	1,727
(94 古川 町)
(96 河合 村)
(97 宮川 村)
(98 神岡 町)
大野 郡	444	1,417	711	706	181
89 白川 村	444	1,417	711	706	181

[資料] 「世帯数」および「人口」は県統計課「令和6年岐阜県統計書」(令和6年10月1日現在)
「林家数」は農林水産省「2020年農林業センサス」(令和2年2月1日現在)
「就業者数」は総務省統計局「国勢調査」(令和2年10月1日現在)

単位：世帯数(戸)、人数(人)

総計	就業者数							市町村
	合計	第1次産業			第2次産業	第3次産業		
		農業	林業	漁業				
20,671	1,303	1,019	266	18	7,016	12,352	郡上	
20,671	1,303	1,019	266	18	7,016	12,352		
...	45	
...	46	
...	47	
...	48	
...	49	
...	50	
...	51	
114,570	2,707	2,460	240	7	45,304	66,559	可茂	
29,123	747	714	33	-	11,750	16,626	52	
51,629	623	596	27	-	19,531	31,475		
...	53	
...	62	
24,531	1,148	968	173	7	10,221	13,162		
4,436	129	126	3	-	1,875	2,432	54	
3,063	153	145	8	-	1,325	1,585	55	
5,272	91	76	15	-	2,150	3,031	56	
1,691	114	98	16	-	680	897	57	
5,130	146	120	25	1	2,150	2,834	58	
3,829	343	289	49	5	1,611	1,875	59	
1,110	172	114	57	1	430	508	60	
9,287	189	182	7	-	3,802	5,296		
9,287	189	182	7	-	3,802	5,296	61	
104,817	1,023	966	52	5	34,553	69,241	東濃	
55,630	335	307	28	-	16,892	38,403		
...	63	
...	66	
19,692	451	431	15	5	6,505	12,736	64	
29,495	237	228	9	-	11,156	18,102	65	
65,951	3,167	2,889	274	4	25,960	36,824	恵那	
40,805	1,960	1,759	198	3	16,871	21,974		
...	67	
...	69	
...	70	
...	71	
...	72	
...	73	
...	74	
25,146	1,207	1,130	76	1	9,089	14,850		
...	68	
...	75	
...	76	
...	77	
...	78	
...	79	
15,968	835	651	159	25	4,632	10,501	下呂	
15,968	835	651	159	25	4,632	10,501		
...	80	
...	81	
...	82	
...	83	
...	84	
60,420	6,013	5,613	365	35	14,869	39,538	飛驒	
47,610	4,992	4,713	272	7	10,678	31,940		
...	85	
...	86	
...	87	
...	88	
...	90	
...	91	
...	92	
...	93	
...	95	
...	99	
11,870	996	879	89	28	3,975	6,899		
...	94	
...	96	
...	97	
...	98	
940	25	21	4	-	216	699		
940	25	21	4	-	216	699	89	

(2) 土地

年度・郡市町村	総土地面積	農地（経営耕地）面積			
		合計	田	畑	樹園地
平成12年度	1,059,575	49,060	38,518	7,494	3,049
平成17年度	1,062,042	49,200	38,613	7,528	3,059
平成22年度	1,062,117	41,145	32,572	6,158	2,415
平成27年度	1,062,117	40,356	31,374	6,722	2,260
令和2年度	1,062,129	35,724	28,785	4,954	1,984
令和6年度	1,062,129	31,765	25,639	4,493	1,633
岐 阜	99,328	6,117	4,649	913	553
岐 阜 市	20,360	2,333	1,830	354	150
(1 岐 阜 市)
(7 柳 津 町)
2 羽 島 市	5,366	855	749	88	17
各 務 原 市	8,781	539	317	202	20
(3 各 務 原 市)
(4 川 島 町)
山 県 市	22,198	447	364	66	16
(35 高 富 町)
(36 伊 自 良 村)
(37 美 山 町)
瑞 穂 市	2,819	485	359	53	73
(30 穂 積 町)
(31 巢 南 町)
本 巢 市	37,465	1,232	860	102	270
(29 本 巢 町)
(32 真 正 貫 町)
(33 糸 貫 尾 村)
(34 根 尾 村)
羽 島 郡	1,821	172	125	44	2
5 岐 南 町	791	98	72	24	1
6 笠 松 町	1,030	74	53	20	1
本 巢 郡	518	54	45	4	5
28 北 方 町	518	54	45	4	5
西 濃	55,652	9,533	8,936	431	165
大 垣 市	20,657	2,124	2,040	65	19
(8 大 垣 市)
(13 上 石 津 町)
(19 墨 俣 町)
海 津 市	11,203	2,543	2,321	107	115
(9 海 津 町)
(10 平 田 町)
(11 南 濃 町)
養 老 郡	7,229	1,991	1,893	91	7
12 養 老 町	7,229	1,991	1,893	91	7
不 破 郡	10,637	915	880	21	13
14 垂 井 町	5,709	776	755	15	6
15 関 ヶ 原 町	4,928	139	125	6	7
安 八 郡	5,926	1,960	1,802	147	11
16 神 戸 町	1,877	587	510	70	7
17 輪 之内 町	2,233	894	860	33	1
18 安 八 町	1,816	479	432	44	3
揖 斐	87,642	2,861	2,391	211	258
揖 斐 郡	87,642	2,861	2,391	211	258
揖 斐 川 町	80,343	1,082	923	95	63
(20 揖 斐 川 町)
(21 谷 汲 村)
(24 春 日 村)
(25 久 瀬 村)
(26 藤 橋 村)
(27 坂 内 村)
22 大 野 町	3,420	878	670	66	142
23 池 田 町	3,879	901	798	50	53
中 濃	58,934	1,610	1,362	227	21
関 市	47,233	1,474	1,276	183	16
(38 関 市)
(40 洞 戸 村)
(41 板 取 村)
(42 武 芸 川 町)
(43 武 儀 町)
(44 上 之 保 村)
39 美 濃 市	11,701	136	86	44	5

〔資料〕「総土地面積」は県統計課「令和6年岐阜県統計書」（令和4年10月1日現在）
「農地面積」は農林水産省「2020年農林業センサス」（令和2年2月1日現在）
「国有林」のうち林野庁所管は中部森林管理局調べ、林野庁所管外、「民有林」は県林政課調べ
〔注〕「総土地面積」欄の※は境界未定のため昭和62年10月1日現在の数値である。

単位：面積(ha)、比率(%)

合 計	森 林 面 積		そ の 他	比 率		市 町 村
	国 有 林	民 有 林		農 地	森 林	
866,421	181,448	684,973	144,094	4.6	81.8	平12
866,760	180,937	685,822	146,082	4.6	81.6	平17
862,383	180,208	682,175	158,589	3.9	81.2	平22
862,924	179,173	683,751	158,837	3.8	81.2	平27
861,915	177,774	684,141	164,490	3.4	81.1	令2
862,155	177,278	684,877	168,209	3.0	81.2	令6
58,703	5,654	53,048	34,508	6.2	59.1	岐阜
6,041	220	5,820	11,986	11.5	29.7	
...	...	5,820	1
...	...	-	7
-	-	-	4,511	15.9	-	2
1,744	44	1,700	6,498	6.1	19.9	
...	...	1,685	3
...	...	14	4
18,628	655	17,973	3,123	2.0	83.9	
...	...	2,317	35
...	...	1,767	36
...	...	13,888	37
-	-	-	2,334	17.2	-	
-	-	-	-	30
-	-	-	-	31
32,291	4,735	27,556	3,942	3.3	86.2	
...	...	3,872	29
...	...	-	32
...	...	38	33
...	...	23,646	34
-	-	-	1,649	9.4	-	
-	-	-	693	12.4	-	5
-	-	-	956	7.2	-	6
-	-	-	464	10.4	-	
-	-	-	464	10.4	-	28
22,819	15	22,804	23,300	17.1	41.0	西濃
10,874	0	10,874	7,659	10.3	52.6	
389	0	389	8
10,485	-	10,485	13
-	-	-	19
3,031	0	3,030	5,629	22.7	27.1	
-	-	-	-	9
-	-	-	-	10
3,031	0	3,030	11
1,832	15	1,816	3,406	27.5	25.3	
1,832	15	1,816	3,406	27.5	25.3	12
7,083	0	7,083	2,639	8.6	66.6	
3,282	0	3,281	1,651	13.6	57.5	14
3,802	-	3,802	987	2.8	77.1	15
-	-	-	3,966	33.1	-	
-	-	-	1,290	31.3	-	16
-	-	-	1,339	40.0	-	17
-	-	-	1,337	26.4	-	18
75,551	5,566	69,985	9,230	3.3	86.2	揖斐
75,551	5,566	69,985	9,230	3.3	86.2	
73,440	5,566	67,874	5,821	1.3	91.4	
...	...	2,114	20
...	...	6,115	21
...	...	10,377	24
...	...	8,788	25
...	...	27,987	26
...	...	12,493	27
553	-	553	1,989	25.7	16.2	22
1,558	0	1,558	1,420	23.2	40.2	23
47,560	686	46,874	9,764	2.7	80.7	中濃
38,216	364	37,852	7,543	3.1	80.9	
...	...	4,026	38
...	...	3,536	40
...	...	17,919	41
...	...	1,984	42
...	...	5,876	43
...	...	4,511	44
9,345	322	9,022	2,220	1.2	79.9	39

〔注〕 国有林面積には「官行造林地」が含まれている。詳細はP28以降を参照。
 国立大学法人 岐阜大学の演習林は、H16までは国有林に、H17からは民有林に計上。

(2) 土地(続き)

郡市町村	総土地面積	農地(経営耕地)面積			
		合計	田	畑	樹園地
郡上	103,075	1,434	930	483	22
郡上市	103,075	1,434	930	483	22
(45 八幡町)
(46 大和町)
(47 白鳥町)
(48 高鷺村)
(49 美並村)
(50 明宝村)
(51 和良村)
可茂	83,417	2,238	1,607	375	258
52 美濃加茂市	7,481	556	374	97	85
可児市	8,757	358	286	60	12
(53 可児市)
(62 兼山町)
加茂郡	61,510	1,080	718	203	161
54 坂祝町	1,287	104	57	45	3
55 富加町	1,682	184	147	33	5
56 川辺町	4,116	106	76	26	3
57 七宗町	9,047	63	51	10	2
58 八百津町	12,879	153	109	32	12
59 白川町	23,790	338	211	42	85
60 東白川村	8,709	132	67	15	51
可児郡	5,669	244	229	15	-
61 御嵩町	5,669	244	229	15	-
東濃	38,213	408	336	63	7
多治見市	9,125	49	37	10	2
(63 多治見市)
(66 笠原町)
64 瑞浪市	17,486	301	250	45	5
65 土岐市	11,602	58	49	8	-
恵那	118,069	3,419	2,727	501	191
中津川市	67,645	1,752	1,372	279	101
(67 中津川市)
(69 坂下町)
(70 川上村)
(71 加子母村)
(72 付知町)
(73 福岡町)
(74 蛭川村)
(長野県山口村)
恵那市	50,424	1,667	1,355	222	90
(68 恵那市)
(75 岩村町)
(76 山岡町)
(77 明智町)
(78 串原村)
(79 上矢作町)
下呂	85,121	416	320	89	8
下呂市	85,121	416	320	89	8
(80 萩原町)
(81 小坂町)
(82 下呂町)
(83 金山村)
(84 馬瀬村)
飛驒	332,678	3,731	2,382	1,200	147
高山市	217,761	2,969	1,812	1,026	131
(85 高山市)
(86 丹生川村)
(87 清見村)
(88 荘川村)
(90 宮村)
(91 久々野町)
(92 朝日村)
(93 高根村)
(95 国府町)
(99 上宝村)
飛驒市	79,253	699	513	169	16
(94 古川町)
(96 河合村)
(97 宮川村)
(98 神岡町)
大野郡	35,664	63	57	5	-
89 白川村	35,664	63	57	5	-

[資料] 「総土地面積」は県統計課「令和6年岐阜県統計書」(令和4年10月1日現在)
「農地面積」は農林水産省「2020年農林業センサス」(令和2年2月1日現在)
「国有林」のうち林野庁所管は中部森林管理局調べ、林野庁所管外、「民有林」は県林政課調べ
[注] 「総土地面積」欄の※は境界未定のため昭和62年10月1日現在の数値である。

単位：面積(ha)、比率(%)

合 計	森 林 面 積		そ の 他	比 率		市 町 村
	国 有 林	民 有 林		農 地	森 林	
92,833	2,266	90,567	8,808	1.4	90.1	郡上
92,833	2,266	90,567	8,808	1.4	90.1	
...	...	22,151	45
...	...	13,614	46
...	...	16,225	47
...	...	7,559	48
...	...	6,990	49
...	...	14,686	50
...	...	9,342	51
60,949	2,082	58,868	20,230	2.7	73.1	可茂
2,946	-	2,946	3,979	7.4	39.4	52
3,329	0	3,329	5,070	4.1	38.0	
3,160	0	3,160	53
169	0	169	62
51,331	2,031	49,301	9,099	1.8	83.5	
465	-	465	718	8.1	36.1	54
644	-	644	854	10.9	38.3	55
2,859	0	2,859	1,151	2.6	69.5	56
8,265	1,508	6,757	719	0.7	91.4	57
10,349	118	10,231	2,377	1.2	80.4	58
20,969	-	20,969	2,483	1.4	88.1	59
7,781	404	7,377	796	1.5	89.3	60
3,344	51	3,293	2,081	4.3	59.0	
3,344	51	3,293	2,081	4.3	59.0	61
24,118	449	23,669	13,687	1.1	63.1	東濃
4,430	208	4,222	4,646	0.5	48.5	
...	...	3,724	63
...	...	498	66
12,171	241	11,930	5,014	1.7	69.6	64
7,517	-	7,517	4,027	0.5	64.8	65
92,945	21,125	71,820	21,705	2.9	78.7	恵那
53,997	16,331	37,667	11,896	2.6	79.8	
...	...	12,660	67
...	...	2,217	69
...	...	1,478	70
...	...	5,590	71
...	...	4,299	72
...	...	6,511	73
...	...	3,385	74
...	...	1,526	
38,948	4,794	34,154	9,809	3.3	77.2	
...	...	11,495	68
...	...	1,847	75
...	...	4,327	76
...	...	5,411	77
...	...	3,006	78
...	...	8,068	79
78,385	22,846	55,539	6,320	0.5	92.1	下呂
78,385	22,846	55,539	6,320	0.5	92.1	
...	...	10,792	80
...	...	8,100	81
...	...	15,519	82
...	...	14,802	83
...	...	6,327	84
308,290	116,588	191,702	20,657	1.1	92.7	飛驒
200,375	80,629	119,746	14,417	1.4	92.0	
...	...	9,717	85
...	...	15,667	86
...	...	20,848	87
...	...	14,986	88
...	...	3,164	90
...	...	7,997	91
...	...	9,415	92
...	...	11,144	93
...	...	6,994	95
...	...	19,814	99
73,965	17,166	56,799	4,589	0.9	93.3	
...	...	7,415	94
...	...	12,699	96
...	...	14,641	97
...	...	22,044	98
33,951	18,794	15,157	1,650	0.2	95.2	
33,951	18,794	15,157	1,650	0.2	95.2	89

〔注〕 国有林面積には「官行造林地」が含まれている。詳細はP28以降を参照。
 国立大学法人 岐阜大学の演習林は、H16までは国有林に、H17からは民有林に計上。

(3) 所得 (経済活動別市町村内総生産)

単位: 金額(千円)、構成比(%)

郡市町村	総生産額	林業総生産		第1次産業	第2次産業	第3次産業	輸入税等(控除)	市町村
		林業総生産	構成比					
平成30年度	7,935,974,960	8,645,939	0.11	61,953,865	2,758,240,101	5,115,780,995	34,759,728	平30
令和元年度	7,883,324,556	8,349,741	0.11	61,637,589	2,659,534,557	5,162,152,410	22,354,935	令元
令和2年度	7,658,725,713	7,868,541	0.10	62,860,655	2,716,880,996	4,878,984,062	20,052,780	令2
令和3年度	7,917,544,909	8,115,166	0.10	61,928,353	2,934,876,889	4,920,739,667	49,296,624	令3
令和4年度	8,154,004,174	8,468,754	0.10	63,684,046	2,998,902,353	5,091,417,775	71,182,611	令4
岐阜	3,173,014,098	679,119	0.02	11,184,691	810,734,216	2,351,095,191	27,699,695	岐阜
岐阜市	1,679,058,061	61,251	0.00	4,552,990	231,831,330	1,442,673,741	14,657,797	
(1岐阜市)	1
(7柳津町)	7
2羽島市	175,655,702	-	-	866,191	46,042,952	128,746,559	1,533,435	2
各務原市	658,321,253	8,675	0.00	1,113,467	285,469,329	371,738,457	5,746,996	
(3各務原市)	3
(4川島町)	4
山県市	88,964,566	329,764	0.37	1,543,414	44,191,884	43,229,267	776,641	
(35高富町)	35
(36伊自良村)	36
(37美山町)	37
瑞穂市	154,764,828	-	-	504,419	50,898,427	103,361,982	1,351,062	
(30穂積町)	30
(31巣南町)	31
本巣市	175,134,738	279,429	0.16	2,194,892	104,021,652	68,918,195	1,528,887	
(29本巣町)	29
(32真正町)	32
(33糸貫町)	33
(34根尾村)	34
羽島郡	191,343,925	-	-	236,387	37,871,051	153,236,487	1,670,389	
5岐南町	117,062,322	-	-	144,661	20,540,913	96,376,748	1,021,928	5
6笠松町	74,281,603	-	-	91,727	17,330,138	56,859,738	648,462	6
本巣郡	49,771,026	-	-	172,931	10,407,591	39,190,504	434,490	
28北方町	49,771,026	-	-	172,931	10,407,591	39,190,504	434,490	28
西濃	1,383,065,931	476,216	0.03	7,668,559	663,328,565	712,068,807	12,073,852	西濃
大垣市	833,556,846	129,141	0.02	1,271,238	363,324,036	468,961,572	7,276,763	
(8大垣市)	8
(13上石津町)	13
(19墨俣町)	19
海津市	122,669,488	34,611	0.03	2,607,596	57,743,141	62,318,751	1,070,877	
(9海津町)	9
(10平田町)	10
(11南濃町)	11
養老郡	100,081,381	149,479	0.15	1,235,160	46,912,423	51,933,799	873,688	
12養老町	100,081,381	149,479	0.15	1,235,160	46,912,423	51,933,799	873,688	12
不破郡	133,346,064	161,108	0.12	722,384	77,108,955	55,514,724	1,164,081	
14垂井町	99,197,764	36,677	0.04	450,843	55,894,146	42,852,775	865,974	14
15関ヶ原町	34,148,300	124,431	0.36	271,541	21,214,809	12,661,949	298,107	15
安八郡	193,412,153	1,876	0.00	1,832,181	118,240,011	73,339,961	1,688,444	
16神戸町	80,246,268	-	-	1,063,784	52,070,220	27,112,264	700,532	16
17輪之内町	52,167,541	-	-	446,053	31,925,345	19,796,144	455,411	17
18安八町	60,998,344	1,876	0.00	322,344	34,244,447	26,431,553	532,502	18
揖斐	205,781,783	584,381	0.28	2,866,682	93,320,110	109,594,990	1,796,428	揖斐
揖斐郡	205,781,783	584,381	0.28	2,866,682	93,320,110	109,594,990	1,796,428	
揖斐川町	76,672,296	563,638	0.74	1,410,145	36,837,573	38,424,578	669,332	
(20揖斐川町)	20
(21谷汲村)	21
(24春日村)	24
(25久瀬村)	25
(26藤橋村)	26
(27坂内村)	27
22大野町	61,882,457	3,329	0.01	911,026	24,174,557	36,796,874	540,220	22
23池田町	67,227,030	17,414	0.03	545,512	32,307,980	34,373,538	586,877	23
中濃	482,501,884	486,042	0.10	3,364,146	252,336,306	226,801,431	4,212,132	中濃
関市	386,657,035	385,848	0.10	3,029,882	194,067,760	189,559,393	3,375,428	
(38関市)	38
(40洞戸村)	40
(41板取村)	41
(42武芸川町)	42
(43武儀町)	43
(44上之保村)	44
39美濃市	95,844,849	100,194	0.10	334,265	58,268,547	37,242,038	836,704	39

[資料] 県統計課「岐阜県の市町村民経済計算(令和4年度)」(令和7年2月公表)

[注] 第1次、第2次、第3次産業の区分は次のとおりである。

第1次産業 - 農業、林業、水産業

第2次産業 - 鉱業、製造業、建設業

第3次産業 - 電気・ガス・水道・廃棄物処理業、卸売・小売業、運輸・郵便業、宿泊・飲食サービス業、情報通信業、金融・保険業、不動産業、専門・科学技術、業務支援サービス業、公務、教育、保健衛生・社会事業、その他のサービス

(3) 所得(経済活動別市町村内総生産)(続き)

単位:金額(千円)、構成比(%)

郡市町村	総生産額	林業総生産		第1次産業	第2次産業	第3次産業	輸入税等(控除)	市町村
		林業総生産	構成比					
郡上	145,063,947	1,347,362	0.93	4,966,918	56,266,222	83,830,806	1,266,375	郡上
郡上市	145,063,947	1,347,362	0.93	4,966,918	56,266,222	83,830,806	1,266,375	
(45 八幡町)	45
(46 大和町)	46
(47 白鳥町)	47
(48 高鷺村)	48
(49 美並村)	49
(50 明宝村)	50
(51 和良村)	51
可茂	972,400,815	721,752	0.07	4,719,178	477,636,362	490,045,274	8,488,839	可茂
52 美濃加茂市	231,853,313	23,062	0.01	1,210,839	90,056,652	140,585,822	2,024,027	52
可児市	486,443,439	30,929	0.01	490,439	249,232,944	236,720,057	4,246,541	
(53 可児市)	53
(62 兼山町)	62
加茂郡	175,380,520	631,469	0.36	2,867,385	91,920,581	80,592,554	1,531,032	
54 坂祝町	30,488,244	2,055	0.01	190,524	13,859,490	16,438,230	266,155	54
55 富加町	34,107,469	3,980	0.01	240,090	24,189,185	9,678,193	297,750	55
56 川辺町	30,897,523	37,533	0.12	172,147	15,137,180	15,588,197	269,728	56
57 七宗町	9,445,421	75,030	0.79	145,694	4,309,778	4,989,949	82,456	57
58 八百津町	43,288,248	133,819	0.31	449,411	25,975,135	16,863,702	377,897	58
59 白川町	21,521,576	266,313	1.24	1,072,310	6,655,834	13,793,432	187,878	59
60 東白川村	5,632,039	112,740	2.00	597,209	1,793,979	3,240,850	49,166	60
可児郡	78,723,542	36,292	0.05	150,515	46,426,186	32,146,841	687,239	
61 御嵩町	78,723,542	36,292	0.05	150,515	46,426,186	32,146,841	687,239	61
東濃	734,296,200	250,591	0.03	3,934,165	238,206,902	492,155,132	6,410,240	東濃
多治見市	379,885,753	44,829	0.01	325,336	95,617,786	283,942,632	3,316,317	
(63 多治見市)	63
(66 笠原町)	66
64 瑞浪市	131,537,312	113,262	0.09	3,454,968	49,036,234	79,046,110	1,148,291	64
65 土岐市	222,873,135	92,500	0.04	153,862	93,552,883	129,166,390	1,945,632	65
恵那	541,271,336	965,973	0.18	6,594,971	265,468,403	269,207,962	4,725,176	恵那
中津川市	333,204,110	520,958	0.16	4,334,196	174,630,673	154,239,241	2,908,796	
(67 中津川市)	67
(69 坂下町)	69
(70 川上村)	70
(71 加子母村)	71
(72 付知町)	72
(73 福岡町)	73
(74 蛭川村)	74
(長野県山口村)	
恵那市	208,067,226	445,016	0.21	2,260,775	90,837,729	114,968,721	1,816,380	
(68 恵那市)	68
(75 岩村町)	75
(76 山岡町)	76
(77 明智町)	77
(78 串原村)	78
(79 上矢作町)	79
下呂	102,771,078	927,451	0.90	2,509,732	29,310,100	70,951,246	897,168	下呂
下呂市	102,771,078	927,451	0.90	2,509,732	29,310,100	70,951,246	897,168	
(80 萩原町)	80
(81 小坂町)	81
(82 下呂町)	82
(83 金山町)	83
(84 馬瀬村)	84
飛驒	413,837,103	2,029,867	0.49	15,875,004	112,295,166	285,666,934	3,612,704	飛驒
高山市	317,453,343	1,440,061	0.45	13,796,852	70,521,156	233,135,335	2,771,296	
(85 高山市)	85
(86 丹生川村)	86
(87 清見村)	87
(88 荘川村)	88
(90 宮村)	90
(91 久々野町)	91
(92 朝日村)	92
(93 高根村)	93
(95 国府町)	95
(99 上宝村)	99
飛驒市	86,825,345	508,005	0.59	1,952,994	37,667,199	47,205,152	757,966	
(94 古川町)	94
(96 河合村)	96
(97 宮川村)	97
(98 神岡町)	98
大野郡	9,558,416	81,801	0.86	125,158	4,106,811	5,326,447	83,443	
89 白川村	9,558,416	81,801	0.86	125,158	4,106,811	5,326,447	83,443	89

2. 森林の概況

(1) 所有形態別森林面積

年度・郡市町村	総計	国 有 林					民 有		
		合計	林 野 庁			林野庁 所管外	合計	公 有	
			小計	直営林	官行造林地			小計	県
令和2年度	861,915	177,774	177,689	173,259	4,430	84	684,141	86,788	19,496
令和3年度	862,391	177,714	177,629	173,254	4,375	84	684,678	87,201	19,574
令和4年度	862,549	177,714	177,630	173,255	4,375	85	684,835	87,205	19,075
令和5年度	862,544	177,637	177,552	173,255	4,297	85	684,907	87,749	19,335
令和6年度	862,155	177,278	177,192	173,233	3,959	86	684,877	89,264	19,338
岐 阜	58,703	5,654	5,586	5,427	159	68	53,048	2,611	291
岐 阜 市	6,041	220	196	196	-	24	5,820	251	3
(1 岐 阜 市)	-	24	5,820	251	3
(7 柳 津 町)	-	-	-	-	-
2 羽 島 市	-	-	-	-	-	-	-	-	-
各 務 原 市	1,744	44	-	-	-	44	1,700	194	6
(3 各 務 原 市)	-	-	-	...	1,685	194	6
(4 川 島 町)	-	-	-	...	14	-	-
山 県 市	18,628	655	655	511	144	-	17,973	967	129
(35 高 富 町)	-	2,317	4	-
(36 伊 自 良 村)	-	1,767	21	20
(37 美 山 町)	-	13,888	942	109
瑞 穂 市	-	-	-	-	-	-	-	-	-
(30 穂 積 町)	-	-	-	-	-	-	-	-	-
(31 巢 南 町)	-	-	-	-	-	-	-	-	-
本 巢 市	32,291	4,735	4,735	4,720	15	0	27,556	1,199	153
(29 本 巢 町)	0	3,872	14	2
(32 真 正 町)	-	-	-	-
(33 糸 貫 町)	-	38	9	-
(34 根 尾 村)	-	23,646	1,177	151
羽 島 郡	-	-	-	-	-	-	-	-	-
5 岐 南 町	-	-	-	-	-	-	-	-	-
6 笠 松 町	-	-	-	-	-	-	-	-	-
本 巢 郡	-	-	-	-	-	-	-	-	-
28 北 方 町	-	-	-	-	-	-	-	-	-
西 濃	22,819	15	-	-	-	15	22,804	2,254	271
大 垣 市	10,874	0	-	-	-	0	10,874	1,657	226
(8 大 垣 市)	389	0	-	-	-	0	389	1	0
(13 上 石 津 町)	10,485	-	-	-	-	-	10,485	1,656	226
(19 墨 俣 町)	-	-	-	-	-	-	-	-	-
海 津 市	3,031	0	-	-	-	0	3,030	271	2
(9 海 津 町)	-	-	-	-	-	-	-	-	-
(10 平 田 町)	-	-	-	-	-	-	-	-	-
(11 南 濃 町)	3,031	0	-	-	-	0	3,030	271	2
養 老 郡	1,832	15	-	-	-	15	1,816	64	25
12 養 老 町	1,832	15	-	-	-	15	1,816	64	25
不 破 郡	7,083	0	-	-	-	0	7,083	262	18
14 垂 井 町	3,282	0	-	-	-	0	3,281	6	2
15 関 ヶ 原 町	3,802	-	-	-	-	-	3,802	255	16
安 八 郡	-	-	-	-	-	-	-	-	-
16 神 戸 町	-	-	-	-	-	-	-	-	-
17 輪 之 内 町	-	-	-	-	-	-	-	-	-
18 安 八 町	-	-	-	-	-	-	-	-	-
揖 斐	75,551	5,566	5,566	5,239	327	0	69,985	21,601	13,876
揖 斐 郡	75,551	5,566	5,566	5,239	327	0	69,985	21,601	13,876
揖 斐 川 町	73,440	5,566	5,566	5,239	327	0	67,874	21,583	13,875
(20 揖 斐 川 町)	0	2,114	578	0
(21 谷 汲 村)	-	6,115	530	121
(24 春 日 村)	-	10,377	448	217
(25 久 瀬 村)	-	8,788	2,355	101
(26 藤 橋 村)	-	27,987	15,504	13,044
(27 坂 内 村)	-	12,493	2,168	391
22 大 野 町	553	-	-	-	-	-	553	9	1
23 池 田 町	1,558	0	-	-	-	0	1,558	10	1
中 濃	47,560	686	686	534	152	0	46,874	2,927	238
関 市	38,216	364	363	328	36	0	37,852	2,472	203
(38 関 市)	-	4,026	194	88
(40 洞 戸 村)	-	3,536	149	2
(41 板 取 村)	-	17,919	1,322	91
(42 武 芸 川 町)	0	1,984	3	1
(43 武 儀 町)	0	5,876	481	6
(44 上 之 保 村)	-	4,511	323	15
39 美 濃 市	9,345	322	322	206	116	-	9,022	455	36

[資料] 国有林のうち林野庁所管は中部森林管理局調べ
林野庁所管外、民有林は県林政課調べ

単位：面積(ha)

林		有 林									市町村
市町村	財産区	小 計	慣行共有	森林研究整備機構	公 社	組 合	社 寺	会 社	個 人	その他	
50,301	16,992	597,353	19,866	23,021	26,566	14,721	14,314	54,012	364,957	79,895	令2
50,191	17,436	597,477	19,947	23,080	26,618	15,116	14,392	54,181	367,147	76,997	令3
50,685	17,445	597,630	19,839	23,152	26,550	14,831	14,189	53,798	363,003	82,269	令4
51,162	17,252	597,158	20,274	23,317	26,561	14,453	13,304	54,321	362,577	82,351	令5
52,658	17,268	595,613	20,175	23,303	26,517	14,456	13,356	53,779	361,407	82,621	令6
1,317	1,004	50,437	1,115	4,004	1,422	967	1,431	7,153	26,011	8,334	岐阜
191	58	5,569	257	-	56	71	389	293	3,602	900	1
191	58	5,569	257	-	56	71	389	293	3,602	900	7
-	-	-	-	-	-	-	-	-	-	-	2
-	-	-	-	-	-	-	-	-	-	-	-
188	-	1,505	25	-	-	1	95	157	640	588	3
188	-	1,491	25	-	-	1	94	145	639	587	4
-	-	14	0	-	-	-	0	12	1	1	-
24	814	17,006	501	193	324	666	537	673	10,707	3,404	35
4	-	2,313	214	-	13	5	147	73	1,653	209	36
1	-	1,746	2	-	137	607	71	5	679	245	37
19	814	12,946	286	193	173	55	319	595	8,375	2,950	-
-	-	-	-	-	-	-	-	-	-	-	30
-	-	-	-	-	-	-	-	-	-	-	31
914	132	26,357	331	3,811	1,043	229	410	6,030	11,061	3,442	29
11	1	3,858	3	543	462	196	71	216	1,636	730	32
-	-	-	-	-	-	-	-	-	-	-	33
9	-	29	-	-	-	-	8	5	8	8	34
895	131	22,470	328	3,267	580	33	331	5,809	9,417	2,704	5
-	-	-	-	-	-	-	-	-	-	-	6
-	-	-	-	-	-	-	-	-	-	-	-
-	-	-	-	-	-	-	-	-	-	-	28
561	1,422	20,550	830	1,177	599	130	826	735	13,394	2,860	西濃
405	1,026	9,217	310	849	391	0	191	174	5,559	1,742	8
1	-	388	-	-	-	0	22	4	346	16	13
404	1,026	8,829	310	849	391	-	169	171	5,213	1,725	19
-	-	-	-	-	-	-	-	-	-	-	9
16	254	2,759	399	214	95	0	234	85	1,261	471	10
-	-	-	-	-	-	-	-	-	-	-	11
16	254	2,759	399	214	95	0	234	85	1,261	471	12
38	-	1,753	36	105	-	129	158	149	860	316	14
38	-	1,753	36	105	-	129	158	149	860	316	15
102	142	6,821	85	9	113	-	244	326	5,713	331	16
5	-	3,275	6	-	77	-	154	114	2,799	125	17
98	142	3,546	79	9	36	-	90	213	2,915	206	18
-	-	-	-	-	-	-	-	-	-	-	-
-	-	-	-	-	-	-	-	-	-	-	-
-	-	-	-	-	-	-	-	-	-	-	-
6,427	1,298	48,384	3,411	3,464	7,035	1,518	3,170	1,867	19,367	8,553	揖斐
6,427	1,298	48,384	3,411	3,464	7,035	1,518	3,170	1,867	19,367	8,553	20
6,410	1,298	46,291	3,104	3,207	6,930	958	3,072	1,848	18,682	8,491	21
472	105	1,536	409	0	563	-	80	30	389	65	22
62	347	5,586	55	453	283	0	515	346	3,263	671	23
231	-	9,929	29	1,259	191	795	319	833	5,748	755	24
1,409	846	6,433	1,362	219	1,665	163	162	307	2,462	92	25
2,459	1	12,483	305	957	2,454	-	214	166	2,381	6,006	26
1,776	-	10,325	944	320	1,774	-	1,781	167	4,438	901	27
8	-	544	124	-	0	-	79	14	291	35	28
9	-	1,549	184	256	106	560	19	4	394	26	29
1,822	866	43,948	626	1,761	903	215	1,375	3,252	30,757	5,061	中濃
1,775	494	35,380	395	1,227	453	207	906	2,655	25,155	4,383	38
83	22	3,832	27	26	18	5	267	374	2,357	759	40
147	-	3,387	0	82	109	-	105	300	2,487	304	41
1,231	-	16,597	227	924	220	141	107	1,630	11,800	1,548	42
3	-	1,981	30	146	46	1	217	20	663	859	43
3	472	5,395	110	48	46	60	144	307	4,190	490	44
308	-	4,188	1	1	15	0	66	24	3,658	423	47
47	372	8,568	231	534	450	7	469	597	5,602	678	39

〔注〕 森林所有形態別による集計。
 私有林の「その他」欄に学校有林、記名及びその他共有林等を含め集計。
 森林研究整備機構→H15～H19「緑資源機構」、H20～H28「森林総合研究所」、H29～「森林研究・整備機構」。

(1) 所有形態別森林面積 (続き)

郡市町村	総計	国 有 林					民 有		
		合計	林 野 庁		林野庁 所管外	合計	公 有		
			小計	直営林			官行造林地	小計	県
郡 上	92,833	2,266	2,266	1,320	947	-	90,567	10,062	418
郡 上 市	92,833	2,266	2,266	1,320	947	-	90,567	10,062	418
(45 八幡町)	-	22,151	589	66
(46 大和町)	-	13,614	2,097	17
(47 白鳥町)	-	16,225	2,859	120
(48 高鷺村)	-	7,559	577	4
(49 美並村)	-	6,990	345	1
(50 明宝村)	-	14,686	2,551	208
(51 和良村)	-	9,342	1,043	1
可 茂	60,949	2,082	2,081	1,912	170	0	58,868	4,865	280
52 美濃加茂市	2,946	-	-	-	-	-	2,946	195	75
可 児 市	3,329	0	-	-	-	0	3,329	495	33
(53 可児市)	3,160	0	-	-	-	0	3,160	389	33
(62 兼山町)	169	0	-	-	-	0	169	106	-
加 茂 郡	51,331	2,031	2,030	1,912	118	0	49,301	3,269	55
54 坂祝町	465	-	-	-	-	-	465	2	-
55 富加町	644	-	-	-	-	-	644	15	0
56 川辺町	2,859	0	-	-	-	0	2,859	193	11
57 七宗町	8,265	1,508	1,508	1,508	-	0	6,757	835	1
58 八百津町	10,349	118	118	-	118	-	10,231	1,370	10
59 白川町	20,969	-	-	-	-	-	20,969	485	33
60 東白川村	7,781	404	404	404	-	-	7,377	369	0
可 児 郡	3,344	51	51	-	51	-	3,293	907	118
61 御嵩町	3,344	51	51	-	51	-	3,293	907	118
東 濃	24,118	449	448	230	218	1	23,669	5,543	22
多 治 見 市	4,430	208	208	-	208	0	4,222	1,077	2
(63 多治見市)	-	...	0	3,724	705	2
(66 笠原町)	-	...	-	498	372	0
64 瑞浪市	12,171	241	241	230	10	1	11,930	1,521	5
65 土岐市	7,517	-	-	-	-	-	7,517	2,945	15
恵 那	92,945	21,125	21,124	20,847	277	1	71,820	13,117	544
中 津 川 市	53,997	16,331	16,330	16,083	247	1	37,667	8,965	502
(67 中津川市)	1	12,660	1,615	90
(69 坂下町)	-	2,217	413	4
(70 川上村)	-	1,478	821	0
(71 加子母村)	-	5,590	1,256	293
(72 付知町)	-	4,299	326	88
(73 福岡町)	-	6,511	2,262	25
(74 蛭川村)	-	3,385	1,581	1
(長野県 山口村)	-	1,526	689	-
恵 那 市	38,948	4,794	4,794	4,765	29	-	34,154	4,152	42
(68 恵那市)	-	11,495	931	34
(75 岩村町)	-	1,847	604	-
(76 山岡町)	-	4,327	412	1
(77 明智町)	-	5,411	594	1
(78 串原村)	-	3,006	207	4
(79 上矢作町)	-	8,068	1,405	1
下 呂	78,385	22,846	22,846	21,926	920	0	55,539	3,366	1,334
下 呂 市	78,385	22,846	22,846	21,926	920	0	55,539	3,366	1,334
(80 萩原町)	-	10,792	987	587
(81 小坂町)	-	8,100	699	173
(82 下呂町)	-	15,519	915	255
(83 金山町)	0	14,802	463	256
(84 馬瀬村)	-	6,327	303	64
飛 驒	308,290	116,588	116,588	115,797	791	1	191,702	22,918	2,065
高 山 市	200,375	80,629	80,628	80,192	436	1	119,746	9,621	1,923
(85 高山市)	0	9,717	425	45
(86 丹生川村)	-	15,667	1,410	105
(87 清見村)	-	20,848	1,113	525
(88 荘川村)	-	14,986	1,145	56
(90 宮川村)	-	3,164	1,679	8
(91 久々野町)	0	7,997	1,015	480
(92 朝日村)	0	9,415	457	183
(93 高根村)	-	11,144	1,503	499
(95 国府町)	-	6,994	133	5
(99 上宝村)	-	19,814	740	16
飛 驒 市	73,965	17,166	17,166	16,811	355	-	56,799	6,360	142
(94 古川町)	-	7,415	530	8
(96 河合村)	-	12,699	1,504	38
(97 宮川村)	-	14,641	1,292	60
(98 神岡町)	-	22,044	3,034	36
大 野 郡	33,951	18,794	18,794	18,794	-	-	15,157	6,936	0
89 白川村	33,951	18,794	18,794	18,794	-	-	15,157	6,936	0

[資料] 国有林のうち林野庁所管は中部森林管理局調べ
林野庁所管外、民有林は県林政課調べ

単位：面積(ha)

有		林										市町村
林	財産区	小計	慣行共有	森林研究整備機構	公社	組合	社寺	会社	個人	その他		
2,817	6,827	80,505	1,885	3,623	3,098	895	542	10,169	55,128	5,164	郡上	
2,817	6,827	80,505	1,885	3,623	3,098	895	542	10,169	55,128	5,164		
523	-	21,562	39	780	437	141	111	1,840	16,755	1,460	45	
1,839	241	11,518	136	656	1,175	2	45	1,900	6,616	989	46	
73	2,665	13,366	372	1,033	435	3	296	2,080	8,352	794	47	
78	495	6,981	19	167	-	3	21	1,090	5,230	451	48	
39	305	6,644	846	5	110	3	33	157	5,071	419	49	
262	2,081	12,134	457	730	721	640	27	1,629	7,297	633	50	
3	1,039	8,299	16	252	220	104	9	1,473	5,805	419	51	
3,823	763	54,002	269	165	1,002	1,019	1,268	2,916	41,812	5,551	可茂	
21	100	2,751	18	-	85	14	110	147	1,937	439	52	
181	281	2,834	46	10	9	267	94	792	1,270	346		
75	281	2,771	46	10	-	266	91	776	1,242	340	53	
106	-	62	-	-	9	1	3	17	27	6	62	
2,832	382	46,032	136	55	903	730	910	1,771	37,243	4,282		
2	-	463	15	-	-	-	14	51	226	157	54	
14	-	629	16	-	-	0	63	94	394	61	55	
182	-	2,666	5	-	12	235	185	207	1,627	394	56	
491	344	5,921	31	23	8	-	60	174	5,069	555	57	
1,322	38	8,860	34	26	143	484	169	352	6,922	730	58	
452	-	20,484	35	6	400	9	415	644	17,329	1,647	59	
369	-	7,008	-	-	340	1	5	249	5,676	737	60	
789	-	2,386	67	100	6	8	153	206	1,362	484		
789	-	2,386	67	100	6	8	153	206	1,362	484	61	
4,459	1,062	18,127	753	254	117	2,473	612	1,972	8,810	3,136	東濃	
914	161	3,146	199	-	-	5	219	650	1,463	610		
542	161	3,019	199	-	-	5	214	632	1,397	574	63	
372	-	126	-	-	-	-	5	18	67	37	66	
695	820	10,409	127	67	96	1,746	260	1,027	5,130	1,956	64	
2,850	80	4,572	427	186	21	723	133	296	2,216	570	65	
9,096	3,478	58,703	2,540	189	1,315	5,117	611	2,151	40,600	6,180	恵那	
5,815	2,649	28,701	2,052	179	1,301	1,647	283	1,205	19,655	2,379		
1,106	420	11,044	1,634	19	452	1,367	139	445	5,640	1,350	67	
286	123	1,803	9	-	1	3	6	98	1,609	76	69	
821	-	657	6	-	142	0	10	2	475	22	70	
964	-	4,334	322	5	202	5	18	154	3,486	142	71	
232	6	3,973	20	-	312	264	30	106	3,073	168	72	
136	2,101	4,249	52	156	191	0	49	197	3,267	336	73	
1,580	-	1,804	7	-	-	-	21	200	1,411	164	74	
689	-	837	2	-	-	7	11	2	694	121		
3,281	829	30,001	488	9	14	3,469	328	946	20,945	3,801		
519	379	10,564	90	-	-	2,254	110	236	6,897	976	68	
604	-	1,243	2	-	-	2	41	23	908	267	75	
345	65	3,916	9	-	14	-	103	130	2,796	864	76	
529	64	4,817	78	-	-	0	45	446	3,685	564	77	
202	-	2,799	17	9	-	0	15	90	2,017	651	78	
1,083	321	6,662	292	-	-	1,213	14	20	4,643	480	79	
1,484	548	52,173	1,134	1,576	1,600	414	400	2,988	38,370	5,690	下呂	
1,484	548	52,173	1,134	1,576	1,600	414	400	2,988	38,370	5,690		
400	1	9,805	558	235	221	17	119	317	7,254	1,085	80	
526	-	7,401	49	564	73	78	14	234	3,916	2,473	81	
155	505	14,604	318	255	422	40	132	921	11,609	907	82	
165	42	14,339	56	323	649	259	69	1,164	10,836	983	83	
238	-	6,024	154	199	234	19	68	353	4,755	243	84	
20,852	1	168,784	7,612	7,092	9,425	1,708	3,121	20,576	87,159	32,092	飛驒	
7,698	1	110,125	1,733	4,196	6,421	1,452	1,580	13,219	60,353	21,171		
379	1	9,292	21	424	460	352	201	752	5,777	1,306	85	
1,306	-	14,257	96	672	402	47	144	1,010	9,178	2,708	86	
588	-	19,735	669	493	1,192	285	354	2,261	10,124	4,357	87	
1,089	-	13,841	142	620	626	-	542	1,388	5,523	4,999	88	
1,671	-	1,485	2	108	30	-	43	27	1,125	149	90	
535	-	6,981	280	515	476	8	45	167	4,634	856	91	
274	-	8,959	74	212	1,048	153	12	763	5,090	1,607	92	
1,003	-	9,641	253	219	1,369	18	9	1,840	4,278	1,654	93	
128	-	6,860	170	361	167	91	91	458	4,960	562	95	
724	-	19,074	26	572	651	498	138	4,553	9,664	2,973	99	
6,218	-	50,439	3,719	2,580	2,824	255	1,503	6,308	24,247	9,003		
521	-	6,886	406	495	301	85	82	387	4,471	660	94	
1,466	-	11,195	3,133	666	459	3	119	836	4,343	1,635	96	
1,233	-	13,349	66	850	1,089	23	146	3,557	6,090	1,527	97	
2,998	-	19,010	114	569	975	144	1,156	1,528	9,342	5,181	98	
6,936	-	8,220	2,160	316	180	1	38	1,049	2,559	1,918		
6,936	-	8,220	2,160	316	180	1	38	1,049	2,559	1,918	89	

〔注〕 森林所有形態別による集計。
 私有林の「その他」欄に学校有林、記名及びその他共有林等を含め集計。
 森林研究整備機構→H15～H19「緑資源機構」、H20～H28「森林総合研究所」、H29～「森林研究・整備機構」。

(2) 所有形態別森林蓄積

年度・都市町村	総計	国 有 林					民 有		
		合計	林 野 庁			林野庁 所管外	合計	小計	公 有 県
			小計	直営林	官行造林地				
令和2年度	186,445	30,350	30,347	29,264	1,083	3	156,095	18,131	3,737
令和3年度	188,654	30,768	30,765	29,682	1,083	3	157,886	18,507	3,791
令和4年度	190,338	30,837	30,835	29,734	1,101	3	159,500	18,680	3,698
令和5年度	191,901	30,838	30,835	29,755	1,080	3	161,063	18,968	3,782
令和6年度	193,873	31,314	31,312	30,303	1,009	3	162,558	19,571	3,806
岐 阜	14,289	834	832	803	29	3	13,454	690	111
岐 阜 市	722	24	24	24	-	-	698	31	0
(1 岐 阜 市)	-	-	698	31	0
(7 柳 津 町)	-	-	-	-	-
2 羽 島 市	-	-	-	-	-	-	-	-	-
各 務 原 市	220	3	-	-	-	3	217	18	1
(3 各 務 原 市)	-	-	-	-	217	18	1
(4 川 島 町)	-	-	-	...	1	-	-
山 県 市	5,968	141	141	115	25	-	5,828	346	60
(35 高 富 町)	-	366	0	-
(36 伊 自 良 村)	-	341	6	6
(37 美 山 町)	-	5,120	339	54
瑞 穂 市	-	-	-	-	-	-	-	-	-
(30 穂 積 町)	-	-	-	-
(31 巢 南 町)	-	-	-	-
本 巢 市	7,378	667	667	664	3	-	6,711	294	51
(29 本 巢 町)	-	934	2	0
(32 真 正 町)	-	-	-	-
(33 糸 貫 町)	-	5	1	-
(34 根 尾 村)	-	5,772	291	50
羽 島 郡	-	-	-	-	-	-	-	-	-
5 岐 南 町	-	-	-	-	-	-	-	-	-
6 笠 松 町	-	-	-	-	-	-	-	-	-
本 巢 郡	-	-	-	-	-	-	-	-	-
28 北 方 町	-	-	-	-	-	-	-	-	-
西 濃	5,135	-	-	-	-	-	5,135	444	59
大 垣 市	2,223	-	-	-	-	-	2,223	320	48
(8 大 垣 市)	67	-	-	-	-	-	67	0	0
(13 上 石 津 町)	2,156	-	-	-	-	-	2,156	319	48
(19 墨 俣 町)	-	-	-	-	-	-	-	-	-
海 津 市	537	-	-	-	-	-	537	44	0
(9 海 津 町)	-	-	-	-	-	-	-	-	-
(10 平 田 町)	-	-	-	-	-	-	-	-	-
(11 南 濃 町)	537	-	-	-	-	-	537	44	0
養 老 郡	314	-	-	-	-	-	314	11	5
12 養 老 町	314	-	-	-	-	-	314	11	5
不 破 郡	2,061	-	-	-	-	-	2,061	69	6
14 垂 井 町	729	-	-	-	-	-	729	1	0
15 関 ヶ 原 町	1,332	-	-	-	-	-	1,332	69	6
安 八 郡	-	-	-	-	-	-	-	-	-
16 神 戸 町	-	-	-	-	-	-	-	-	-
17 輪 之 内 町	-	-	-	-	-	-	-	-	-
18 安 八 町	-	-	-	-	-	-	-	-	-
揖 斐	15,811	898	898	796	102	-	14,913	3,950	2,431
揖 斐 郡	15,811	898	898	796	102	-	14,913	3,950	2,431
揖 斐 川 町	15,403	898	898	796	102	-	14,505	3,946	2,430
(20 揖 斐 川 町)	-	435	116	0
(21 谷 汲 村)	-	1,461	140	41
(24 春 日 村)	-	2,382	119	69
(25 久 瀬 村)	-	2,097	459	33
(26 藤 橋 村)	-	5,396	2,632	2,152
(27 坂 内 村)	-	2,733	480	135
22 大 野 町	105	-	-	-	-	-	105	1	0
23 池 田 町	303	-	-	-	-	-	303	3	0
中 濃	11,377	175	175	136	40	-	11,202	781	65
関 市	9,261	100	100	87	13	-	9,161	672	58
(38 関 市)	-	656	29	14
(40 洞 戸 村)	-	1,109	57	1
(41 板 取 村)	-	4,127	328	36
(42 武 芸 川 町)	-	469	1	0
(43 武 儀 村)	-	1,495	157	1
(44 上 之 保 村)	-	1,304	100	5
39 美 濃 市	2,117	75	75	49	27	-	2,041	109	8

[資料] 国有林のうち林野庁所管は中部森林管理局調べ
林野庁所管外、民有林は県林政課調べ

単位：蓄積(千m³)

林		有 林									市町村
市町村	財産区	小 計	慣行共有	森林研究整備機構	公 社	組 合	社 寺	会 社	個 人	その他	
10,431	3,962	137,965	4,138	5,886	7,220	3,088	2,945	10,867	87,315	16,506	令2
10,527	4,189	139,379	4,198	6,017	7,394	3,228	2,988	11,027	88,746	15,782	令3
10,741	4,241	140,820	4,213	6,114	7,526	3,197	2,972	11,055	88,730	17,013	令4
10,962	4,224	142,095	4,317	6,262	7,673	3,181	2,831	11,257	89,449	17,124	令5
11,497	4,268	142,988	4,338	6,332	7,806	3,209	2,864	11,155	89,954	17,329	令6
243	335	12,765	224	960	362	203	295	1,566	7,220	1,936	岐阜
23	8	667	41	-	7	3	53	27	427	108	1
23	8	667	41	-	7	3	53	27	427	108	7
-	-	-	-	-	-	-	-	-	-	-	2
-	-	-	-	-	-	-	-	-	-	-	-
18	-	199	3	-	-	0	12	17	85	81	3
18	-	198	3	-	-	0	12	17	85	81	4
-	-	1	0	-	-	-	0	0	0	0	-
7	279	5,482	120	67	71	142	149	225	3,722	985	35
0	-	365	34	-	3	0	23	10	262	34	36
0	-	335	0	-	30	124	15	1	123	43	37
7	279	4,781	86	67	39	18	111	215	3,337	908	-
-	-	-	-	-	-	-	-	-	-	-	30
-	-	-	-	-	-	-	-	-	-	-	31
195	48	6,417	60	893	283	57	80	1,297	2,986	762	29
2	0	932	0	144	96	49	16	43	406	178	32
-	-	-	-	-	-	-	-	-	-	-	33
1	-	4	-	-	-	-	1	1	1	1	34
192	48	5,481	59	749	187	9	63	1,253	2,579	582	5
-	-	-	-	-	-	-	-	-	-	-	6
-	-	-	-	-	-	-	-	-	-	-	-
-	-	-	-	-	-	-	-	-	-	-	28
127	258	4,691	155	214	126	21	165	173	3,291	545	西濃
92	180	1,904	58	151	78	0	39	33	1,220	325	8
0	-	67	-	-	-	0	3	1	60	2	13
92	180	1,837	58	151	78	-	36	32	1,159	323	19
-	-	-	-	-	-	-	-	-	-	-	9
3	40	493	70	41	23	0	38	10	231	81	10
-	-	-	-	-	-	-	-	-	-	-	11
3	40	493	70	41	23	0	38	10	231	81	12
7	-	303	5	20	-	21	25	29	152	49	14
7	-	303	5	20	-	21	25	29	152	49	15
26	38	1,991	21	2	25	-	63	102	1,688	90	16
1	-	728	2	-	15	-	37	26	623	26	17
25	38	1,263	20	2	10	-	26	76	1,065	64	18
-	-	-	-	-	-	-	-	-	-	-	-
-	-	-	-	-	-	-	-	-	-	-	-
-	-	-	-	-	-	-	-	-	-	-	-
1,256	263	10,963	670	959	2,368	309	584	371	4,215	1,487	揖斐
1,256	263	10,963	670	959	2,368	309	584	371	4,215	1,487	20
1,253	263	10,559	610	912	2,345	209	568	367	4,075	1,474	21
91	25	319	78	0	132	-	18	5	73	12	24
15	84	1,321	11	118	72	0	131	76	768	144	25
50	-	2,263	5	359	49	172	62	154	1,305	157	26
272	154	1,638	277	65	552	37	34	69	583	20	27
480	0	2,764	61	268	890	-	41	35	475	995	22
345	-	2,254	177	101	651	-	281	29	871	145	23
1	-	104	25	-	0	-	12	3	57	8	-
3	-	300	36	48	24	100	4	1	83	5	-
464	251	10,421	135	432	207	55	329	750	7,378	1,134	中濃
455	159	8,489	90	301	109	54	217	610	6,118	990	38
11	4	627	3	4	3	1	48	55	391	121	40
56	-	1,052	0	19	41	-	26	94	760	112	41
291	-	3,799	49	230	45	36	27	373	2,715	324	42
0	-	468	6	37	8	0	59	5	151	203	43
1	155	1,338	32	12	10	17	37	76	1,038	118	44
95	-	1,204	0	0	2	0	21	7	1,062	111	49
9	92	1,932	46	131	98	1	112	140	1,260	144	39

〔注〕 森林所有形態別による集計。
 私有林の「その他」欄に学校有林、記名及びその他共有林等を含め集計。
 森林研究整備機構→H15～H19「緑資源機構」、H20～H28「森林総合研究所」、H29～「森林研究・整備機構」。

(2) 所有形態別森林蓄積 (続き)

郡市町村	総計	国 有 林					民 有 林		
		合 計	小 計	林 野 庁		林野庁 所管外	合 計	小 計	公 民 有
				直営林	官行造林地				
郡 上	24,986	377	377	195	183	-	24,609	2,678	134
郡 上 市	24,986	377	377	195	183	-	24,609	2,678	134
(45 八幡町)	-	6,458	204	16
(46 大和町)	-	3,964	658	9
(47 白鳥町)	-	3,785	381	30
(48 高鷲村)	-	1,956	184	1
(49 美並村)	-	1,739	97	0
(50 明宝村)	-	3,952	800	77
(51 和良村)	-	2,754	354	1
可 茂	14,414	625	625	592	33	-	13,789	1,172	54
52 美濃加茂市	521	-	-	-	-	-	521	26	11
可 児 市	391	-	-	-	-	-	391	68	4
(53 可児市)	362	-	-	-	-	-	362	47	4
(62 兼山町)	30	-	-	-	-	-	30	21	-
加 茂 郡	12,928	615	615	592	23	-	12,313	916	16
54 坂祝町	51	-	-	-	-	-	51	0	-
55 富加町	103	-	-	-	-	-	103	2	-
56 川辺町	662	-	-	-	-	-	662	54	4
57 七宗町	2,319	472	472	472	-	-	1,847	250	0
58 八百津町	2,666	23	23	-	23	-	2,643	377	2
59 白川町	4,987	-	-	-	-	-	4,987	104	9
60 東白川村	2,140	120	120	120	-	-	2,020	128	-
可 児 郡	574	10	10	-	10	-	564	161	24
61 御嵩町	574	10	10	-	10	-	564	161	24
東 濃	3,360	152	152	65	88	-	3,207	747	3
多 治 見 市	537	84	84	-	84	-	453	127	0
(63 多治見市)	-	...	-	384	70	0
(66 笠原町)	-	...	-	69	57	0
64 瑞浪市	1,885	69	69	65	4	-	1,816	277	1
65 土岐市	938	-	-	-	-	-	938	343	2
恵 那	23,520	4,863	4,863	4,763	99	-	18,657	3,404	137
中 津 川 市	13,628	3,698	3,698	3,612	85	-	9,930	2,345	127
(67 中津川市)	-	3,041	359	20
(69 坂下町)	-	674	109	1
(70 川上村)	-	443	247	0
(71 加子母村)	-	1,559	293	73
(72 付知町)	-	1,174	98	24
(73 福岡町)	-	1,698	601	9
(74 蛭川村)	-	802	398	0
(長野県山口村)	-	539	239	-
恵 那 市	9,892	1,165	1,165	1,151	14	-	8,727	1,059	11
(68 恵那市)	-	2,895	225	9
(75 岩村町)	-	453	150	-
(76 山岡町)	-	845	87	0
(77 明智町)	-	1,246	169	0
(78 串原村)	-	848	61	1
(79 上矢作町)	-	2,439	367	0
下 呂	21,960	5,290	5,290	5,053	237	-	16,670	1,028	379
下 呂 市	21,960	5,290	5,290	5,053	237	-	16,670	1,028	379
(80 萩原町)	-	3,687	292	169
(81 小坂町)	-	2,101	187	36
(82 下呂町)	-	4,916	327	89
(83 金山町)	-	4,061	115	62
(84 馬瀬村)	-	1,904	108	23
飛 驒	59,021	18,099	18,099	17,900	199	-	40,922	4,678	432
高 山 市	38,183	13,280	13,280	13,168	112	-	24,903	1,966	398
(85 高山市)	-	2,177	91	9
(86 丹生川村)	-	3,105	234	14
(87 清見村)	-	3,878	207	90
(88 荘川村)	-	3,469	285	12
(90 宮川村)	-	678	375	0
(91 久々野町)	-	2,121	311	154
(92 朝日村)	-	2,248	114	43
(93 高根村)	-	1,798	209	70
(95 国府町)	-	1,505	34	1
(99 上宝村)	-	3,922	107	3
飛 驒 市	15,934	2,914	2,914	2,827	87	-	13,020	1,406	34
(94 古川町)	-	1,749	142	2
(96 河合村)	-	3,037	325	9
(97 官川村)	-	3,550	312	15
(98 神岡町)	-	4,684	626	8
大 野 郡	4,904	1,905	1,905	1,905	-	-	3,000	1,305	0
89 白川村	4,904	1,905	1,905	1,905	-	-	3,000	1,305	0

[資料] 国有林のうち林野庁所管は中部森林管理局調べ
林野庁所管外、民有林は県林政課調べ

単位：蓄積(千m³)

市町村		有 林									市町村
市町村	財産区	小 計	慣行共有	森林研究整備機構	公 社	組 合	社 寺	会 社	個 人	その他	市町村
852	1,693	21,931	459	1,079	820	201	136	2,441	15,413	1,382	郡上
852	1,693	21,931	459	1,079	820	201	136	2,441	15,413	1,382	
187	-	6,255	12	236	125	33	36	501	4,906	406	45
576	74	3,306	33	201	293	0	13	567	1,935	263	46
11	340	3,404	93	323	126	1	62	345	2,267	187	47
15	168	1,771	4	56	-	1	5	222	1,379	106	48
9	88	1,642	195	1	24	1	9	27	1,285	101	49
53	671	3,152	117	199	184	133	7	390	1,930	191	50
1	352	2,401	6	62	69	32	4	389	1,711	127	51
942	175	12,617	46	37	239	241	286	540	10,007	1,221	可茂
3	13	495	3	-	22	3	21	23	350	74	52
29	36	323	5	2	2	40	12	79	145	40	
8	36	314	5	2	-	39	11	77	141	40	53
21	-	9	-	-	2	0	0	2	4	1	62
773	126	11,397	28	15	214	198	226	405	9,287	1,024	
0	-	51	1	-	-	-	2	4	25	18	54
2	-	101	3	-	-	0	11	14	64	10	55
50	-	608	1	-	3	66	48	39	354	96	56
131	119	1,597	6	8	1	-	24	56	1,380	121	57
367	8	2,267	9	5	41	128	46	89	1,766	184	58
95	-	4,882	9	1	93	3	95	135	4,159	388	59
128	-	1,892	-	-	75	0	1	69	1,538	208	60
138	-	402	11	20	1	1	28	34	225	82	
138	-	402	11	20	1	1	28	34	225	82	61
571	172	2,460	86	51	23	399	83	220	1,198	401	東濃
110	17	326	27	-	-	0	21	60	161	57	
52	17	314	27	-	-	0	21	59	154	53	63
57	-	11	-	-	-	-	0	1	6	4	66
126	150	1,540	14	11	19	292	45	129	751	279	64
336	5	595	45	40	4	106	17	31	286	65	65
2,349	918	15,253	656	57	326	1,324	171	448	10,741	1,530	恵那
1,527	691	7,585	512	55	323	393	83	258	5,373	589	
239	101	2,682	395	4	103	319	40	81	1,439	301	67
75	33	566	3	-	0	1	2	24	513	23	69
247	-	196	2	-	38	0	4	1	145	7	70
220	-	1,266	89	0	49	2	6	40	1,044	35	71
72	2	1,076	6	-	82	67	9	29	837	46	72
37	556	1,097	15	51	51	0	14	44	839	84	73
398	-	403	1	-	-	-	4	40	312	45	74
239	-	300	1	-	-	3	5	0	244	48	
822	226	7,667	143	2	3	931	88	190	5,368	942	
124	92	2,670	27	-	-	578	30	50	1,745	241	68
150	-	303	1	-	-	0	11	3	223	65	75
70	17	757	2	-	3	-	25	22	546	159	76
149	20	1,078	24	-	-	-	12	88	818	136	77
60	-	787	4	2	-	0	6	21	577	178	78
269	98	2,073	87	-	-	353	6	5	1,459	163	79
447	202	15,642	325	487	512	139	135	1,003	11,550	1,491	下呂
447	202	15,642	325	487	512	139	135	1,003	11,550	1,491	
122	0	3,396	134	77	82	4	44	105	2,579	371	80
151	-	1,914	19	138	26	27	5	71	1,117	513	81
48	190	4,589	108	96	140	9	46	310	3,591	289	82
42	12	3,946	23	101	192	95	22	401	2,869	241	83
85	-	1,797	40	76	73	3	19	114	1,395	77	84
4,246	0	36,245	1,582	2,057	2,822	317	679	3,643	18,942	6,202	飛驒
1,569	0	22,936	364	1,104	1,792	266	337	2,264	12,865	3,946	
81	0	2,086	5	137	132	65	50	156	1,271	271	85
220	-	2,871	17	164	117	9	40	144	1,922	457	86
117	-	3,671	128	135	336	66	68	398	1,788	753	87
273	-	3,183	39	159	210	-	98	282	1,337	1,057	88
374	-	304	1	27	8	-	9	4	228	27	90
157	-	1,811	81	162	165	2	9	44	1,193	155	91
71	-	2,134	20	56	342	27	4	148	1,207	331	92
139	-	1,589	31	25	257	2	2	263	758	252	93
33	-	1,471	37	78	40	20	19	80	1,081	116	95
104	-	3,815	6	159	184	77	38	744	2,080	527	99
1,372	-	11,614	782	854	971	51	331	1,179	5,526	1,920	
141	-	1,607	94	131	79	20	21	77	1,047	139	94
316	-	2,713	654	241	172	0	27	177	1,035	406	96
297	-	3,237	13	303	379	5	36	661	1,511	330	97
618	-	4,058	20	180	341	26	248	264	1,934	1,045	98
1,305	-	1,694	436	99	59	0	12	201	551	336	
1,305	-	1,694	436	99	59	0	12	201	551	336	89

〔注〕 森林所有形態別による集計。
 私有林の「その他」欄に学校有林、記名及びその他共有林等を含め集計。
 森林研究整備機構→H15～H19「緑資源機構」、H20～H28「森林総合研究所」、H29～「森林研究・整備機構」。

(3) 民有林種別面積・蓄積

年度・郡市町村	総計	面積									竹林
		立			木			地			
		合計	針葉樹計	広葉樹計	小計	人工林		小計	天然林		
				針葉樹	広葉樹		針葉樹	広葉樹			
令和2年度	684,141	658,715	366,818	291,897	308,813	307,457	1,356	349,903	59,361	290,541	1,084
令和3年度	684,678	659,076	367,207	291,868	309,316	307,948	1,368	349,760	59,259	290,501	1,072
令和4年度	684,835	659,008	367,364	291,644	309,568	308,189	1,379	349,440	59,175	290,264	1,064
令和5年度	684,907	659,076	367,472	291,604	309,689	308,302	1,387	349,387	59,170	290,217	1,064
令和6年度	684,877	659,915	367,586	292,329	309,822	308,358	1,464	350,093	59,228	290,865	1,063
岐阜	53,048	51,807	32,137	19,670	23,220	22,992	229	28,587	9,146	19,441	98
岐阜市	5,820	5,574	4,966	609	951	898	54	4,623	4,068	555	34
(1岐阜市)	5,820	5,574	4,966	609	951	898	54	4,623	4,068	555	34
(7柳津町)	-	-	-	-	-	-	-	-	-	-	-
2羽島市	-	-	-	-	-	-	-	-	-	-	-
各務原市	1,700	1,589	1,429	160	143	141	2	1,446	1,289	158	10
(3各務原市)	1,685	1,576	1,416	160	129	127	2	1,446	1,289	158	10
(4川島町)	14	13	13	-	13	13	-	-	-	-	-
山県市	17,973	17,720	13,437	4,283	10,221	10,166	55	7,499	3,271	4,228	38
(35高富町)	2,317	2,258	1,868	389	347	344	4	1,910	1,525	386	22
(36伊自良村)	1,767	1,749	1,309	440	550	546	3	1,199	763	436	4
(37美山町)	13,888	13,713	10,259	3,454	9,324	9,276	48	4,389	983	3,406	12
瑞穂市	-	-	-	-	-	-	-	-	-	-	-
(30穂積町)	-	-	-	-	-	-	-	-	-	-	-
(31巢南町)	-	-	-	-	-	-	-	-	-	-	-
本巣市	27,556	26,924	12,305	14,619	11,905	11,787	118	15,019	518	14,501	16
(29本巣町)	3,872	3,801	2,794	1,007	2,365	2,348	17	1,436	446	990	8
(32真正町)	-	-	-	-	-	-	-	-	-	-	-
(33糸貫町)	38	36	24	12	2	2	-	35	22	12	1
(34根尾村)	23,646	23,087	9,488	13,599	9,539	9,437	101	13,549	51	13,498	7
羽島郡	-	-	-	-	-	-	-	-	-	-	-
5岐南町	-	-	-	-	-	-	-	-	-	-	-
6笠松町	-	-	-	-	-	-	-	-	-	-	-
本巣郡	-	-	-	-	-	-	-	-	-	-	-
28北方町	-	-	-	-	-	-	-	-	-	-	-
西濃	22,804	22,128	12,498	9,631	10,195	10,154	41	11,934	2,344	9,590	90
大垣市	10,874	10,613	5,183	5,430	4,474	4,452	22	6,140	731	5,408	33
(8大垣市)	389	385	345	40	110	110	0	275	235	40	1
(13上石津町)	10,485	10,228	4,838	5,390	4,363	4,342	22	5,865	497	5,368	33
(19墨俣町)	-	-	-	-	-	-	-	-	-	-	-
海津市	3,030	2,853	1,553	1,300	973	966	7	1,880	587	1,293	3
(9海津町)	-	-	-	-	-	-	-	-	-	-	-
(10平田町)	-	-	-	-	-	-	-	-	-	-	-
(11南濃町)	3,030	2,853	1,553	1,300	973	966	7	1,880	587	1,293	3
養老郡	1,816	1,718	793	926	690	688	2	1,028	104	923	39
12養老町	1,816	1,718	793	926	690	688	2	1,028	104	923	39
不破郡	7,083	6,944	4,969	1,975	4,057	4,048	10	2,887	922	1,965	15
14垂井町	3,281	3,235	2,379	855	1,695	1,693	2	1,540	686	853	8
15関ヶ原町	3,802	3,710	2,590	1,120	2,362	2,355	8	1,347	235	1,112	7
安八郡	-	-	-	-	-	-	-	-	-	-	-
16神戸町	-	-	-	-	-	-	-	-	-	-	-
17輪之内町	-	-	-	-	-	-	-	-	-	-	-
18安八町	-	-	-	-	-	-	-	-	-	-	-
揖斐	69,985	67,247	22,533	44,714	21,444	21,322	123	45,803	1,211	44,592	128
揖斐郡	69,985	67,247	22,533	44,714	21,444	21,322	123	45,803	1,211	44,592	128
揖斐川町	67,874	65,218	21,244	43,975	20,556	20,441	115	44,662	802	43,860	104
(20揖斐川町)	2,114	2,000	1,366	634	1,097	1,093	3	903	272	631	20
(21谷汲村)	6,115	5,949	3,934	2,016	3,655	3,627	28	2,294	307	1,987	41
(24春日村)	10,377	10,012	4,569	5,444	4,561	4,531	30	5,451	37	5,414	12
(25久瀬村)	8,788	8,398	3,543	4,855	3,538	3,531	8	4,859	12	4,847	16
(26藤橋村)	27,987	26,755	4,498	22,257	4,338	4,338	0	22,417	160	22,257	4
(27坂内村)	12,493	12,104	3,335	8,769	3,367	3,322	45	8,737	13	8,724	12
22大野町	553	510	395	115	85	83	2	425	311	114	17
23池田町	1,558	1,519	894	625	803	797	6	715	97	618	6
中濃	46,874	45,914	28,612	17,303	20,982	20,911	71	24,932	7,701	17,232	65
関市	37,852	37,012	22,977	14,035	16,378	16,318	60	20,634	6,659	13,975	46
(38関市)	4,026	3,890	3,252	638	472	468	4	3,418	2,784	634	12
(40洞戸村)	3,536	3,488	2,617	871	2,537	2,535	1	951	82	869	9
(41板取村)	17,919	17,594	7,552	10,042	6,182	6,174	8	11,412	1,378	10,033	2
(42武芸川町)	1,984	1,959	1,532	426	1,038	1,025	13	920	507	413	5
(43武儀町)	5,876	5,744	4,445	1,300	3,237	3,210	27	2,508	1,234	1,273	15
(44上之保村)	4,511	4,337	3,579	758	2,912	2,905	7	1,425	674	751	3
39美濃市	9,022	8,902	5,634	3,268	4,604	4,593	11	4,298	1,041	3,257	19

[資料] 県林政課調べ

単位：面積(ha)、蓄積(千m³)

無立木地	蓄 立 木 積 地									地域森林計画 対象森林面積	市 町 村 等
	総 計	蓄		立			木		地		
		針葉樹計	広葉樹計	小 計	人 工 林		天 然 林				
				針葉樹	広葉樹	小 計	針葉樹	広葉樹			
24,342	156,095	112,861	43,234	101,925	101,784	142	54,170	11,077	43,093	683,195	令2
24,530	157,886	114,370	43,516	103,431	103,286	145	54,455	11,084	43,370	683,816	令3
24,762	159,500	115,735	43,765	104,787	104,638	149	54,713	11,097	43,616	683,992	令4
24,767	161,063	117,032	44,031	106,063	105,911	152	55,000	11,121	43,879	684,055	令5
23,899	162,558	118,153	44,406	107,155	107,000	155	55,404	11,153	44,251	684,026	令6
1,143	13,454	10,428	3,026	9,187	9,164	24	4,267	1,264	3,003	52,943	岐阜
212	698	626	72	202	197	5	496	430	66	5,788	
212	698	626	72	202	197	5	496	430	66	5,788	1
-	-	-	-	-	-	-	-	-	-	-	7
-	-	-	-	-	-	-	-	-	-	-	2
100	217	198	19	22	22	0	196	176	19	1,683	
99	217	197	19	21	21	0	196	176	19	1,683	3
1	1	1	-	1	1	-	-	-	-	-	4
215	5,828	5,175	653	4,611	4,606	5	1,217	569	648	17,965	
38	366	320	46	105	105	0	261	215	46	2,316	35
14	341	291	50	149	149	0	192	142	50	1,767	36
163	5,120	4,564	556	4,356	4,352	4	764	212	553	13,882	37
-	-	-	-	-	-	-	-	-	-	-	
-	-	-	-	-	-	-	-	-	-	-	30
-	-	-	-	-	-	-	-	-	-	-	31
615	6,711	4,429	2,283	4,352	4,339	13	2,359	90	2,269	27,507	
63	934	788	146	714	714	1	220	75	145	3,858	29
-	-	-	-	-	-	-	-	-	-	-	32
0	5	4	1	1	1	-	5	3	1	36	33
552	5,772	3,636	2,136	3,637	3,624	13	2,135	12	2,123	23,613	34
-	-	-	-	-	-	-	-	-	-	-	
-	-	-	-	-	-	-	-	-	-	-	5
-	-	-	-	-	-	-	-	-	-	-	6
-	-	-	-	-	-	-	-	-	-	-	
-	-	-	-	-	-	-	-	-	-	-	28
586	5,135	3,769	1,367	3,373	3,369	4	1,763	399	1,363	22,775	西濃
228	2,223	1,429	795	1,296	1,294	2	928	135	793	10,853	
3	67	61	6	31	31	0	36	31	6	388	8
224	2,156	1,367	789	1,265	1,263	2	891	104	787	10,465	13
-	-	-	-	-	-	-	-	-	-	-	19
175	537	367	170	257	256	1	279	110	169	3,027	
-	-	-	-	-	-	-	-	-	-	-	9
-	-	-	-	-	-	-	-	-	-	-	10
175	537	367	170	257	256	1	279	110	169	3,027	11
59	314	200	114	183	183	0	131	17	114	1,816	
59	314	200	114	183	183	0	131	17	114	1,816	12
124	2,061	1,773	287	1,636	1,636	0	424	137	287	7,078	
39	729	606	123	506	506	0	223	100	123	3,278	14
86	1,332	1,168	164	1,130	1,130	0	201	37	164	3,800	15
-	-	-	-	-	-	-	-	-	-	-	
-	-	-	-	-	-	-	-	-	-	-	16
-	-	-	-	-	-	-	-	-	-	-	17
-	-	-	-	-	-	-	-	-	-	-	18
2,610	14,913	7,722	7,190	7,513	7,502	12	7,400	221	7,179	69,934	揖斐
2,610	14,913	7,722	7,190	7,513	7,502	12	7,400	221	7,179	69,934	
2,551	14,505	7,421	7,084	7,289	7,279	10	7,216	142	7,074	67,825	
94	435	343	92	297	296	0	139	47	92	2,111	20
125	1,461	1,169	291	1,123	1,122	1	338	48	290	6,114	21
353	2,382	1,526	856	1,520	1,516	3	862	9	853	10,353	24
375	2,097	1,352	746	1,350	1,349	1	747	3	745	8,786	25
1,228	5,396	1,682	3,714	1,651	1,650	0	3,746	32	3,714	27,976	26
376	2,733	1,349	1,384	1,349	1,345	4	1,384	4	1,380	12,483	27
26	105	86	19	26	26	0	79	60	19	552	22
33	303	215	87	198	197	1	105	19	86	1,558	23
895	11,202	8,628	2,574	7,169	7,163	6	4,033	1,464	2,568	46,841	中濃
794	9,161	7,067	2,094	5,803	5,799	4	3,357	1,268	2,090	37,826	
123	656	580	76	119	119	0	537	461	76	4,010	38
40	1,109	1,006	103	986	986	0	123	20	103	3,535	40
323	4,127	2,498	1,629	2,251	2,250	1	1,876	248	1,628	17,918	41
21	469	421	48	319	318	0	150	102	48	1,978	42
116	1,495	1,346	149	1,076	1,074	2	419	272	147	5,875	43
171	1,304	1,216	88	1,052	1,051	1	252	165	87	4,511	44
101	2,041	1,561	480	1,366	1,365	1	675	197	479	9,015	39

〔注〕「無立木地」とは人工林・天然林伐採跡地、岩石地・崩壊地・更新困難地、その他未立木地を指す。

(3) 民有林種別面積・蓄積 (続き)

郡市町村	総計	面積									
		立木					地積				
		合計	針葉樹計	広葉樹計	小計	人工林	針葉樹	広葉樹	小計	天然林	針葉樹
郡上	90,567	87,524	53,353	34,171	50,293	50,100	193	37,230	3,252	33,978	80
郡上市	90,567	87,524	53,353	34,171	50,293	50,100	193	37,230	3,252	33,978	80
(45八幡町)	22,151	21,853	15,145	6,708	14,078	14,018	61	7,775	1,127	6,648	23
(46大和町)	13,614	13,324	8,442	4,882	8,168	8,132	36	5,156	310	4,846	23
(47白鳥町)	16,225	14,655	6,949	7,707	6,616	6,585	31	8,039	364	7,676	11
(48高鷺村)	7,559	7,261	3,673	3,589	3,297	3,286	11	3,964	386	3,578	1
(49美並村)	6,990	6,927	4,129	2,797	3,889	3,882	6	3,038	247	2,791	6
(50明宝村)	14,686	14,362	8,159	6,204	8,097	8,057	40	6,265	101	6,164	12
(51和良村)	9,342	9,140	6,857	2,284	6,148	6,139	8	2,993	717	2,275	4
可茂	58,868	56,866	42,537	14,329	32,089	31,914	175	24,777	10,623	14,154	217
52美濃加茂市	2,946	2,849	1,791	1,058	767	766	1	2,082	1,025	1,057	22
可児市	3,329	2,941	1,739	1,202	1,279	1,206	73	1,661	533	1,129	38
(53可児市)	3,160	2,783	1,616	1,168	1,222	1,151	72	1,561	465	1,096	37
(62兼山町)	169	157	123	34	57	56	1	100	67	33	1
加茂郡	49,301	47,924	36,902	11,022	28,420	28,324	96	19,504	8,578	10,926	139
54坂祝町	465	431	293	138	19	19	-	412	274	138	2
55富加町	644	623	412	211	105	104	1	517	308	210	3
56川辺町	2,859	2,773	1,985	788	1,050	1,037	12	1,723	948	775	16
57七宗町	6,757	6,533	4,779	1,754	3,431	3,417	13	3,103	1,362	1,741	25
58八百津町	10,231	9,738	7,749	1,989	6,327	6,303	24	3,411	1,445	1,966	60
59白川町	20,969	20,539	15,263	5,276	12,109	12,083	25	8,430	3,179	5,251	29
60東白川村	7,377	7,288	6,422	866	5,380	5,360	20	1,908	1,062	846	4
可児郡	3,293	3,152	2,105	1,047	1,623	1,617	5	1,529	488	1,042	18
61御嵩町	3,293	3,152	2,105	1,047	1,623	1,617	5	1,529	488	1,042	18
東濃	23,669	22,184	13,619	8,566	10,459	10,364	94	11,726	3,254	8,471	58
多治見市	4,222	3,788	2,300	1,489	1,757	1,735	22	2,032	565	1,467	7
(63多治見市)	3,724	3,336	1,959	1,378	1,413	1,396	17	1,924	563	1,361	6
(66笠原町)	498	452	341	111	344	339	5	108	2	106	1
64瑞浪市	11,930	11,341	6,764	4,577	4,412	4,373	38	6,929	2,391	4,539	34
65土岐市	7,517	7,055	4,555	2,500	4,290	4,256	34	2,765	299	2,466	18
恵那	71,820	69,257	51,901	17,356	43,972	43,872	100	25,285	8,029	17,256	276
中津川市	37,667	36,191	28,162	8,029	23,137	23,095	43	13,054	5,068	7,986	209
(67中津川市)	12,660	11,876	8,415	3,461	6,983	6,977	5	4,893	1,437	3,456	137
(69坂下町)	2,217	2,131	1,872	259	1,540	1,536	4	591	336	256	20
(70川上村)	1,478	1,433	1,346	87	1,109	1,109	1	323	237	86	2
(71加子母村)	5,590	5,497	4,593	904	4,111	4,111	0	1,386	482	904	4
(72付知町)	4,299	4,187	3,548	639	3,133	3,128	4	1,054	419	635	9
(73福岡町)	6,511	6,307	4,775	1,532	3,495	3,488	7	2,812	1,287	1,525	8
(74蛭川村)	3,385	3,282	2,722	560	1,927	1,910	17	1,355	812	543	7
(長野県山口村)	1,526	1,479	891	588	839	835	5	639	57	583	22
恵那市	34,154	33,066	23,738	9,327	20,834	20,777	58	12,231	2,962	9,270	67
(68恵那市)	11,495	11,097	8,135	2,962	7,012	6,997	15	4,085	1,138	2,947	33
(75岩村町)	1,847	1,776	1,259	517	1,019	1,012	7	757	247	510	3
(76山岡町)	4,327	4,128	2,445	1,683	2,112	2,111	1	2,016	335	1,682	4
(77明智町)	5,411	5,242	3,440	1,802	2,695	2,690	5	2,547	750	1,797	12
(78串原村)	3,006	2,945	2,185	760	1,903	1,898	5	1,042	287	756	5
(79上矢作町)	8,068	7,877	6,273	1,604	6,094	6,069	25	1,783	204	1,579	9
下呂	55,539	54,267	37,106	17,161	33,492	33,392	100	20,775	3,715	17,060	48
下呂市	55,539	54,267	37,106	17,161	33,492	33,392	100	20,775	3,715	17,060	48
(80萩原町)	10,792	10,467	7,888	2,579	7,330	7,303	27	3,137	585	2,552	14
(81小坂町)	8,100	7,890	4,425	3,464	4,239	4,220	19	3,651	205	3,446	6
(82下呂町)	15,519	15,156	11,471	3,684	9,972	9,942	29	5,184	1,529	3,655	11
(83金山町)	14,802	14,565	9,344	5,221	8,176	8,162	14	6,389	1,182	5,207	10
(84馬瀬村)	6,327	6,189	3,978	2,212	3,776	3,764	12	2,414	214	2,200	7
飛驒	191,702	182,721	73,292	109,429	63,677	63,339	337	119,044	9,952	109,092	4
高山市	119,746	113,965	53,977	59,988	45,383	45,243	140	68,582	8,734	59,848	2
(85高山市)	9,717	9,349	5,312	4,037	3,933	3,921	13	5,415	1,391	4,024	-
(86丹生川村)	15,667	14,775	7,423	7,352	6,103	6,095	8	8,672	1,328	7,344	0
(87清見村)	20,848	19,958	6,725	13,233	5,815	5,803	12	14,143	922	13,222	0
(88清見川村)	14,986	14,058	5,406	8,652	5,144	5,137	7	8,914	269	8,645	-
(90宮野村)	3,164	3,085	1,914	1,171	1,453	1,441	11	1,633	473	1,160	-
(91久々野町)	7,997	7,592	5,186	2,406	4,452	4,449	3	3,140	737	2,403	1
(92朝日村)	9,415	9,075	5,847	3,228	5,501	5,494	7	3,574	353	3,221	1
(93高根村)	11,144	10,258	4,502	5,755	3,875	3,836	39	6,382	666	5,716	-
(95国府町)	6,994	6,782	4,574	2,208	3,773	3,753	20	3,009	821	2,188	0
(99上宝村)	19,814	19,033	7,089	11,945	5,334	5,314	20	13,699	1,775	11,924	0
飛驒市	56,799	54,324	17,573	36,750	16,636	16,446	191	37,687	1,128	36,560	1
(94古川町)	7,415	7,206	4,057	3,149	3,555	3,543	12	3,651	514	3,137	-
(96河合村)	12,699	12,063	3,444	8,619	3,421	3,412	9	8,642	32	8,610	0
(97宮川村)	14,641	14,011	5,178	8,833	5,340	5,174	165	8,671	4	8,668	0
(98神岡町)	22,044	21,044	4,894	16,150	4,321	4,316	4	16,723	578	16,145	1
大野郡	15,157	14,432	1,741	12,691	1,657	1,651	7	12,775	91	12,684	0
89白川村	15,157	14,432	1,741	12,691	1,657	1,651	7	12,775	91	12,684	0

[資料] 県林政課調

単位：面積(ha)、蓄積(千m³)

無立木地	総計	蓄積地								地域森林計画 対象森林面積	市 町 村 等		
		蓄立		木				人工林				天然林	
		針葉樹計	広葉樹計	小計	針葉樹	広葉樹	小計	針葉樹	広葉樹				
2,964	24,609	19,448	5,161	18,673	18,648	25	5,936	800	5,136	90,489	郡上		
2,964	24,609	19,448	5,161	18,673	18,648	25	5,936	800	5,136	90,489			
275	6,458	5,455	1,004	5,194	5,184	10	1,264	270	994	22,138	45		
267	3,964	3,206	758	3,107	3,103	3	857	103	754	13,598	46		
1,558	3,785	2,662	1,123	2,579	2,574	5	1,206	88	1,118	16,193	47		
296	1,956	1,383	572	1,303	1,301	1	653	82	571	7,548	48		
57	1,739	1,326	413	1,279	1,278	1	460	48	412	6,987	49		
311	3,952	2,994	957	2,975	2,971	4	977	23	953	14,684	50		
198	2,754	2,421	333	2,237	2,236	1	518	185	333	9,342	51		
1,784	13,789	12,147	1,642	10,079	10,059	20	3,710	2,088	1,622	58,791	可茂		
74	521	400	122	229	229	0	292	171	122	2,937	52		
350	391	258	133	203	196	8	188	62	125	3,298			
340	362	231	130	188	181	7	173	51	123	3,130	53		
10	30	27	3	15	15	0	14	12	3	168	62		
1,238	12,313	11,044	1,269	9,268	9,256	12	3,044	1,788	1,257	49,272			
32	51	37	14	6	6	-	45	31	14	462	54		
18	103	79	24	30	30	0	73	49	24	640	55		
70	662	570	92	397	396	1	266	174	91	2,856	56		
198	1,847	1,643	203	1,338	1,337	1	509	306	202	6,752	57		
433	2,643	2,410	234	2,084	2,078	5	560	331	228	10,225	58		
401	4,987	4,384	603	3,726	3,724	2	1,260	659	601	20,961	59		
86	2,020	1,922	98	1,688	1,686	3	332	236	96	7,376	60		
123	564	445	118	378	378	0	186	68	118	3,284			
123	564	445	118	378	378	0	186	68	118	3,284	61		
1,427	3,207	2,357	850	1,974	1,965	9	1,233	392	841	23,641	東濃		
427	453	313	140	264	262	2	189	51	138	4,219			
382	384	255	129	205	204	1	179	51	128	3,721	63		
45	69	58	11	59	58	0	10	0	10	498	66		
556	1,816	1,334	482	1,040	1,036	4	776	298	479	11,915	64		
444	938	710	228	670	667	3	268	43	225	7,507	65		
2,288	18,657	16,272	2,385	14,460	14,449	11	4,197	1,823	2,374	71,738	恵那		
1,267	9,930	8,758	1,171	7,600	7,595	5	2,330	1,163	1,167	37,622			
647	3,041	2,532	509	2,248	2,247	1	793	285	508	12,636	67		
65	674	636	38	548	548	0	126	89	38	2,214	69		
44	443	431	12	358	358	0	85	73	12	1,477	70		
89	1,559	1,426	132	1,320	1,320	0	239	107	132	5,584	71		
103	1,174	1,082	93	980	980	0	194	102	93	4,294	72		
196	1,698	1,481	217	1,162	1,161	1	536	320	216	6,505	73		
97	802	723	79	548	546	2	254	177	77	3,385	74		
26	539	447	91	437	436	1	102	11	91	1,526			
1,021	8,727	7,514	1,213	6,860	6,853	6	1,867	660	1,207	34,117			
364	2,895	2,466	429	2,230	2,229	2	665	237	428	11,482	68		
68	453	381	73	331	330	1	122	50	72	1,845	75		
195	845	650	194	580	579	0	265	71	194	4,318	76		
157	1,246	1,039	208	856	855	1	390	184	207	5,407	77		
56	848	760	88	689	689	0	159	72	87	3,003	78		
182	2,439	2,218	222	2,173	2,171	2	266	47	219	8,061	79		
1,224	16,670	14,449	2,221	13,574	13,564	10	3,096	885	2,211	55,423	下呂		
1,224	16,670	14,449	2,221	13,574	13,564	10	3,096	885	2,211	55,423			
311	3,687	3,312	376	3,144	3,142	3	543	170	373	10,789	80		
204	2,101	1,620	482	1,579	1,577	2	522	42	480	7,999	81		
352	4,916	4,485	431	4,135	4,132	3	781	353	428	15,514	82		
227	4,061	3,450	611	3,172	3,170	2	889	281	609	14,799	83		
130	1,904	1,583	321	1,545	1,544	1	360	39	321	6,321	84		
8,978	40,922	22,932	17,990	21,153	21,117	36	19,770	1,815	17,954	191,452	飛騨		
5,779	24,903	15,770	9,132	14,202	14,189	13	10,701	1,582	9,119	119,584			
369	2,177	1,578	599	1,302	1,301	1	875	277	598	9,693	85		
892	3,105	2,061	1,044	1,854	1,854	1	1,251	207	1,044	15,662	86		
890	3,878	1,964	1,915	1,791	1,790	1	2,088	174	1,914	20,833	87		
928	3,469	1,908	1,561	1,832	1,832	0	1,637	76	1,561	14,979	88		
78	678	502	177	405	404	1	273	97	176	3,161	90		
405	2,121	1,757	365	1,600	1,600	0	521	157	364	7,993	91		
339	2,248	1,765	484	1,690	1,689	1	558	75	483	9,406	92		
886	1,798	942	856	833	829	4	965	113	852	11,133	93		
212	1,505	1,186	319	1,041	1,039	2	464	147	317	6,992	95		
780	3,922	2,109	1,813	1,852	1,850	2	2,070	259	1,811	19,731	99		
2,474	13,020	6,480	6,540	6,287	6,266	21	6,733	214	6,519	56,718			
210	1,749	1,288	461	1,187	1,186	1	562	102	460	7,394	94		
636	3,037	1,484	1,554	1,478	1,477	1	1,560	7	1,553	12,692	96		
629	3,550	2,007	1,543	2,024	2,006	18	1,526	1	1,525	14,629	97		
1,000	4,684	1,702	2,982	1,598	1,597	0	3,086	105	2,982	22,003	98		
724	3,000	682	2,318	664	662	1	2,336	19	2,316	15,150			
724	3,000	682	2,318	664	662	1	2,336	19	2,316	15,150	89		

〔注〕「無立木地」とは人工林・天然林伐採跡地、岩石地・崩壊地・更新困難地、その他無立木地を指す。

(4) 林野庁所管国有林(直営林)林種別面積・蓄積

年度・郡市町村	総計	面積														
		立木									地					
		合計	小計	人工林						天然林						
スギ	ヒノキ			アカ・クロマツ	カマツ	他針葉樹	広葉樹	小計	スギ	ヒノキ	アカ・クロマツ	カマツ	他針葉樹	広葉樹		
令和2年度	173,259	149,677	61,180	13,032	28,875	294	14,925	849	3,207	88,496	140	5,251	207	184	25,229	57,485
令和3年度	173,254	149,686	61,162	12,997	28,884	293	14,928	847	3,213	88,524	140	5,278	207	184	25,229	57,486
令和4年度	173,255	149,703	61,165	12,985	28,893	293	14,928	845	3,221	88,538	140	5,280	207	184	25,229	57,497
令和5年度	173,255	149,706	61,168	12,986	28,894	293	14,928	845	3,222	88,538	140	5,280	207	184	25,229	57,498
令和6年度	173,233	149,744	61,173	12,605	28,672	289	14,092	817	4,697	88,571	140	5,269	207	175	25,217	57,561
岐阜	5,427	5,051	806	320	380	0	6	5	95	4,245	7	219	54	-	95	3,871
岐阜市	196	179	12	1	11	0	-	-	0	167	1	36	54	-	-	76
(1岐阜市)	-	-	-	-	-	...
(7柳津町)	-	-	-	-	-	...
2羽島市	-	-	-	-	-	-	-	-	-	-	-	-	-	-	-	-
各務原市	-	-	-	-	-	-	-	-	-	-	-	-	-	-	-	-
(3各務原市)	-	-	-	-	-	-	-	-	-	-	-	-	-	-	-	-
(4川島町)	-	-	-	-	-	-	-	-	-	-	-	-	-	-	-	-
山県市	511	490	342	67	255	-	-	0	20	148	-	20	0	-	15	112
(35高富町)	-	-	-	-
(36伊自良村)	-	-	-	-
(37美山町)	-	-	-	-
瑞穂市	-	-	-	-	-	-	-	-	-	-	-	-	-	-	-	-
(30穂積町)	-	-	-	-	-	-	-	-	-	-	-	-	-	-	-	-
(31巢南町)	-	-	-	-	-	-	-	-	-	-	-	-	-	-	-	-
本巣市	4,720	4,382	451	252	114	-	6	5	74	3,930	6	163	-	-	79	3,682
(29本巣町)	-	-	-
(32真正町)	-	-	-
(33糸貫町)	-	-	-
(34根尾村)	-	-	-
羽島郡	-	-	-	-	-	-	-	-	-	-	-	-	-	-	-	-
5岐南町	-	-	-	-	-	-	-	-	-	-	-	-	-	-	-	-
6笠松町	-	-	-	-	-	-	-	-	-	-	-	-	-	-	-	-
本巣郡	-	-	-	-	-	-	-	-	-	-	-	-	-	-	-	-
28北方町	-	-	-	-	-	-	-	-	-	-	-	-	-	-	-	-
西濃	-	-	-	-	-	-	-	-	-	-	-	-	-	-	-	-
大垣市	-	-	-	-	-	-	-	-	-	-	-	-	-	-	-	-
(8大垣市)	-	-	-	-	-	-	-	-	-	-	-	-	-	-	-	-
(13上石津町)	-	-	-	-	-	-	-	-	-	-	-	-	-	-	-	-
(19墨俣町)	-	-	-	-	-	-	-	-	-	-	-	-	-	-	-	-
海津市	-	-	-	-	-	-	-	-	-	-	-	-	-	-	-	-
(9海津町)	-	-	-	-	-	-	-	-	-	-	-	-	-	-	-	-
(10平田町)	-	-	-	-	-	-	-	-	-	-	-	-	-	-	-	-
(11南濃町)	-	-	-	-	-	-	-	-	-	-	-	-	-	-	-	-
養老郡	-	-	-	-	-	-	-	-	-	-	-	-	-	-	-	-
12養老町	-	-	-	-	-	-	-	-	-	-	-	-	-	-	-	-
不破郡	-	-	-	-	-	-	-	-	-	-	-	-	-	-	-	-
14垂井町	-	-	-	-	-	-	-	-	-	-	-	-	-	-	-	-
15関ヶ原町	-	-	-	-	-	-	-	-	-	-	-	-	-	-	-	-
安八郡	-	-	-	-	-	-	-	-	-	-	-	-	-	-	-	-
16神戸町	-	-	-	-	-	-	-	-	-	-	-	-	-	-	-	-
17輪之内町	-	-	-	-	-	-	-	-	-	-	-	-	-	-	-	-
18安八町	-	-	-	-	-	-	-	-	-	-	-	-	-	-	-	-
揖斐	5,239	4,869	605	161	341	1	-	0	101	4,264	4	5	-	2	10	4,243
揖斐郡	5,239	4,869	605	161	341	1	-	0	101	4,264	4	5	-	2	10	4,243
揖斐川町	5,239	4,869	605	161	341	1	-	0	101	4,264	4	5	-	2	10	4,243
(20揖斐川町)	-	-
(21谷汲村)	-	-
(24春日村)	-	-
(25久瀬村)	-	-
(26藤橋村)	-	-
(27坂内村)	-	-
22大野町	-	-	-	-	-	-	-	-	-	-	-	-	-	-	-	-
23池田町	-	-	-	-	-	-	-	-	-	-	-	-	-	-	-	-
中濃	534	518	350	119	220	6	-	0	5	168	0	3	27	-	4	134
関市	328	322	190	91	100	-	-	-	-	132	-	0	-	-	4	128
(38関市)	-	-	-	-	...	-	...	-	-
(40洞戸村)	-	-	-	-	...	-	...	-	-
(41板取村)	-	-	-	-	...	-	...	-	-
(42武芸川町)	-	-	-	-	...	-	...	-	-
(43武儀町)	-	-	-	-	...	-	...	-	-
(44上之保村)	-	-	-	-	...	-	...	-	-
39美濃市	206	196	160	28	120	6	-	0	5	36	0	3	27	-	-	6

[資料] 中部森林管理局調べ

[注] 蓄積について「竹林」は調査していない。また「無立木地」は蓄積なし。官行造林は含まない。

(4) 林野庁所管国有林(直営林)林種別面積・蓄積(続き)

郡市町村	総計	面積														
		立木										地				
		合計	小計	人工林							天然林					
スギ	ヒノキ			アカ・クロマツ	カラマツ	他針葉樹	広葉樹	小計	スギ	ヒノキ	アカ・クロマツ	カラマツ	他針葉樹	広葉樹		
郡上	1,320	1,195	683	204	343	2	50	3	80	512	19	29	2	0	11	450
郡上	1,320	1,195	683	204	343	2	50	3	80	512	19	29	2	0	11	450
(45)八幡町
(46)大和町
(47)白鳥町
(48)高鷺村
(49)美並村
(50)明宝村
(51)和良村
可茂	1,912	1,783	1,678	490	1,127	13	-	8	40	105	1	28	9	-	37	31
52)美濃加茂市	-	-	-	-	-	-	-	-	-	-	-	-	-	-	-	-
可児市	-	-	-	-	-	-	-	-	-	-	-	-	-	-	-	-
(53)可児市	-	-	-	-	-	-	-	-	-	-	-	-	-	-	-	-
(62)兼山町	-	-	-	-	-	-	-	-	-	-	-	-	-	-	-	-
加茂郡	1,912	1,783	1,678	490	1,127	13	-	8	40	105	1	28	9	-	37	31
54)坂祝町	-	-	-	-	-	-	-	-	-	-	-	-	-	-	-	-
55)富加町	-	-	-	-	-	-	-	-	-	-	-	-	-	-	-	-
56)川辺町	-	-	-	-	-	-	-	-	-	-	-	-	-	-	-	-
57)七宗町	1,508	1,395	1,302	347	902	13	-	8	31	93	-	27	8	-	32	25
58)八百津町	-	-	-	-	-	-	-	-	-	-	-	-	-	-	-	-
59)白川町	-	-	-	-	-	-	-	-	-	-	-	-	-	-	-	-
60)東白川村	404	388	376	142	225	-	-	-	9	12	1	1	1	-	4	6
可児郡	-	-	-	-	-	-	-	-	-	-	-	-	-	-	-	-
61)御嵩町	-	-	-	-	-	-	-	-	-	-	-	-	-	-	-	-
東濃	230	218	201	15	135	37	-	7	7	16	-	3	8	-	6	1
多治見市	-	-	-	-	-	-	-	-	-	-	-	-	-	-	-	-
(63)多治見市	-	-	-	-	-	-	-	-	-	-	-	-	-	-	-	-
(66)笠原町	-	-	-	-	-	-	-	-	-	-	-	-	-	-	-	-
64)瑞浪市	230	218	201	15	135	37	-	7	7	16	-	3	8	-	6	1
65)土岐市	-	-	-	-	-	-	-	-	-	-	-	-	-	-	-	-
恵那	20,847	18,956	9,189	889	7,068	42	400	114	676	9,768	27	2,880	65	17	3,189	3,589
中津川市	16,083	14,539	6,145	452	4,881	5	296	97	414	8,394	5	2,737	0	15	2,922	2,714
(67)中津川市
(69)坂下町
(70)川上村
(71)加子母村
(72)付知町
(73)福岡町
(74)蛭川村
(長野県山口村)
恵那市	4,765	4,418	3,044	437	2,187	37	104	17	262	1,374	22	143	65	2	267	875
(68)恵那市
(75)岩村町
(76)山岡町
(77)明智町
(78)串原村
(79)上矢作町
下呂	21,926	20,102	13,627	982	9,252	124	2,382	134	754	6,475	4	696	3	32	2,294	3,445
下呂市	21,926	20,102	13,627	982	9,252	124	2,382	134	754	6,475	4	696	3	32	2,294	3,445
(80)萩原町
(81)小坂町
(82)下呂町
(83)金山町
(84)馬瀬村
飛騨	115,797	97,051	34,033	9,425	9,807	63	11,253	546	2,939	63,017	77	1,406	39	124	19,573	41,797
高山市	80,192	69,047	28,118	6,113	9,538	55	9,742	488	2,181	40,929	35	1,194	34	86	16,323	23,257
(85)高山市
(86)丹生川村
(87)清見川村
(88)荘川村
(90)宮川村
(91)久々野町
(92)朝日村
(93)高根村
(95)国府町
(99)上宝村
飛騨市	16,811	15,618	5,151	3,116	190	8	1,188	58	591	10,467	39	51	3	39	1,916	8,420
(94)古川町
(96)河合村
(97)宮川村
(98)神岡町
大野郡	18,794	12,386	765	196	79	-	323	-	167	11,621	3	161	2	0	1,334	10,120
89)白川村	18,794	12,386	765	196	79	-	323	-	167	11,621	3	161	2	0	1,334	10,120

[資料] 中部森林管理局調べ

[注] 蓄積について「竹林」は調査していない。また「無立木地」は蓄積なし 官行造林は含まない。

(5) 林野庁所管国有林(官行造林地)林種別面積・蓄積

単位:面積(ha)、蓄積(千m³)

年度・郡市町村	面積											蓄積										
	総計	立木地・人工林								竹	無立木地	その他	総計	立木地・人工林								その他
		合計	スギ	ヒノキ	アカ クロマツ	カラ マツ	他 針葉樹	広葉樹	スギ					ヒノキ	アカ クロマツ	カラ マツ	他 針葉樹	広葉樹				
令和2年度	4,430	4,133	904	2,076	157	612	91	293	-	-	297	1,083	1,083	253	562	43	148	21	55	-		
令和3年度	4,375	4,075	901	2,039	141	609	91	293	-	-	300	1,083	1,083	253	564	41	147	22	56	-		
令和4年度	4,375	4,075	903	2,082	95	609	92	295	-	-	300	1,101	1,101	256	594	24	148	22	57	-		
令和5年度	4,297	4,005	901	2,022	95	609	92	287	-	-	292	1,080	1,080	257	573	24	148	22	55	-		
令和6年度	3,959	3,674	791	1,974	95	436	92	287	-	-	285	1,009	1,009	232	567	24	110	22	55	-		
岐阜	159	136	38	53	4	-	3	37	-	-	23	29	29	10	12	1	-	1	5	-		
岐阜市	-	-	-	-	-	-	-	-	-	-	-	-	-	-	-	-	-	-	-	-		
(1岐阜市)	-	-	-	-	-	-	-	-	-	-	-	-	-	-	-	-	-	-	-	-		
(7柳津町)	-	-	-	-	-	-	-	-	-	-	-	-	-	-	-	-	-	-	-	-		
2羽島市	-	-	-	-	-	-	-	-	-	-	-	-	-	-	-	-	-	-	-	-		
各務原市	-	-	-	-	-	-	-	-	-	-	-	-	-	-	-	-	-	-	-	-		
(3各務原市)	-	-	-	-	-	-	-	-	-	-	-	-	-	-	-	-	-	-	-	-		
(4川島町)	-	-	-	-	-	-	-	-	-	-	-	-	-	-	-	-	-	-	-	-		
山県市	144	121	32	48	-	-	3	37	-	-	23	25	25	9	11	-	-	1	5	-		
(35高富町)		
(36伊自良村)		
(37美山町)		
瑞穂市	-	-	-	-	-	-	-	-	-	-	-	-	-	-	-	-	-	-	-	-		
(30穂積町)	-	-	-	-	-	-	-	-	-	-	-	-	-	-	-	-	-	-	-	-		
(31巣南町)	-	-	-	-	-	-	-	-	-	-	-	-	-	-	-	-	-	-	-	-		
本巣市	15	15	6	5	4	-	-	-	-	-	0	3	3	1	1	1	-	-	-	-		
(29本巣町)		
(32真正町)		
(33糸貫町)		
(34根尾村)		
羽島郡	-	-	-	-	-	-	-	-	-	-	-	-	-	-	-	-	-	-	-	-		
5岐南町	-	-	-	-	-	-	-	-	-	-	-	-	-	-	-	-	-	-	-	-		
6笠松町	-	-	-	-	-	-	-	-	-	-	-	-	-	-	-	-	-	-	-	-		
本巣郡	-	-	-	-	-	-	-	-	-	-	-	-	-	-	-	-	-	-	-	-		
28北方町	-	-	-	-	-	-	-	-	-	-	-	-	-	-	-	-	-	-	-	-		
西濃	-	-	-	-	-	-	-	-	-	-	-	-	-	-	-	-	-	-	-	-		
大垣市	-	-	-	-	-	-	-	-	-	-	-	-	-	-	-	-	-	-	-	-		
(8大垣市)	-	-	-	-	-	-	-	-	-	-	-	-	-	-	-	-	-	-	-	-		
(13上石津町)	-	-	-	-	-	-	-	-	-	-	-	-	-	-	-	-	-	-	-	-		
(19墨俣町)	-	-	-	-	-	-	-	-	-	-	-	-	-	-	-	-	-	-	-	-		
海津市	-	-	-	-	-	-	-	-	-	-	-	-	-	-	-	-	-	-	-	-		
(9海津町)	-	-	-	-	-	-	-	-	-	-	-	-	-	-	-	-	-	-	-	-		
(10平田町)	-	-	-	-	-	-	-	-	-	-	-	-	-	-	-	-	-	-	-	-		
(11南濃町)	-	-	-	-	-	-	-	-	-	-	-	-	-	-	-	-	-	-	-	-		
養老郡	-	-	-	-	-	-	-	-	-	-	-	-	-	-	-	-	-	-	-	-		
12養老町	-	-	-	-	-	-	-	-	-	-	-	-	-	-	-	-	-	-	-	-		
不破郡	-	-	-	-	-	-	-	-	-	-	-	-	-	-	-	-	-	-	-	-		
14垂井町	-	-	-	-	-	-	-	-	-	-	-	-	-	-	-	-	-	-	-	-		
15関ヶ原町	-	-	-	-	-	-	-	-	-	-	-	-	-	-	-	-	-	-	-	-		
安八郡	-	-	-	-	-	-	-	-	-	-	-	-	-	-	-	-	-	-	-	-		
16神戸町	-	-	-	-	-	-	-	-	-	-	-	-	-	-	-	-	-	-	-	-		
17輪之内町	-	-	-	-	-	-	-	-	-	-	-	-	-	-	-	-	-	-	-	-		
18安八町	-	-	-	-	-	-	-	-	-	-	-	-	-	-	-	-	-	-	-	-		
揖斐	327	315	54	242	-	5	-	14	-	-	12	102	102	26	71	-	2	-	3	-		
揖斐郡	327	315	54	242	-	5	-	14	-	-	12	102	102	26	71	-	2	-	3	-		
揖斐川町	327	315	54	242	-	5	-	14	-	-	12	102	102	26	71	-	2	-	3	-		
(20揖斐川町)		
(21谷汲村)		
(24春日村)		
(25久瀬村)		
(26藤橋村)		
(27坂内村)		
22大野町	-	-	-	-	-	-	-	-	-	-	-	-	-	-	-	-	-	-	-	-		
23池田町	-	-	-	-	-	-	-	-	-	-	-	-	-	-	-	-	-	-	-	-		
中濃	152	140	16	99	2	-	5	18	-	-	12	40	40	7	28	1	-	1	3	-		
関市	36	35	5	28	1	-	-	0	-	-	1	13	13	3	10	0	-	-	0	-		
(38関市)		
(40洞戸村)		
(41板取村)		
(42武芸川町)		
(43武儀町)		
(44上之保村)		
39美濃市	116	105	10	71	1	-	5	18	-	-	11	27	27	4	18	0	-	1	3	-		

[資料] 中部森林管理局調べ

[注] 蓄積について「竹林」は調査していない。また「無立木地」は蓄積なし。

「無立木地」は人工林・天然林伐採跡地、未立木地を、「その他」は林地以外の国有林野の林地(附帯地・貸地・雑地)をそれぞれ指す。

(5) 林野庁所管国有林（官行造林地）林種別面積・蓄積（続き）

単位：面積(ha)、蓄積(千m³)

郡市町村	面積										蓄積											
	総計	立木地・人工林								竹	無立木	その他	総計	立木地・人工林								その他
		合計	スギ	ヒノキ	アカ クロマツ	カラ マツ	他 針葉樹	広葉樹	林					木	地	合計	スギ	ヒノキ	アカ クロマツ	カラ マツ	他 針葉樹	
郡上	947	881	304	465	2	36	10	64	-	-	66	183	183	64	100	0	9	2	8	-		
郡上市	947	881	304	465	2	36	10	64	-	-	66	183	183	64	100	0	9	2	8	-		
(45八幡町)	-	-	-		
(46大和町)	-	-	-		
(47白鳥町)	-	-	-		
(48高鷲村)	-	-	-		
(49美並村)	-	-	-		
(50明宝村)	-	-	-		
(51和良村)	-	-	-		
可茂	170	159	5	85	60	-	-	9	-	-	11	33	33	1	17	13	-	-	2	-		
52美濃加茂市	-	-	-	-	-	-	-	-	-	-	-	-	-	-	-	-	-	-	-	-		
可児市	-	-	-	-	-	-	-	-	-	-	-	-	-	-	-	-	-	-	-	-		
(53可児市)	-	-	-	-	-	-	-	-	-	-	-	-	-	-	-	-	-	-	-	-		
(62兼山町)	-	-	-	-	-	-	-	-	-	-	-	-	-	-	-	-	-	-	-	-		
加茂郡	118	113	5	71	36	-	-	-	-	-	6	23	23	1	14	8	-	-	-	-		
54坂祝町	-	-	-	-	-	-	-	-	-	-	-	-	-	-	-	-	-	-	-	-		
55富加町	-	-	-	-	-	-	-	-	-	-	-	-	-	-	-	-	-	-	-	-		
56川辺町	-	-	-	-	-	-	-	-	-	-	-	-	-	-	-	-	-	-	-	-		
57七宗町	-	-	-	-	-	-	-	-	-	-	-	-	-	-	-	-	-	-	-	-		
58八百津町	118	113	5	71	36	-	-	-	-	-	6	23	23	1	14	8	-	-	-	-		
59白川町	-	-	-	-	-	-	-	-	-	-	-	-	-	-	-	-	-	-	-	-		
60東白川村	-	-	-	-	-	-	-	-	-	-	-	-	-	-	-	-	-	-	-	-		
可児郡	51	46	-	13	24	-	-	9	-	-	5	10	10	-	3	5	-	-	2	-		
61御嵩町	51	46	-	13	24	-	-	9	-	-	5	10	10	-	3	5	-	-	2	-		
東濃	218	212	6	133	24	-	-	49	-	-	7	88	88	3	61	9	-	-	15	-		
多治見市	208	201	5	126	22	-	-	48	-	-	6	84	84	3	58	8	-	-	15	-		
(63多治見市)	-	-	-		
(66笠原町)	-	-	-		
64瑞浪市	10	10	1	7	2	-	-	1	-	-	0	4	4	0	3	1	-	-	0	-		
65土岐市	-	-	-	-	-	-	-	-	-	-	-	-	-	-	-	-	-	-	-	-		
恵那	277	256	38	191	2	16	0	9	-	-	21	99	99	19	71	1	7	0	2	-		
中津川市	247	227	28	172	2	16	0	9	-	-	20	85	85	13	63	1	7	0	2	-		
(67中津川市)	-	-	-		
(69坂下町)	-	-	-		
(70川上村)	-	-	-		
(71加子母村)	-	-	-		
(72付知町)	-	-	-		
(73福岡町)	-	-	-		
(74蛭川村)	-	-	-		
(長野県山口村)	-	-	-		
恵那市	29	29	10	19	-	-	-	-	-	-	0	14	14	6	8	-	-	-	-	-		
(68恵那市)	-	-	-		
(75岩村町)	-	-	-		
(76山岡町)	-	-	-		
(77明智町)	-	-	-		
(78串原村)	-	-	-		
(79上矢作町)	-	-	-		
下呂	920	818	75	501	1	83	72	87	-	-	102	237	237	27	157	0	17	18	17	-		
下呂市	920	818	75	501	1	83	72	87	-	-	102	237	237	27	157	0	17	18	17	-		
(80萩原町)	-	-	-		
(81小坂町)	-	-	-		
(82下呂町)	-	-	-		
(83金山町)	-	-	-		
(84馬瀬村)	-	-	-		
飛驒	791	759	255	206	-	296	1	1	-	-	32	199	199	75	49	-	75	0	0	-		
高山市	436	413	68	129	-	214	1	1	-	-	23	112	112	21	34	-	58	0	0	-		
(85高山市)	-	-	-		
(86丹生川村)	-	-	-		
(87清見村)	-	-	-		
(88荘川村)	-	-	-		
(90宮村)	-	-	-		
(91久々野町)	-	-	-		
(92朝日村)	-	-	-		
(93高根村)	-	-	-		
(95国府町)	-	-	-		
(99上宝村)	-	-	-		
飛驒市	355	345	187	77	-	81	-	-	-	-	9	87	87	54	15	-	17	-	-	-		
(94古川町)	-	-	-		
(96河合村)	-	-	-		
(97宮川村)	-	-	-		
(98神岡町)	-	-	-		
大野郡	-	-	-	-	-	-	-	-	-	-	-	-	-	-	-	-	-	-	-	-		
89白川村	-	-	-	-	-	-	-	-	-	-	-	-	-	-	-	-	-	-	-	-		

〔注〕蓄積について「竹林」は調査していない。また「無立木地」は蓄積なし。
「無立木地」は人工林・天然林伐採跡地、未立木地を、「その他」は林地以外の国有林野の林地（附帯地・貸地・雑地）をそれぞれ指す。

(6) 県営林地の現状

年度・郡市町村	総 数		県 有 林						総 数	
	箇所数	面積 ha	総 数		県 有 林		県民の山		箇所数	面積 ha
			箇所数	面積 ha	箇所数	面積 ha	箇所数	面積 ha		
令和2年度	102	6,737	22	3,989	8	2,396	14	1,592	80	2,748
令和3年度	97	6,545	22	3,989	8	2,396	14	1,592	75	2,556
令和4年度	95	6,452	22	3,974	8	2,396	14	1,578	73	2,478
令和5年度	94	6,422	22	3,974	8	2,396	14	1,578	72	2,448
令和6年度	88	6,041	22	3,974	8	2,396	14	1,578	66	2,067
岐 阜	9	250	2	147	-	-	2	147	7	103
岐 阜 市	-	-	-	-	-	-	-	-	-	-
(1 岐 阜 市)	-	-	-	-	-	-	-	-	-	-
(7 柳 津 町)	-	-	-	-	-	-	-	-	-	-
2 羽 島 市	-	-	-	-	-	-	-	-	-	-
各 務 原 市	-	-	-	-	-	-	-	-	-	-
(3 各 務 原 市)	-	-	-	-	-	-	-	-	-	-
(4 川 島 町)	-	-	-	-	-	-	-	-	-	-
山 県 市	7	103	-	-	-	-	-	-	7	103
(35 高 富 町)	-	-	-	-	-	-	-	-	-	-
(36 伊 自 良 村)	1	3	-	-	-	-	-	-	1	3
(37 美 山 町)	6	100	-	-	-	-	-	-	6	100
瑞 穂 市	-	-	-	-	-	-	-	-	-	-
(30 徳 積 町)	-	-	-	-	-	-	-	-	-	-
(31 巢 南 町)	-	-	-	-	-	-	-	-	-	-
本 巢 市	2	147	2	147	-	-	2	147	-	-
(29 本 巢 町)	-	-	-	-	-	-	-	-	-	-
(32 真 正 町)	-	-	-	-	-	-	-	-	-	-
(33 糸 貫 町)	-	-	-	-	-	-	-	-	-	-
(34 根 尾 村)	2	147	2	147	-	-	2	147	-	-
羽 島 郡	-	-	-	-	-	-	-	-	-	-
5 岐 南 町	-	-	-	-	-	-	-	-	-	-
6 笠 松 町	-	-	-	-	-	-	-	-	-	-
本 巢 郡	-	-	-	-	-	-	-	-	-	-
28 北 方 町	-	-	-	-	-	-	-	-	-	-
西 濃	10	144	2	25	2	25	-	-	8	119
大 垣 市	7	104	-	-	-	-	-	-	7	104
(8 大 垣 市)	-	-	-	-	-	-	-	-	-	-
(13 上 石 津 町)	7	104	-	-	-	-	-	-	7	104
(19 墨 俣 町)	-	-	-	-	-	-	-	-	-	-
海 津 市	-	-	-	-	-	-	-	-	-	-
(9 海 津 町)	-	-	-	-	-	-	-	-	-	-
(10 平 田 町)	-	-	-	-	-	-	-	-	-	-
(11 南 濃 町)	-	-	-	-	-	-	-	-	-	-
養 老 郡	2	25	2	25	2	25	-	-	-	-
12 養 老 町	2	25	2	25	2	25	-	-	-	-
不 破 郡	1	15	-	-	-	-	-	-	1	15
14 垂 井 町	-	-	-	-	-	-	-	-	-	-
15 関 ヶ 原 町	1	15	-	-	-	-	-	-	1	15
安 八 郡	-	-	-	-	-	-	-	-	-	-
16 神 戸 町	-	-	-	-	-	-	-	-	-	-
17 輪 之 内 町	-	-	-	-	-	-	-	-	-	-
18 安 八 町	-	-	-	-	-	-	-	-	-	-
揖 斐	15	2,689	7	2,453	3	1,949	4	505	8	236
揖 斐 郡	15	2,689	7	2,453	3	1,949	4	505	8	236
揖 斐 川 町	15	2,689	7	2,453	3	1,949	4	505	8	236
(20 揖 斐 川 町)	-	-	-	-	-	-	-	-	-	-
(21 谷 汲 村)	4	125	1	80	-	-	1	80	3	45
(24 春 日 村)	5	207	1	33	-	-	1	33	4	174
(25 久 瀬 村)	2	72	1	55	-	-	1	55	1	17
(26 藤 橋 村)	3	1,949	3	1,949	3	1,949	-	-	-	-
(27 坂 内 村)	1	337	1	337	-	-	1	337	-	-
22 大 野 町	-	-	-	-	-	-	-	-	-	-
23 池 田 町	-	-	-	-	-	-	-	-	-	-
中 濃	3	72	-	-	-	-	-	-	3	72
関 市	3	72	-	-	-	-	-	-	3	72
(38 関 市)	-	-	-	-	-	-	-	-	-	-
(40 洞 戸 村)	-	-	-	-	-	-	-	-	-	-
(41 板 取 村)	2	60	-	-	-	-	-	-	2	60
(42 武 芸 川 町)	-	-	-	-	-	-	-	-	-	-
(43 武 儀 町)	-	-	-	-	-	-	-	-	-	-
(44 上 之 保 村)	1	12	-	-	-	-	-	-	1	12
39 美 濃 市	-	-	-	-	-	-	-	-	-	-

[資料] 県森林保全課調べ

単位：面積（ha）、箇所（箇所）

分 取 林												市 町 村
地上権設定		御大典記念		2600年記念		公有林緑化		部分林		青少年の森		
箇所数	面積	箇所数	面積	箇所数	面積	箇所数	面積	箇所数	面積	箇所数	面積	
箇所	ha	箇所	ha	箇所	ha	箇所	ha	箇所	ha	箇所	ha	
4	481	11	283	15	476	48	1,376	1	129	1	3	令2
4	481	11	283	13	360	45	1,300	1	129	1	3	令3
4	481	11	283	13	360	43	1,222	1	129	1	3	令4
4	481	11	283	13	360	42	1,192	1	129	1	3	令5
1	175	11	283	13	360	39	1,117	1	129	1	3	令6
-	-	-	-	1	14	5	86	-	-	1	3	岐阜
-	-	-	-	-	-	-	-	-	-	-	-	1
-	-	-	-	-	-	-	-	-	-	-	-	7
-	-	-	-	-	-	-	-	-	-	-	-	2
-	-	-	-	-	-	-	-	-	-	-	-	3
-	-	-	-	-	-	-	-	-	-	-	-	4
-	-	-	-	1	14	5	86	-	-	1	3	35
-	-	-	-	-	-	-	-	-	-	-	-	36
-	-	-	-	1	14	5	86	-	-	1	3	37
-	-	-	-	-	-	-	-	-	-	-	-	30
-	-	-	-	-	-	-	-	-	-	-	-	31
-	-	-	-	-	-	-	-	-	-	-	-	29
-	-	-	-	-	-	-	-	-	-	-	-	32
-	-	-	-	-	-	-	-	-	-	-	-	33
-	-	-	-	-	-	-	-	-	-	-	-	34
-	-	-	-	-	-	-	-	-	-	-	-	5
-	-	-	-	-	-	-	-	-	-	-	-	6
-	-	-	-	-	-	-	-	-	-	-	-	28
-	-	-	-	2	31	6	88	-	-	-	-	西濃
-	-	-	-	2	31	5	73	-	-	-	-	8
-	-	-	-	-	-	-	-	-	-	-	-	13
-	-	-	-	2	31	5	73	-	-	-	-	19
-	-	-	-	-	-	-	-	-	-	-	-	9
-	-	-	-	-	-	-	-	-	-	-	-	10
-	-	-	-	-	-	-	-	-	-	-	-	11
-	-	-	-	-	-	-	-	-	-	-	-	12
-	-	-	-	-	-	1	15	-	-	-	-	14
-	-	-	-	-	-	1	15	-	-	-	-	15
-	-	-	-	-	-	-	-	-	-	-	-	16
-	-	-	-	-	-	-	-	-	-	-	-	17
-	-	-	-	-	-	-	-	-	-	-	-	18
-	-	2	38	1	17	5	181	-	-	-	-	揖斐
-	-	2	38	1	17	5	181	-	-	-	-	20
-	-	2	38	1	17	5	181	-	-	-	-	21
-	-	-	-	-	-	-	-	-	-	-	-	24
-	-	2	38	-	-	1	7	-	-	-	-	25
-	-	-	-	-	-	4	174	-	-	-	-	26
-	-	-	-	1	17	-	-	-	-	-	-	27
-	-	-	-	-	-	-	-	-	-	-	-	22
-	-	-	-	-	-	-	-	-	-	-	-	23
-	-	-	-	2	42	1	30	-	-	-	-	中濃
-	-	-	-	2	42	1	30	-	-	-	-	38
-	-	-	-	-	-	-	-	-	-	-	-	40
-	-	-	-	1	30	1	30	-	-	-	-	41
-	-	-	-	-	-	-	-	-	-	-	-	42
-	-	-	-	-	-	-	-	-	-	-	-	43
-	-	-	-	1	12	-	-	-	-	-	-	44
-	-	-	-	-	-	-	-	-	-	-	-	39

(6) 県営林地の現状 (続き)

郡市町村	総 数		県 有 林						総 数	
	箇所数	面積	総 数		県 有 林		県民の山		箇所数	面積
			箇所数	面積	箇所数	面積	箇所数	面積		
郡 上	7	336	1	142	-	-	1	142	6	194
郡 上 市	7	336	1	142	-	-	1	142	6	194
(45 八幡町)	2	35	-	-	-	-	-	-	2	35
(46 大和町)	-	-	-	-	-	-	-	-	-	-
(47 白鳥町)	3	109	-	-	-	-	-	-	3	109
(48 高鷺村)	-	-	-	-	-	-	-	-	-	-
(49 美並村)	-	-	-	-	-	-	-	-	-	-
(50 明宝村)	2	193	1	142	-	-	1	142	1	51
(51 和良村)	-	-	-	-	-	-	-	-	-	-
可 茂	1	23	1	23	-	-	1	23	-	-
52 美濃加茂市	-	-	-	-	-	-	-	-	-	-
可 児 市	-	-	-	-	-	-	-	-	-	-
53 可 児 市	-	-	-	-	-	-	-	-	-	-
62 兼山町	-	-	-	-	-	-	-	-	-	-
加 茂 郡	1	23	1	23	-	-	1	23	-	-
54 坂祝町	-	-	-	-	-	-	-	-	-	-
55 富加町	-	-	-	-	-	-	-	-	-	-
56 川辺町	-	-	-	-	-	-	-	-	-	-
57 七宗町	-	-	-	-	-	-	-	-	-	-
58 八百津町	-	-	-	-	-	-	-	-	-	-
59 白川町	1	23	1	23	-	-	1	23	-	-
60 東白川村	-	-	-	-	-	-	-	-	-	-
可 児 郡	-	-	-	-	-	-	-	-	-	-
61 御嵩町	-	-	-	-	-	-	-	-	-	-
東 濃	1	4	-	-	-	-	-	-	1	4
多 治 見 市	-	-	-	-	-	-	-	-	-	-
63 多 治 見 市	-	-	-	-	-	-	-	-	-	-
66 笠原町	-	-	-	-	-	-	-	-	-	-
64 瑞浪市	-	-	-	-	-	-	-	-	-	-
65 土岐市	1	4	-	-	-	-	-	-	1	4
恵 那	5	298	1	5	1	5	-	-	4	293
中 津 川 市	3	280	-	-	-	-	-	-	3	280
(67 中津川市)	1	64	-	-	-	-	-	-	1	64
(69 坂下町)	-	-	-	-	-	-	-	-	-	-
(70 川上村)	-	-	-	-	-	-	-	-	-	-
(71 加子母村)	1	175	-	-	-	-	-	-	1	175
(72 付知町)	-	-	-	-	-	-	-	-	-	-
(73 福岡町)	1	42	-	-	-	-	-	-	1	42
(74 蛭川村)	-	-	-	-	-	-	-	-	-	-
(長野県 山口村)	-	-	-	-	-	-	-	-	-	-
恵 那 市	2	18	1	5	1	5	-	-	1	13
(68 恵那市)	2	18	1	5	1	5	-	-	1	13
(75 岩村町)	-	-	-	-	-	-	-	-	-	-
(76 山岡町)	-	-	-	-	-	-	-	-	-	-
(77 明智町)	-	-	-	-	-	-	-	-	-	-
(78 串原村)	-	-	-	-	-	-	-	-	-	-
(79 上矢作町)	-	-	-	-	-	-	-	-	-	-
下 呂	18	712	5	359	1	2	4	357	13	353
下 呂 市	18	712	5	359	1	2	4	357	13	353
(80 萩原町)	1	40	-	-	-	-	-	-	1	40
(81 小坂町)	3	172	2	134	-	-	2	134	1	38
(82 下呂町)	8	214	-	-	-	-	-	-	8	214
(83 金山町)	3	225	3	225	1	2	2	223	-	-
(84 馬瀬村)	3	61	-	-	-	-	-	-	3	61
飛 驒	19	1,513	3	821	1	416	2	405	16	692
高 山 市	14	1,438	3	821	1	416	2	405	11	617
(85 高山市)	-	-	-	-	-	-	-	-	-	-
(86 丹生川村)	2	85	-	-	-	-	-	-	2	85
(87 清見川村)	2	90	-	-	-	-	-	-	2	90
(88 荘川村)	-	-	-	-	-	-	-	-	-	-
(90 宮村)	-	-	-	-	-	-	-	-	-	-
(91 久々野町)	5	470	1	338	-	-	1	338	4	132
(92 朝日村)	3	305	1	66	-	-	1	66	2	239
(93 高根村)	2	488	1	416	1	416	-	-	1	72
(95 国府町)	-	-	-	-	-	-	-	-	-	-
(99 上宝村)	-	-	-	-	-	-	-	-	-	-
飛 驒 市	5	75	-	-	-	-	-	-	5	75
(94 古川町)	-	-	-	-	-	-	-	-	-	-
(96 河合村)	-	-	-	-	-	-	-	-	-	-
(97 宮川村)	4	65	-	-	-	-	-	-	4	65
(98 神岡町)	1	10	-	-	-	-	-	-	1	10
大 野 郡	-	-	-	-	-	-	-	-	-	-
89 白川村	-	-	-	-	-	-	-	-	-	-

[資料] 県森林保全課調べ

単位：面積 (ha)、箇所 (箇所)

分 取 林												市 町 村
地上権設定		御大典記念		2600年記念		公有林緑化		部 分 林		青少年の森		
箇所数	面積	箇所数	面積	箇所数	面積	箇所数	面積	箇所数	面積	箇所数	面積	
-	-	3	80	2	63	1	51	-	-	-	-	郡上
-	-	3	80	2	63	1	51	-	-	-	-	45
-	-	1	18	1	17	-	-	-	-	-	-	46
-	-	-	-	-	-	-	-	-	-	-	-	47
-	-	2	62	1	46	-	-	-	-	-	-	48
-	-	-	-	-	-	-	-	-	-	-	-	49
-	-	-	-	-	-	1	51	-	-	-	-	50
-	-	-	-	-	-	-	-	-	-	-	-	51
-	-	-	-	-	-	-	-	-	-	-	-	可茂
-	-	-	-	-	-	-	-	-	-	-	-	52
-	-	-	-	-	-	-	-	-	-	-	-	53
-	-	-	-	-	-	-	-	-	-	-	-	62
-	-	-	-	-	-	-	-	-	-	-	-	54
-	-	-	-	-	-	-	-	-	-	-	-	55
-	-	-	-	-	-	-	-	-	-	-	-	56
-	-	-	-	-	-	-	-	-	-	-	-	57
-	-	-	-	-	-	-	-	-	-	-	-	58
-	-	-	-	-	-	-	-	-	-	-	-	59
-	-	-	-	-	-	-	-	-	-	-	-	60
-	-	-	-	-	-	-	-	-	-	-	-	61
-	-	-	-	-	-	1	4	-	-	-	-	東濃
-	-	-	-	-	-	-	-	-	-	-	-	63
-	-	-	-	-	-	-	-	-	-	-	-	66
-	-	-	-	-	-	-	-	-	-	-	-	64
-	-	-	-	-	-	1	4	-	-	-	-	65
1	175	-	-	2	55	1	64	-	-	-	-	恵那
1	175	-	-	1	42	1	64	-	-	-	-	67
-	-	-	-	-	-	1	64	-	-	-	-	69
-	-	-	-	-	-	-	-	-	-	-	-	70
1	175	-	-	-	-	-	-	-	-	-	-	71
-	-	-	-	-	-	-	-	-	-	-	-	72
-	-	-	-	1	42	-	-	-	-	-	-	73
-	-	-	-	-	-	-	-	-	-	-	-	74
-	-	-	-	-	-	-	-	-	-	-	-	68
-	-	-	-	1	13	-	-	-	-	-	-	75
-	-	-	-	1	13	-	-	-	-	-	-	76
-	-	-	-	-	-	-	-	-	-	-	-	77
-	-	-	-	-	-	-	-	-	-	-	-	78
-	-	-	-	-	-	-	-	-	-	-	-	79
-	-	5	141	1	40	7	172	-	-	-	-	下呂
-	-	5	141	1	40	7	172	-	-	-	-	80
-	-	-	-	1	40	-	-	-	-	-	-	81
-	-	1	38	-	-	-	-	-	-	-	-	82
-	-	4	103	-	-	4	111	-	-	-	-	83
-	-	-	-	-	-	-	-	-	-	-	-	84
-	-	-	-	-	-	3	61	-	-	-	-	飛驒
-	-	1	24	2	98	12	442	1	129	-	-	85
-	-	1	24	2	98	7	367	1	129	-	-	86
-	-	-	-	-	-	-	-	-	-	-	-	87
-	-	-	-	-	-	2	85	-	-	-	-	88
-	-	-	-	-	-	2	90	-	-	-	-	89
-	-	-	-	-	-	-	-	-	-	-	-	90
-	-	-	-	-	-	-	-	-	-	-	-	91
-	-	1	24	2	98	1	10	-	-	-	-	92
-	-	-	-	-	-	1	110	1	129	-	-	93
-	-	-	-	-	-	1	72	-	-	-	-	95
-	-	-	-	-	-	-	-	-	-	-	-	99
-	-	-	-	-	-	5	75	-	-	-	-	94
-	-	-	-	-	-	-	-	-	-	-	-	96
-	-	-	-	-	-	-	-	-	-	-	-	97
-	-	-	-	-	-	4	65	-	-	-	-	98
-	-	-	-	-	-	1	10	-	-	-	-	89
-	-	-	-	-	-	-	-	-	-	-	-	

(7) 民有林森林資源構成表

年齢級	種類	総計	小計	人工林					その他 針葉樹
				スギ	ヒノキ	アカマツ クロマツ	カラマツ		
1年齢級	面積	836	790	377	120	6	179	5	
	蓄積	-	-	-	-	-	-	-	
	成長量	-	-	-	-	-	-	-	
2年齢級	面積	887	816	520	164	0	99	-	
	蓄積	-	-	-	-	-	-	-	
	成長量	-	-	-	-	-	-	-	
3年齢級	面積	1,249	565	333	200	0	23	1	
	蓄積	68	31	19	10	0	1	0	
	成長量	5	3	2	1	-	0	-	
4年齢級	面積	1,033	865	282	511	1	-	2	
	蓄積	108	98	40	54	0	-	0	
	成長量	7	7	3	4	0	-	0	
5年齢級	面積	2,755	1,927	205	1,542	3	2	1	
	蓄積	438	342	50	263	0	0	0	
	成長量	19	16	2	13	0	0	0	
6年齢級	面積	4,545	4,042	475	3,412	3	10	5	
	蓄積	843	799	129	654	0	1	0	
	成長量	31	30	5	25	0	0	0	
7年齢級	面積	9,053	8,451	1,787	6,562	9	4	16	
	蓄積	2,083	2,024	551	1,462	1	1	1	
	成長量	60	59	15	44	0	0	0	
8年齢級	面積	16,185	14,734	2,887	11,680	6	6	12	
	蓄積	4,292	4,128	1,018	3,092	1	1	1	
	成長量	100	97	23	74	0	0	0	
9年齢級	面積	25,857	23,769	5,335	18,240	25	29	9	
	蓄積	7,499	7,239	2,079	5,136	4	5	1	
	成長量	142	139	38	100	0	0	0	
10年齢級	面積	37,932	33,570	8,907	24,095	96	292	40	
	蓄積	11,180	10,598	3,597	6,927	13	42	3	
	成長量	173	165	55	110	0	0	0	
11年齢級	面積	45,282	37,127	11,245	24,861	365	488	57	
	蓄積	12,889	11,736	4,516	7,064	61	75	5	
	成長量	163	150	57	92	0	0	0	
12年齢級	面積	64,874	42,634	17,126	22,715	1,559	1,138	39	
	蓄積	17,579	14,296	7,125	6,716	263	181	4	
	成長量	182	149	75	73	1	1	0	
13年齢級	面積	76,528	43,172	18,193	19,704	2,759	2,369	75	
	蓄積	20,480	15,522	8,069	6,516	498	424	6	
	成長量	169	131	70	59	1	1	0	
14年齢級	面積	78,241	34,710	15,862	13,991	2,191	2,577	35	
	蓄積	20,072	13,528	7,633	5,041	364	480	4	
	成長量	130	94	56	37	1	1	0	
15年齢級	面積	64,556	17,160	7,934	6,155	1,985	1,002	36	
	蓄積	13,974	6,786	4,025	2,286	273	192	4	
	成長量	69	40	24	15	0	0	0	
16年齢級	面積	47,336	7,538	3,421	3,133	825	130	5	
	蓄積	9,338	3,135	1,819	1,194	91	26	1	
	成長量	36	15	9	7	0	0	0	
17年齢級	面積	38,809	6,408	2,798	3,074	429	63	3	
	蓄積	8,104	2,827	1,540	1,219	49	12	1	
	成長量	28	12	6	6	0	0	0	
18年齢級	面積	34,031	6,247	2,371	3,418	371	46	26	
	蓄積	7,469	2,768	1,337	1,370	45	9	5	
	成長量	23	10	4	5	0	0	0	
19年齢級	面積	26,019	5,700	1,864	3,407	378	29	6	
	蓄積	6,065	2,526	1,075	1,395	47	6	1	
	成長量	17	8	3	5	0	0	-	
20年齢級	面積	23,887	5,773	1,831	3,534	344	39	21	
	蓄積	5,783	2,568	1,049	1,465	40	9	4	
	成長量	13	7	2	4	0	0	0	
21年齢級以上	面積	60,021	13,824	4,755	8,012	988	16	41	
	蓄積	14,294	6,204	2,713	3,382	97	3	8	
	成長量	20	12	4	8	-	-	-	
合計	(A) 面積	659,915	309,822	108,509	178,530	12,344	8,541	434	
	蓄積	162,558	107,155	48,385	55,246	1,848	1,471	48	
	成長量	1,387	1,145	453	681	4	4	1	

未立木地	天然林		人工林		岩石地・崩壊地等 更新困難地		その他
面積	伐跡地	2,742	伐跡地	1,160		3,925	未立木地

〔資料〕 県林政課調べ

単位：面積(ha)、蓄積・成長量(千m³)

その他 広葉樹	小 計	天 然 林						種 類	齢 級
		ス ギ	ヒ ノ キ	アカマツ クロマツ	カラマツ	その他 針葉樹	その他 広葉樹		
103	47	-	-	-	-	-	47	面 積	1 齢 級
-	-	-	-	-	-	-	-	蓄 積	
-	-	-	-	-	-	-	-	成 長 量	
32	71	-	-	-	-	3	68	面 積	2 齢 級
-	-	-	-	-	-	-	-	蓄 積	
-	-	-	-	-	-	-	-	成 長 量	
9	684	0	1	1	-	-	681	面 積	3 齢 級
1	36	0	0	0	-	-	36	蓄 積	
0	2	-	0	0	-	-	2	成 長 量	
68	169	-	-	-	-	-	169	面 積	4 齢 級
4	10	-	-	-	-	-	10	蓄 積	
0	0	-	-	-	-	-	0	成 長 量	
176	827	-	1	1	-	1	824	面 積	5 齢 級
29	96	-	1	0	-	0	94	蓄 積	
1	3	-	0	0	-	0	3	成 長 量	
137	503	-	3	1	-	0	499	面 積	6 齢 級
14	44	-	0	0	-	0	43	蓄 積	
0	1	-	0	0	-	-	1	成 長 量	
72	602	0	3	4	-	7	587	面 積	7 齢 級
8	58	0	1	1	-	0	57	蓄 積	
0	1	0	0	0	-	0	1	成 長 量	
143	1,451	0	2	8	-	2	1,439	面 積	8 齢 級
15	164	0	1	2	-	0	161	蓄 積	
0	3	0	0	0	-	0	3	成 長 量	
131	2,088	5	4	21	-	12	2,047	面 積	9 齢 級
14	260	2	1	4	0	1	252	蓄 積	
0	4	0	0	0	-	0	4	成 長 量	
139	4,362	5	13	55	1	13	4,276	面 積	10 齢 級
16	582	2	4	13	0	2	561	蓄 積	
0	7	0	0	0	-	0	7	成 長 量	
111	8,155	2	29	181	0	47	7,896	面 積	11 齢 級
13	1,153	1	9	36	0	4	1,103	蓄 積	
0	13	0	0	0	-	0	13	成 長 量	
57	22,240	6	79	1,124	1	171	20,858	面 積	12 齢 級
7	3,283	2	22	188	0	16	3,054	蓄 積	
0	33	0	0	1	-	0	32	成 長 量	
72	33,356	7	64	3,107	9	344	29,824	面 積	13 齢 級
9	4,958	3	21	526	2	40	4,366	蓄 積	
0	38	0	0	1	0	1	36	成 長 量	
52	43,531	10	78	5,109	10	419	37,905	面 積	14 齢 級
6	6,544	4	29	923	2	57	5,528	蓄 積	
0	36	0	0	1	-	1	34	成 長 量	
48	47,396	6	117	5,636	2	431	41,205	面 積	15 齢 級
6	7,188	3	41	1,062	0	67	6,015	蓄 積	
0	29	0	0	1	-	0	27	成 長 量	
24	39,797	4	134	5,386	5	807	33,462	面 積	16 齢 級
3	6,203	2	52	1,026	1	124	4,998	蓄 積	
0	21	0	0	0	-	1	20	成 長 量	
42	32,401	4	189	4,617	6	850	26,734	面 積	17 齢 級
5	5,277	2	75	880	1	133	4,185	蓄 積	
0	16	0	0	0	-	0	15	成 長 量	
15	27,784	6	277	4,061	2	1,129	22,309	面 積	18 齢 級
2	4,701	4	122	775	0	191	3,610	蓄 積	
0	13	0	0	0	-	0	12	成 長 量	
17	20,319	13	226	3,301	25	1,067	15,688	面 積	19 齢 級
2	3,539	7	95	613	4	182	2,637	蓄 積	
0	9	0	0	0	0	0	8	成 長 量	
4	18,114	7	329	3,816	2	1,002	12,958	面 積	20 齢 級
0	3,216	4	132	690	0	171	2,218	蓄 積	
-	6	0	0	0	-	0	6	成 長 量	
12	46,197	16	1,288	10,411	1	3,093	31,388	面 積	21 齢 級 以上
1	8,090	9	553	1,717	0	490	5,321	蓄 積	
-	9	0	1	-	-	-	8	成 長 量	
1,464	350,093	92	2,837	46,840	63	9,396	290,865	面 積	合 計
155	55,404	46	1,160	8,457	11	1,479	44,251	蓄 積	
2	242	0	4	4	0	4	230	成 長 量	

16,072	竹 林	1,063	小 計	(B)	24,962
--------	-----	-------	-----	-----	--------

民 有 林	(A)+(B)
面積総計	684,877

(8) 民有林人工林齡級別面積

年度・郡市町村	1 齡級	2	3	4	5	6	7	8	9	10	11
令和2年度	378	650	794	1,501	3,544	7,331	13,466	21,390	33,170	35,694	41,875
令和3年度	451	666	785	1,095	3,230	6,333	12,233	19,812	30,352	35,982	40,266
令和4年度	505	702	791	848	2,898	5,156	11,078	18,227	27,957	35,729	39,842
令和5年度	484	777	581	912	2,278	4,648	9,631	16,192	25,995	34,429	38,809
令和6年度	790	816	565	865	1,927	4,042	8,451	14,734	23,769	33,570	37,127
岐 阜	70	172	141	170	215	637	1,141	1,482	1,582	2,120	2,436
岐 阜 市	2	3	1	3	18	81	112	269	106	70	24
(1 岐 阜 市)	2	3	1	3	18	81	112	269	106	70	24
(7 柳 津 町)	-	-	-	-	-	-	-	-	-	-	-
2 羽 島 市	-	-	-	-	-	-	-	-	-	-	-
各 務 原 市	-	-	-	3	2	2	1	4	16	12	2
(3 各 務 原 市)	-	-	-	3	2	2	1	4	16	12	1
(4 川 島 町)	-	-	-	-	-	-	-	-	-	-	1
山 県 市	30	39	9	27	57	128	155	279	496	692	897
(35 高 富 町)	-	2	-	-	-	5	2	33	23	42	37
(36 伊 自 良 村)	3	-	-	1	9	9	16	34	81	114	119
(37 美 山 町)	27	36	9	26	48	114	137	213	393	537	741
瑞 穂 市	-	-	-	-	-	-	-	-	-	-	-
(30 穂 積 町)	-	-	-	-	-	-	-	-	-	-	-
(31 巢 南 町)	-	-	-	-	-	-	-	-	-	-	-
本 巢 市	39	131	131	137	138	426	874	930	965	1,345	1,512
(29 本 巢 町)	8	-	-	11	34	49	210	311	343	517	122
(32 真 正 町)	-	-	-	-	-	-	-	-	-	-	-
(33 糸 貫 町)	-	-	-	-	-	-	-	-	-	0	-
(34 根 尾 村)	31	131	131	126	104	377	664	619	622	827	1,390
羽 島 郡	-	-	-	-	-	-	-	-	-	-	-
5 岐 南 町	-	-	-	-	-	-	-	-	-	-	-
6 笠 松 町	-	-	-	-	-	-	-	-	-	-	-
本 巢 郡	-	-	-	-	-	-	-	-	-	-	-
28 北 方 町	-	-	-	-	-	-	-	-	-	-	-
西 濃	9	53	52	53	137	222	404	721	1,204	846	556
大 垣 市	1	28	47	50	121	121	198	478	736	472	186
(8 大 垣 市)	-	-	-	-	-	-	6	6	11	9	17
(13 上 石 津 町)	1	28	47	50	121	121	192	472	725	463	169
(19 墨 俣 町)	0	-	-	-	-	-	-	-	-	-	-
海 津 市	0	24	-	2	0	0	36	78	127	77	105
(9 海 津 町)	-	-	-	-	-	-	-	-	-	-	-
(10 平 田 町)	-	-	-	-	-	-	-	-	-	-	-
(11 南 濃 町)	0	24	-	2	0	0	36	78	127	77	105
養 老 郡	-	-	-	0	7	75	90	14	16	25	29
12 養 老 町	-	-	-	0	7	75	90	14	16	25	29
不 破 郡	8	1	4	0	9	27	80	151	326	272	236
14 垂 井 町	-	-	-	-	3	14	47	78	217	165	181
15 関 ヶ 原 町	8	1	4	0	6	13	32	74	108	107	54
安 八 郡	-	-	-	-	-	-	-	-	-	-	-
16 神 戸 町	-	-	-	-	-	-	-	-	-	-	-
17 輪 之 内 町	-	-	-	-	-	-	-	-	-	-	-
18 安 八 町	-	-	-	-	-	-	-	-	-	-	-
揖 斐	35	16	6	25	98	327	905	1,654	2,480	3,585	3,407
揖 斐 郡	35	16	6	25	98	327	905	1,654	2,480	3,585	3,407
揖 斐 川 町	35	16	5	25	94	308	853	1,590	2,363	3,382	3,332
(20 揖 斐 川 町)	-	-	0	0	8	33	30	44	190	128	277
(21 谷 汲 村)	27	7	1	5	73	68	132	327	339	369	424
(24 春 日 村)	2	-	-	-	6	62	111	363	427	616	609
(25 久 瀬 村)	6	3	5	19	5	81	264	320	428	589	420
(26 藤 橋 村)	-	-	-	-	2	25	190	305	658	996	876
(27 坂 内 村)	-	7	-	-	0	39	126	231	320	684	726
22 大 野 町	-	-	0	-	1	2	1	3	13	5	1
23 池 田 町	0	-	-	-	3	17	51	62	104	197	74
中 濃	55	62	50	40	124	262	506	726	1,088	1,970	2,325
関 市	48	47	47	39	106	232	388	507	820	1,496	1,877
(38 関 市)	-	1	1	2	0	7	22	33	65	62	18
(40 洞 戸 村)	5	2	2	5	22	17	53	71	78	213	383
(41 板 取 村)	9	30	44	19	50	90	206	189	400	664	598
(42 武 芸 川 町)	7	8	-	2	11	48	12	77	45	35	157
(43 武 儀 町)	27	3	-	10	10	38	38	88	156	337	436
(44 上 之 保 村)	-	2	1	2	13	31	57	48	76	185	285
39 美 濃 市	7	15	3	1	19	30	117	219	268	474	449

[資料] 県林政課調べ

単位：面積(ha)

12	13	14	15	16	17	18	19	20	21 以上	総計	市 町村
43,307	37,458	21,250	8,299	6,415	6,274	5,752	5,862	4,334	10,067	308,813	令2
44,428	39,068	24,593	9,388	6,586	6,387	6,001	5,677	4,712	11,272	309,316	令3
43,180	41,104	28,216	11,091	6,764	6,203	6,322	5,560	5,354	12,039	309,568	令4
43,127	42,873	31,459	13,372	7,219	6,313	6,282	5,617	5,706	12,985	309,689	令5
42,634	43,172	34,710	17,160	7,538	6,408	6,247	5,700	5,773	13,824	309,822	令6
2,535	2,114	2,052	1,324	705	746	793	655	662	1,468	23,220	岐阜
59	41	33	24	10	6	9	8	12	59	951	
59	41	33	24	10	6	9	8	12	59	951	1
-	-	-	-	-	-	-	-	-	-	-	7
-	-	-	-	-	-	-	-	-	-	-	2
2	11	29	4	7	1	1	3	2	42	143	
2	11	29	4	7	1	1	3	2	30	129	3
-	-	-	0	-	-	-	-	-	12	13	4
1,091	903	1,135	758	460	474	589	436	552	1,012	10,221	
12	27	13	11	9	3	4	5	14	108	347	35
26	16	42	21	3	9	4	8	4	30	550	36
1,054	860	1,080	726	448	462	581	423	533	873	9,324	37
-	-	-	-	-	-	-	-	-	-	-	
-	-	-	-	-	-	-	-	-	-	-	30
-	-	-	-	-	-	-	-	-	-	-	31
1,383	1,160	855	537	228	265	193	207	97	355	11,905	
162	184	147	89	55	25	25	18	13	42	2,365	29
-	-	-	-	-	-	-	-	-	-	-	32
-	-	-	-	-	-	-	0	-	1	2	33
1,221	977	708	448	173	240	168	189	84	311	9,539	34
-	-	-	-	-	-	-	-	-	-	-	
-	-	-	-	-	-	-	-	-	-	-	5
-	-	-	-	-	-	-	-	-	-	-	6
-	-	-	-	-	-	-	-	-	-	-	
-	-	-	-	-	-	-	-	-	-	-	28
771	852	800	441	308	266	317	277	377	1,529	10,195	西濃
371	388	349	155	109	75	110	71	114	294	4,474	
21	11	8	1	2	1	2	3	2	7	110	8
349	377	340	154	107	74	108	68	112	286	4,363	13
-	-	-	-	-	-	-	-	-	-	-	19
115	65	78	89	25	31	27	21	23	49	973	
-	-	-	-	-	-	-	-	-	-	-	9
-	-	-	-	-	-	-	-	-	-	-	10
115	65	78	89	25	31	27	21	23	49	973	11
33	46	55	46	29	34	40	51	34	65	690	
33	46	55	46	29	34	40	51	34	65	690	12
252	353	319	151	145	125	140	133	205	1,121	4,057	
153	201	145	62	46	56	32	46	27	223	1,695	14
100	152	174	89	99	69	108	87	179	898	2,362	15
-	-	-	-	-	-	-	-	-	-	-	
-	-	-	-	-	-	-	-	-	-	-	16
-	-	-	-	-	-	-	-	-	-	-	17
-	-	-	-	-	-	-	-	-	-	-	18
2,540	2,052	1,560	779	287	251	231	300	205	701	21,444	揖斐
2,540	2,052	1,560	779	287	251	231	300	205	701	21,444	
2,488	1,987	1,478	733	270	238	215	282	191	670	20,556	
50	87	70	24	12	7	19	11	12	91	1,097	20
433	468	225	150	71	73	63	96	55	251	3,655	21
817	518	463	222	54	58	34	51	29	118	4,561	24
311	319	275	167	86	61	47	38	35	62	3,538	25
592	272	181	78	15	14	22	18	28	65	4,338	26
285	323	264	92	31	25	29	68	32	84	3,367	27
6	14	3	3	1	4	2	5	4	15	85	22
46	51	79	42	16	9	15	12	10	16	803	23
3,662	2,938	2,307	1,356	705	503	445	358	470	1,032	20,982	中濃
2,720	2,099	1,819	1,081	604	441	400	325	397	886	16,378	
18	22	100	49	18	5	9	5	10	27	472	38
266	258	259	302	85	66	73	83	80	214	2,537	40
1,173	725	707	301	199	120	112	82	136	329	6,182	41
340	78	63	35	15	8	11	8	15	66	1,038	42
439	531	404	205	131	106	70	50	50	106	3,237	43
484	487	286	190	155	136	125	97	107	145	2,912	44
942	838	487	275	101	62	45	33	73	147	4,604	39

(8) 民有林人工林齡級別面積 (続き)

郡市町村	1 齡級	2	3	4	5	6	7	8	9	10	11
郡 上	321	293	129	190	318	468	1,330	2,726	4,328	5,854	7,000
郡 上 市	321	293	129	190	318	468	1,330	2,726	4,328	5,854	7,000
(45 八幡町)	86	15	20	46	95	104	240	550	1,036	1,766	2,083
(46 大和町)	34	35	2	2	14	73	289	473	828	1,227	1,290
(47 白鳥町)	64	111	71	97	74	70	193	249	476	623	754
(48 高鷺村)	54	48	13	12	3	21	28	77	258	184	420
(49 美並村)	1	3	3	4	1	16	117	415	369	329	317
(50 明宝村)	77	75	4	3	22	71	273	390	496	866	1,195
(51 和良村)	5	8	16	26	109	112	190	572	864	859	941
可 茂	61	28	12	53	104	337	617	1,074	2,117	3,261	3,495
52 美濃加茂市	-	-	-	2	-	3	21	57	50	100	122
可 児 市	-	-	-	-	-	11	47	29	49	64	14
(53 可児市)	-	-	-	-	-	11	47	27	35	64	10
(62 兼山町)	-	-	-	-	-	-	0	1	13	1	4
加 茂 郡	52	21	12	51	104	320	515	955	1,963	3,012	3,291
54 坂祝町	-	-	-	-	-	-	-	-	3	2	0
55 富加町	-	-	-	-	-	-	3	5	16	11	6
56 川辺町	-	9	1	-	2	7	28	55	102	112	80
57 七宗町	-	-	0	3	4	28	53	135	294	346	347
58 八百津町	40	0	0	9	3	35	96	169	323	470	744
59 白川町	8	7	3	23	42	152	200	364	855	1,446	1,463
60 東白川村	5	4	8	16	53	98	135	227	370	625	650
可 児 郡	9	8	-	-	0	3	34	33	55	86	68
61 御嵩町	9	8	-	-	0	3	34	33	55	86	68
東 濃	20	15	-	7	31	197	274	470	889	726	325
多 治 見 市	-	6	-	-	2	2	16	61	76	80	52
(63 多治見市)	-	6	-	-	-	1	5	35	64	72	51
(66 笠原町)	-	-	-	-	2	1	11	26	12	9	1
64 瑞浪市	15	7	-	0	21	128	155	252	550	449	194
65 土岐市	5	2	-	6	8	67	103	157	263	197	79
恵 那	25	20	21	32	67	378	677	1,340	2,282	3,893	4,411
中 津 川 市	12	10	8	13	17	211	408	740	1,213	2,146	2,161
(67 中津川市)	-	3	-	1	5	52	117	223	357	538	525
(69 坂下町)	-	0	-	1	2	20	39	32	40	101	118
(70 川上村)	1	-	0	-	-	2	24	67	67	122	126
(71 加子母村)	1	0	5	1	1	19	46	107	175	437	447
(72 付知町)	4	0	-	3	3	42	86	98	153	355	332
(73 福岡町)	0	4	2	8	5	49	42	108	231	422	386
(74 蛭川村)	6	1	1	-	2	26	54	83	156	122	158
(長野県山口村)	0	-	-	-	-	0	0	23	35	49	70
恵 那 市	13	10	13	19	49	167	269	599	1,069	1,747	2,251
(68 恵那市)	9	10	10	9	24	61	121	257	272	401	307
(75 岩村町)	1	-	-	0	2	8	16	32	38	57	66
(76 山岡町)	-	-	-	2	10	26	40	90	206	290	244
(77 明智町)	-	-	-	0	9	37	50	80	184	197	368
(78 串原村)	-	-	2	1	0	24	19	47	101	172	243
(79 上矢作町)	3	-	-	7	4	12	23	92	268	629	1,023
下 呂	34	31	40	58	203	383	621	1,072	1,612	3,218	3,941
下 呂 市	34	31	40	58	203	383	621	1,072	1,612	3,218	3,941
(80 萩原町)	10	3	7	11	11	29	75	157	274	632	768
(81 小坂町)	5	1	0	4	51	76	93	107	138	504	655
(82 下呂町)	3	-	3	5	44	107	139	295	480	810	1,251
(83 金山町)	16	28	30	37	80	144	246	375	504	874	757
(84 馬瀬村)	0	-	0	1	18	27	68	138	217	397	511
飛 驒	159	124	115	238	630	832	1,976	3,471	6,187	8,097	9,230
高 山 市	141	106	115	222	500	712	1,458	2,627	4,547	5,603	6,628
(85 高山市)	7	4	-	7	20	27	84	199	389	487	758
(86 丹生川村)	10	11	11	45	56	64	103	255	613	736	945
(87 清見村)	32	32	29	11	73	79	356	607	877	856	711
(88 荘川村)	36	32	7	81	39	88	196	413	562	595	463
(90 宮村)	5	-	-	-	21	24	35	94	162	162	209
(91 久々野町)	13	0	-	3	29	66	134	163	338	416	672
(92 朝日村)	23	12	37	6	63	80	110	265	436	677	839
(93 高根村)	2	-	-	6	39	95	104	117	376	671	719
(95 国府町)	14	13	7	29	69	78	146	172	322	485	666
(99 上宝村)	0	1	25	34	92	111	188	340	473	517	647
飛 驒 市	18	14	-	16	130	118	488	796	1,514	2,230	2,370
(94 古川町)	2	9	-	0	26	47	120	143	188	429	558
(96 河合村)	9	2	-	9	6	4	103	148	198	445	397
(97 宮川村)	-	-	-	8	64	37	137	246	490	654	675
(98 神岡町)	7	3	-	0	33	31	127	260	637	702	741
大 野 郡	-	4	-	0	-	2	31	48	126	264	232
89 白川村	-	4	-	0	-	2	31	48	126	264	232

〔資料〕 県林政課調べ

単位：面積(ha)

12	13	14	15	16	17	18	19	20	21 以上	総計	市 町村
6,955	7,007	5,474	2,128	967	953	715	667	723	1,747	50,293	郡上
6,955	7,007	5,474	2,128	967	953	715	667	723	1,747	50,293	
1,822	2,113	1,758	608	287	230	206	206	241	567	14,078	45
1,430	1,008	618	254	104	70	69	34	105	210	8,168	46
723	892	836	353	165	200	134	173	89	269	6,616	47
467	493	535	222	103	101	81	48	59	70	3,297	48
536	410	367	205	115	150	85	76	129	239	3,889	49
1,434	1,433	917	336	96	108	48	57	52	145	8,097	50
542	660	443	150	97	93	92	74	50	246	6,148	51
3,904	5,279	3,601	1,848	1,078	821	1,112	617	1,013	1,656	32,089	可茂
76	93	68	40	16	32	12	26	9	41	767	52
132	184	189	92	74	43	53	38	80	180	1,279	
129	178	167	90	74	43	53	37	80	177	1,222	53
3	6	22	2	0	0	0	1	1	3	57	62
3,551	4,517	2,991	1,612	922	713	1,024	532	897	1,365	28,420	
1	3	1	1	1	2	1	1	0	1	19	54
10	13	7	4	0	7	1	5	4	12	105	55
62	166	191	63	29	28	32	19	30	33	1,050	56
347	477	389	277	138	95	107	37	96	257	3,431	57
939	1,426	765	388	218	146	165	75	140	176	6,327	58
1,396	1,528	1,158	711	421	350	546	327	470	640	12,109	59
796	903	480	168	115	85	172	69	157	245	5,380	60
145	485	353	104	67	32	23	21	26	70	1,623	
145	485	353	104	67	32	23	21	26	70	1,623	61
711	836	1,252	1,429	673	441	371	476	347	971	10,459	東濃
81	127	214	280	218	95	60	58	60	268	1,757	
78	101	169	220	115	87	46	49	50	264	1,413	63
3	26	45	60	103	8	14	8	10	4	344	66
351	489	479	323	135	147	134	184	130	271	4,412	64
279	220	559	827	321	198	176	234	158	432	4,290	65
5,083	7,529	5,953	3,159	1,465	1,185	1,267	1,253	1,084	2,849	43,972	恵那
2,705	3,748	3,420	1,675	656	518	634	675	677	1,491	23,137	
626	1,168	1,092	623	277	163	245	241	244	483	6,983	67
221	241	224	92	42	46	54	68	70	130	1,540	69
179	145	103	32	13	18	31	48	39	94	1,109	70
602	771	658	287	77	63	94	52	91	176	4,111	71
421	378	505	212	82	68	64	71	81	175	3,133	72
365	574	514	224	99	78	73	70	73	169	3,495	73
204	378	166	119	50	42	53	64	68	173	1,927	74
86	93	157	86	16	41	21	61	11	92	839	
2,378	3,781	2,532	1,484	809	667	633	579	407	1,357	20,834	
532	1,195	998	665	417	323	284	257	185	675	7,012	68
127	184	175	84	50	34	22	49	15	57	1,019	75
249	437	178	132	35	32	23	21	21	76	2,112	76
417	508	313	150	59	43	47	50	31	152	2,695	77
252	267	208	135	59	69	80	60	24	140	1,903	78
800	1,189	660	319	190	166	178	142	131	257	6,094	79
6,039	4,984	4,761	2,379	814	719	584	591	433	972	33,492	下呂
6,039	4,984	4,761	2,379	814	719	584	591	433	972	33,492	
1,118	1,154	1,490	707	204	134	94	136	102	214	7,330	80
765	729	576	201	73	41	47	20	61	93	4,239	81
1,665	1,424	1,512	762	272	295	265	195	118	328	9,972	82
1,667	1,068	702	536	206	185	147	172	120	282	8,176	83
825	609	481	174	59	64	31	69	32	56	3,776	84
10,434	9,582	6,950	2,317	536	524	411	507	458	901	63,677	飛驒
7,454	6,559	4,860	1,597	371	338	252	303	333	658	45,383	
793	504	291	69	36	34	29	30	35	134	3,933	85
1,091	995	576	249	42	41	38	76	45	101	6,103	86
882	519	539	84	15	30	11	9	6	59	5,815	87
641	650	681	306	97	32	34	38	101	51	5,144	88
306	176	83	12	7	20	24	52	7	53	1,453	90
762	968	568	118	26	80	20	19	20	37	4,452	91
765	962	893	209	24	14	12	11	15	47	5,501	92
530	531	415	192	21	9	9	4	6	29	3,875	93
784	441	204	127	31	26	21	40	35	62	3,773	95
899	814	610	230	72	52	53	25	63	86	5,334	99
2,572	2,820	1,908	670	153	166	139	183	112	220	16,636	
783	593	263	124	42	70	23	65	14	57	3,555	94
540	541	605	164	25	31	35	52	55	54	3,421	96
752	1,119	622	289	58	32	37	33	25	61	5,340	97
496	567	417	93	28	33	44	34	19	48	4,321	98
409	203	182	49	11	20	20	20	13	23	1,657	
409	203	182	49	11	20	20	20	13	23	1,657	89

(9) 民有林人工林齡級別蓄積

年度・郡市町村	1 齡級	2	3	4	5	6	7	8	9	10	11
令和2年度	-	-	53	200	563	1,483	3,281	5,850	9,810	10,432	13,297
令和3年度	-	-	57	143	522	1,276	2,950	5,503	9,218	10,528	12,869
令和4年度	-	-	62	105	486	1,022	2,658	5,098	8,463	10,774	12,714
令和5年度	-	-	40	105	397	915	2,310	4,550	7,875	10,617	12,315
令和6年度	-	-	31	98	342	799	2,024	4,128	7,239	10,598	11,736
岐阜	-	-	8	18	37	120	266	411	450	653	829
岐阜市	-	-	0	0	2	10	17	46	24	13	5
(1岐阜市)	-	-	0	0	2	10	17	46	24	13	5
(7柳津町)	-	-	-	-	-	-	-	-	-	-	-
2羽島市	-	-	-	-	-	-	-	-	-	-	-
各務原市	-	-	-	0	0	0	0	1	3	1	0
(3各務原市)	-	-	-	0	0	0	0	1	3	1	0
(4川島町)	-	-	-	-	-	-	-	-	-	-	0
山県市	-	-	2	3	12	26	38	78	150	216	305
(35高富町)	-	-	-	-	-	1	0	6	5	8	7
(36伊自良村)	-	-	-	0	1	1	3	7	18	24	28
(37美山町)	-	-	2	3	11	24	35	65	127	184	269
瑞穂市	-	-	-	-	-	-	-	-	-	-	-
(30穂積町)	-	-	-	-	-	-	-	-	-	-	-
(31巣南町)	-	-	-	-	-	-	-	-	-	-	-
本巣市	-	-	7	14	23	84	211	286	274	423	519
(29本巣町)	-	-	-	1	4	8	40	70	89	137	35
(32真正町)	-	-	-	-	-	-	-	-	-	-	-
(33糸貫町)	-	-	-	-	-	-	-	-	-	0	-
(34根尾村)	-	-	7	13	19	76	171	216	185	286	484
羽島郡	-	-	-	-	-	-	-	-	-	-	-
5岐南町	-	-	-	-	-	-	-	-	-	-	-
6笠松町	-	-	-	-	-	-	-	-	-	-	-
本巣郡	-	-	-	-	-	-	-	-	-	-	-
28北方町	-	-	-	-	-	-	-	-	-	-	-
西濃	-	-	2	5	15	33	73	157	300	247	164
大垣市	-	-	2	4	13	16	35	104	160	107	44
(8大垣市)	-	-	-	-	-	-	1	1	2	2	3
(13上石津町)	-	-	2	4	13	16	34	103	157	105	41
(19墨俣町)	-	-	-	-	-	-	-	-	-	-	-
海津市	-	-	-	0	0	0	8	18	30	19	25
(9海津町)	-	-	-	-	-	-	-	-	-	-	-
(10平田町)	-	-	-	-	-	-	-	-	-	-	-
(11南濃町)	-	-	-	0	0	0	8	18	30	19	25
養老郡	-	-	-	0	1	13	16	3	3	5	7
12養老町	-	-	-	0	1	13	16	3	3	5	7
不破郡	-	-	0	0	1	4	14	33	107	116	88
14垂井町	-	-	-	-	0	2	8	15	47	33	39
15関ヶ原町	-	-	0	0	1	2	6	17	60	83	49
安八郡	-	-	-	-	-	-	-	-	-	-	-
16神戸町	-	-	-	-	-	-	-	-	-	-	-
17輪之内町	-	-	-	-	-	-	-	-	-	-	-
18安八町	-	-	-	-	-	-	-	-	-	-	-
揖斐	-	-	0	3	17	65	224	468	814	1,248	1,136
揖斐郡	-	-	0	3	17	65	224	468	814	1,248	1,136
揖斐川町	-	-	0	3	16	62	214	457	787	1,205	1,122
(20揖斐川町)	-	-	0	0	1	7	7	9	49	31	63
(21谷波村)	-	-	0	0	12	11	27	85	86	97	115
(24春日村)	-	-	-	-	1	10	24	87	124	188	182
(25久瀬村)	-	-	0	2	1	19	76	102	149	225	158
(26藤橋村)	-	-	-	-	0	8	47	95	254	385	322
(27坂内村)	-	-	-	-	0	7	32	79	125	278	282
22大野町	-	-	0	-	0	1	0	1	3	1	0
23池田町	-	-	-	-	1	2	9	11	24	42	14
中濃	-	-	3	7	28	51	121	179	292	570	689
関市	-	-	2	7	26	47	99	134	229	456	587
(38関市)	-	-	0	0	0	1	4	6	13	13	4
(40洞戸村)	-	-	0	2	11	7	14	22	26	72	139
(41板取村)	-	-	2	3	9	19	57	56	117	213	201
(42武芸川町)	-	-	-	0	1	7	2	16	10	9	44
(43武儀町)	-	-	-	1	1	7	9	22	42	96	118
(44上之保村)	-	-	-	0	3	6	14	13	22	53	81
39美濃市	-	-	0	0	2	4	22	45	63	114	102

[資料] 県林政課調べ

単位：蓄積(千m³)

12	13	14	15	16	17	18	19	20	21 以上	総計	市 町村
14,638	13,986	8,109	3,303	2,743	2,734	2,489	2,548	1,913	4,494	101,925	令2
14,896	14,548	9,313	3,716	2,793	2,803	2,623	2,448	2,118	5,108	103,431	令3
14,469	15,112	10,807	4,363	2,860	2,759	2,746	2,427	2,389	5,473	104,787	令4
14,428	15,646	12,222	5,264	3,020	2,781	2,744	2,483	2,526	5,826	106,063	令5
14,296	15,522	13,528	6,786	3,135	2,827	2,768	2,526	2,568	6,204	107,155	令6
994	927	958	707	390	422	453	365	374	805	9,187	岐阜
12	12	11	9	3	2	5	3	4	24	202	
12	12	11	9	3	2	5	3	4	24	202	1
-	-	-	-	-	-	-	-	-	-	-	7
-	-	-	-	-	-	-	-	-	-	-	2
0	2	6	1	2	0	0	0	0	4	22	
0	2	6	1	2	0	0	0	0	4	21	3
-	-	-	0	-	-	-	-	-	0	1	4
435	389	511	417	261	271	340	254	316	588	4,611	
3	9	4	4	3	1	2	2	6	44	105	35
9	5	17	9	2	4	2	4	2	15	149	36
423	374	490	404	256	265	336	248	309	530	4,356	37
-	-	-	-	-	-	-	-	-	-	-	
-	-	-	-	-	-	-	-	-	-	-	30
-	-	-	-	-	-	-	-	-	-	-	31
546	524	431	281	124	148	109	107	54	188	4,352	
50	78	70	46	28	13	13	8	6	19	714	29
-	-	-	-	-	-	-	-	-	-	-	32
-	-	-	-	-	-	-	0	-	1	-	33
497	446	360	235	96	136	96	99	47	169	3,637	34
-	-	-	-	-	-	-	-	-	-	-	
-	-	-	-	-	-	-	-	-	-	-	5
-	-	-	-	-	-	-	-	-	-	-	6
-	-	-	-	-	-	-	-	-	-	-	
-	-	-	-	-	-	-	-	-	-	-	28
250	323	303	161	128	109	138	124	158	683	3,373	西濃
109	155	135	64	47	34	47	32	48	139	1,296	
6	4	3	0	1	1	1	1	1	3	31	8
103	151	131	64	47	33	46	31	47	136	1,265	13
-	-	-	-	-	-	-	-	-	-	-	19
26	18	24	28	8	10	9	7	8	18	257	9
-	-	-	-	-	-	-	-	-	-	-	10
26	18	24	28	8	10	9	7	8	18	257	11
8	14	17	14	9	10	13	17	11	23	183	
8	14	17	14	9	10	13	17	11	23	183	12
107	136	128	55	64	55	69	67	90	503	1,636	
42	71	53	23	18	22	13	19	10	89	506	14
65	65	75	33	46	33	56	49	79	414	1,130	15
-	-	-	-	-	-	-	-	-	-	-	
-	-	-	-	-	-	-	-	-	-	-	16
-	-	-	-	-	-	-	-	-	-	-	17
-	-	-	-	-	-	-	-	-	-	-	18
896	790	629	331	138	120	110	132	92	300	7,513	揖斐
896	790	629	331	138	120	110	132	92	300	7,513	
882	771	603	315	131	115	104	126	87	289	7,289	
15	31	24	8	5	3	7	3	4	29	297	20
126	158	89	65	32	31	30	36	22	101	1,123	21
269	189	176	92	28	29	18	26	15	60	1,520	24
120	137	115	76	44	32	24	20	17	31	1,350	25
229	120	80	34	8	7	10	8	12	33	1,651	26
123	137	120	39	15	13	15	32	17	35	1,349	27
2	4	1	1	0	2	1	2	2	6	26	22
12	14	25	15	6	3	6	4	4	6	198	23
1,140	947	923	578	318	234	204	164	218	503	7,169	中濃
889	710	725	458	274	206	183	150	186	435	5,803	
4	5	30	13	5	2	3	2	4	11	119	38
91	94	102	124	39	31	35	38	38	102	986	40
438	278	281	125	88	54	48	35	61	167	2,251	41
98	27	28	17	7	3	5	4	7	33	319	42
121	160	162	93	62	51	34	23	23	50	1,076	43
138	147	123	85	73	64	59	48	52	73	1,052	44
250	237	198	120	44	28	21	15	33	68	1,366	39

(9) 民有林人工林齡級別蓄積 (続き)

郡市町村	1 齡級	2	3	4	5	6	7	8	9	10	11
郡 上	-	-	7	24	64	117	340	768	1,388	1,971	2,342
郡 上 市	-	-	7	24	64	117	340	768	1,388	1,971	2,342
(45 八幡町)	-	-	1	5	18	30	56	146	301	530	636
(46 大和町)	-	-	0	0	4	20	78	145	283	454	468
(47 白鳥町)	-	-	4	13	18	19	53	78	173	234	268
(48 高鷺村)	-	-	1	1	1	5	8	26	94	71	169
(49 美並村)	-	-	0	0	0	3	24	91	91	86	85
(50 明宝村)	-	-	0	0	6	16	71	116	169	312	410
(51 和良村)	-	-	1	3	18	25	50	165	277	283	306
可 茂	-	-	1	5	25	64	136	277	599	893	961
52 美濃加茂市	-	-	-	0	-	0	4	13	11	25	28
可 児 市	-	-	-	-	-	1	7	5	10	13	3
(53 可児市)	-	-	-	-	-	1	7	5	7	13	2
(62 兼山町)	-	-	-	-	-	-	0	0	3	0	1
加 茂 郡	-	-	1	5	25	62	119	251	566	836	915
54 坂祝町	-	-	-	-	-	-	-	-	1	0	0
55 富加町	-	-	-	-	-	-	0	1	3	2	1
56 川辺町	-	-	0	-	0	2	7	15	32	36	26
57 七宗町	-	-	0	0	1	7	15	41	93	111	108
58 八百津町	-	-	0	1	5	7	25	51	93	132	214
59 白川町	-	-	0	2	6	27	42	89	243	382	389
60 東白川村	-	-	0	1	13	19	31	54	100	172	177
可 児 郡	-	-	-	-	0	1	6	7	12	19	15
61 御嵩町	-	-	-	-	0	1	6	7	12	19	15
東 濃	-	-	-	0	4	27	44	90	189	160	69
多 治 見 市	-	-	-	-	0	0	3	11	15	15	10
(63 多治見市)	-	-	-	-	0	0	1	6	13	13	10
(66 笠原町)	-	-	-	-	0	0	2	5	2	2	0
64 瑞浪市	-	-	-	0	3	17	26	49	119	104	42
65 土岐市	-	-	-	0	1	10	16	30	55	42	17
恵 那	-	-	1	3	14	71	148	395	644	1,042	1,188
中 津 川 市	-	-	0	1	6	42	90	252	343	574	582
(67 中津川市)	-	-	-	0	1	9	24	66	97	143	134
(69 坂下町)	-	-	-	0	0	4	8	8	11	26	29
(70 川上村)	-	-	0	-	-	0	5	16	19	31	34
(71 加子母村)	-	-	0	0	4	4	11	29	56	125	131
(72 付知町)	-	-	-	0	0	9	19	25	42	96	96
(73 福岡町)	-	-	0	1	1	11	12	75	68	108	99
(74 蛭川村)	-	-	0	-	0	4	12	28	39	29	34
(長野県山口村)	-	-	-	-	-	0	0	6	11	17	25
恵 那 市	-	-	0	2	8	29	57	143	300	468	606
(68 恵那市)	-	-	0	1	4	10	25	59	71	100	81
(75 岩村町)	-	-	-	0	0	1	3	8	10	16	17
(76 山岡町)	-	-	-	0	1	4	8	20	52	70	59
(77 明智町)	-	-	-	0	1	6	11	21	55	55	98
(78 串原村)	-	-	0	0	0	4	4	11	30	48	66
(79 上矢作町)	-	-	-	0	1	3	6	24	83	179	287
下 呂	-	-	4	8	39	93	179	342	574	1,122	1,371
下 呂 市	-	-	4	8	39	93	179	342	574	1,122	1,371
(80 萩原町)	-	-	0	1	2	5	23	51	100	234	277
(81 小坂町)	-	-	0	1	8	16	28	33	47	171	222
(82 下呂町)	-	-	0	0	9	28	38	97	175	288	438
(83 金山町)	-	-	3	5	17	36	70	117	172	288	253
(84 馬瀬村)	-	-	0	0	3	7	20	43	79	141	180
飛 驒	-	-	6	26	99	158	494	1,040	1,990	2,690	2,986
高 山 市	-	-	6	24	80	136	351	768	1,410	1,769	2,027
(85 高山市)	-	-	-	1	3	6	21	56	128	161	228
(86 丹生川村)	-	-	1	6	10	11	22	72	185	232	291
(87 清見村)	-	-	2	1	12	15	97	190	268	271	220
(88 荘川村)	-	-	1	10	7	20	55	138	211	227	165
(90 宮村)	-	-	-	-	4	4	6	23	37	41	54
(91 久々野町)	-	-	-	0	7	17	35	53	114	144	229
(92 朝日村)	-	-	2	1	11	19	24	79	147	233	284
(93 高根村)	-	-	-	0	6	14	19	25	83	143	154
(95 国府町)	-	-	0	2	7	11	25	37	82	143	176
(99 上宝村)	-	-	1	2	11	19	47	94	153	175	225
飛 驒 市	-	-	-	3	19	22	134	256	531	822	869
(94 古川町)	-	-	-	0	3	7	21	35	57	150	177
(96 河合村)	-	-	-	1	1	1	32	54	75	172	158
(97 宮川村)	-	-	-	1	10	9	43	80	169	241	260
(98 神岡町)	-	-	-	0	5	6	37	87	229	258	275
大 野 郡	-	-	-	0	1	0	9	16	49	99	90
89 白川村	-	-	-	0	1	0	9	16	49	99	90

〔資料〕 県林政課調べ

単位：蓄積(千m³)

12	13	14	15	16	17	18	19	20	21 以上	総計	市 町 村
2,573	2,792	2,398	1,005	468	467	351	341	364	893	18,673	郡上
2,573	2,792	2,398	1,005	468	467	351	341	364	893	18,673	
663	889	797	285	132	107	95	93	114	294	5,194	45
545	394	289	128	51	35	36	17	55	105	3,107	46
287	347	342	177	84	105	74	101	54	148	2,579	47
192	188	210	101	49	51	39	25	32	39	1,303	48
160	144	146	92	52	63	38	33	58	113	1,279	49
524	530	405	151	50	58	24	33	28	73	2,975	50
201	301	210	73	49	48	45	39	23	121	2,237	51
1,109	1,723	1,263	658	391	313	414	230	376	638	10,079	可茂
18	31	25	16	7	13	5	11	3	17	229	52
21	33	33	15	11	7	6	6	8	24	203	
20	31	27	14	11	7	6	5	8	23	188	53
1	2	6	1	0	0	0	0	0	1	15	62
1,039	1,553	1,121	602	360	282	395	206	357	573	9,268	
0	1	0	0	0	1	0	0	0	1	6	54
2	4	3	2	0	2	0	2	1	5	30	55
21	64	86	26	14	13	15	9	14	17	397	56
114	200	173	118	63	45	51	18	45	133	1,338	57
281	464	262	144	90	64	71	33	66	83	2,084	58
381	505	413	246	147	125	194	120	174	240	3,726	59
239	316	184	66	45	33	62	25	56	95	1,688	60
31	106	85	25	13	11	7	7	9	24	378	
31	106	85	25	13	11	7	7	9	24	378	61
159	207	267	207	86	68	66	96	73	162	1,974	東濃
17	33	41	37	20	10	9	8	9	25	264	
16	26	29	29	12	10	5	6	5	24	205	63
1	7	11	7	8	1	4	2	3	1	59	66
80	125	132	71	31	33	36	53	39	81	1,040	64
62	49	94	99	36	24	21	35	25	55	670	65
1,464	2,500	2,109	1,136	565	485	523	515	445	1,212	14,460	恵那
776	1,244	1,205	585	248	212	254	278	273	632	7,600	
177	388	361	190	100	65	98	93	100	202	2,248	67
59	84	86	38	20	21	25	32	34	64	548	69
50	47	38	13	6	8	13	20	17	40	358	70
188	237	224	96	29	24	35	20	35	73	1,320	71
117	133	171	75	27	24	24	24	29	65	980	72
99	192	178	81	39	30	30	32	30	77	1,162	73
46	113	53	39	17	14	17	20	21	60	548	74
39	50	94	52	10	25	13	37	7	50	437	
688	1,256	904	551	317	273	269	237	172	580	6,860	
140	348	316	227	148	121	112	102	77	289	2,230	68
33	56	62	33	18	14	9	20	6	24	331	75
63	131	58	42	12	11	8	8	7	28	580	76
113	169	118	58	23	18	19	21	12	58	856	77
81	103	86	61	28	33	38	25	10	61	689	78
258	449	265	130	88	76	84	62	59	120	2,173	79
2,218	2,090	2,173	1,172	418	370	305	318	236	541	13,574	下呂
2,218	2,090	2,173	1,172	418	370	305	318	236	541	13,574	
426	497	697	356	103	73	52	75	56	115	3,144	80
265	269	235	97	39	22	26	11	35	52	1,579	81
622	607	694	364	138	149	135	105	65	182	4,135	82
587	450	326	264	105	93	76	87	62	159	3,172	83
318	268	221	90	33	33	16	39	19	33	1,545	84
3,494	3,223	2,503	831	232	240	202	241	231	466	21,153	飛驒
2,398	2,094	1,585	517	151	147	117	134	158	331	14,202	
267	154	104	28	17	16	13	15	17	68	1,302	85
350	278	185	65	19	19	16	29	19	44	1,854	86
298	168	168	30	6	9	5	3	2	26	1,791	87
247	247	237	112	34	11	17	19	46	29	1,832	88
85	43	30	4	3	7	11	23	3	27	405	90
262	373	211	53	12	37	10	10	12	21	1,600	91
227	303	239	60	8	6	6	6	8	27	1,690	92
97	114	106	43	4	3	3	1	2	16	833	93
238	125	69	38	12	10	9	15	15	25	1,041	95
326	289	236	83	37	30	28	12	34	48	1,852	99
933	1,045	846	293	75	83	73	96	65	122	6,287	
260	204	105	46	18	31	11	30	6	26	1,187	94
222	234	301	82	13	17	20	31	34	31	1,478	96
274	410	272	121	29	16	20	17	15	36	2,024	97
177	197	168	44	15	19	23	18	10	29	1,598	98
163	84	73	22	6	10	11	11	8	13	664	
163	84	73	22	6	10	11	11	8	13	664	89

(10) 民有林「在・不在」別現況表

年度・市町村	所有規模 種類		総計				1ha未満			1～5ha未満			5～10ha未満		
			計	在	不在	不明	小計	在	不在	小計	在	不在	小計	在	不在
令和2年度	体面積	172,816	118,479	54,301	36	99,932	68,269	31,663	48,148	33,685	14,463	12,061	8,408	3,653	
	体数	684,141	443,610	231,871	8,661	32,568	22,335	10,233	107,733	77,340	30,394	80,862	58,029	22,833	
令和3年度	体面積	172,937	118,391	54,509	37	99,939	68,114	31,825	48,109	33,633	14,476	12,097	8,443	3,654	
	体数	684,678	446,171	232,574	5,932	32,571	22,287	10,284	107,617	77,158	30,458	81,109	58,189	22,921	
令和4年度	体面積	172,331	117,630	54,664	37	99,833	67,895	31,938	47,845	33,359	14,486	12,028	8,350	3,678	
	体数	684,835	440,685	233,652	10,498	32,446	22,152	10,294	107,127	76,503	30,624	80,674	57,559	23,115	
令和5年度	体面積	172,489	117,726	54,726	37	99,967	67,982	31,985	47,847	33,361	14,486	12,033	8,350	3,683	
	体数	684,907	440,211	234,027	10,669	32,457	22,156	10,302	107,083	76,474	30,608	80,654	57,538	23,117	
令和6年度	体面積	170,988	115,412	55,540	36	99,028	66,555	32,473	47,309	32,617	14,692	11,948	8,212	3,736	
	体数	684,877	440,625	235,909	8,343	32,437	21,648	10,789	106,009	74,787	31,222	80,157	56,648	23,510	
岐阜市	体面積	4,497	3,900	596	1	3,120	2,719	401	1,148	990	158	140	119	21	
	体数	5,820	5,149	667	4	1,083	950	133	2,355	2,037	319	867	760	107	
大垣市	体面積	4,150	3,445	704	1	2,513	2,121	392	1,197	1,005	192	218	179	39	
	体数	10,874	8,259	2,607	8	839	717	122	2,543	2,129	414	1,496	1,238	259	
高山市	体面積	17,498	12,187	5,309	2	8,034	5,465	2,569	5,098	3,577	1,521	1,857	1,354	503	
	体数	119,746	80,034	38,759	953	2,943	1,879	1,064	12,147	8,704	3,443	12,812	9,488	3,323	
多治見市	体面積	2,061	1,417	643	1	1,431	1,004	427	504	337	167	66	45	21	
	体数	4,222	3,211	1,010	0	456	324	132	1,019	703	315	386	285	101	
関市	体面積	10,573	7,047	3,525	1	6,305	4,286	2,019	2,895	1,884	1,011	698	471	227	
	体数	37,852	20,439	17,377	36	1,942	1,297	645	6,476	4,266	2,210	4,537	3,189	1,348	
中津川市	体面積	15,540	11,043	4,495	2	10,463	6,949	3,514	3,879	3,117	762	686	583	103	
	体数	37,667	31,219	5,568	879	3,356	2,446	910	8,218	6,844	1,373	4,627	4,075	552	
美濃市	体面積	3,427	2,335	1,091	1	2,029	1,418	611	958	618	340	226	158	68	
	体数	9,022	6,140	2,882	0	595	373	223	2,057	1,386	672	1,436	1,062	374	
瑞浪市	体面積	5,465	3,180	2,283	2	3,728	2,090	1,638	1,331	858	473	214	127	87	
	体数	11,930	8,196	3,147	587	1,173	680	492	2,802	1,919	883	1,299	856	443	
恵那市	体面積	13,144	9,554	3,589	1	7,793	5,294	2,499	3,949	3,121	828	857	721	136	
	体数	34,154	27,706	4,744	1,704	2,604	1,824	780	8,778	7,156	1,622	5,704	4,937	767	
美濃加茂市	体面積	2,127	1,619	507	1	1,508	1,215	293	457	308	149	87	59	28	
	体数	2,946	1,940	997	9	438	343	95	918	629	289	522	351	172	
土岐市	体面積	3,298	2,030	1,266	2	2,449	1,499	950	707	453	254	82	47	35	
	体数	7,517	6,093	1,367	57	766	442	324	1,401	951	449	493	300	193	
各務原市	体面積	1,517	1,263	253	1	1,185	976	209	284	253	31	22	20	2	
	体数	1,700	1,472	227	0	338	288	50	563	513	50	136	131	6	
可児市	体面積	2,900	2,097	802	1	2,332	1,718	614	459	326	133	46	26	20	
	体数	3,329	2,431	897	1	616	447	169	851	613	238	266	157	109	
山県市	体面積	6,551	4,301	2,248	2	3,874	2,625	1,249	1,914	1,257	657	381	220	161	
	体数	17,973	11,352	6,617	4	1,250	822	429	4,275	2,808	1,467	2,413	1,458	955	
飛騨市	体面積	7,620	5,161	2,457	2	3,602	2,529	1,073	2,228	1,527	701	762	495	267	
	体数	56,799	34,034	20,472	2,293	1,116	752	364	5,112	3,538	1,574	5,177	3,386	1,791	
本巢市	体面積	4,439	2,136	2,301	2	2,229	1,172	1,057	1,304	643	661	417	161	256	
	体数	27,556	9,944	17,517	95	731	342	389	3,105	1,513	1,591	2,830	1,119	1,712	
郡上市	体面積	16,228	11,330	4,896	2	7,762	5,242	2,520	5,212	3,817	1,395	1,521	1,077	444	
	体数	90,567	60,757	29,739	70	2,631	1,812	819	12,419	9,197	3,222	10,481	7,494	2,987	
下呂市	体面積	14,229	8,571	5,656	2	7,332	4,213	3,119	4,190	2,597	1,593	1,303	880	423	
	体数	55,539	35,225	19,935	379	2,499	1,394	1,106	9,603	6,204	3,399	8,791	6,198	2,593	
海津市	体面積	1,375	1,202	173	-	1,066	960	106	209	173	36	45	35	10	
	体数	3,030	2,449	581	-	349	319	30	463	397	66	283	236	48	
養老町	体面積	1,125	844	281	-	826	619	207	238	187	51	29	18	11	
	体数	1,816	1,245	572	-	240	181	59	494	386	107	168	127	41	
垂井町	体面積	2,275	1,760	515	-	1,497	1,150	347	626	509	117	98	72	26	
	体数	3,281	2,582	700	-	499	390	109	1,355	1,159	196	660	500	160	
関ヶ原町	体面積	2,224	1,665	559	-	1,490	1,122	368	563	421	142	95	73	22	
	体数	3,802	2,759	1,043	-	569	453	116	1,103	829	274	638	501	138	
揖斐川町	体面積	7,885	4,426	3,458	1	4,202	2,709	1,493	2,154	1,027	1,127	702	333	369	
	体数	67,874	27,431	40,359	84	1,260	712	547	5,252	2,526	2,726	5,009	2,388	2,621	
大野町	体面積	645	533	112	-	529	449	80	97	77	20	5	2	3	
	体数	553	464	89	-	129	105	25	181	142	39	34	16	18	
池田町	体面積	892	811	80	1	763	726	37	85	69	16	10	3	7	
	体数	1,558	1,105	453	0	282	273	9	150	119	31	63	17	46	
坂祝町	体面積	342	240	101	1	240	173	67	77	54	23	9	6	3	
	体数	465	314	150	0	77	54	23	160	112	48	54	35	19	
富加町	体面積	635	413	222	-	464	325	139	136	77	59	21	6	15	
	体数	644	370	274	-	149	101	48	254	162	92	97	42	55	
川辺町	体面積	1,540	878	662	-	921	553	368	486	266	220	68	40	28	
	体数	2,859	1,673	1,187	-	360	200	161	927	536	392	372	236	135	
七宗町	体面積	3,233	2,078	1,154	1	1,909	1,187	722	966	652	314	214	146	68	
	体数	6,757	5,047	1,708	1	657	394	263	2,151	1,543	608	1,359	974	385	
八百津町	体面積	4,074	2,252	1,821	1	2,496	1,344	1,152	1,152	638	514	251	157	94	
	体数	10,231	7,289	2,928	13	832	413	420	2,538	1,525	1,013	1,677	1,083	594	
白川町	体面積	5,865	3,324	2,540	1	3,071	1,520	1,551	1,750	1,069	681	497	347	150	
	体数	20,969	14,767	5,689	512	1,019	519	500	3,960	2,564	1,395	3,340	2,446	895	
東白川村	体面積	1,289	849	439	1	527	328	199	417	270	147	145	102	43	
	体数	7,377	5,464	1,370	543	217	133	85	960	666	294	971	687	284	
御嵩町	体面積	1,436	951	484	1	952	615	337	364	259	105	63	44	19	
	体数	3,293	2,523	700	70	301	196	105	743	547	196	377	283	94	
白川村	体面積	889	570	318	1	386	240	146	275	181	94	113	86	27	
	体数	15,157	11,541	3,577	38	120	76	45	678	463	215	782	596	186	

〔資料〕 県林政課調べ

〔注〕 市町村(34市町村)を単位とし、森林所有者の住所と所有森林の所在地が同一市町村である場合は「在」とし、異なる場合は「不在」としている。

県計の「体数」は各市町村の体数の合計である為、森林所有者は重複している。

「所有規模」は岐阜県内に所有する森林の面積の合計によって区分される。

データの精度が低いものは「不明」とした。

単位：面積(ha)、体数(体)

10～20ha未満			20～30ha未満			30～50ha未満			50～100ha未満			100～500ha未満			500ha以上		
小計	在	不在	小計	在	不在	小計	在	不在	小計	在	不在	小計	在	不在	小計	在	不在
7,027	4,851	2,176	2,213	1,468	745	1,521	898	623	972	540	432	680	303	377	226	57	169
92,006	66,022	25,984	49,573	34,935	14,639	51,777	32,766	19,011	56,192	34,983	21,209	92,274	56,299	35,975	112,495	60,902	51,593
7,108	4,904	2,204	2,217	1,474	743	1,530	908	622	993	554	439	680	305	375	227	56	171
92,981	66,750	26,231	49,792	35,088	14,704	52,023	33,082	18,941	57,193	35,839	21,354	92,907	56,831	36,076	112,552	60,947	51,605
7,000	4,793	2,207	2,212	1,439	773	1,523	897	626	980	544	436	634	295	339	239	58	181
91,494	65,111	26,383	49,288	34,210	15,078	51,666	32,607	19,059	56,428	35,149	21,280	90,032	54,816	35,216	115,182	62,578	52,604
7,009	4,793	2,216	2,209	1,440	769	1,524	897	627	985	548	437	637	295	342	241	60	181
91,645	65,105	26,539	49,254	34,214	15,039	51,647	32,571	19,076	56,693	35,468	21,225	90,120	54,633	35,487	114,685	62,052	52,633
7,076	4,797	2,279	2,209	1,438	771	1,535	897	638	982	551	431	639	294	345	226	51	175
92,643	65,277	27,366	49,499	34,073	15,426	52,390	32,965	19,424	57,036	35,608	21,428	90,639	55,817	34,821	115,725	63,802	51,923
50	40	10	14	13	1	12	10	2	6	6	-	3	2	1	3	1	2
544	480	64	302	278	24	211	210	1	287	287	-	151	145	5	17	3	14
130	84	46	26	16	10	29	17	12	15	13	2	15	10	5	6	-	6
1,703	1,087	617	622	394	227	956	557	399	753	752	1	1,800	1,385	415	153	-	153
1,338	1,017	321	469	343	126	365	247	118	201	117	84	113	61	52	21	6	15
18,123	14,037	4,086	10,709	8,056	2,653	13,439	9,315	4,124	13,187	7,725	5,462	18,690	11,381	7,309	16,744	9,449	7,295
26	15	11	11	6	5	5	3	2	9	3	6	5	3	2	3	1	2
303	213	90	196	124	72	170	120	50	407	187	219	391	387	4	896	867	29
385	250	135	104	64	40	89	50	39	55	32	23	28	9	19	13	1	12
4,942	3,456	1,486	2,169	1,505	664	2,824	1,813	1,011	3,263	1,999	1,265	2,848	1,391	1,457	8,815	1,524	7,291
318	272	46	77	57	20	38	23	15	34	20	14	27	14	13	16	8	8
4,255	3,734	521	1,734	1,389	346	1,133	831	302	1,908	1,383	525	4,214	3,380	834	7,345	7,138	206
107	79	28	45	29	16	27	19	8	18	11	7	14	3	11	2	-	2
1,332	1,027	305	967	671	296	852	682	169	799	635	165	969	305	664	15	-	15
106	60	46	29	17	12	15	6	9	20	12	8	15	9	6	5	1	4
1,290	803	488	601	419	182	382	240	143	958	807	151	2,096	1,783	313	741	689	52
373	301	72	66	52	14	38	25	13	27	17	10	32	20	12	8	3	5
4,724	4,025	699	1,367	1,193	174	1,118	870	248	1,356	1,132	224	4,545	4,356	188	2,255	2,213	42
42	26	16	16	8	8	4	2	2	4	1	3	4	-	4	4	-	4
442	307	134	258	164	95	102	49	53	167	99	68	7	-	7	83	-	83
30	20	10	4	1	3	9	3	6	6	4	2	5	1	4	4	2	2
339	263	76	82	25	56	171	103	68	360	286	74	337	218	118	3,512	3,504	8
12	8	4	1	1	-	3	1	2	5	3	2	2	1	1	2	-	2
114	75	39	29	29	-	54	49	5	250	199	51	209	188	21	7	-	7
18	10	8	10	3	7	8	5	3	10	5	5	11	4	7	5	-	5
162	117	44	151	72	79	279	181	98	395	332	63	571	512	58	38	-	38
200	109	91	71	39	32	44	14	30	40	25	15	19	12	7	6	-	6
2,513	1,461	1,052	1,398	818	580	1,461	501	959	2,282	1,615	666	2,331	1,869	462	47	-	47
537	328	209	194	114	80	144	86	58	76	48	28	59	29	30	16	5	11
7,171	4,437	2,734	4,556	2,751	1,805	5,093	3,074	2,019	4,415	2,964	1,451	10,055	5,733	4,323	11,809	7,399	4,411
245	93	152	94	35	59	54	10	44	49	16	33	35	4	31	10	2	8
3,310	1,285	2,025	2,162	850	1,312	1,937	401	1,536	2,936	1,081	1,855	4,285	575	3,710	6,165	2,779	3,387
976	703	273	308	214	94	226	151	75	125	82	43	71	36	35	25	8	17
13,187	9,624	3,564	7,190	5,127	2,063	8,178	5,664	2,514	7,720	5,258	2,462	11,124	6,376	4,748	17,565	10,205	7,360
864	580	284	261	180	81	147	67	80	74	36	38	41	17	24	15	1	14
11,250	7,982	3,268	5,837	4,327	1,510	4,679	2,482	2,197	3,991	2,398	1,593	5,928	3,699	2,229	2,581	542	2,040
31	20	11	4	2	2	2	2	-	8	4	4	8	6	2	2	-	2
395	256	139	92	46	46	76	76	-	497	287	210	875	833	41	2	-	2
14	12	2	5	1	4	4	3	1	4	3	1	4	1	3	1	-	1
175	157	18	54	26	28	120	83	37	265	171	94	275	113	162	25	-	25
35	21	14	6	5	1	1	1	-	6	2	4	3	-	3	3	-	3
419	274	145	124	124	0	38	38	-	170	96	73	14	-	14	3	-	3
48	33	15	12	11	1	4	1	3	7	4	3	2	-	2	3	-	3
622	438	185	292	264	28	137	41	96	373	235	138	2	-	2	65	-	65
428	194	234	135	61	74	101	39	62	82	30	52	54	24	30	26	9	17
5,825	2,642	3,183	3,199	1,466	1,733	3,733	1,468	2,265	5,524	2,095	3,429	10,751	5,646	5,105	27,237	8,487	18,749
6	3	3	1	-	1	2	-	2	1	1	-	3	1	2	1	-	1
26	25	1	1	-	1	3	-	3	56	56	-	121	119	2	1	-	1
10	2	8	9	5	4	5	1	4	4	3	1	4	2	2	1	-	1
132	28	104	202	113	89	138	37	102	212	145	67	377	373	4	1	-	1
11	6	5	1	1	-	-	-	-	1	-	1	2	-	2	-	-	-
144	85	59	28	28	-	-	-	-	0	-	0	1	-	1	-	-	-
9	5	4	2	-	2	1	-	1	1	-	1	1	-	1	-	-	-
94	65	29	22	-	22	26	-	26	0	-	0	2	-	2	-	-	-
31	8	23	14	6	8	6	2	4	5	1	4	6	2	4	3	-	3
318	97	221	221	141	79	164	76	87	133	67	66	345	319	26	19	-	19
95	69	26	20	14	6	11	5	6	7	2	5	6	3	3	4	-	4
1,118	898	220	447	326	121	239	175	64	155	144	11	625	593	32	5	-	5
103	72	31	27	15	12	17	10	7	14	12	2	9	3	6	4	1	3
1,240	906	334	594	335	259	559	349	210	736	673	63	698	685	13	1,344	1,321	24
314	226	88	107	79	28	82	65	17	28	15	13	10	3	7	5	-	5
4,055	3,186	869	2,427	1,915	512	2,822	2,450	372	1,393	954	439	1,317	733	584	122	-	122
115	83	32	43	34	9	21	17	4	14	12	2	5	3	2	1	-	1
1,537	1,171	366	979	808	171	699	598	100	841	777	63	630	624	6	0	-	0
24	17	7	8	5	3	10	7	3	9	3	6	1	-	1	4	1	3
257	214	44	136	117	19	244	243	1	289	177	112	4	-	4	871	746	125
45	31	14	15	7	8	11	5	6	17	8	9	22	11	11	4	1	3
581	423	158	350	172	178	355	191	164	960	591	369	4,053	2,096	1,957	7,241	6,936	305

3. 森林計画

(1) 地域森林計画の編成実績

単位：面積(ha)

森林計画区	現地機関名	計画期間	編成面積	
木曾川	可茂(一部)・東濃・恵那	2023年4月1日～2033年3月31日	102,111	(101,961)
揖斐川	西濃・揖斐・岐阜(一部)	2024年4月1日～2034年3月31日	120,345	(120,216)
宮・庄川	飛驒	2025年4月1日～2035年3月31日	191,702	(191,452)
長良川	岐阜(一部)・中濃・郡上	2021年4月1日～2031年3月31日	162,934	(162,765)
飛驒川	可茂(一部)・下呂	2022年4月1日～2032年3月31日	107,786	(107,631)
総計			684,877	(684,026)

[資料] 県林政課調べ

[注] 編成面積は、森林法第2条に定める森林面積である。
 ()内は、森林法第5条に定める地域森林計画の対象とする面積である。
 現地機関名は農林事務所単位とした。
 令和7年3月31日現在

(2) 制限林の種類別面積

単位：面積(ha)

森林計画区・区分	保安林	砂防指定地	国立公園		国定公園	
			特別保護地区	その他地域	特別保護地区	その他地域
木曾川	31,171.18	12,963.07	-	-	9.96	1,731.96
揖斐川	64,932.41	78,371.84	-	-	-	16,590.68
宮・庄川	79,000.45	8,329.04	-	2,719.15	-	-
長良川	62,685.42	9,915.72	294.24	871.32	-	116.62
飛驒川	20,082.76	4,560.85	-	-	6.58	8,356.39
総計	257,872.22	114,140.52	294.24	3,590.47	16.54	26,795.65

森林計画区・区分	県立公園特別地域	鳥獣保護法による特別保護地区	文化財保護法による史跡・天然記念物に係る指定地等	その他	備考
木曾川	1,023.54	219.28	129.18	204.33	・国立・国定公園の「その他地域」とは第一・第二・第三種特別地域および地域区分未定地域 ・「その他」とは、都市計画法による風致地区・特別緑地保全地区・急傾斜地崩壊危険区域・自然環境保全地域特別地区 ・各制限林は、重複する場合がある
揖斐川	-	1,907.03	63.51	211.79	
宮・庄川	937.06	616.24	55.58	213.96	
長良川	6,095.76	1,071.53	16.55	1,619.88	
飛驒川	0.32	245.40	41.42	123.12	
総計	8,056.68	4,059.48	306.24	2,373.08	

[資料] 県林政課調べ

地域森林計画対象内森林のみ集計

(3) 森林経営計画認定事業実績

単位：面積(ha)

年度・現地機関	森林経営計画					
	令和2年度	令和3年度	令和4年度	令和5年度	令和6年度	有効計画面積
岐阜	(-) 234	(-) 164	(-) 737	(-) 247 4,629	(-) 1,130	6,967
西濃	(-) 148	(-) 80	(-) 45	(-) 663	(-) 318	1,359
揖斐	(-) 147	(-) 0	(-) 5,280	(-) 3,639	(-) 1,157	10,679
中濃	(-) 13 335	(-) 335	(-) 2,276	(-) 1,079	(-) 1,192	5,637
郡上	(-) 2,252	(-) 5 4,079	(-) 897 7,989	(-) 3,420	(-) 8 3,689	25,897
可茂	(-) 1,402	(-) 594	(-) 1,412	(-) 2,130	(-) 2,180	9,656
東濃	(-) 0	(-) 436	(-) 102	(-) 2,079	(-) 69	4,027
恵那	(-) 524	(-) 52	(-) 2,126	(-) 2 1,929	(-) 4 1,442	9,827
下呂	(-) 204	(-) 1,282	(-) 46 1,120	(-) 1,343	(-) 1,085	6,462
飛驒	(-) 2,312	(-) 33 2,003	(-) 5,064	(-) 5 7,989	(-) 5 3,115	20,633
大臣認定	13	38	943	254	17	1,775
総計	7,571	9,063	27,094	29,154	15,394	102,919

[資料] 県森林経営課調べ

[注] 森林の所在地により、現地機関ごとに集計した。年度ごとの認定実績は、新規および再認定分である。上段()は、大臣認定分で、外数である。

(4) 機能別森林面積

単位：面積(ha)、割合(%)

森林機能値		総 数	I (高位)	II (中位)	III (低位)
計画区	森林機能の種類				
県	木材生産機能	684,026 (100.0)	358,969 (52.5)	218,690 (32.0)	106,367 (15.6)
	水源涵養機能	684,026 (100.0)	512,854 (75.0)	140,440 (20.5)	30,732 (4.5)
	山地災害防止機能	684,026 (100.0)	565,811 (82.7)	87,616 (12.8)	30,599 (4.5)
	快適環境形成機能	684,026 (100.0)	98,312 (14.4)	51,383 (7.5)	534,332 (78.1)
	保健文化機能	684,026 (100.0)	156,393 (22.9)	15,343 (2.2)	512,291 (74.9)
計					

森林機能値		総 数	I (高位)	II (中位)	III (低位)
計画区	森林機能の種類				
木曾川森林計画区	木材生産機能	101,961 (100.0)	47,645 (46.7)	26,212 (25.7)	28,105 (27.6)
	水源涵養機能	101,961 (100.0)	48,816 (47.9)	33,082 (32.4)	20,063 (19.7)
	山地災害防止機能	101,961 (100.0)	70,986 (69.6)	24,094 (23.6)	6,881 (6.7)
	快適環境形成機能	101,961 (100.0)	43,104 (42.3)	947 (0.9)	57,911 (56.8)
	保健文化機能	101,961 (100.0)	14,563 (14.3)	4,585 (4.5)	82,813 (81.2)
計					

森林機能値		総 数	I (高位)	II (中位)	III (低位)
計画区	森林機能の種類				
揖斐川森林計画区	木材生産機能	120,216 (100.0)	62,550 (52.0)	29,576 (24.6)	28,090 (23.4)
	水源涵養機能	120,216 (100.0)	89,776 (74.7)	25,317 (21.1)	5,123 (4.3)
	山地災害防止機能	120,216 (100.0)	102,139 (85.0)	12,319 (10.2)	5,758 (4.8)
	快適環境形成機能	120,216 (100.0)	8,147 (6.8)	31,052 (25.8)	81,017 (67.4)
	保健文化機能	120,216 (100.0)	41,729 (34.7)	2,322 (1.9)	76,166 (63.4)
計					

[資料] 県林政課調べ

[注] 表示区分は、機能の供給能力について、高位のものをⅠ、中位のものをⅡ、低位のものをⅢとした。
機能評価はメッシュ・アナリシス・メソッドによる。なお、評価方法の細部については、計画区毎に異なる場合もある。
地域森林計画対象内森林のみ集計。

(4) 機能別森林面積 (続き)

単位：面積(ha)、割合(%)

森林機能値		総 数	I (高位)	II (中位)	III (低位)
計画区	森林機能の種類				
宮・庄川森林計画区	木材生産機能	191,452 (100.0)	84,788 (44.3)	78,530 (41.0)	28,134 (14.7)
	水源涵養機能	191,452 (100.0)	184,719 (96.5)	5,684 (3.0)	1,049 (0.5)
	山地災害防止機能	191,452 (100.0)	183,368 (95.8)	7,242 (3.8)	842 (0.4)
	快適環境形成機能	191,452 (100.0)	8,705 (4.5)	47 (0.0)	182,700 (95.4)
	保健文化機能	191,452 (100.0)	50,731 (26.5)	2,538 (1.3)	138,183 (72.2)

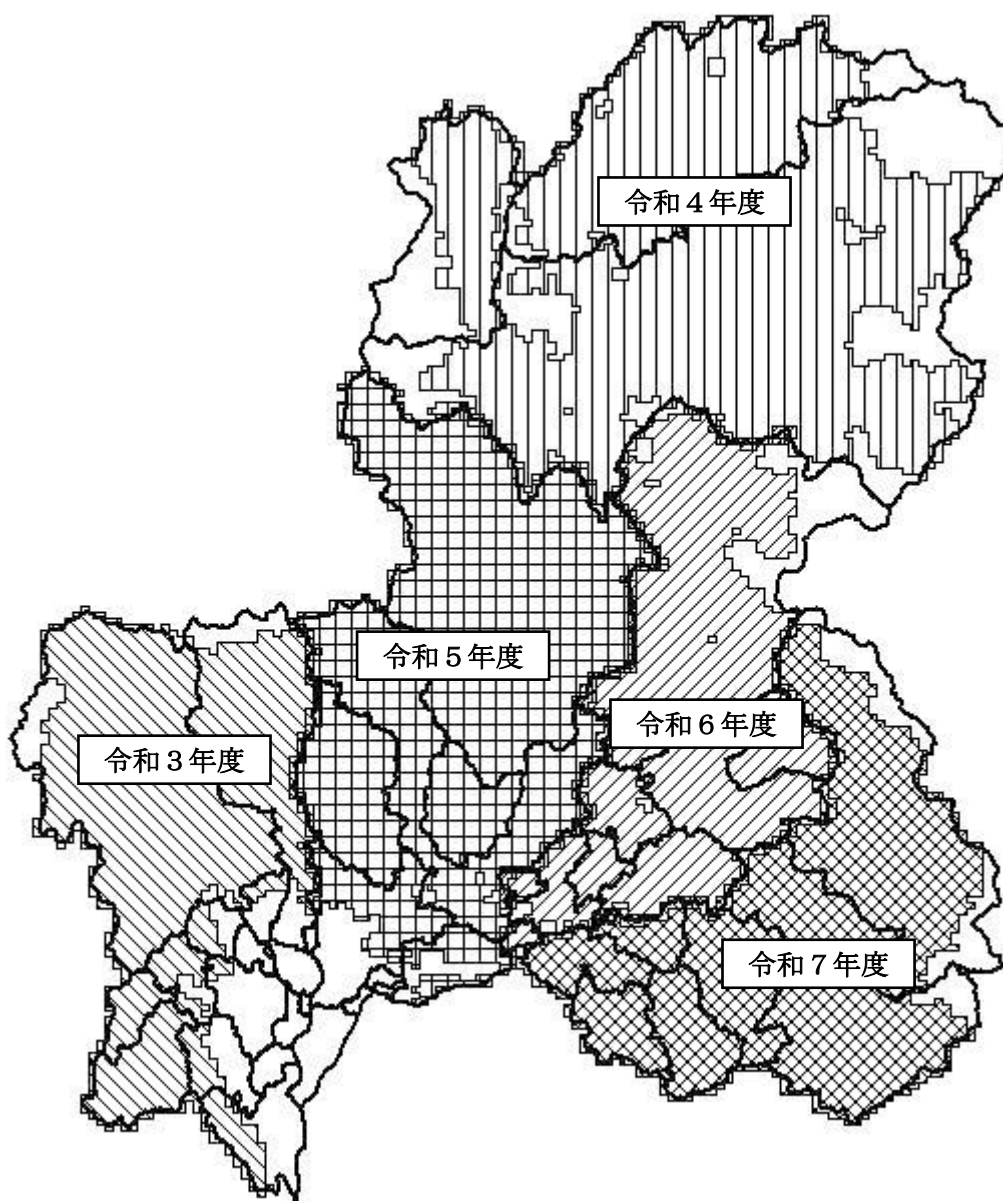
森林機能値		総 数	I (高位)	II (中位)	III (低位)
計画区	森林機能の種類				
長良川森林計画区	木材生産機能	162,765 (100.0)	86,622 (53.2)	59,399 (36.5)	16,745 (10.3)
	水源涵養機能	162,765 (100.0)	108,477 (66.6)	50,422 (31.0)	3,867 (2.4)
	山地災害防止機能	162,765 (100.0)	123,423 (75.8)	31,378 (19.3)	7,965 (4.9)
	快適環境形成機能	162,765 (100.0)	31,820 (19.5)	3,300 (2.0)	127,646 (78.4)
	保健文化機能	162,765 (100.0)	35,051 (21.5)	4,729 (2.9)	122,986 (75.6)

森林機能値		総 数	I (高位)	II (中位)	III (低位)
計画区	森林機能の種類				
飛驒川森林計画区	木材生産機能	107,631 (100.0)	77,364 (71.9)	24,973 (23.2)	5,294 (4.9)
	水源涵養機能	107,631 (100.0)	81,065 (75.3)	25,935 (24.1)	631 (0.6)
	山地災害防止機能	107,631 (100.0)	85,895 (79.8)	12,583 (11.7)	9,153 (8.5)
	快適環境形成機能	107,631 (100.0)	6,536 (6.1)	16,037 (14.9)	85,058 (79.0)
	保健文化機能	107,631 (100.0)	14,319 (13.3)	1,169 (1.1)	92,143 (85.6)

[資料] 県林政課調べ

[注] 表示区分は、機能の供給能力について、高位のものをⅠ、中位のものをⅡ、低位のものをⅢとした。
機能評価はメッシュ・アナリシス・メソッドによる。なお、評価方法の細部については、計画区毎に異なる場合もある。
地域森林計画対象内森林のみ集計。

(5) 森林空中写真撮影区域



計画区	撮影年度	市町村
揖斐川森林計画区	令和3年度	大垣市・本巣市・海津市・養老町・垂井町・関ヶ原町・揖斐川町・大野町・池田町
宮・庄川森林計画区	令和4年度	高山市・飛騨市・白川村
長良川森林計画区	令和5年度	岐阜市・各務原市・関市・美濃市・山県市・郡上市
飛騨川森林計画区	令和6年度	美濃加茂市・下呂市・坂祝町・富加町・川辺町・七宗町・八百津町・白川町・東白川村
木曽川森林計画区	令和7年度	可児市・多治見市・瑞浪市・土岐市・中津川市・恵那市・御嵩町

[注] 林政課所管の森林空中写真について撮影年度ごとに撮影区域を示した。(最新撮影区域を優先して表示)
 国有林及び市街地は撮影していない。

単位：面積(ha)

森林研究機構	造林区分別		樹種別									市町村
	再造林	拡大造林	すぎ	ひのき	からまつ	あかまつ	その他 針葉樹	ぶな	こなら	けやき	その他 広葉樹	
77	108	77	100	30	47	-	1	-	6	1	1	令2
78	117	57	98	32	32	3	2	-	3	2	3	令3
44	161	49	94	36	32	3	0	-	15	0	29	令4
57	228	38	123	47	56	0	3	-	11	3	23	令5
62	242	42	126	47	67	-	1	-	8	0	34	令6
18	11	18	21	-	-	-	-	-	-	-	8	岐阜
-	-	-	-	-	-	-	-	-	-	-	-	岐阜
-	-	-	-	-	-	-	-	-	-	-	-	羽島
-	-	-	-	-	-	-	-	-	-	-	-	各務原
-	4	-	3	-	-	-	-	-	-	-	1	山県
18	7	18	18	-	-	-	-	-	-	-	7	瑞穂
-	-	-	-	-	-	-	-	-	-	-	-	本巣
-	-	-	-	-	-	-	-	-	-	-	-	岐南
-	-	-	-	-	-	-	-	-	-	-	-	笠松
-	-	-	-	-	-	-	-	-	-	-	-	北方
4	8	4	-	5	-	-	-	-	-	-	6	西濃
-	-	-	-	-	-	-	-	-	-	-	-	大垣
4	-	4	-	4	-	-	-	-	-	-	-	海津
-	6	-	-	-	-	-	-	-	-	-	6	養老
-	6	-	-	-	-	-	-	-	-	-	6	養老
-	1	-	-	1	-	-	-	-	-	-	-	垂井
-	1	-	-	1	-	-	-	-	-	-	-	関ヶ原
-	-	-	-	-	-	-	-	-	-	-	-	神戸
-	-	-	-	-	-	-	-	-	-	-	-	輪之内
-	-	-	-	-	-	-	-	-	-	-	-	安八
3	12	-	7	-	-	-	1	-	3	-	1	揖斐
3	12	-	7	-	-	-	1	-	3	-	1	揖斐
3	12	-	7	-	-	-	1	-	3	-	1	揖斐川
-	-	-	-	-	-	-	-	-	-	-	-	大野
-	-	-	-	-	-	-	-	-	-	-	-	池田
-	10	-	4	3	1	-	-	-	2	-	0	中濃
-	9	-	4	3	1	-	-	-	2	-	-	関
-	0	-	-	0	-	-	-	-	-	-	0	美濃
3	54	5	44	-	13	-	-	-	2	-	1	郡上
3	54	5	44	-	13	-	-	-	2	-	1	郡上
-	10	-	5	3	-	-	-	-	1	-	0	可茂
-	-	-	-	-	-	-	-	-	-	-	-	美濃加茂
-	10	-	5	3	-	-	-	-	1	-	0	可児
-	-	-	-	-	-	-	-	-	-	-	-	坂祝
-	-	-	-	-	-	-	-	-	-	-	-	富加
-	-	-	-	-	-	-	-	-	-	-	-	川辺
-	-	-	-	-	-	-	-	-	-	-	-	七宗
-	5	-	5	-	-	-	-	-	-	-	-	八百津
-	4	-	-	3	-	-	-	-	1	-	0	白川
-	1	-	-	1	-	-	-	-	-	-	-	白川
-	-	-	-	-	-	-	-	-	-	-	-	東白川
-	-	-	-	-	-	-	-	-	-	-	-	御嵩
-	6	-	-	6	-	-	-	-	-	-	-	東濃
-	-	-	-	-	-	-	-	-	-	-	-	多治見
-	-	-	-	-	-	-	-	-	-	-	-	瑞浪
-	6	-	-	6	-	-	-	-	-	-	-	土岐
-	16	-	-	14	-	-	-	-	-	-	2	恵那
-	8	-	-	8	-	-	-	-	-	-	0	中津川
-	8	-	-	6	-	-	-	-	-	-	2	恵那
12	38	6	22	8	-	-	-	-	-	0	13	下呂
12	38	6	22	8	-	-	-	-	-	0	13	下呂
22	76	9	23	7	54	-	-	-	-	-	1	飛驒
22	75	9	23	7	53	-	-	-	-	-	1	高山
-	1	-	-	-	1	-	-	-	-	-	-	飛驒
-	-	-	-	-	-	-	-	-	-	-	-	飛驒
-	-	-	-	-	-	-	-	-	-	-	-	白川

(2) 単層林整備 (保 育)

年度・郡市町村	下刈り					雪起こし				
	計	造林補助	融 資	治山事業	森林研究 整備機構	その他	計	造林補助	融 資	治山事業
令和2年度	558	202	-	-	352	3	-	-	-	-
令和3年度	566	175	-	-	388	3	96	96	-	-
令和4年度	554	213	-	-	337	4	78	78	-	-
令和5年度	576	253	-	1	319	3	76	76	-	-
令和6年度	648	368	-	-	279	1	45	45	-	-
岐 阜	122	32	-	-	90	-	-	-	-	-
岐阜市	2	2	-	-	-	-	-	-	-	-
岐阜県	-	-	-	-	-	-	-	-	-	-
瑞穂市	18	18	-	-	-	-	-	-	-	-
本巣市	-	-	-	-	-	-	-	-	-	-
羽島市	103	12	-	-	90	-	-	-	-	-
南濃町	-	-	-	-	-	-	-	-	-	-
笠原町	-	-	-	-	-	-	-	-	-	-
北方町	-	-	-	-	-	-	-	-	-	-
西 濃	30	3	-	-	27	-	-	-	-	-
大垣市	0	0	-	-	-	-	-	-	-	-
養老郡	27	-	-	-	27	-	-	-	-	-
不破郡	-	-	-	-	-	-	-	-	-	-
安曇郡	2	2	-	-	-	-	-	-	-	-
神岡町	2	2	-	-	-	-	-	-	-	-
神岡町	-	-	-	-	-	-	-	-	-	-
神岡町	-	-	-	-	-	-	-	-	-	-
神岡町	-	-	-	-	-	-	-	-	-	-
揖 斐	24	15	-	-	7	1	-	-	-	-
揖斐郡	24	15	-	-	7	1	-	-	-	-
揖斐川町	24	15	-	-	7	1	-	-	-	-
大野町	-	-	-	-	-	-	-	-	-	-
池田町	-	-	-	-	-	-	-	-	-	-
中 濃	19	11	-	-	8	-	-	-	-	-
関市	19	11	-	-	8	-	-	-	-	-
美濃市	-	-	-	-	-	-	-	-	-	-
郡 上	225	174	-	-	51	-	45	45	-	-
郡 上	225	174	-	-	51	-	45	45	-	-
可 茂	20	17	-	-	3	-	-	-	-	-
美濃市	1	1	-	-	-	-	-	-	-	-
加茂市	-	-	-	-	-	-	-	-	-	-
加茂郡	13	9	-	-	3	-	-	-	-	-
坂田町	-	-	-	-	-	-	-	-	-	-
富田町	-	-	-	-	-	-	-	-	-	-
川辺町	3	0	-	-	3	-	-	-	-	-
七宗町	-	-	-	-	-	-	-	-	-	-
八百津町	-	-	-	-	-	-	-	-	-	-
白川町	6	6	-	-	-	-	-	-	-	-
東白川村	3	3	-	-	-	-	-	-	-	-
可 御	7	7	-	-	-	-	-	-	-	-
御 嵩	7	7	-	-	-	-	-	-	-	-
東 濃	25	20	-	-	5	-	-	-	-	-
多治見市	-	-	-	-	-	-	-	-	-	-
瑞浪市	19	14	-	-	5	-	-	-	-	-
土岐市	6	6	-	-	-	-	-	-	-	-
恵 那	22	22	-	-	-	-	-	-	-	-
中津川市	9	9	-	-	-	-	-	-	-	-
恵那市	13	13	-	-	-	-	-	-	-	-
下 呂	10	8	-	-	2	-	-	-	-	-
下 呂	10	8	-	-	2	-	-	-	-	-
飛 驒	152	67	-	-	85	-	-	-	-	-
高山市	134	60	-	-	74	-	-	-	-	-
飛騨市	15	3	-	-	11	-	-	-	-	-
大野郡	4	4	-	-	-	-	-	-	-	-
白川村	4	4	-	-	-	-	-	-	-	-

[資料] 県森林経営課調べ

[注] 表中の項目のうち下記については年度により表示事業、表示組織を変更して記載している。

・間伐促進対策→H12～H14「水土保全間伐実施」、H15～「間伐促進対策」

・森林研究整備機構→H12～H15「緑資源公団」、H15～H19「緑資源機構」、H20～H28「森林総合研究所」、H29～「森林研究・整備機構」

雪起こしの造林補助分は、申請面積に被害率を乗じた実施面積。

単位：面積 (ha)

森林研究 整備機構	その他	倒木起こし	除 間 伐							枝払い (含枝打)	市 町 村
			計	造林補助	間伐促進 対 策	融 資	治山事業	森林研究 整備機構	その他		
-	-	7	6,871	3,644	2,115	-	13	922	178	31	令2
-	-	141	6,691	3,538	1,893	-	17	967	277	7	令3
-	-	199	6,145	3,199	1,855	-	11	571	508	9	令4
-	-	50	5,861	3,279	1,623	-	21	431	508	6	令5
-	-	-	5,215	3,142	1,484	-	5	305	279	7	令6
-	-	-	489	173	232	-	-	28	55	1	岐阜
-	-	-	2	2	-	-	-	-	-	1	岐阜
-	-	-	-	-	-	-	-	-	-	-	羽島
-	-	-	5	-	5	-	-	-	-	-	各務原
-	-	-	257	123	76	-	-	21	38	-	山県
-	-	-	-	-	-	-	-	-	-	-	瑞穂
-	-	-	224	48	151	-	-	7	18	-	本巣
-	-	-	-	-	-	-	-	-	-	-	-
-	-	-	-	-	-	-	-	-	-	-	岐南
-	-	-	-	-	-	-	-	-	-	-	笠松
-	-	-	-	-	-	-	-	-	-	-	-
-	-	-	-	-	-	-	-	-	-	-	北方
-	-	-	262	128	115	-	-	15	3	-	西濃
-	-	-	116	85	28	-	-	-	3	-	大垣
-	-	-	25	-	20	-	-	5	-	-	海津
-	-	-	16	-	6	-	-	10	-	-	-
-	-	-	16	-	6	-	-	10	-	-	養老
-	-	-	104	43	61	-	-	-	-	-	-
-	-	-	51	20	31	-	-	-	-	-	垂井
-	-	-	53	23	30	-	-	-	-	-	関ヶ原
-	-	-	-	-	-	-	-	-	-	-	-
-	-	-	-	-	-	-	-	-	-	-	神戸
-	-	-	-	-	-	-	-	-	-	-	輪之内
-	-	-	-	-	-	-	-	-	-	-	安八
-	-	-	413	117	251	-	5	35	4	-	揖斐
-	-	-	413	117	251	-	5	35	4	-	-
-	-	-	410	117	249	-	5	35	4	-	揖斐川
-	-	-	0	-	0	-	-	-	-	-	大野
-	-	-	2	-	2	-	-	-	-	-	池田
-	-	-	363	236	98	-	-	21	8	-	中濃
-	-	-	303	203	78	-	-	14	8	-	関
-	-	-	61	33	21	-	-	7	-	-	美濃
-	-	-	720	500	163	-	-	39	19	-	郡上
-	-	-	720	500	163	-	-	39	19	-	郡上
-	-	-	702	461	231	-	-	-	11	0	可茂
-	-	-	36	-	36	-	-	-	-	-	美濃加茂
-	-	-	-	-	-	-	-	-	-	-	可児
-	-	-	651	446	195	-	-	-	11	0	-
-	-	-	-	-	-	-	-	-	-	-	坂祝
-	-	-	-	-	-	-	-	-	-	-	富加
-	-	-	22	-	22	-	-	-	-	-	川辺
-	-	-	47	39	7	-	-	-	2	-	七宗
-	-	-	173	79	93	-	-	-	-	-	八百津
-	-	-	240	201	40	-	-	-	-	-	白川
-	-	-	168	127	32	-	-	-	9	0	東白川
-	-	-	15	15	-	-	-	-	-	-	-
-	-	-	15	15	-	-	-	-	-	-	御嵩
-	-	-	52	43	-	-	-	-	10	-	東濃
-	-	-	-	-	-	-	-	-	-	-	多治見
-	-	-	47	37	-	-	-	-	10	-	瑞浪
-	-	-	6	6	-	-	-	-	-	-	土岐
-	-	-	661	430	119	-	-	-	112	6	恵那
-	-	-	300	211	55	-	-	-	34	6	中津川
-	-	-	362	219	64	-	-	-	78	-	恵那
-	-	-	588	408	90	-	-	36	53	-	下呂
-	-	-	588	408	90	-	-	36	53	-	下呂
-	-	-	965	646	183	-	-	131	5	-	飛驒
-	-	-	777	541	106	-	-	131	-	-	高山
-	-	-	170	89	75	-	-	-	5	-	飛驒
-	-	-	18	16	2	-	-	-	-	-	-
-	-	-	18	16	2	-	-	-	-	-	白川

(6) 樹苗需給状況と苗畑面積

単位：需要・供給量(千本)、面積(ha)、生産者数(人)

年度・区分	需要量	総数	供給量							
			県内	県外						
				小計	愛知県	福井県	長野県	静岡県	三重県	その他
令和2年度	750	750	495	255	—	—	176	—	50	29
令和3年度	722	722	396	326	—	—	148	—	—	178
令和4年度	845	845	492	353	—	—	183	—	53	117
令和5年度	875	875	529	346	—	—	195	—	12	139
令和6年度	643	643	431	212	—	—	158	—	4	49

年度・区分	県内総数	県内生産分樹種別内訳					県内苗畑面積			苗畑生産者数
		すぎ	ひのき	まつ	からまつ	その他	小計	県営	民営	民営
										民営
令和2年度	839	578	256	—	5	—	5	3	2	10
令和3年度	789	469	316	—	4	—	4	3	1	10
令和4年度	799	514	285	—	—	—	4	3	1	10
令和5年度	794	532	263	—	—	—	4	3	1	11
令和6年度	833	618	212	—	3	—	4	3	1	11

[資料] 県森林経営課調べ

[注] 樹苗供給量は、当該年度の秋植分と翌年度の春植分の合計である。

(7) 適地適木調査実績

単位：面積(ha)、構成比(%)

土壌型	ポドゾルP			褐色森林土B					
	Pd	Pw(i)	Pw(h)	BA	Bb	Bc	Bd(d)	Bd	BE
面積	8,543	4,084	1,408	1,243	137,412	1,629	252,606	226,336	4,225
構成比	1.3	0.6	0.2	0.2	19.9	0.2	36.7	32.8	0.6

土壌型	赤色系	赤色土 R	黒色土 BI					暗赤色土 DR
	褐色森林土 rB		BIb	Bc	BIb(d)	BIb	BIe	
面積	20,138	439	198	3	3,978	11,196	53	235
構成比	2.9	0.1	0	0	0.6	1.6	0	0

土壌型	赤色系・黄色系 褐色土 rB/yB	褐色土・黒色土 混在区 B/BI	グライ G	泥炭土 Pt	未熟土 Im	その他	計
面積	8,706	1,216	50	49	2,136	3,548	689,431
構成比	1.3	0.2	0	0	0.3	0.5	100.0

[資料] 県林政課調べ

[注] 昭和53年度における数値であり、面積の計は他表と一致しない。

市町村別の内訳については、昭和53年度～昭和57年度の「岐阜県林業統計書」を参照されたい。

5. 林業機械

(1) 林業機械保有現況

年度・現地機関	林業用索道			集材機			モノケーブル	自走式搬器	リモコンウインチ(ラジコン)
	計	重力式	動力式	計	大型10PS以上	小型10PS未満			
令和2年度	10	2	8	103	68	35	5	58	23
令和3年度	9	1	8	114	70	44	5	62	24

〔資料〕 森林文化アカデミー調べ

〔注〕 令和3年度をもって林業機械保有現況調査は終了しました。

(2) 高性能林業機械等保有状況

年度・現地機関	総数	フェラーバンチャ	スキッド	プロセッサ	ハーベスタ	フォワーダ	タワーヤーダ
		〔伐倒・木揃え機〕	〔牽引集材機〕	〔枝払い・玉伐り機〕	〔伐倒・枝払・玉伐り機〕	〔積載集材機〕	〔移動式架線集材機〕
令和2年度	235	-	-	65	37	44	11
令和3年度	241	-	-	68	38	45	11
令和4年度	275	-	-	75	48	53	10
令和5年度	286	1	-	72	48	67	11
令和6年度	286	1	-	68	49	68	11
岐阜	10	-	-	4	1	1	-
濃	5	-	-	2	-	1	-
揖斐	18	1	-	4	1	5	1
中濃	20	-	-	3	1	7	2
郡上	53	-	-	21	6	6	1
可茂	43	-	-	9	8	11	1
東濃	2	-	-	1	-	-	-
恵那	33	-	-	12	2	7	3
下呂	26	-	-	3	10	12	1
飛騨	76	-	-	9	20	18	2

〔資料〕 森林文化アカデミー調べ

〔注〕 ハイブリッド機械とは、建設用ベースマシンに複数の高性能林業機械等作業機を装備した2つ以上の機能を持つ高性能林業機械である。

グラップルソーは、高性能林業機械としてはカウントしない。

令和4年度からフォワーダにグラップルローダを搭載しないものもカウント。

単位：台数(台)

チェーンソー	刈払機
1,319	934
1,313	971

単位：台数(台)

スイング ヤーダ	その他の 高性能 林業機械	グラップル ソー※
〔移動式架線 集材機〕	〔ハイブリッド 機械※〕	〔玉伐り機〕
72	6	21
72	7	21
78	11	-
77	10	-
79	10	-
3	1	-
2	-	-
6	-	-
7	-	-
18	1	-
10	4	-
-	1	-
9	-	-
-	-	-
24	3	-

6. 林道

(1) 林道現況

単位：路線数(路線)、延長(m)、林内道路密度(m/ha)

年度・郡市町村	総数		軽 車 道		自 動 車 道						公道	林内道路密度	
	路線数	延 長	路線数	延 長	路線数	延 長 (うち4m以上の内訳)							
						幅員4m未満	4 m以上	4~5m未満	5 m以上				
令和2年度	2,049	4,538,830	(85)	239	247,520	(85)	1,895	1,935,625	2,355,685	1,719,478	636,207	5,666,783	15
令和3年度	2,047	4,536,722	(85)	239	247,008	(85)	1,893	1,937,495	2,352,219	1,721,974	630,245	5,675,229	15
令和4年度	2,042	4,536,965	(85)	239	247,008	(85)	1,888	1,936,063	2,353,894	1,723,038	630,856	5,678,657	15
令和5年度	2,042	4,535,722	(85)	239	247,008	(85)	1,888	1,932,618	2,356,096	1,724,272	631,824	5,680,328	15
令和6年度	2,042	4,533,462	(85)	239	247,008	(85)	1,888	1,930,572	2,355,882	1,724,273	631,609	5,685,033	15
岐 阜	134	222,177	(7)	21	18,330	(7)	120	99,156	104,691	62,309	42,382	430,709	68
岐阜市	23	24,500	(1)	1	220	(1)	23	13,970	10,310	10,235	75	71,720	17
(1)岐阜市
(7)柳津町
2羽島市	—	—	—	—	—	—	—	—	—	—	—	—	—
各務原市	9	11,046	—	—	—	9	8,651	2,395	1,660	735	36,945	28	
(3)各務原市
(4)川島町
山県市	58	79,897	(6)	20	18,110	(6)	44	32,666	29,121	13,964	15,157	204,000	15
(35)高富町
(36)自良村
(37)美山町
瑞穂市	—	—	—	—	—	—	—	—	—	—	—	—	—
(30)穂積町
(31)巢南町
本巣市	44	106,734	—	—	—	44	43,869	62,865	36,450	26,415	118,044	8	
(29)本巣町
(32)真正町
(33)糸貫町
(34)根尾村
羽島郡	—	—	—	—	—	—	—	—	—	—	—	—	—
5岐阜南町	—	—	—	—	—	—	—	—	—	—	—	—	—
6笠松町	—	—	—	—	—	—	—	—	—	—	—	—	—
本巣郡	—	—	—	—	—	—	—	—	—	—	—	—	—
28北方町	—	—	—	—	—	—	—	—	—	—	—	—	—
西 濃	96	155,597	(20)	53	59,736	(20)	63	52,347	43,514	33,154	10,360	178,805	65
大垣市	34	58,380	(6)	19	24,431	(6)	21	19,690	14,259	14,259	—	68,600	9
(8)大垣市
(13)上石津町
(19)墨俣町
海津市	8	12,967	(2)	2	5,687	(2)	8	6,081	1,199	891	308	36,500	14
(9)海津町
(10)平田町
(11)南濃町
養老郡	9	11,215	(1)	5	5,164	(1)	5	5,890	161	161	—	14,800	12
12養老町	9	11,215	(1)	5	5,164	(1)	5	5,890	161	161	—	14,800	12
不破郡	45	73,035	(11)	27	24,454	(11)	29	20,686	27,895	17,843	10,052	58,905	30
14垂井町	23	38,729	(7)	13	9,712	(7)	17	11,563	17,454	11,032	6,422	12,800	13
15関ヶ原町	22	34,306	(4)	14	14,742	(4)	12	9,123	10,441	6,811	3,630	46,105	17
安八郡	—	—	—	—	—	—	—	—	—	—	—	—	—
16神戸町	—	—	—	—	—	—	—	—	—	—	—	—	—
17輪之内町	—	—	—	—	—	—	—	—	—	—	—	—	—
18安八町	—	—	—	—	—	—	—	—	—	—	—	—	—
揖 斐	114	304,650	(12)	29	31,188	(12)	97	131,856	141,606	88,900	52,706	415,495	67
揖斐郡	114	304,650	(12)	29	31,188	(12)	97	131,856	141,606	88,900	52,706	415,495	67
揖斐川町	96	275,162	(9)	20	22,654	(9)	85	121,485	131,023	87,288	43,735	375,958	9
(20)揖斐川町
(21)谷汲村
(24)春日村
(25)久瀬村
(26)藤橋村
(27)坂内村
22大野町	5	2,518	—	1	344	—	4	2,174	—	—	—	14,100	29
23池田町	13	26,970	(3)	8	8,190	(3)	8	8,197	10,583	1,612	8,971	25,437	28
中 濃	166	278,139	(14)	31	16,785	(14)	149	85,496	175,858	141,330	34,528	316,147	22
関市	134	238,492	(12)	16	6,909	(12)	130	77,905	153,678	126,480	27,198	268,448	13
(38)関市
(40)洞戸村
(41)板取村
(42)武芸川町
(43)武儀町
(44)上之保村
39美濃市	32	39,647	(2)	15	9,876	(2)	19	7,591	22,180	14,850	7,330	47,699	9

[資料] 県森林経営課調べ

[注] ()は、重複分で内数である。

公道は昭和62年度末調査に林道からの移管分を加算したものである。
林内道路密度は自動車道と公道の計で軽車道を含まないものである。

単位：路線数(路線)、延長(m)、林内道路密度(m/ha)

郡市町村	総数		軽 車 道		自 動 車 道					公道	林内道路密度		
	路線数	延 長	路線数	延 長	路線数	延 長 (うち4m以上の内訳)							
						幅員4m未満	4m以上	4~5m未満	5m以上				
郡 上	273	615,062	(8)	31	29,660	(8)	250	286,688	298,714	223,354	75,360	712,485	14
郡 上 市	273	615,062	(8)	31	29,660	(8)	250	286,688	298,714	223,354	75,360	712,485	14
(45 八幡町)
(46 大和町)
(47 白鳥町)
(48 高鷺村)
(49 美並村)
(50 明宝村)
(51 和良村)
可 茂	249	555,283	(13)	37	50,206	(13)	225	227,606	277,471	238,745	38,726	556,483	183
52 美濃加茂市	16	17,673		3	2,140	(13)	13	8,356	7,177	7,177	—	34,755	17
可 児 市	8	14,309		—	—		8	1,899	12,410	12,410	—	55,900	21
(53 可児市)
(62 兼山町)
加 茂 郡	213	497,254	(13)	34	48,066	(13)	192	204,839	244,349	208,260	36,089	430,674	123
54 坂祝町	2	1,866		1	1,104		1	762	—	—	—	8,000	21
55 富加町	1	2,593		—	—		1	2,593	—	—	—	7,100	19
56 川辺町	21	32,312	(5)	11	12,454	(5)	15	18,621	1,237	1,237	—	17,318	15
57 七宗町	37	59,276	(2)	6	2,820	(2)	33	27,051	29,405	29,405	—	82,000	13
58 八百津町	34	83,185	(6)	10	18,918	(6)	30	37,376	26,891	20,542	6,349	121,400	21
59 八白川町	83	224,106		6	12,770		77	76,916	134,420	114,437	19,983	131,056	18
60 東白川村	35	93,916		—	—		35	41,520	52,396	42,639	9,757	63,800	16
可 児 郡	12	26,047		—	—		12	12,512	13,535	10,898	2,637	35,154	21
61 御嵩町	—	—		—	—		—	—	—	—	—	35,154	19
東 濃	58	88,789	(1)	5	5,377	(1)	54	40,247	43,165	41,524	1,641	238,606	38
多 治 見 市	17	21,630		2	1,759		15	4,954	14,917	13,276	1,641	26,509	11
(63 多治見市)
(66 笠原町)
64 瑞浪市	27	45,588		2	3,459		25	30,069	12,060	12,060	—	151,043	16
65 土岐市	14	21,571	(1)	1	159	(1)	14	5,224	16,188	16,188	—	61,054	11
恵 那	338	836,646	(3)	12	14,396	(3)	329	316,656	505,594	377,227	128,367	736,931	43
中 津 川 市	202	514,872	(2)	7	8,834	(2)	197	221,376	284,662	204,976	79,686	374,078	23
(67 中津川市)
(69 坂下町)
(70 川上村)
(71 加子母村)
(72 付知町)
(73 福岡町)
(74 蛭川村)
(長野県山口村)
恵 那 市	136	321,774	(1)	5	5,562	(1)	132	95,280	220,932	172,251	48,681	362,853	20
(68 恵那市)
(75 岩村町)
(76 山岡町)
(77 明智町)
(78 串原村)
(79 上矢作町)
下 呂	209	520,340	(1)	3	4,213	(1)	207	251,150	264,977	195,973	69,004	504,031	18
下 呂 市	209	520,340	(1)	3	4,213	(1)	207	251,150	264,977	195,973	69,004	504,031	18
(80 萩原町)
(81 小坂町)
(82 下呂町)
(83 金山町)
(84 馬瀬村)
飛 驒	404	946,339	(6)	17	17,117	(6)	393	439,370	489,852	321,757	168,095	1,595,341	35
高 山 市	275	598,776	(4)	13	13,725	(4)	266	281,872	303,179	198,723	104,456	1,124,963	14
(85 高山市)
(86 丹生川村)
(87 清見村)
(88 荘川村)
(90 宮川村)
(91 久々野町)
(92 朝日村)
(93 高根村)
(95 国府町)
(99 上宝村)
飛 驒 市	115	294,006	(1)	3	2,743	(1)	113	147,639	143,624	90,168	53,456	388,240	12
(94 古川町)
(96 河合村)
(97 宮川村)
(98 神岡町)
大 野 郡	14	53,557	(1)	1	649	(1)	14	9,859	43,049	32,866	10,183	82,138	9
89 白川村	14	53,557	(1)	1	649	(1)	14	9,859	43,049	32,866	10,183	82,138	9
白 山 林 道	1	10,440	—	—	—	—	1	—	10,440	—	10,440	—	—

(2) 林道事業実績

単位：延長(m)

年度・郡市町村	林道の開設						林道の改良				林道の舗装			
	総数	公共	林業構造改善	県単	ふるさと林道	その他	総数	公共	県単	その他	総数	公共	県単	その他
令和2年度	4,943	4,443	—	500	—	—	4,398	810	2,581	1,007	7,488	3,761	2,170	1,557
令和3年度	4,398	4,398	—	—	—	—	4,016	1,975	1,527	514	9,314	4,787	1,394	3,133
令和4年度	3,700	3,568	—	132	—	—	8,064	2,383	2,144	3,537	7,638	3,831	1,280	2,527
令和5年度	3,231	2,807	—	424	—	—	3,924	1,566	1,929	429	4,301	2,330	904	1,067
令和6年度	2,808	2,808	—	—	—	—	3,185	714	2,191	280	6,166	4,221	819	1,126
岐阜	140	140	—	—	—	—	189	30	84	75	361	—	361	—
岐阜市	—	—	—	—	—	—	—	—	—	—	—	—	—	—
(1)岐阜市	—	—	—	—	—	—	—	—	—	—	—	—	—	—
(7)柳津町	—	—	—	—	—	—	—	—	—	—	—	—	—	—
2羽島市	—	—	—	—	—	—	—	—	—	—	—	—	—	—
各務原市	—	—	—	—	—	—	—	—	—	—	—	—	—	—
(3)各務原市	—	—	—	—	—	—	—	—	—	—	—	—	—	—
(4)川島町	—	—	—	—	—	—	—	—	—	—	—	—	—	—
山崎町	95	95	—	—	—	—	159	—	84	75	—	—	—	—
(35)高富町	—	—	—	—	—	—	—	—	—	—	—	—	—	—
(36)伊自良村	—	—	—	—	—	—	—	—	—	—	—	—	—	—
(37)美山町	—	—	—	—	—	—	—	—	—	—	—	—	—	—
瑞穂市	—	—	—	—	—	—	—	—	—	—	—	—	—	—
(30)穂積町	—	—	—	—	—	—	—	—	—	—	—	—	—	—
(31)巣南町	—	—	—	—	—	—	—	—	—	—	—	—	—	—
本巣市	45	45	—	—	—	—	30	30	—	—	361	—	361	—
(29)本巣町	—	—	—	—	—	—	—	—	—	—	—	—	—	—
(32)真正町	—	—	—	—	—	—	—	—	—	—	—	—	—	—
(33)糸貫尾村	—	—	—	—	—	—	—	—	—	—	—	—	—	—
(34)根尾村	—	—	—	—	—	—	—	—	—	—	—	—	—	—
羽島郡	—	—	—	—	—	—	—	—	—	—	—	—	—	—
5岐南町	—	—	—	—	—	—	—	—	—	—	—	—	—	—
6笠松町	—	—	—	—	—	—	—	—	—	—	—	—	—	—
本巣郡	—	—	—	—	—	—	—	—	—	—	—	—	—	—
28北方町	—	—	—	—	—	—	—	—	—	—	—	—	—	—
西濃	—	—	—	—	—	—	202	—	202	—	777	777	—	—
大垣市	—	—	—	—	—	—	6	—	6	—	—	—	—	—
(8)大垣市	—	—	—	—	—	—	—	—	—	—	—	—	—	—
(13)上石津町	—	—	—	—	—	—	—	—	—	—	—	—	—	—
(19)墨俣町	—	—	—	—	—	—	—	—	—	—	—	—	—	—
海津市	—	—	—	—	—	—	—	—	—	—	—	—	—	—
(9)海津町	—	—	—	—	—	—	—	—	—	—	—	—	—	—
(10)平田町	—	—	—	—	—	—	—	—	—	—	—	—	—	—
(11)南濃町	—	—	—	—	—	—	—	—	—	—	—	—	—	—
養老郡	—	—	—	—	—	—	62	—	62	—	—	—	—	—
12養老町	—	—	—	—	—	—	62	—	62	—	—	—	—	—
不破郡	—	—	—	—	—	—	134	—	134	—	777	777	—	—
14垂井町	—	—	—	—	—	—	122	—	122	—	777	777	—	—
15関ヶ原町	—	—	—	—	—	—	12	—	12	—	—	—	—	—
安八郡	—	—	—	—	—	—	—	—	—	—	—	—	—	—
16神戸町	—	—	—	—	—	—	—	—	—	—	—	—	—	—
17輪之内町	—	—	—	—	—	—	—	—	—	—	—	—	—	—
18安八町	—	—	—	—	—	—	—	—	—	—	—	—	—	—
揖斐	—	—	—	—	—	—	—	—	—	—	877	877	—	—
揖斐郡	—	—	—	—	—	—	—	—	—	—	877	877	—	—
揖斐川町	—	—	—	—	—	—	—	—	—	—	877	877	—	—
(20)揖斐川町	—	—	—	—	—	—	—	—	—	—	—	—	—	—
(21)谷汲村	—	—	—	—	—	—	—	—	—	—	—	—	—	—
(24)春日村	—	—	—	—	—	—	—	—	—	—	—	—	—	—
(25)久瀬村	—	—	—	—	—	—	—	—	—	—	—	—	—	—
(26)藤橋村	—	—	—	—	—	—	—	—	—	—	—	—	—	—
(27)坂内村	—	—	—	—	—	—	—	—	—	—	—	—	—	—
22大野町	—	—	—	—	—	—	—	—	—	—	—	—	—	—
23池田町	—	—	—	—	—	—	—	—	—	—	—	—	—	—
中濃	—	—	—	—	—	—	883	—	875	8	—	—	—	—
関市	—	—	—	—	—	—	883	—	875	8	—	—	—	—
(38)関市	—	—	—	—	—	—	—	—	—	—	—	—	—	—
(40)洞戸村	—	—	—	—	—	—	—	—	—	—	—	—	—	—
(41)板取村	—	—	—	—	—	—	—	—	—	—	—	—	—	—
(42)武芸川町	—	—	—	—	—	—	—	—	—	—	—	—	—	—
(43)武儀村	—	—	—	—	—	—	—	—	—	—	—	—	—	—
(44)上之保村	—	—	—	—	—	—	—	—	—	—	—	—	—	—
39美濃市	—	—	—	—	—	—	—	—	—	—	—	—	—	—

[資料] 県森林経営課調べ

[注] 平成29年度までは、「県単」欄には市町村単独等を含む。
平成30年度以降は、「その他」欄に市町村単独等を含む。
m未満は切り上げである。

単位：延長(m)

郡市町村	林道の開設						林道の改良				林道の舗装			
	総数	公共	林業構造改善	県単	ふるさと林道	その他	総数	公共	県単	その他	総数	公共	県単	その他
郡上	1,098	1,098	—	—	—	—	180	127	—	53	1,555	741	—	814
郡上市	1,098	1,098	—	—	—	—	180	127	—	53	1,555	741	—	814
(45)八幡町	…	…	…	…	…	…	…	…	…	…	…	…	…	…
(46)大幡町	…	…	…	…	…	…	…	…	…	…	…	…	…	…
(47)白鳥町	…	…	…	…	…	…	…	…	…	…	…	…	…	…
(48)高鷲村	…	…	…	…	…	…	…	…	…	…	…	…	…	…
(49)美並村	…	…	…	…	…	…	…	…	…	…	…	…	…	…
(50)明宝村	…	…	…	…	…	…	…	…	…	…	…	…	…	…
(51)和良村	…	…	…	…	…	…	…	…	…	…	…	…	…	…
可茂	587	587	—	—	—	—	883	90	793	—	1,117	563	242	312
52)美濃加茂市	—	—	—	—	—	—	—	—	—	—	—	—	—	—
可児市	—	—	—	—	—	—	—	—	—	—	—	—	—	—
(53)可児市	…	…	…	…	…	…	…	…	…	…	…	…	…	…
(62)兼山町	…	…	…	…	…	…	…	…	…	…	…	…	…	…
加茂郡	587	587	—	—	—	—	750	90	660	—	1,117	563	242	312
54)坂祝町	—	—	—	—	—	—	—	—	—	—	—	—	—	—
55)富加町	—	—	—	—	—	—	—	—	—	—	—	—	—	—
56)川辺町	—	—	—	—	—	—	—	—	—	—	—	—	—	—
57)七宗町	—	—	—	—	—	—	264	—	264	—	312	—	—	312
58)八百津町	—	—	—	—	—	—	—	—	—	—	—	—	—	—
59)白川町	125	125	—	—	—	—	486	90	396	—	—	—	—	—
60)東白川村	462	462	—	—	—	—	—	—	—	—	805	563	242	—
可児郡	—	—	—	—	—	—	133	—	133	—	—	—	—	—
61)御嵩町	—	—	—	—	—	—	133	—	133	—	—	—	—	—
東濃	—	—	—	—	—	—	—	—	—	—	—	—	—	—
多治見市	—	—	—	—	—	—	—	—	—	—	—	—	—	—
(63)多治見市	…	…	…	…	…	…	…	…	…	…	…	…	…	…
(66)笠原町	—	—	—	—	—	—	—	—	—	—	—	—	—	—
64)瑞浪市	—	—	—	—	—	—	—	—	—	—	—	—	—	—
65)土岐市	—	—	—	—	—	—	—	—	—	—	—	—	—	—
恵那	729	729	—	—	—	—	193	—	151	42	1,143	927	216	—
中津川市	381	381	—	—	—	—	145	—	145	—	753	661	92	—
(67)中津川市	…	…	…	…	…	…	…	…	…	…	…	…	…	…
(69)坂下町	…	…	…	…	…	…	…	…	…	…	…	…	…	…
(70)川上村	…	…	…	…	…	…	…	…	…	…	…	…	…	…
(71)加子母村	…	…	…	…	…	…	…	…	…	…	…	…	…	…
(72)付知町	…	…	…	…	…	…	…	…	…	…	…	…	…	…
(73)福岡町	…	…	…	…	…	…	…	…	…	…	…	…	…	…
(74)蛭川村	…	…	…	…	…	…	…	…	…	…	…	…	…	…
(長野県)山口村	…	…	…	…	…	…	…	…	…	…	…	…	…	…
恵那市	348	348	—	—	—	—	48	—	6	42	390	266	124	—
(68)恵那市	…	…	…	…	…	…	…	…	…	…	…	…	…	…
(75)岩村町	…	…	…	…	…	…	…	…	…	…	…	…	…	…
(76)山岡町	…	…	…	…	…	…	…	…	…	…	…	…	…	…
(77)明智町	…	…	…	…	…	…	…	…	…	…	…	…	…	…
(78)串原村	…	…	…	…	…	…	…	…	…	…	…	…	…	…
(79)上矢作町	…	…	…	…	…	…	…	…	…	…	…	…	…	…
下呂	134	134	—	—	—	—	289	147	40	102	336	336	—	—
下呂市	134	134	—	—	—	—	289	147	40	102	336	336	—	—
(80)萩原町	…	…	…	…	…	…	…	…	…	…	…	…	…	…
(81)小坂町	…	…	…	…	…	…	…	…	…	…	…	…	…	…
(82)下呂町	…	…	…	…	…	…	…	…	…	…	…	…	…	…
(83)金山町	…	…	…	…	…	…	…	…	…	…	…	…	…	…
(84)馬瀬村	…	…	…	…	…	…	…	…	…	…	…	…	…	…
飛驒	120	120	—	—	—	—	366	320	46	—	—	—	—	—
高山市	30	30	—	—	—	—	11	—	11	—	—	—	—	—
(85)高山市	…	…	…	…	…	…	…	…	…	…	…	…	…	…
(86)丹生川村	…	…	…	…	…	…	…	…	…	…	…	…	…	…
(87)清見村	…	…	…	…	…	…	…	…	…	…	…	…	…	…
(88)荘川村	…	…	…	…	…	…	…	…	…	…	…	…	…	…
(90)宮川村	…	…	…	…	…	…	…	…	…	…	…	…	…	…
(91)久々野町	…	…	…	…	…	…	…	…	…	…	…	…	…	…
(92)朝日村	…	…	…	…	…	…	…	…	…	…	…	…	…	…
(93)高根村	…	…	…	…	…	…	…	…	…	…	…	…	…	…
(95)国府町	…	…	…	…	…	…	…	…	…	…	…	…	…	…
(99)上宝村	…	…	…	…	…	…	…	…	…	…	…	…	…	…
飛驒市	90	90	—	—	—	—	335	320	15	—	—	—	—	—
(94)古川町	…	…	…	…	…	…	…	…	…	…	…	…	…	…
(96)河合村	…	…	…	…	…	…	…	…	…	…	…	…	…	…
(97)宮川村	…	…	…	…	…	…	…	…	…	…	…	…	…	…
(98)神岡町	…	…	…	…	…	…	…	…	…	…	…	…	…	…
大野郡	—	—	—	—	—	—	20	—	20	—	—	—	—	—
89)白川村	—	—	—	—	—	—	20	—	20	—	—	—	—	—
白山林道	—	—	—	—	—	—	—	—	—	—	—	—	—	—

(3) 作業道・林内路網密度

区分・現地機関	作業道	林内路網密度
	m	m/ha
令和2年度	6,139,968	23.9
令和3年度	6,256,637	24.1
令和4年度	6,385,708	24.2
令和5年度	6,502,958	24.4
令和6年度	6,626,234	24.6
岐阜	463,749	21.0
西濃・揖斐	609,363	17.9
中濃・郡上	1,310,339	23.5
可茂	1,052,383	36.8
東濃・恵那	606,479	26.3
下呂	918,216	35.0
飛驒	1,665,704	22.0

〔資料〕 県森林経営課調べ

〔注〕 作業道延長は令和5年度末までの実績延長に、令和6年度の作業道開設実績を加算したものである。
林内路網は林道（軽車道含む）と公道及び作業道の合計延長のことである。

(4) 森林居住環境整備事業等実績

① 林業集落基盤整備

地区名	実地市町村	事業実施年度	備考
金山西部	金山町	S53～S56	
串原村	串原村	S54～S57	

② 森林居住環境整備（林業地域総合整備）

地区名	実地市町村	事業実施年度	備考
福岡町	福岡町	S53～S56	
和良村	和良村	S55～S61	
萩原町	萩原町	S57～S63	
下呂町	下呂町	S58～S63	
東白川村	東白川村	S61～H4	
白川町	白川町	S62～H4	
東濃北部	付知町, 福岡町, 川上村 坂下町, 蛭川村, 恵那市	S62～H12	山村地域総合整備プロジェクト
揖斐北部	谷汲村, 春日村, 久瀬村	S63～H12	山村地域総合整備プロジェクト
下呂町南部	下呂町	H元～H4	
板取川	洞戸村, 板取村	H元～H5	
上田	美並村	H4～H7	林業地域総合整備事業
下呂町南部	下呂町	H5～H8	林業地域総合整備事業
平成	武儀町	H5～H9	フォレストアメニティ整備事業
門坂	小坂町	H6～H8	フォレストアメニティ整備事業
板取	板取村	H7	林業集落定住基盤整備事業
長良川	美濃市, 洞戸村, 板取村, 美並村	H8～H12	流域林業推進モデル事業
白鳥東部	白鳥町	H8～H12	フォレストアメニティ整備事業
益田北部	下呂町, 萩原町, 小坂町	H9～H13	ファミリーフォレスト整備事業
宮川	宮川村	H9～H13	林業地域総合整備事業
黒川蘇原	白川町	H10～H14	林業地域総合整備事業
揖斐北部	谷汲村, 春日村, 久瀬村 坂内村, 藤橋村	H13～H17	林業地域総合整備事業
美並	美並村	H13～H17	林業地域総合整備事業
おくみの	板取村, 八幡町, 大和町 白鳥町, 高鷲村	H13	林業地域総合整備事業
恵那北部	付知町, 福岡町, 川上村	H13～H17	林業地域総合整備事業
めいほう	明宝村	H14～H18	フォレスト・コミュニティ総合整備事業
朝日	朝日村	H14～H18	フォレスト・コミュニティ総合整備事業
益田北部	萩原町, 小坂町, 下呂町	H14～H18	フォレスト・コミュニティ総合整備事業
北古城	国府町, 宮川村, 神岡町, 上宝村	H14～H19	フォレスト・コミュニティ総合整備事業
伊自良根尾	山県市, 本巣市	H14～H18	フォレスト・コミュニティ総合整備事業
三森山	中津川市, 岩村町, 上矢作町	H14～H18	フォレスト・コミュニティ総合整備事業
おくみの	関市, 郡上市	H14～H18	フォレスト・コミュニティ総合整備事業
白川流域	八百津町, 白川町, 東白川村 加子母村	H15～H19	フォレスト・コミュニティ総合整備事業
恵那市	恵那市	H18～H22	里山エリア再生交付金
関市	関市	H18～H21	里山エリア再生交付金
垂井町	垂井町	H18～H22	里山エリア再生交付金
おくみの	関市, 郡上市	H19～H21	フォレスト・コミュニティ総合整備事業
伊自良根尾	本巣市, 山県市	H19～H21	フォレスト・コミュニティ総合整備事業
三森山	中津川市, 恵那市	H19～H21	フォレスト・コミュニティ総合整備事業
白川流域	八百津町, 白川町, 東白川村 中津川市	H20～H21	フォレスト・コミュニティ総合整備事業 里山エリア再生交付金
奥飛驒	高山市, 飛驒市	H20～H21	フォレスト・コミュニティ総合整備事業
恵北東	中津川市	H21	フォレスト・コミュニティ総合整備事業
下呂	下呂市	H21	フォレスト・コミュニティ総合整備事業

〔注〕 里山エリア交付金について、林道事業に係るものを記載。

③林道網重点総合整備

地区名	実地市町村	事業実施年度	備考
加子母 馬瀬川	加子母村 金山町, 馬瀬村	S58~S62 S60~S63	

④高密度林道網整備

地区名	実地市町村	事業実施年度	備考
萩原・下呂 加茂東 馬瀬村南部 加子母南部 加子母北部	萩原町, 下呂町 白川町, 東白川村 馬瀬村 加子母村 加子母村	H3 ~H7 H5 ~H9 H6 ~H8 H9 ~H11 H19~H13	林業基盤緊急整備事業 高密度林道網整備事業 林内路網機能強化事業 林内路網機能強化事業 林内路網機能強化事業

[資料] 県森林経営課調べ

(5) 地域再生計画

地区名	実地市町村	事業実施年度	備考
揖斐川町 郡上市 白川町 中津川市 下呂市 高山市 飛騨市	揖斐川町 郡上市 白川町 中津川市 下呂市 高山市 飛騨市	H17~H21	
揖斐川町 白川町 飛騨市	揖斐川町 白川町 飛騨市	H22~H26	
郡上市・関市	郡上市、関市	H22~H26	
郡上市 飛騨市	郡上市 飛騨市	H27~R1	
揖斐川町	揖斐川町	H27~R3	
恵那市	恵那市	H28~R4	
郡上市 飛騨市	郡上市 飛騨市	R2~R7 R2~R6	
揖斐川町	揖斐川町	R4~R8	
恵那市	恵那市	R5~R9	

[資料] 県森林経営課調べ

(6) 林道災害被害額

単位：延長(m)、金額(千円)

発生年・区分	路線数	箇所数	延長	金額
令和2年	223	500	67,101	1,587,820
令和3年	111	222	3,415	664,200
令和4年	24	57	1,290	131,273
令和5年	108	265	4,596	697,175
令和6年	105	261	15,888	394,525

[資料] 県森林経営課調べ

[注] 発生年は暦年である。

(7) 林道災害復旧事業実績

単位：工事費(千円)

発生年度・区分	総数		公共災害復旧事業		災害関連事業	
	箇所数	工事費	箇所数	工事費	箇所数	工事費
令和2年度	119	1,366,752	119	1,366,752	—	—
令和3年度	39	541,335	39	541,335	—	—
令和4年度	16	114,284	16	114,284	—	—
令和5年度	45	629,645	45	629,645	—	—
令和6年度	14	311,045	14	311,045	—	—

[資料] 県森林経営課調べ

[注] 数値は査定決定ベース。

7. 施設整備

(1) 林業・木材産業成長産業化促進対策交付金事業実績

単位：事業費(千円)

実施 年度	地 域 数	総事業費	持続的林業確立対策				木材産業等競争力強化対策			
			高性能林業機械等 の整備		コンテナ苗生産基盤 施設等の整備		木材加工流通施設等 の整備		木質バイオマス利用 促進施設等の整備	
			地域数	事業費	地域数	事業費	地域数	事業費	地域数	事業費
令和2	6	334,262	2	151,459	—	—	—	—	—	—
令和3	8	364,685	2	135,703	3	8,060	1	129,887	—	—
令和4	2	95,579	—	—	—	—	1	40,766	—	—
計	16	794,526	4	287,162	3	8,060	2	170,653	—	—

木材産業等競争力強化対策				林業成長産業化地域創出モデル事業			
特用林産振興施設 等の整備		木造公共建築物等 の整備		高性能林業機械等 の整備		木材加工流通施設 等の整備	
地域数	事業費	地域数	事業費	地域数	事業費	地域数	事業費
1	39,650	—	—	2	49,995	1	93,158
1	10,833	—	—	2	44,429	1	33,000
—	—	—	—	1	54,813	—	—
2	50,483	—	—	5	149,237	2	126,158

[資料] 県産材流通課及び県森林経営課調べ

(2) 林業・木材産業循環成長対策交付金事業実績

単位：事業費(千円)

実施 年度	地 域 数	総事業費	林業・木材産業基盤強化対策						再造林低コスト化促進対策	
			高性能林業機械等 の整備		木材加工流通施設等 の整備		木質バイオマス利用 促進施設等の整備		コンテナ苗生産基盤 施設等の整備	
			地域数	事業費	地域数	事業費	地域数	事業費	地域数	事業費
令和5	4	153,556	1	66,220	—	—	1	77,718	2	9,618
令和6	1	132,682	—	—	—	—	1	132,682	—	—
計	5	286,238	1	66,220	—	—	2	210,400	2	9,618

[資料] 県産材流通課及び県森林経営課調べ

(3) 合板・製材・集成材生産性向上・品目転換促進対策交付金事業実績

単位：事業費(千円)

実施 年度	地 域 数	総事業費	高性能林業機械等 の整備		木材加工流通施設		木造公共施設等整備		木質バイオマス利用施設 等の整備	
			地域数	事業費	地域数	事業費	地域数	事業費	地域数	事業費
			令和2	1	668,162	—	—	1	668,162	—
計	3	668,162	—	—	1	668,162	—	—	—	—

[資料] 県産材流通課及び県森林経営課調べ

(4) 合板・製材・集成材国際競争力強化・輸出促進対策交付金事業実績

単位：事業費(千円)

実施 年度	地 域 数	総事業費	高性能林業機械等 の整備		木材加工流通施設		木造公共施設等整備		木質バイオマス利用施設 等の整備	
			地域数	事業費	地域数	事業費	地域数	事業費	地域数	事業費
			令和3	1	449,811	—	—	1	449,811	—
令和4	—	—	—	—	—	—	—	—	—	—
令和5	3	139,077	1	20,570	2	118,507	—	—	—	—
令和6	—	—	—	—	—	—	—	—	—	—
計	4	588,888	1	20,570	3	568,318	—	—	—	—

[資料] 県産材流通課及び県森林経営課調べ

(5) 合板・製材・集成材国際競争力強化・花粉削減総合対策交付金事業実績

単位：事業費(千円)

実施年度	地域数	総事業費	高性能林業機械等の整備		木材加工流通施設		木造公共施設等整備		木質バイオマス利用施設等の整備	
			地域数	事業費	地域数	事業費	地域数	事業費	地域数	事業費
令和6	2	98,402	1	26,180	1	67,712	—	—	—	—
計	2	98,402	1	26,180	1	67,712	—	—	—	—

[資料] 県森林経営課調べ

(6) 新型コロナウイルス感染症対応地方創生臨時交付金

単位：事業費(千円)

実施年度	地域数	総事業費	木材加工施設の整備		高性能林業機械等の購入	
			地域数	事業費	地域数	事業費
令和4	3	303,776	2	256,751	1	47,025
令和5	5	341,605	3	301,334	2	40,271
令和6	—	—	—	—	—	—
計	8	645,381	5	558,085	3	87,296

[資料] 県産材流通課及び県森林経営課調べ

(7) 県産材等生産体制強化施設整備事業実績

単位：事業費(千円)

実施年度	地域数	総事業費	木材加工施設の整備		特用林産振興施設等の整備	
			地域数	事業費	地域数	事業費
令和2	2	6,917	1	3,917	1	3,000
令和3	6	15,676	1	5,500	5	10,176
令和4	7	17,188	2	9,740	5	7,449
令和5	5	7,385	2	6,094	3	1,291
令和6	6	9,149	3	5,280	3	3,869
計	26	56,315	9	30,531	17	25,785

[資料] 県産材流通課調べ

(8) 木質バイオマス利用施設導入促進事業実績

単位：事業費(千円)

実施年度	導入台数	総事業費	ストーブ		ボイラー	
			導入台数	事業費	導入台数	事業費
令和2	72	32,577	71	29,525	1	3,052
令和3	26	18,962	26	18,962	—	—
令和4	57	32,671	57	32,671	—	—
令和5	19	16,373	19	16,373	—	—
令和6	27	20,559	27	20,559	—	—
計	201	121,142	200	118,090	1	3,052

[資料] 県産材流通課調べ(～R4)、県森林経営課調べ(R5～)

8. 林業金融

(1) 日本政策金融公庫資金の利用状況（貸付実績）

単位：件数(件)、金額（千円）

年度・区分	総 数		造 林						林 道	
			小 計		公有林		私有林			
	件数	金 額	件数	金 額	件数	金 額	件数	金 額	件数	金 額
令和 2 年度	23	627,000	12	44,100	2	9,900	10	34,200	—	—
令和 3 年度	21	465,367	9	30,440	2	9,900	7	20,540	—	—
令和 4 年度	14	365,679	6	18,880	1	8,300	5	10,580	—	—
令和 5 年度	20	430,455	7	18,550	1	8,200	6	10,350	—	—
令和 6 年度	14	262,672	7	18,460	2	9,900	5	8,560	—	—

年度・区分	林 業 経 営 育 成						そ の 他	
	小 計		林 地 取 得		そ の 他			
	件数	金 額	件数	金 額	件数	金 額	件数	金 額
令和 2 年度	—	—	—	—	—	—	11	582,900
令和 3 年度	—	—	—	—	—	—	12	434,927
令和 4 年度	—	—	—	—	—	—	8	346,799
令和 5 年度	—	—	—	—	—	—	13	411,905
令和 6 年度	—	—	—	—	—	—	7	244,212

〔資料〕 日本政策金融公庫『業務統計年報』

(2) 県林業・木材産業改善資金の利用状況（貸付実績）

単位：件数(件)、金額（千円）

年度・区分	林業・木材産業 改善資金	
	件数	金 額
令和 2 年度	—	—
令和 3 年度	—	—
令和 4 年度	—	—
令和 5 年度	—	—
令和 6 年度	—	—

〔資料〕 県産材流通課調べ

(3) 木材産業等高度化推進資金の利用状況（年度末貸付残高）

単位：件数(件)、金額（千円）

年度・区分	総 数		素材生産合理化資金				事業経営改善合理化資金			
			素材生産資金		素材引取資金		素材生産等促進資金		素材転換促進資金	
	件数	金 額	件数	金 額	件数	金 額	件数	金 額	件数	金 額
令和 2 年度	11	370,965	—	—	—	—	11	370,965	—	—
令和 3 年度	8	277,270	—	—	—	—	8	277,270	—	—
令和 4 年度	5	145,640	—	—	—	—	5	145,640	—	—
令和 5 年度	5	144,388	—	—	—	—	5	144,388	—	—
令和 6 年度	3	104,173	—	—	—	—	3	104,173	—	—

〔資料〕 県産材流通課調べ

(4) 農林漁業信用基金出資及び保証状況

単位：件数(件)、金額（千円）

年度・区分	出 資 状 況			保証 倍率	保 証 状 況				代 位 弁 済		求 償 権 残 高	
	県	林 業 者 等			保 証		保 証 残 高		件数		金 額	
		出資者	出資金額		件数	金 額	件数	金 額				
令和 2 年度	100,734	157	60,028	45.00	6	312,669	17	464,669	—	—	2	21,808
令和 3 年度	100,734	157	60,028	45.00	8	205,721	16	363,644	—	—	2	19,975
令和 4 年度	100,734	157	56,448	45.00	4	103,223	15	232,574	—	—	1	3,305
令和 5 年度	100,734	156	55,644	45.00	3	78,472	15	202,939	—	—	1	1,745
令和 6 年度	100,734	156	55,244	45.00	3	73,490	13	141,845	1	18,750	1	18,080

〔資料〕 農林漁業信用基金『林業信用保証業務・貸付業務等の概況』

9. 林産物

(1) 素材需給状況

単位：需給量(千m³)

年次・区分	供給				県内需要				県外移出等
	総計	県内生産量	他県材入荷量	外材入荷量	総計	製材用	合板用	木材チップ用	
令和2年	443	364	62	17	376	239	…	…	67
令和3年	483	385	80	18	406	271	91	44	77
令和4年	495	391	94	10	414	265	97	52	81
令和5年	470	406	58	6	362	239	59	64	108
令和6年	512	430	74	8	435	314	68	53	77

[資料] 農林水産省大臣官房統計部「木材統計調査」

(2) 素材生産量（用途別・樹種別）

単位：生産量(千m³)

年次・区分	総計	用途別			樹種別						
		製材用	合板用	木材チップ用	小計	針葉樹					広葉樹
						あかまつくろまつ	すぎ	ひのき	からまつ等	その他針葉樹	
令和2年	364	234	67	63	355	5	196	140	12	2	9
令和3年	385	256	80	49	381	2	211	151	11	6	4
令和4年	391	258	69	64	381	3	221	145	8	4	10
令和5年	406	256	62	88	388	1	212	162	9	4	18
令和6年	430	324	62	44	410	1	228	174	6	1	20

[資料] 農林水産省大臣官房統計部「木材統計調査」

(3) 製材動態

年次・区分	総計	出力別		出力総数	素材入荷量	素材消費量	製材品出荷量
		工場	別数				
		7.5 ～ 75.0	75.0 (kW) 以上				
令和2年	182	工場	工場	kW	千m ³	千m ³	千m ³
令和3年	170	130	52	15,618	239	244	134
令和4年	163	121	42	16,888	265	260	141
令和5年	162	121	41	17,091	240	250	127
令和6年	154	112	42	16,883	314	311	190

[資料] 農林水産省大臣官房統計部「木材統計調査」

(4) 製材用素材の樹種別入荷量

単位：入荷量(千m³)

年次・区分	総計	国産材			外材					
		小計	針葉樹	広葉樹	小計	南洋材	米材	北洋材	ニュージージーランド材	その他
令和2年	239	222	218	4	17	…	8	…	—	—
令和3年	271	253	250	3	18	…	13	…	—	1
令和4年	265	255	253	2	10	—	…	…	—	—
令和5年	239	233	230	3	6	…	…	…	0	0
令和6年	314	306	297	9	8	—	5	3	—	—

[資料] 農林水産省大臣官房統計部「木材統計調査」

(5) 木材チップ生産量

単位：需給量(千t)

年次・区分	総計	生産量					
		針広別		入手別			
		針葉樹	広葉樹	素材	工場材	林地材	解体材・廃材
令和2年	70	61	4	29	34	2	5
令和3年	67	60	2	23	38	1	5
令和4年	63	56	2	25	32	1	5
令和5年	63	56	4	23	37	—	3
令和6年	60	55	2	18	39	—	3

〔資料〕 農林水産省大臣官房統計部「木材統計調査」

〔注〕 針広別については、平成16年より針広別の解体材・廃材の把握を中止したため総計値とは一致しない。

(6) 木材チップ工場数

単位：工場数(工場)

年次・区分	総計	総工場	
		専業	兼業
令和2年	43	11	32
令和3年	39	12	27
令和4年	45	12	33
令和5年	43	11	32
令和6年	44	11	33

〔資料〕 農林水産省大臣官房統計部「木材統計調査」

(7) 木材業者・製材・建築業者・木材加工業者登録者数

単位：登録者数(人)

年度・現地機関	木材業者	製材・建築業者	木材加工業者
令和2年度	227	199	110
令和3年度	219	195	110
令和4年度	215	186	103
令和5年度	202	175	109
令和6年度	213	173	112
岐阜県	50	30	19
濃尾圏	13	15	7
岐阜県	9	7	8
濃尾圏	10	12	9
岐阜県	28	12	10
濃尾圏	33	34	20
岐阜県	6	3	5
濃尾圏	26	33	14
岐阜県	13	10	9
濃尾圏	24	16	11
岐阜県	1	1	—

〔資料〕 県産材流通課調べ（岐阜県木材協同組合連合会木材事業者等登録者数参照）

(8) 特用林産物生産量

単位：竹材(千束)、まき(束、層積m³)、その他(t)

年次・現地機関	しいたけ		なめこ	まつたけ	ひらけ	えのきたけ	わさび(根茎)	くり	竹材 (マダケ・ハチク・モウソウ・ヒメダケ)	木炭	まき	
	生	乾										
令和2年	2,101	13	479	0	1	—	1	159	—	49	634	5,178
令和3年	2,465	17	483	0	1	—	0	100	0	51	633	4,057
令和4年	2,254	17	463	0	1	—	1	94	—	22	1,030	5,174
令和5年	1,889	37	480	0	1	—	1	87	—	48	954	4,509
令和6年	1,861	31	518	0	2	0	1	137	0	19	839	3,928
岐阜県	332	6	—	—	—	—	—	—	—	—	—	—
濃尾圏	266	1	1	—	1	0	0	—	—	0	0	100
揖斐郡	24	0	—	—	—	—	—	0	—	—	5	164
中濃郡	23	1	0	—	—	—	—	0	—	0	—	—
上可茂郡	383	20	0	—	—	—	0	—	—	0	400	604
東濃郡	47	0	0	—	—	—	—	17	0	0	6	742
恵那市	1	0	0	—	0	—	—	—	—	2	0	436
下呂市	59	1	1	—	1	—	—	120	—	15	2	184
飛騨市	350	—	—	—	—	—	—	0	—	0	—	6
飛騨市	376	2	516	0	—	—	—	0	—	0	426	1,691

[資料] 県産産材流通課調べ

[注] 表中「木炭」は白炭、黒炭、竹炭、粉炭の計である。

令和2年以降「まき」の単位は層積m³である。

(9) しいたけ原木伏込・菌床使用実績及び生産者数

単位：本数(千本)、個数(千個)、生産者数(戸)

年次・現地機関	原木栽培				菌床栽培			生産者数	
	種菌別植菌本数				購入自家生産別菌床個数			原木栽培	菌床栽培
	鋸屑菌	駒菌	その他	計	購入	自家生産	計		
令和2年	107	25	17	150	3,079	2,337	5,416	61	165
令和3年	113	27	7	147	4,173	923	5,096	57	160
令和4年	62	89	9	161	4,084	1,509	5,593	59	149
令和5年	77	16	32	125	2,503	2,147	4,650	47	153
令和6年	76	23	15	114	2,320	1,987	4,306	45	141
岐阜県	—	—	—	—	444	54	498	1	12
濃尾圏	2	—	0	2	537	167	703	3	8
揖斐郡	—	—	—	—	26	—	26	2	4
中濃郡	22	0	7	28	10	—	10	11	3
上可茂郡	11	—	—	11	95	1,300	1,395	1	20
東濃郡	36	22	5	62	10	—	10	15	5
恵那市	1	—	1	2	0	—	0	4	1
下呂市	—	1	—	1	49	125	174	1	13
飛騨市	4	—	3	7	431	—	431	2	9
飛騨市	—	—	—	—	718	341	1,059	5	66

[資料] 県産産材流通課調べ

[注] 原木栽培と菌床栽培の生産者数は重複している場合がある。

「その他」は、形成菌、成型駒などである。

(10) 建て方別・構造別新設住宅着工戸数

単位：戸

年度・現地機関	総数	一戸建		長屋建		共同住宅	
		木造	非木造	木造	非木造	木造	非木造
令和2年度	10,584	6,708	787	1,221	68	213	1,587
令和3年度	11,235	7,258	894	1,166	125	195	1,597
令和4年度	10,886	6,730	892	1,123	270	302	1,569
令和5年度	9,445	5,749	697	1,178	302	133	1,386
令和6年度	9,083	5,623	566	1,478	261	215	940
岐阜	4,548	2,497	322	859	155	84	631
西濃	1,240	749	84	183	82	56	86
揖斐	133	108	9	8	—	8	—
中濃	381	297	18	46	10	—	10
郡上	108	83	4	3	—	6	12
可茂	1,124	825	52	150	—	10	87
東濃	734	510	48	148	4	—	24
恵那	420	301	17	64	—	—	38
下呂	40	37	3	—	—	—	—
飛驒	355	216	9	17	10	51	52

〔資料〕 県建築指導課「着工新設住宅概報」

(11) 産直住宅建設団体数及び着工戸数

単位：団体数(団体)、戸数(戸)

年度・現地機関	産直住宅 建設団体数	着工戸数
令和2年度	18	266
令和3年度	18	286
令和4年度	17	218
令和5年度	16	288
令和6年度	17	295
岐阜	1	32
西濃	1	—
揖斐	1	—
中濃	2	4
郡上	—	—
可茂	3	188
東濃	—	—
恵那	5	7
下呂	1	63
飛驒	3	1

〔資料〕 県産材流通課調べ

〔参考〕 岐阜県の産直住宅について

木質部材（柱、土台等の基本的な構造材）のうち、県産材を60%以上使用して建設した住宅で県が認定した産直住宅建設団体またはその構成員が直接建設したもの。

(12) 非住宅建築物の木造化及び内装木質化施設数

単位：施設数（施設）

年度	総数	施設数			
		木造化	内装木質化		備品導入
			新築	改修	
令和2年度	49	17	7	3	22
令和3年度	52	11	5	5	31
令和4年度	58	11	13	10	24
令和5年度	60	16	2	14	28
令和6年度	98	29	5	17	47

※()は施設数の内、
国庫補助を活用
したもの

〔資料〕 県産材流通課調べ

〔注〕 県の建築物の施設数と県補助事業（国補助含む）により整備した施設数の合計

10. 森林被害

(1) 森林被害状況

区分・年度	火 災				気 象 災 計				病 虫 獣 害 計			
	(件数) 面積	本数	材積	被害額	面積	本数	材積	被害額	面積	本数	材積	被害額
	(件) ha	千本	m ³	千円	ha	千本	m ³	千円	ha	千本	m ³	千円
令和 2 年度	(15) 1	0	254	1,286	24	—	—	29,677	1,183	63	5,247	…
令和 3 年度	(13) 4	0	1,207	9,260	10	—	—	23,815	313	49	12,086	…
令和 4 年度	(16) 8	0	2,577	22,235	2	—	—	2,525	688	24	8,201	…
令和 5 年度	(8) 2	0	254	3,120	4	—	—	8,258	395	173	8,703	…
令和 6 年度	(10) 0	0	58	363	37	—	—	86,959	313	50	19,558	…

区分・年度	総 数 (火災・気象災・病虫獣害)				気 象 災 内 訳							
	面積	本数	材積	被害額	風 害				水 害			
					面積	本数	材積	被害額	面積	本数	材積	被害額
	ha	千本	m ³	千円	ha	千本	m ³	千円	ha	千本	m ³	千円
令和 2 年度	1,207	63	5,501	…	23	—	—	28,811	1	—	—	866
令和 3 年度	327	49	13,293	…	7	—	—	18,072	—	—	—	—
令和 4 年度	698	24	10,778	…	1	—	—	1,722	—	—	—	—
令和 5 年度	401	173	8,957	…	—	—	—	—	1	—	—	162
令和 6 年度	350	50	19,616	…	0	—	—	613	—	—	—	—

区分・年度	気 象 災 内 訳											
	雪 害				干 害				凍 害			
	面積	本数	材積	被害額	面積	本数	材積	被害額	面積	本数	材積	被害額
	ha	千本	m ³	千円	ha	千本	m ³	千円	ha	千本	m ³	千円
令和 2 年度	—	—	—	—	—	—	—	—	—	—	—	—
令和 3 年度	3	—	—	5,743	—	—	—	—	—	—	—	—
令和 4 年度	1	—	—	803	—	—	—	—	—	—	—	—
令和 5 年度	—	—	—	—	—	—	—	—	3	—	—	8,096
令和 6 年度	28	—	—	67,175	—	—	—	—	9	—	—	19,171

区分・年度	病 虫 獣 害 内 訳											
	病 害				虫 害				獣 害			
	面積	本数	材積	被害額	面積	本数	材積	被害額	面積	本数	材積	被害額
	ha	千本	m ³	千円	ha	千本	m ³	千円	ha	千本	m ³	千円
令和 2 年度	—	—	—	—	800	—	731	…	383	63	4,516	…
令和 3 年度	—	—	—	—	27	—	360	…	286	49	11,726	…
令和 4 年度	—	—	—	—	44	—	537	…	644	24	7,664	…
令和 5 年度	—	—	—	—	40	—	693	…	355	173	8,010	…
令和 6 年度	—	—	—	—	73	—	1,238	…	240	50	18,320	…

[資料] 県森林経営課調べ

[注] 表中本数は20年生以下の被害立木の本数、材積は21年生以上の被害立木の材積である。

火災面積の()は、発生件数である。

火災及び気象災の面積は実損面積、病虫獣害は区域面積である。病虫獣害の被害額は平成元年度以降未調査。

(2) 森林保険契約と損害てん補実績

区分・年度	契約保有高			損害てん補								
	件数	面積	保険金額	総数			火災			気象災		
				件数	面積	保険金額	件数	面積	保険金額	件数	面積	保険金額
	件	ha	千円	件	ha	千円	件	ha	千円	件	ha	千円
令和2年度	3,156	18,604	15,014,402	35	8	3,487	—	—	—	35	8	3,487
令和3年度	3,021	17,407	13,745,901	37	15	4,107	—	—	—	37	15	4,107
令和4年度	2,814	16,310	12,828,506	36	12	2,245	—	—	—	36	12	2,245
令和5年度	2,624	15,400	12,204,342	2	3	362	—	—	—	2	3	362
令和6年度	2,455	14,915	12,176,261	10	16	2,288	—	—	—	10	16	2,288

[資料] 県森林経営課調べ

(3) 森林病虫害等防除事業実績

年度・現地機関	松くい虫			枯損木 処理	突発森林 害虫 薬剤駆除	カシノナガキクイムシ		
	伐倒駆除	樹幹 注入	薬剤 防除			駆除 (くん蒸)	予防 粘着剤塗布	予防 樹幹注入
	m ³	m ³	ha	m ³	m ³	本、m ³	本	m ³
令和2年度	—	90	—	395	—	—	—	—
令和3年度	—	294	—	—	—	—	—	—
令和4年度	—	165	—	417	—	—	—	—
令和5年度	—	59	—	263	—	—	—	—
令和6年度	—	119	—	237	—	—	—	—
岐阜	—	—	—	—	—	—	—	—
濃	—	—	—	—	—	—	—	—
揖斐	—	—	—	—	—	—	—	—
中濃	—	—	—	—	—	—	—	—
郡上	—	—	—	—	—	—	—	—
可茂	—	—	—	228	—	—	—	—
東濃	—	—	—	—	—	—	—	—
恵那	—	119	—	8	—	—	—	—
下呂	—	—	—	—	—	—	—	—
飛騨	—	—	—	—	—	—	—	—

年度・現地機関	野ねずみ 薬剤駆除	野うさぎ 駆除	シカ			クマ 防除 テープ巻き
			防除 薬剤防除	防除 防護柵	防除 幼齢木保護材	
	ha	ha	ha	m	ha	ha
令和2年度	—	—	193	2,292	33	42
令和3年度	—	—	187	1,377	28	59
令和4年度	—	—	274	2,835	54	45
令和5年度	—	—	338	12,665	59	50
令和6年度	—	—	387	15,541	51	19
岐阜	—	—	21	—	8	—
濃	—	—	—	584	—	—
揖斐	—	—	—	—	9	—
中濃	—	—	—	—	10	—
郡上	—	—	327	—	7	—
可茂	—	—	—	600	9	—
東濃	—	—	—	1,516	1	—
恵那	—	—	—	5,465	1	—
下呂	—	—	1	6,375	—	19
飛騨	—	—	38	1,001	5	—

[資料] 県森林経営課調べ

1 1. 普及・教育

(1) 普及指導状況（森林文化アカデミー）

単位：人数(人)、時間(時間)

区分・年度	人数	指 導 時 間								
		総 数	林業経営	造 林	森林保護	機能保全	林 産	特用林産	林業機械	その他
令和 2 年度	7	9,421	3,162	604	32	74	144	2,362	1,910	1,133
令和 3 年度	7	8,366	2,885	355	46	191	93	1,973	2,696	127
令和 4 年度	7	9,064	3,362	489	123	323	258	1,404	2,871	234
令和 5 年度	7	10,856	4,666	613	132	210	408	1,528	3,227	72
令和 6 年度	7	9,813	4,168	550	106	144	270	1,534	3,041	-

〔資料〕 森林文化アカデミー調べ

(2) 普及指導状況（各普及指導区）

単位：人数(人)、時間(時間)

区分・年度	人数	指 導 時 間								
		総 数	林業経営	造 林	森林保護	機能保全	林 産	特用林産	林業機械	その他
令和 2 年度	21	26,405	9,586	8,431	1,096	358	2,361	1,141	1,682	1,750
令和 3 年度	21	24,875	9,106	9,099	444	1,030	2,258	798	1,367	773
令和 4 年度	21	22,983	8,271	7,838	833	1,077	1,591	758	944	1,671
令和 5 年度	21	23,324	7,962	8,569	582	832	1,017	1,054	1,301	2,007
令和 6 年度	20	22,100	7,310	8,197	550	566	1,234	1,312	1,014	1,917

〔資料〕 森林文化アカデミー調べ

(3) 林業グループの実績

年度・現地機関	グループ数	会 員 数
令和 2 年度	34	524
令和 3 年度	34	519
令和 4 年度	34	498
令和 5 年度	33	525
令和 6 年度	28	421
岐 阜	1	4
西 濃	4	47
揖 斐	-	-
中 濃	5	74
郡 上	4	45
可 茂	2	13
東 濃	1	41
恵 那	3	67
下 呂	1	35
飛 驒	7	95

〔資料〕 森林文化アカデミー調べ

(4) 林業短期大学校・県立森林文化アカデミーの卒業生数と就職状況

単位：人

区分	卒業年度・出身地域	林業短期大学校累計	令和2年度		令和3年度		令和4年度		令和5年度		令和6年度		県立森林文化アカデミー累計
			エンジニア	クリエイター	エンジニア	クリエイター	エンジニア	クリエイター	エンジニア	クリエイター	エンジニア	クリエイター	
総数		704	23	20	24	15	23	22	23	16	17	22	826
卒業数	岐阜	72	6	2	8	2	2	3	9	2	5	3	134
	西濃	25	-	-	-	-	-	-	-	-	-	-	24
	中濃	320	8	2	8	1	8	1	10	-	1	1	155
	東濃	94	1	-	2	-	1	1	-	1	3	1	36
	飛騨	135	1	-	2	-	1	-	2	-	1	-	48
	県外	58	7	16	4	12	11	17	2	13	7	17	429
就職状況	自営林業	48	-	3	-	5	-	4	1	4	-	4	63
	林業関係団体	119	9	3	13	1	7	2	6	1	8	1	162
	林業関係会社	195	9	6	9	5	11	7	13	8	8	12	357
	公務員	200	-	6	-	1	2	-	-	-	-	1	51
	その他	142	1	1	1	2	2	7	2	2	1	3	180

〔資料〕 県立森林文化アカデミー調べ

〔注〕 自営林業には起業も含む。
林業関係会社には木造建築設計、環境教育等も含む。

(5) 県立森林文化アカデミー演習林の状況

名称	位置	設定年度	面積 (ha)	利用の状況
岐阜県立森林文化アカデミー演習林	美濃市	昭和46年度※	33.15	林業実習、植生調査など

〔資料〕 県立森林文化アカデミー調べ

〔注〕 ※当時の林業センターの実験林として発足。

(6) 森林づくり活動に取り組む団体数

区分・現地機関	NPO法人	任意団体	その他	合計
令和2年	13	38	25	76
令和3年	11	34	25	70
令和4年	11	35	26	72
令和5年	12	33	28	73
令和6年	13	38	29	80
岐阜	2	9	1	12
西濃	-	1	1	2
揖斐	1	-	3	4
中濃	2	1	3	6
郡上	-	-	2	2
可茂	2	10	11	23
東濃	-	3	3	6
恵那	2	6	3	11
下呂	1	6	-	7
飛騨	3	2	2	7

〔資料〕 県森林活用推進課調べ

〔注〕 林野庁への報告（令和6年12月1日現在）より

単位：事業体数(体)、人数(人)

者									自家労働者				市町村等
林組合	会社		事業協同組合		その他の団体		個人営業体		計	自営業主	一人親方	家族従事者	
	就業者数	事業体数	就業者数	事業体数	就業者数	事業体数	就業者数	事業体数					
人	体	人	体	人	体	人	体	人	人	人	人	人	
—	91	450	5	21	1	3	33	87	52	8	37	7	合2
—	93	442	5	23	1	3	27	67	52	8	35	9	合3
—	99	444	5	23	1	2	30	69	57	6	43	8	合4
—	98	469	4	18	1	2	31	70	57	6	44	7	合5
—	94	437	4	19	1	2	25	59	51	5	40	6	合6
—	16	90	—	—	—	—	4	9	2	—	2	—	岐阜
—	8	41	—	—	—	—	2	3	—	—	—	—	岐阜
—	—	—	—	—	—	—	—	—	—	—	—	—	羽島
—	1	4	—	—	—	—	—	—	—	—	—	—	各務原
—	3	8	—	—	—	—	2	6	2	—	2	—	山県
—	—	—	—	—	—	—	—	—	—	—	—	—	瑞穂
—	4	37	—	—	—	—	—	—	—	—	—	—	本巣
—	—	—	—	—	—	—	—	—	—	—	—	—	岐阜
—	—	—	—	—	—	—	—	—	—	—	—	—	南
—	—	—	—	—	—	—	—	—	—	—	—	—	笠松
—	—	—	—	—	—	—	—	—	—	—	—	—	北方
—	—	—	—	—	—	—	—	—	6	—	4	2	西濃
—	—	—	—	—	—	—	—	—	—	—	—	—	大垣
—	—	—	—	—	—	—	—	—	—	—	—	—	海津
—	—	—	—	—	—	—	—	—	—	—	—	—	養老
—	—	—	—	—	—	—	—	—	6	—	4	2	垂井
—	—	—	—	—	—	—	—	—	3	—	1	2	関ヶ原
—	—	—	—	—	—	—	—	—	3	—	3	—	神戸
—	—	—	—	—	—	—	—	—	—	—	—	—	輪之内
—	—	—	—	—	—	—	—	—	—	—	—	—	安八
—	2	5	—	—	—	—	—	—	—	—	—	—	揖斐
—	2	5	—	—	—	—	—	—	—	—	—	—	揖斐川
—	2	5	—	—	—	—	—	—	—	—	—	—	大野
—	—	—	—	—	—	—	—	—	—	—	—	—	池田
—	4	17	—	—	—	—	1	2	2	—	2	—	中濃
—	3	15	—	—	—	—	1	2	—	—	—	—	関
—	1	2	—	—	—	—	—	—	2	—	2	—	美濃
—	17	67	2	14	—	—	5	11	8	—	7	1	郡上
—	17	67	2	14	—	—	5	11	8	—	7	1	郡上
—	13	63	1	4	—	—	5	12	20	5	12	3	可茂
—	1	22	—	—	—	—	—	—	—	—	—	—	美濃加茂
—	1	6	—	—	—	—	—	—	—	—	—	—	可児
—	11	35	1	4	—	—	5	12	19	5	11	3	坂祝
—	1	6	—	—	—	—	—	—	—	—	—	—	富加
—	2	5	—	—	—	—	—	—	2	—	2	—	川辺
—	—	—	—	—	—	—	—	—	1	—	1	—	七宗
—	3	10	—	—	—	—	1	2	5	1	2	2	八百津
—	3	5	1	4	—	—	3	7	4	2	2	—	白川
—	2	9	—	—	—	—	1	3	7	2	4	1	東白川
—	—	—	—	—	—	—	—	—	1	—	1	—	御嵩
—	—	—	—	—	—	—	—	—	1	—	1	—	御嵩
—	1	18	—	—	—	—	1	1	—	—	—	—	東濃
—	1	18	—	—	—	—	—	—	—	—	—	—	多治見
—	—	—	—	—	—	—	1	1	—	—	—	—	瑞浪
—	—	—	—	—	—	—	—	—	—	—	—	—	土岐
—	10	43	—	—	1	2	2	4	3	—	3	—	恵那
—	6	32	—	—	—	—	1	2	2	—	2	—	中津川
—	4	11	—	—	1	2	1	2	1	—	1	—	恵那
—	7	29	—	—	—	—	3	6	1	—	1	—	下呂
—	7	29	—	—	—	—	3	6	1	—	1	—	下呂
—	24	105	1	1	—	—	4	14	9	—	9	—	飛驒
—	19	84	—	—	—	—	3	10	7	—	7	—	高山
—	4	20	1	1	—	—	1	4	—	—	—	—	飛驒
—	1	1	—	—	—	—	—	—	2	—	2	—	—
—	1	1	—	—	—	—	—	—	2	—	2	—	白川

[注] 1. 就業者数は、過去1年間に30日以上林業に従事した者の人数である。
 2. 令和2年度から森林組合は県森林組合連合会を含む。
 岐阜林産物共販所は、令和元年度以前は「会社」に含まれていたが令和2年度から「森林組合」に含めるよう集計方法を見直した。

13. 森林組合

(1) 森林組合連合会構成

年 度	役 員 数				職 員 数			
	総 数	常勤理事	非常勤理事	監 事	総 数	事務職員	技術職員	雇 員
	人	人	人	人	人	人	人	人
令和2年度	9	3	3	3	59	33	—	26
令和3年度	10	3	4	3	58	34	—	24
令和4年度	10	3	4	3	60	36	—	24
令和5年度	10	3	4	3	64	38	—	26
令和6年度	10	2	5	3	64	38	—	26

(2) 森林組合構成

年度・現地機関	組 合 数 お よ び 組 合 名	役 員 数				職 員 数
		総 数	常勤理事	非常勤理事	監 事	
		人	人	人	人	人
令和2年度	20	287	16	214	57	218
令和3年度	20	284	17	210	57	215
令和4年度	20	284	20	207	57	219
令和5年度	19	269	20	195	54	220
令和6年度	19	261	20	188	53	231
岐 阜	2	30	2	22	6	10
	岐阜中央*	19	1	15	3	6
	もとす郡*	11	1	7	3	4
西 濃	1	12	1	9	2	6
	西南濃*	12	1	9	2	6
揖 斐	1	18	1	14	3	31
	揖斐郡*	18	1	14	3	31
中 濃	1	20	2	15	3	12
	中濃*	20	2	15	3	12
郡 上	1	20	1	16	3	38
	郡上*	20	1	16	3	38
可 茂	4	47	2	34	11	26
	八百津町	12	—	9	3	4
	白川町	13	1	9	3	7
	東白川村	9	—	7	2	9
	可茂*	13	1	9	3	6
東 濃	1	11	1	7	3	4
	陶都*	11	1	7	3	4
恵 那	5	60	6	41	13	28
	中津川市*	15	1	11	3	8
	恵那市	12	1	9	2	3
	加子母	10	1	6	3	11
	付知町	10	1	7	2	2
	恵南*	13	2	8	3	4
		1	1			
下 呂	1	15	1	11	3	25
	南ひだ*	15	1	11	3	25
飛 驒	2	28	3	19	6	51
	飛驒高山*	16	1	12	3	40
	飛驒市*	12	2	7	3	11

〔資料〕 県森林経営課調べ

〔注〕 表中「労務班員数」は、森林組合に労務班員として組織されている人数である（年間就労日数は30日未満を含む）。

「労務班員数」中の「その他」欄には、加工場、育種、市場等に従事したものを含む。

*は合併組合である。

単位：人数(人)、出資金(千円)

総数	会 員 数			総 額	出 資 金		年 度
	正 会 員		准会員		払 込 済 額	一 会 員 平 均 払込済額	
	森 林 組 合	生 産 森 林 組 合					
人	人	人	人	千円	千円	千円	
21	20	1	—	315,180	315,180	15,008	令 2
21	20	1	—	316,870	316,870	15,089	令 3
21	20	1	—	324,860	324,860	15,469	令 4
20	19	1	—	333,880	333,880	16,694	令 5
20	19	1	—	343,780	343,780	17,189	令 6

単位：人数(人)、出資金(千円)、面積(ha)

総 数	組 合 員 数		出 資 金 払込済額	組 合 員 所 有 森 林 面 積	労 務 班 員 数				組 合 名
	正組合員数	准組合員数			総 数	伐 出	造 林	そ の 他	
人	人	人	千円	ha	人	人	人	人	
58,561	56,621	1,940	2,031,029	506,626	398	171	134	93	令 2
58,124	56,383	1,741	2,022,890	506,459	396	179	136	81	令 3
57,689	55,959	1,730	2,014,284	511,938	396	177	146	73	令 4
56,800	54,828	1,972	1,963,947	435,688	389	173	143	73	令 5
56,571	54,876	1,695	1,960,121	418,068	380	180	133	67	令 6
5,352	5,079	273	54,072	25,281	9	2	7	—	岐阜
4,279	4,028	251	22,559	15,552	4	2	2	—	岐
1,073	1,051	22	31,513	9,729	5	—	5	—	も
4,398	4,397	1	35,815	9,575	10	—	9	1	西濃
4,398	4,397	1	35,815	9,575	10	—	9	1	西
2,851	2,471	380	144,872	34,459	16	13	3	—	揖斐
2,851	2,471	380	144,872	34,459	16	13	3	—	揖
3,875	3,875	—	114,172	37,748	25	9	16	—	中濃
3,875	3,875	—	114,172	37,748	25	9	16	—	中濃
7,051	7,003	48	257,647	76,800	50	22	25	3	郡上
7,051	7,003	48	257,647	76,800	50	22	25	3	郡
5,970	5,969	1	157,221	33,443	40	22	7	11	可茂
1,396	1,395	1	15,195	8,518	3	3	—	—	八
2,022	2,022	—	55,289	13,478	2	1	1	—	白
557	557	—	43,331	5,313	25	15	—	10	東
1,995	1,995	—	43,406	6,134	10	3	6	1	可
2,547	2,537	10	6,765	7,823	7	2	5	—	東濃
2,547	2,537	10	6,765	7,823	7	2	5	—	陶
11,020	10,770	250	315,042	40,554	70	41	8	21	恵那
4,487	4,401	86	89,864	11,487	14	14	—	—	中津
1,751	1,733	18	16,334	8,822	7	4	3	—	恵市
898	818	80	82,438	3,293	20	6	—	14	加
870	857	13	34,998	2,525	3	3	—	—	付
3,014	2,961	53	91,408	14,427	26	14	5	7	恵南
4,228	4,215	13	102,467	38,190	34	27	5	2	下呂
4,228	4,215	13	102,467	38,190	34	27	5	2	南心
9,279	8,560	719	772,048	114,195	119	42	48	29	飛驒
6,688	6,097	591	636,430	88,242	92	28	36	28	飛高
2,591	2,463	128	135,618	25,953	27	14	12	1	飛市

(3) 生産森林組合構成

単位：人数(人)、出資金(千円)、面積(ha)

年度・区分	組合数	役員数			職員数	組合員数	出資金 払込済金額	森林面積
		理事	監事	計				
令和2年度	99(106)	760	208	968	14	12,501	1,316,529	15,406
令和3年度	96(105)	731	203	934	15	12,155	1,229,242	14,846
令和4年度	99(105)	757	207	964	22	12,315	1,267,147	15,587
令和5年度	93(101)	726	198	924	18	11,563	1,236,261	14,503
令和6年度	91(99)	716	196	912	16	11,359	1,171,110	14,194

〔資料〕 県森林経営課調べ

〔注〕 表中()は組合総数、それ以外は森林組合一斉調査提出組合の数値である。

(4) 森林組合連合会事業内容

年度・区分	販売部門			購買部門										
	一般	パルプ	乾しいたけ	苗木	肥料	薬剤	機 械							
							集材機	自動鋸	刈払機	施肥機	木起機	トラック	乾燥機	人員輸送車
	m ³	m ³	kg	千本	kg	リットル・kg	台	台	台	台	台	台	台	台
令和2年度	222,677	—	—	447	1,275	液 6,469 粉 903	—	1	1	—	8	—	—	—
令和3年度	245,359	—	—	403	1,010	液 5,041 粉 903	1	—	4	—	10	—	—	—
令和4年度	233,469	—	—	495	381	液 11,928 粉 549	1	4	1	—	6	—	—	—
令和5年度	213,441	—	—	628	320	液 7,190 粉 745	—	8	4	—	6	—	—	—
令和6年度	210,078	—	—	583	235	液 9,910 粉 282	1	11	3	—	5	—	—	—

〔資料〕 県森林経営課調べ

〔注〕 パルプの数値については、平成21年度より一般木材販売に含まれている。

(5) 森林組合事業内容

年度・区分	販 売 部 門 (木 材)								購 買 部 門			
	販 売 事 業		林 産 事 業			加 工 事 業			購 買 事 業			
	組 合 数	取 扱 量	組 合 数	生 産 量	う ち 受 託 生 産 の み	組 合 数	生 産 量	う ち 受 託 生 産 の み	山 行 苗		肥 料	
	m ³		m ³	m ³		m ³	m ³		千本		千kg	
令和 2 年度	11	90,404	19	246,675	106,992	1	10,447	—	19	47	8	1
令和 3 年度	11	72,943	20	232,463	80,625	2	10,674	1	18	39	7	1
令和 4 年度	10	75,499	20	261,608	90,682	2	9,277	—	19	116	9	2
令和 5 年度	11	89,129	19	258,376	71,538	2	11,342	—	19	31	8	3
令和 6 年度	10	91,613	19	271,115	55,189	1	12,154	—	13	31	8	0

年度・区分	購 買 部 門			利 用 部 門						金 融 部 門			
	養 苗 事 業			森 林 造 成 事 業						利 用 お よ び 福 利 厚 生 事 業		組 合 数	貸 付 残 高
	組 合 数	生 産 量	う ち 受 託 生 産 の み	新 植		保 育		計		組 合 数	金 額		
	千本	千本		組 合 数	面 積	組 合 数	面 積	組 合 数	面 積	組 合 数	金 額	千円	千円
令和 2 年度	—	—	—	16	265	20	5,299	20	5,564	19	869,381	4	4,015
令和 3 年度	—	—	—	14	134	20	5,024	20	5,158	20	1,103,295	1	345
令和 4 年度	—	—	—	14	209	20	4,939	20	5,148	20	1,041,666	3	2,375
令和 5 年度	—	—	—	15	240	19	4,525	19	4,765	19	1,038,694	4	4,115
令和 6 年度	—	—	—	15	194	19	4,201	19	4,395	19	1,101,565	1	2,000

[資料] 県森林経営課調べ

(6) 生産森林組合事業内容

年度・区分	生 産								造 林					
	立 木		素 材		木 炭		薪		苗 木		新 植		保 育	
	組 合 数	数 量	組 合 数	数 量	組 合 数	数 量	組 合 数	数 量	組 合 数	数 量	組 合 数	数 量	組 合 数	数 量
	m ³		m ³		m ³		m ³		m ³		ha		ha	
令和 2 年度	1	60	11	3,034	—	—	—	—	—	—	1	3	16	234
令和 3 年度	1	6	12	4,410	—	—	—	—	—	—	2	5	18	214
令和 4 年度	5	586	12	4,641	—	—	—	—	—	—	2	2	10	114
令和 5 年度	3	876	10	4,062	—	—	—	—	—	—	—	—	12	123
令和 6 年度	3	135	6	2,643	—	—	—	—	—	—	—	—	14	126

[資料] 県森林経営課調べ

[注] 数値については、森林組合一斉調査提出組合の数値である。

14. 治山事業

(1) 治山事業実績

単位：事業費（千円）

年度・現地機関	公 共 治 山 事 業											
	総計		小計		復旧治山		予防治山機能強化 ・老朽化対策		緊急予防治山 (注1)		保安林総合改良保育 (注2)	
	件数	事業費	件数	事業費	件数	事業費	件数	事業費	件数	事業費	件数	事業費
令和2年度	194	8,154,111	121	6,493,344	48	2,814,698	34	1,433,108	9	467,601	5	40,200
令和3年度	181	6,491,836	112	5,305,585	49	2,581,267	32	1,244,933	8	332,929	3	21,785
令和4年度	223	6,131,817	109	4,594,005	60	2,629,938	28	1,099,000	6	262,378	3	14,601
令和5年度	203	6,059,437	110	4,511,334	47	2,351,358	32	997,290	13	502,846	4	32,570
令和6年度	223	6,834,013	116	4,867,984	57	2,592,216	30	958,034	18	870,000	2	9,000
岐阜県	12	426,000	5	277,000	3	220,000	1	28,800	1	28,200	-	-
濃 斐	17	322,858	7	185,810	4	116,410	2	39,400	1	30,000	-	-
揖 斐	36	1,182,462	22	785,200	3	80,000	6	157,300	6	290,200	2	9,000
中 濃	16	447,097	9	353,500	7	282,900	1	36,500	1	34,100	-	-
郡 上	25	878,110	14	634,940	8	364,340	3	111,100	3	159,500	-	-
可 茂	10	314,599	3	183,534	-	-	1	63,500	-	-	-	-
東 濃	11	223,709	4	174,900	2	83,000	2	91,900	-	-	-	-
恵 那	38	974,707	23	800,200	17	564,500	3	81,700	2	134,000	-	-
下 呂	22	924,179	11	698,100	4	377,000	4	131,100	2	140,000	-	-
飛 騨	36	1,140,292	18	774,800	9	504,066	7	216,734	2	54,000	-	-

単位：事業費（千円）

年度・現地機関	公 共 治 山 事 業											
	緊急総合治山		緊急防災減災 対策総合治山 (注3)		流域保全総合治山		水源森林再生対策 (注4)		奥地保安林 保全緊急対策 (注4)		防災林造成	
	件数	事業費	件数	事業費	件数	事業費	件数	事業費	件数	事業費	件数	事業費
令和2年度	2	101,674	1	79,462	-	-	1	104,301	13	951,705	-	-
令和3年度	4	195,405	-	-	-	-	1	160,416	5	324,368	-	-
令和4年度	2	143,402	-	-	3	125,501	-	-	-	-	-	-
令和5年度	3	97,900	-	-	3	110,300	-	-	-	-	-	-
令和6年度	3	180,000	-	-	2	68,700	-	-	-	-	1	40,000
岐阜県	-	-	-	-	-	-	-	-	-	-	-	-
濃 斐	-	-	-	-	-	-	-	-	-	-	-	-
揖 斐	2	130,000	-	-	1	48,700	-	-	-	-	1	40,000
中 濃	-	-	-	-	-	-	-	-	-	-	-	-
郡 上	-	-	-	-	-	-	-	-	-	-	-	-
可 茂	-	-	-	-	-	-	-	-	-	-	-	-
東 濃	-	-	-	-	-	-	-	-	-	-	-	-
恵 那	-	-	-	-	1	20,000	-	-	-	-	-	-
下 呂	1	50,000	-	-	-	-	-	-	-	-	-	-
飛 騨	-	-	-	-	-	-	-	-	-	-	-	-

[資料] 県森林保全課調べ

[注] (注1) 平成28年度より予防治山の一部が緊急予防治山へ移行

[注] (注2) 令和5年度より保安林改良→保安林総合改良

[注] (注3) 令和5年度より地域防災対策総合治山→緊急防災減災対策総合治山

[注] (注4) 令和4年度より水源森林再生対策及び奥地保安林保全緊急対策は流域保全総合治山へ移行。

(1) 治山事業実績 (続き)

単位：事業費 (千円)

年度・現地機関	公 共 治 山 事 業									
	山地災害重点地域 総合対策		流木防止総合対策		共生保安林整備		緊急機能強化・ 老朽化対策		地すべり防止	
	件数	事業費	件数	事業費	件数	事業費	件数	事業費	件数	事業費
令和2年度	4	268,875	4	231,720	-	-	-	-	-	-
令和3年度	2	68,335	7	342,147	-	-	1	34,000	-	-
令和4年度	1	27,000	5	266,906	-	-	1	25,280	-	-
令和5年度	1	85,170	6	281,900	-	-	1	52,000	-	-
令和6年度	2	120,034	-	-	-	-	1	30,000	-	-
岐阜県	-	-	-	-	-	-	-	-	-	-
濃 濃	-	-	-	-	-	-	-	-	-	-
揖 斐	-	-	-	-	-	-	1	30,000	-	-
中 濃	-	-	-	-	-	-	-	-	-	-
郡 上	-	-	-	-	-	-	-	-	-	-
可 茂	2	120,034	-	-	-	-	-	-	-	-
東 濃	-	-	-	-	-	-	-	-	-	-
恵 那	-	-	-	-	-	-	-	-	-	-
下 呂	-	-	-	-	-	-	-	-	-	-
飛 驒	-	-	-	-	-	-	-	-	-	-

単位：事業費 (千円)

年度・現地機関	県 単 治 山 事 業					
	小計		県営		集落環境保全 整備〔補助〕 (注3)	
	件数	事業費	件数	事業費	件数	事業費
令和2年度	73	1,660,767	55	1,551,219	18	109,548
令和3年度	69	1,186,251	49	978,400	20	207,851
令和4年度	114	1,537,811	92	1,310,376	22	227,436
令和5年度	93	1,548,103	70	1,277,684	23	270,419
令和6年度	107	1,966,029	89	1,787,159	18	178,870
岐阜県	7	149,000	6	140,203	1	8,797
濃 濃	10	137,048	9	125,520	1	11,528
揖 斐	14	397,262	10	361,928	4	35,334
中 濃	7	93,597	5	76,249	2	17,348
郡 上	11	243,170	8	197,783	3	45,387
可 茂	7	131,065	5	104,589	2	26,476
東 濃	7	48,809	7	48,809	-	-
恵 那	15	174,507	14	162,509	1	11,998
下 呂	11	226,079	10	212,679	1	13,400
飛 驒	18	365,492	15	356,890	3	8,602

[資料] 県森林保全課調べ

[注] (注3) 市町村補助対象事業費。

(2) 民有林直轄治山事業実績

(板取川地区)

事業内容		令和2年度	令和3年度	令和4年度	令和5年度	令和6年度	初年度から累計
工事費(千円)		367,183	544,182	474,225	541,148	392,826	7,339,764
工種	治山ダム (えん堤・谷止・床固) (個)	1.6	1.4	3.6	2.2	0.5	59.0
	山腹工 (ha)	[3.71]	[2.95]	[2.71]	[1.63]	[2.56]	7.57

[資料] 県森林保全課調べ

[注] () は一部着手

(3) 治山災害復旧事業実績

単位：事業費(千円)

年度・現地機関	総数		災害関連緊急治山		林地崩壊防止事業	
	件数	事業費	件数	事業費	件数	事業費
令和2年度	6	710,208	6	710,208	-	-
令和3年度	-	-	-	-	-	-
令和4年度	2	98,120	2	98,120	-	-
令和5年度	4	268,231	4	268,231	-	-
令和6年度	-	-	-	-	-	-
岐阜	-	-	-	-	-	-
濃	-	-	-	-	-	-
揖斐	-	-	-	-	-	-
中濃	-	-	-	-	-	-
郡上	-	-	-	-	-	-
可茂	-	-	-	-	-	-
東濃	-	-	-	-	-	-
恵那	-	-	-	-	-	-
下呂	-	-	-	-	-	-
飛騨	-	-	-	-	-	-

[資料] 県森林保全課調べ

(4) 治山施設災害復旧事業実績

単位：事業費(千円)

年度	総数		治山施設災害復旧			治山施設災害関連		
	件数	事業費	現地機関	件数	事業費	現地機関	件数	事業費
令和2年度	1	194,073	郡上	1	194,073	-	-	-
令和3年度	-	-	-	-	-	-	-	-
令和4年度	-	-	-	-	-	-	-	-
令和5年度	-	-	-	-	-	-	-	-
令和6年度	-	-	-	-	-	-	-	-

[資料] 県森林保全課調べ

(5) 林地被害

単位：面積(ha)、被害額(千円)

年次	箇所数	面積	被害額	主な災害名
昭和47	1,060	141.42	3,343,820	7.13豪雨災害
48	68	14.88	342,700	
49	583	76.69	2,949,400	7/10豪雨
50	319	47.79	2,303,300	台風6号
51	1,375	186.42	9,428,650	9.12豪雨災害
52	51	5.73	345,500	
53	60	8.52	437,600	
54	156	16.35	1,545,000	6月梅雨豪雨、8.22豪雨
55	120	11.07	1,149,450	7月豪雨
56	444	72.37	7,742,500	56豪雪、7.12梅雨前線豪雨
57	192	13.02	1,112,500	8月豪雨
58	764	102.18	8,908,700	9.28災害
59	41	8.51	681,700	
60	157	11.87	1,201,600	台風6号、7月豪雨
61	68	5.30	507,600	
62	90	17.71	1,360,500	
63	147	10.57	1,075,000	9月豪雨
平成元	702	142.10	13,180,870	9.7・9.20豪雨災害
2	261	26.93	3,461,700	
3	63	16.40	3,832,900	台風19号
4	232	22.99	4,386,320	7月豪雨、8月豪雨
5	11	2.87	448,500	
6	51	6.32	910,000	
7	7	0.53	98,500	
8	13	2.70	365,000	
9	48	5.72	919,700	
10	308	49.69	9,958,100	8月豪雨、台風7・8号、秋雨前線
11	775	160.80	30,695,200	9.15豪雨災害
12	259	25.39	11,626,000	惠南豪雨災害
13	7	0.62	100,000	
14	91	62.96	2,517,600	7/10豪雨
15	4	0.91	162,500	
16	235	32.22	6,231,700	23号台風災害
17	49	13.16	918,100	
18	84	13.61	2,543,200	
19	38	4.24	870,100	
20	48	19.36	1,886,000	
21	60	7.65	1,172,500	
22	109	16.00	1,899,600	7.15豪雨災害
23	127	26.28	3,918,000	8/22～25豪雨災害
24	39	5.89	907,200	9.17～19豪雨災害
25	12	2.47	320,000	
26	84	13.92	1,949,600	8.15～18豪雨災害
27	13	1.62	372,600	7.18豪雨災害
28	8	1.42	150,300	
29	7	9.00	236,010	
30	72	20.70	2,826,321	平成30年7月豪雨
令和元	7	1.71	210,000	
2	44	24.18	2,425,500	令和2年7月豪雨
3	17	3.04	660,000	令和3年5～8月豪雨
4	8	6.39	572,025	令和4年4～8月豪雨
5	29	7.65	1,941,184	令和5年台風7号災害
6	5	0.40	225,000	

[資料] 県森林保全課調べ

(6) 保安林種類別面積

年度・郡市町村	総 数			水源かん養保安林			土砂流出防備保安林			土砂崩壊防備保安林			総 数
	総 数	国有林	民有林	総 数	国有林	民有林	総 数	国有林	民有林	総 数	国有林	民有林	
令和2年度	13,897	8,039	5,858	-	-	-	772	-	772	31	-	31	418
	424,405	172,743	251,662	274,170	134,226	139,944	138,412	38,165	100,247	6,934	226	6,708	992
令和3年度	13,897	8,039	5,858	-	-	-	772	-	772	31	-	31	418
	424,722	172,436	252,286	274,262	134,149	140,113	138,631	37,935	100,696	6,940	226	6,714	992
令和4年度	13,897	8,039	5,858	-	-	-	772	-	772	31	-	31	418
	424,930	172,381	252,549	274,400	134,149	140,251	138,700	37,880	100,820	6,941	226	6,715	992
令和5年度	13,897	8,039	5,858	-	-	-	772	-	772	31	-	31	418
	425,130	172,381	252,749	274,459	134,149	140,310	138,842	37,880	100,962	6,941	226	6,715	992
令和6年度	13,896	8,039	5,857	-	-	-	772	-	772	31	-	31	418
	425,185	172,371	252,814	274,455	134,139	140,316	138,899	37,880	101,019	6,943	226	6,717	992
岐 阜	578	192	386	-	-	-	4	-	4	-	-	-	-
	30,046	5,420	24,626	15,214	5,213	10,001	11,783	207	11,576	2,203	-	2,203	-
1 岐 阜 市	437	192	245	-	-	-	-	-	-	-	-	-	-
	2,254	192	2,062	-	-	-	435	192	243	1,242	-	1,242	-
3 各 務 原 市	95	-	95	-	-	-	-	-	-	-	-	-	-
	480	-	480	-	-	-	220	-	220	260	-	260	-
山 県 市	42	-	42	-	-	-	-	-	-	-	-	-	-
	5,316	510	4,806	2,229	510	1,719	2,523	-	2,523	346	-	346	-
(35 高 富 町)	10	-	10	-	-	-	-	-	-	-	-	-	-
	177	-	177	-	-	-	36	-	36	35	-	35	-
(36 伊 自 良 村)	29	-	29	-	-	-	-	-	-	-	-	-	-
	787	-	787	-	-	-	674	-	674	18	-	18	-
(37 美 山 町)	3	-	3	-	-	-	-	-	-	-	-	-	-
	4,352	510	3,842	2,229	510	1,719	1,813	-	1,813	293	-	293	-
本 巢 市	4	-	4	-	-	-	4	-	4	-	-	-	-
	21,996	4,718	17,278	12,985	4,703	8,282	8,605	15	8,590	355	-	355	-
(29 本 巢 町)	-	-	-	-	-	-	-	-	-	-	-	-	-
	1,607	15	1,592	-	-	-	1,509	15	1,494	53	-	53	-
(33 糸 貫 町)	-	-	-	-	-	-	-	-	-	-	-	-	-
	1	-	1	-	-	-	-	-	-	1	-	1	-
(34 根 尾 村)	4	-	4	-	-	-	4	-	4	-	-	-	-
	20,388	4,703	15,685	12,985	4,703	8,282	7,096	-	7,096	301	-	301	-
西 濃	137	-	137	-	-	-	-	-	-	1	-	1	-
	10,749	-	10,749	2,637	-	2,637	7,686	-	7,686	274	-	274	-
大 垣 市	31	-	31	-	-	-	-	-	-	1	-	1	-
	6,206	-	6,206	2,159	-	2,159	3,857	-	3,857	185	-	185	-
(8 大 垣 市)	-	-	-	-	-	-	-	-	-	-	-	-	-
	8	-	8	-	-	-	8	-	8	-	-	-	-
(13 上 石 津 町)	31	-	31	-	-	-	-	-	-	1	-	1	-
	6,198	-	6,198	2,159	-	2,159	3,849	-	3,849	185	-	185	-
海 津 市	-	-	-	-	-	-	-	-	-	-	-	-	-
	1,703	-	1,703	-	-	-	1,616	-	1,616	48	-	48	-
(11 南 濃 町)	-	-	-	-	-	-	-	-	-	-	-	-	-
	1,703	-	1,703	-	-	-	1,616	-	1,616	48	-	48	-
養 老 郡	81	-	81	-	-	-	-	-	-	-	-	-	-
	1,458	-	1,458	-	-	-	1,441	-	1,441	4	-	4	-
12 養 老 町	81	-	81	-	-	-	-	-	-	-	-	-	-
	1,458	-	1,458	-	-	-	1,441	-	1,441	4	-	4	-
不 破 郡	25	-	25	-	-	-	-	-	-	-	-	-	-
	1,382	-	1,382	478	-	478	772	-	772	37	-	37	-
14 垂 井 町	1	-	1	-	-	-	-	-	-	-	-	-	-
	372	-	372	-	-	-	299	-	299	3	-	3	-
15 関ヶ原町	24	-	24	-	-	-	-	-	-	-	-	-	-
	1,010	-	1,010	478	-	478	473	-	473	34	-	34	-
揖 斐	217	-	217	-	-	-	28	-	28	3	-	3	-
	42,942	5,230	37,712	33,040	5,230	27,810	9,112	-	9,112	114	-	114	408
揖 斐 郡	217	-	217	-	-	-	28	-	28	3	-	3	-
	42,942	5,230	37,712	33,040	5,230	27,810	9,112	-	9,112	114	-	114	408
揖 斐 川 町	123	-	123	-	-	-	28	-	28	3	-	3	-
	41,672	5,230	36,442	32,990	5,230	27,760	8,274	-	8,274	114	-	114	27
(20 揖 斐 川 町)	15	-	15	-	-	-	-	-	-	-	-	-	-
	802	34	768	277	34	243	456	-	456	3	-	3	27
(21 谷 汲 村)	11	-	11	-	-	-	-	-	-	1	-	1	-
	1,838	-	1,838	472	-	472	1,276	-	1,276	46	-	46	-
(24 春 日 村)	1	-	1	-	-	-	-	-	-	1	-	1	-
	6,121	438	5,683	4,397	438	3,959	1,701	-	1,701	17	-	17	-
(25 久 瀬 村)	-	-	-	-	-	-	-	-	-	-	-	-	-
	4,120	-	4,120	3,279	-	3,279	816	-	816	25	-	25	-
(26 藤 橋 村)	12	-	12	-	-	-	12	-	12	-	-	-	-
	19,490	2,425	17,065	15,973	2,425	13,548	3,463	-	3,463	5	-	5	-
(27 坂 内 村)	84	-	84	-	-	-	16	-	16	1	-	1	-
	9,301	2,333	6,968	8,592	2,333	6,259	562	-	562	18	-	18	-
22 大 野 町	-	-	-	-	-	-	-	-	-	-	-	-	-
	1	-	1	-	-	-	1	-	1	-	-	-	-
23 池 田 町	94	-	94	-	-	-	-	-	-	-	-	-	-
	1,269	-	1,269	50	-	50	837	-	837	-	-	-	381

〔資料〕 県森林保全課調べ

〔注〕 兼種保安林（2つ以上の目的を達成するための保安林）については、保安林の種類順に従い上位の保安林としてその面積を計上し、下段に記載した。なお、これによって面積が計上されないこととなる他方の保安林種の欄には、その面積を上段に外書きした。

例：岐阜市 保健保安林 総数

上段437…上位の兼種保安林（水源かん養等）の欄で計上されている保安林

下段572…（岐阜市保健保安林合計1009）-（上段437）=572

単位：面積(ha)

防備保安林		なだれ防止保安林			落石防止保安林			保健保安林			風致保安林			魚つき保安林			市町
国有林	民有林	総数	国有林	民有林	総数	国有林	民有林	総数	国有林	民有林	総数	国有林	民有林	総数	国有林	民有林	村名
391	27	2	-	2	6	-	6	12,571	7,648	4,923	5	-	5	92	-	92	
15	977	894	87	807	318	24	294	2,650	-	2,650	-	-	-	35	-	35	令2
391	27	2	-	2	6	-	6	12,571	7,648	4,923	5	-	5	92	-	92	
15	977	894	87	807	318	24	294	2,650	-	2,650	-	-	-	35	-	35	令3
391	27	2	-	2	6	-	6	12,571	7,648	4,923	5	-	5	92	-	92	
15	977	894	87	807	318	24	294	2,649	-	2,649	-	-	-	35	-	35	令4
391	27	2	-	2	6	-	6	12,570	7,648	4,922	5	-	5	92	-	92	令5
15	977	894	87	807	319	24	295	2,648	-	2,648	-	-	-	35	-	35	令6
-	-	-	-	-	-	-	-	571	192	379	-	-	-	3	-	3	
-	-	-	-	-	5	-	5	841	-	841	-	-	-	-	-	-	岐阜
-	-	-	-	-	-	-	-	437	192	245	-	-	-	-	-	-	
-	-	-	-	-	5	-	5	572	-	572	-	-	-	-	-	-	1
-	-	-	-	-	-	-	-	95	-	95	-	-	-	-	-	-	
-	-	-	-	-	-	-	-	-	-	-	-	-	-	-	-	-	3
-	-	-	-	-	-	-	-	39	-	39	-	-	-	3	-	3	
-	-	-	-	-	-	-	-	218	-	218	-	-	-	-	-	-	
-	-	-	-	-	-	-	-	10	-	10	-	-	-	-	-	-	
-	-	-	-	-	-	-	-	106	-	106	-	-	-	-	-	-	35
-	-	-	-	-	-	-	-	29	-	29	-	-	-	-	-	-	
-	-	-	-	-	-	-	-	95	-	95	-	-	-	-	-	-	36
-	-	-	-	-	-	-	-	-	-	-	-	-	-	3	-	3	
-	-	-	-	-	-	-	-	17	-	17	-	-	-	-	-	-	37
-	-	-	-	-	-	-	-	-	-	-	-	-	-	-	-	-	
-	-	-	-	-	-	-	-	51	-	51	-	-	-	-	-	-	
-	-	-	-	-	-	-	-	-	-	-	-	-	-	-	-	-	
-	-	-	-	-	-	-	-	45	-	45	-	-	-	-	-	-	29
-	-	-	-	-	-	-	-	-	-	-	-	-	-	-	-	-	
-	-	-	-	-	-	-	-	-	-	-	-	-	-	-	-	-	33
-	-	-	-	-	-	-	-	-	-	-	-	-	-	-	-	-	
-	-	-	-	-	-	-	-	6	-	6	-	-	-	-	-	-	34
-	-	-	-	-	-	-	-	136	-	136	-	-	-	-	-	-	
-	-	-	-	-	-	-	-	152	-	152	-	-	-	-	-	-	西濃
-	-	-	-	-	-	-	-	30	-	30	-	-	-	-	-	-	
-	-	-	-	-	-	-	-	5	-	5	-	-	-	-	-	-	
-	-	-	-	-	-	-	-	-	-	-	-	-	-	-	-	-	8
-	-	-	-	-	-	-	-	30	-	30	-	-	-	-	-	-	
-	-	-	-	-	-	-	-	5	-	5	-	-	-	-	-	-	13
-	-	-	-	-	-	-	-	-	-	-	-	-	-	-	-	-	
-	-	-	-	-	-	-	-	39	-	39	-	-	-	-	-	-	
-	-	-	-	-	-	-	-	-	-	-	-	-	-	-	-	-	
-	-	-	-	-	-	-	-	39	-	39	-	-	-	-	-	-	11
-	-	-	-	-	-	-	-	81	-	81	-	-	-	-	-	-	
-	-	-	-	-	-	-	-	13	-	13	-	-	-	-	-	-	
-	-	-	-	-	-	-	-	81	-	81	-	-	-	-	-	-	
-	-	-	-	-	-	-	-	13	-	13	-	-	-	-	-	-	12
-	-	-	-	-	-	-	-	25	-	25	-	-	-	-	-	-	
-	-	-	-	-	-	-	-	95	-	95	-	-	-	-	-	-	
-	-	-	-	-	-	-	-	1	-	1	-	-	-	-	-	-	
-	-	-	-	-	-	-	-	70	-	70	-	-	-	-	-	-	14
-	-	-	-	-	-	-	-	24	-	24	-	-	-	-	-	-	
-	-	-	-	-	-	-	-	25	-	25	-	-	-	-	-	-	15
-	408	175	-	175	8	-	8	181	-	181	5	-	5	-	-	-	
-	-	-	-	-	-	-	-	79	-	79	-	-	-	6	-	6	揖斐
-	408	175	-	175	8	-	8	79	-	79	-	-	-	6	-	6	
-	27	175	-	175	7	-	7	87	-	87	5	-	5	-	-	-	
-	-	-	-	-	-	-	-	79	-	79	-	-	-	6	-	6	
-	27	-	-	-	4	-	4	15	-	15	-	-	-	-	-	-	
-	-	-	-	-	-	-	-	29	-	29	-	-	-	6	-	6	20
-	-	-	-	-	-	-	-	5	-	5	5	-	5	-	-	-	
-	-	-	-	-	-	-	-	44	-	44	-	-	-	-	-	-	21
-	-	3	-	3	3	-	3	-	-	-	-	-	-	-	-	-	24
-	-	-	-	-	-	-	-	-	-	-	-	-	-	-	-	-	25
-	-	43	-	43	-	-	-	6	-	6	-	-	-	-	-	-	26
-	-	-	-	-	-	-	-	67	-	67	-	-	-	-	-	-	
-	-	129	-	129	-	-	-	-	-	-	-	-	-	-	-	-	27
-	-	-	-	-	-	-	-	-	-	-	-	-	-	-	-	-	
-	-	-	-	-	-	-	-	-	-	-	-	-	-	-	-	-	22
-	381	-	-	-	1	-	1	94	-	94	-	-	-	-	-	-	23

(6) 保安林種類別面積 (続き 1)

郡市町村	総 数			水源かん養保安林			土砂流出防備保安林			土砂崩壊防備保安林			干害 総 数
	総 数	国有林	民有林	総 数	国有林	民有林	総 数	国有林	民有林	総 数	国有林	民有林	
	1,426	-	1,426	-	-	-	-	-	-	-	-	-	-
中 濃	19,075	515	18,560	9,988	173	9,815	8,302	342	7,960	559	-	559	-
関 市	17,486	318	17,168	9,353	-	9,353	7,380	318	7,062	537	-	537	-
(38 関 市)	123	-	123	-	-	-	-	-	-	-	-	-	-
	385	-	385	-	-	-	253	-	253	127	-	127	-
(40 洞 戸 村)	36	-	36	-	-	-	-	-	-	-	-	-	-
	872	-	872	419	-	419	448	-	448	4	-	4	-
(41 板 取 村)	1,230	-	1,230	-	-	-	-	-	-	-	-	-	-
	13,691	318	13,373	8,124	-	8,124	5,315	318	4,997	87	-	87	-
(42 武 芸 川 町)	1,201	-	1,201	519	-	519	674	-	674	8	-	8	-
(43 武 儀 町)	1	-	1	-	-	-	-	-	-	-	-	-	-
	1,041	-	1,041	264	-	264	431	-	431	303	-	303	-
(44 上 之 保 村)	296	-	296	27	-	27	259	-	259	8	-	8	-
	36	-	36	-	-	-	-	-	-	-	-	-	-
39 美 濃 市	1,589	197	1,392	635	173	462	922	24	898	22	-	22	-
郡 上	237	45	192	-	-	-	-	-	-	15	-	15	27
	32,818	1,430	31,388	20,436	1,239	19,197	11,608	191	11,417	304	-	304	221
郡 上 市	237	45	192	-	-	-	-	-	-	15	-	15	27
	32,818	1,430	31,388	20,436	1,239	19,197	11,608	191	11,417	304	-	304	221
(45 八 幡 町)	46	45	1	-	-	-	-	-	-	1	-	1	-
	5,100	45	5,055	1,501	-	1,501	3,453	45	3,408	100	-	100	-
(46 大 和 町)	27	-	27	-	-	-	-	-	-	-	-	-	27
	5,314	-	5,314	4,322	-	4,322	913	-	913	17	-	17	56
(47 白 鳥 町)	17	-	17	-	-	-	-	-	-	-	-	-	-
	7,600	801	6,799	5,807	719	5,088	1,550	82	1,468	25	-	25	133
(48 高 鷲 村)	1	-	1	-	-	-	-	-	-	-	-	-	-
	1,592	520	1,072	1,282	520	762	250	-	250	34	-	34	-
(49 美 並 村)	54	-	54	-	-	-	-	-	-	-	-	-	-
	2,616	64	2,552	1,176	-	1,176	1,367	64	1,303	61	-	61	-
(50 明 宝 村)	66	-	66	-	-	-	-	-	-	14	-	14	-
	6,730	-	6,730	3,611	-	3,611	3,033	-	3,033	33	-	33	32
(51 和 良 村)	26	-	26	-	-	-	-	-	-	-	-	-	-
	3,866	-	3,866	2,737	-	2,737	1,042	-	1,042	34	-	34	-
可 茂	229	3	226	-	-	-	17	-	17	-	-	-	-
	10,220	1,900	8,320	3,464	1,697	1,767	5,929	203	5,726	377	-	377	-
52 美濃加茂 市	358	-	358	-	-	-	286	-	286	72	-	72	-
可 児 市	125	-	125	-	-	-	17	-	17	-	-	-	-
	572	-	572	-	-	-	532	-	532	10	-	10	-
(53 可 児 市)	108	-	108	-	-	-	-	-	-	-	-	-	-
	519	-	519	-	-	-	505	-	505	1	-	1	-
(62 兼 山 町)	17	-	17	-	-	-	17	-	17	-	-	-	-
	53	-	53	-	-	-	27	-	27	9	-	9	-
加 茂 郡	53	3	50	-	-	-	-	-	-	-	-	-	-
	8,563	1,893	6,670	3,065	1,697	1,368	4,796	196	4,600	286	-	286	-
54 坂 祝 町	202	-	202	-	-	-	198	-	198	4	-	4	-
55 富 加 町	31	-	31	-	-	-	15	-	15	14	-	14	-
56 川 辺 町	1,131	-	1,131	34	-	34	989	-	989	108	-	108	-
57 七 宗 町	2,119	1,458	661	1,529	1,299	230	549	159	390	40	-	40	-
58 八 百 津 町	43	-	43	40	-	40	1,650	37	1,613	51	-	51	-
59 白 川 町	4	-	4	-	-	-	-	-	-	-	-	-	-
	1,735	-	1,735	801	-	801	853	-	853	48	-	48	-
60 東 白 川 村	6	3	3	-	-	-	-	-	-	-	-	-	-
	1,236	398	838	661	398	263	542	-	542	21	-	21	-
可 児 郡	51	-	51	-	-	-	-	-	-	-	-	-	-
	727	7	720	399	-	399	315	7	308	9	-	9	-
61 御 嵩 町	51	-	51	-	-	-	-	-	-	-	-	-	-
	727	7	720	399	-	399	315	7	308	9	-	9	-
東 濃	385	-	385	-	-	-	-	-	-	-	-	-	-
	8,159	478	7,681	543	-	543	7,504	478	7,026	70	-	70	-
多 治 見 市	125	-	125	-	-	-	-	-	-	-	-	-	-
	1,562	249	1,313	-	-	-	1,498	249	1,249	30	-	30	-
(63 多 治 見 市)	97	-	97	-	-	-	-	-	-	-	-	-	-
	1,038	-	1,038	-	-	-	974	-	974	30	-	30	-
(66 笠 原 町)	28	-	28	-	-	-	-	-	-	-	-	-	-
	524	249	275	-	-	-	524	249	275	-	-	-	-
64 瑞 浪 市	46	-	46	-	-	-	-	-	-	-	-	-	-
	3,949	227	3,722	515	-	515	3,392	227	3,165	37	-	37	-
65 土 岐 市	214	-	214	-	-	-	-	-	-	-	-	-	-
	2,648	2	2,646	28	-	28	2,614	2	2,612	3	-	3	-

[資料] 県森林保全課調べ

[注] 兼種保安林 (2つ以上の目的を達成するための保安林) については、保安林の種類に順位に従い上位の保安林としてその面積を計上し、下段に記載した。なお、これによって面積が計上されないこととなる他方の保安林種の欄には、その面積を上段に外書きした。

例: 岐阜市 保健保安林 総数

上段437…上位の兼種保安林 (水源かん養等) の欄で計上されている保安林

下段572…(岐阜市保健保安林合計1009) - (上段437) =572

単位：面積(ha)

防備保安林		なだれ防止保安林			落石防止保安林			保健保安林			風致保安林			魚つき保安林			市町
国有林	民有林	総数	国有林	民有林	総数	国有林	民有林	総数	国有林	民有林	総数	国有林	民有林	総数	国有林	民有林	村名
-	-	-	-	-	2	-	2	1,424	-	1,424	-	-	-	-	-	-	
-	-	-	-	-	18	-	18	202	-	202	-	-	-	6	-	6	中濃
-	-	-	-	-	-	-	-	1,390	-	1,390	-	-	-	-	-	-	
-	-	-	-	-	9	-	9	202	-	202	-	-	-	5	-	5	
-	-	-	-	-	-	-	-	123	-	123	-	-	-	-	-	-	38
-	-	-	-	-	-	-	-	36	-	36	-	-	-	-	-	-	40
-	-	-	-	-	1	-	1	1,230	-	1,230	-	-	-	-	-	-	41
-	-	-	-	-	1	-	1	164	-	164	-	-	-	-	-	-	42
-	-	-	-	-	-	-	-	-	-	-	-	-	-	-	-	-	42
-	-	-	-	-	-	-	-	1	-	1	-	-	-	-	-	-	43
-	-	-	-	-	5	-	5	38	-	38	-	-	-	-	-	-	43
-	-	-	-	-	2	-	2	-	-	-	-	-	-	-	-	-	44
-	-	-	-	-	2	-	2	34	-	34	-	-	-	-	-	-	39
-	-	-	-	-	9	-	9	-	-	-	-	-	-	1	-	1	39
-	27	-	-	-	-	-	-	195	45	150	-	-	-	-	-	-	
-	221	70	-	70	107	-	107	64	-	64	-	-	-	8	-	8	郡上
-	27	-	-	-	-	-	-	195	45	150	-	-	-	-	-	-	
-	221	70	-	70	107	-	107	64	-	64	-	-	-	8	-	8	
-	-	-	-	-	-	-	-	45	45	-	-	-	-	-	-	-	
-	-	-	-	-	34	-	34	12	-	12	-	-	-	-	-	-	45
-	27	-	-	-	-	-	-	-	-	-	-	-	-	-	-	-	46
-	56	-	-	-	6	-	6	-	-	-	-	-	-	-	-	-	46
-	-	-	-	-	-	-	-	17	-	17	-	-	-	-	-	-	47
-	133	70	-	70	7	-	7	-	-	-	-	-	-	8	-	8	47
-	-	-	-	-	-	-	-	1	-	1	-	-	-	-	-	-	48
-	-	-	-	-	25	-	25	1	-	1	-	-	-	-	-	-	48
-	-	-	-	-	-	-	-	54	-	54	-	-	-	-	-	-	49
-	-	-	-	-	12	-	12	-	-	-	-	-	-	-	-	-	49
-	-	-	-	-	-	-	-	52	-	52	-	-	-	-	-	-	50
-	32	-	-	-	-	-	-	21	-	21	-	-	-	-	-	-	50
-	-	-	-	-	-	-	-	26	-	26	-	-	-	-	-	-	51
-	-	-	-	-	23	-	23	30	-	30	-	-	-	-	-	-	51
-	-	-	-	-	4	-	4	205	3	202	-	-	-	3	-	3	
-	-	-	-	-	59	-	59	391	-	391	-	-	-	-	-	-	可茂
-	-	-	-	-	-	-	-	-	-	-	-	-	-	-	-	-	
-	-	-	-	-	-	-	-	-	-	-	-	-	-	-	-	-	52
-	-	-	-	-	-	-	-	108	-	108	-	-	-	-	-	-	
-	-	-	-	-	-	-	-	30	-	30	-	-	-	-	-	-	
-	-	-	-	-	-	-	-	108	-	108	-	-	-	-	-	-	
-	-	-	-	-	-	-	-	13	-	13	-	-	-	-	-	-	53
-	-	-	-	-	-	-	-	-	-	-	-	-	-	-	-	-	
-	-	-	-	-	-	-	-	17	-	17	-	-	-	-	-	-	62
-	-	-	-	-	4	-	4	46	3	43	-	-	-	3	-	3	
-	-	-	-	-	59	-	59	357	-	357	-	-	-	-	-	-	
-	-	-	-	-	-	-	-	-	-	-	-	-	-	-	-	-	
-	-	-	-	-	-	-	-	-	-	-	-	-	-	-	-	-	54
-	-	-	-	-	-	-	-	2	-	2	-	-	-	-	-	-	55
-	-	-	-	-	-	-	-	-	-	-	-	-	-	-	-	-	
-	-	-	-	-	-	-	-	-	-	-	-	-	-	-	-	-	56
-	-	-	-	-	-	-	-	-	-	-	-	-	-	-	-	-	
-	-	-	-	-	1	-	1	-	-	-	-	-	-	-	-	-	57
-	-	-	-	-	-	-	-	43	-	43	-	-	-	-	-	-	
-	-	-	-	-	13	-	13	355	-	355	-	-	-	-	-	-	58
-	-	-	-	-	4	-	4	-	-	-	-	-	-	-	-	-	
-	-	-	-	-	33	-	33	-	-	-	-	-	-	-	-	-	59
-	-	-	-	-	-	-	-	3	3	-	-	-	-	3	-	3	
-	-	-	-	-	12	-	12	-	-	-	-	-	-	-	-	-	60
-	-	-	-	-	-	-	-	51	-	51	-	-	-	-	-	-	
-	-	-	-	-	-	-	-	4	-	4	-	-	-	-	-	-	
-	-	-	-	-	-	-	-	51	-	51	-	-	-	-	-	-	
-	-	-	-	-	-	-	-	4	-	4	-	-	-	-	-	-	61
-	-	-	-	-	-	-	-	385	-	385	-	-	-	-	-	-	
-	-	-	-	-	-	-	-	42	-	42	-	-	-	-	-	-	東濃
-	-	-	-	-	-	-	-	125	-	125	-	-	-	-	-	-	
-	-	-	-	-	-	-	-	34	-	34	-	-	-	-	-	-	
-	-	-	-	-	-	-	-	97	-	97	-	-	-	-	-	-	
-	-	-	-	-	-	-	-	34	-	34	-	-	-	-	-	-	63
-	-	-	-	-	-	-	-	28	-	28	-	-	-	-	-	-	
-	-	-	-	-	-	-	-	-	-	-	-	-	-	-	-	-	66
-	-	-	-	-	-	-	-	46	-	46	-	-	-	-	-	-	
-	-	-	-	-	-	-	-	5	-	5	-	-	-	-	-	-	64
-	-	-	-	-	-	-	-	214	-	214	-	-	-	-	-	-	
-	-	-	-	-	-	-	-	3	-	3	-	-	-	-	-	-	65

(6) 保安林種類別面積(続き2)

郡市町村	総 数			水源かん養保安林			土砂流出防備保安林			土砂崩壊防備保安林			干害
	総 数	国有林	民有林	総 数	国有林	民有林	総 数	国有林	民有林	総 数	国有林	民有林	
恵 那	711	178	533	-	-	-	4	-	4	6	-	6	-
中 津 川 市	43,354	20,610	22,744	18,705	9,374	9,331	23,931	10,986	12,945	536	226	310	69
(67 中津川市)	677	158	519	-	-	-	-	-	-	3	-	3	-
(69 坂下町)	152	-	152	-	-	-	-	-	-	-	-	-	-
(70 川上村)	13,554	7,324	6,230	3,532	1,026	2,506	9,780	6,072	3,708	241	226	15	-
(71 加子母村)	799	-	799	473	-	473	323	-	323	3	-	3	-
(72 付知町)	148	-	148	-	-	-	-	-	-	-	-	-	-
(73 福岡町)	2,177	1,210	967	1,934	1,210	724	240	-	240	1	-	1	-
(74 蛭川村)	258	42	216	-	-	-	-	-	-	-	-	-	-
(長野県山口村)	7,697	4,990	2,707	5,949	4,990	959	1,735	-	1,735	13	-	13	-
恵 那 市	47	44	3	-	-	-	-	-	-	3	-	3	-
(68 恵那市)	3,452	2,116	1,336	2,171	2,079	92	1,115	37	1,078	166	-	166	-
(75 岩村町)	2,196	69	2,127	1,440	69	1,371	711	-	711	6	-	6	39
(76 山岡町)	-	-	-	-	-	-	-	-	-	-	-	-	-
(77 明智町)	1,449	-	1,449	1,359	-	1,359	90	-	90	-	-	-	-
(78 串原村)	72	72	-	-	-	-	-	-	-	-	-	-	-
(79 上矢作町)	364	221	143	-	-	-	360	221	139	4	-	4	-
下 呂	34	20	14	-	-	-	4	-	4	3	-	3	-
(80 萩原町)	11,666	4,680	6,986	1,847	-	1,847	9,577	4,656	4,921	102	-	102	30
(81 小坂町)	2,594	-	2,594	784	-	784	1,712	-	1,712	13	-	13	30
(82 下呂町)	20	20	-	-	-	-	-	-	-	-	-	-	-
(83 金山町)	708	314	394	-	-	-	703	314	389	5	-	5	-
(84 馬瀬村)	731	-	731	162	-	162	551	-	551	17	-	17	-
飛 驒	3	-	3	-	-	-	-	-	-	3	-	3	-
(85 高山市)	461	71	390	-	-	-	427	71	356	10	-	10	-
(86 丹生川村)	632	195	437	-	-	-	615	195	420	17	-	17	-
(87 清見村)	11	-	11	-	-	-	4	-	4	-	-	-	-
(88 荘川村)	6,540	4,100	2,440	901	-	901	5,569	4,076	1,493	40	-	40	-
(89 宮村)	2,156	1,543	613	-	-	-	429	-	429	2	-	2	226
高 山 市	34,868	21,614	13,254	26,403	20,935	5,468	7,360	679	6,681	658	-	658	152
(90 久々野町)	2,156	1,543	613	-	-	-	429	-	429	2	-	2	226
(91 丹生川村)	34,868	21,614	13,254	26,403	20,935	5,468	7,360	679	6,681	658	-	658	152
(92 朝日村)	4	-	4	-	-	-	-	-	-	2	-	2	-
(93 高根村)	3,820	1,466	2,354	2,471	1,240	1,231	1,246	226	1,020	76	-	76	-
(94 古川町)	1,719	1,290	429	-	-	-	429	-	429	-	-	-	-
(95 国府町)	18,758	15,399	3,359	17,164	15,089	2,075	1,342	310	1,032	232	-	232	-
(96 河合村)	239	223	16	-	-	-	-	-	-	-	-	-	223
(97 飛驒市)	4,626	1,854	2,772	2,218	1,753	465	2,036	101	1,935	241	-	241	113
(98 神岡町)	85	-	85	-	-	-	-	-	-	-	-	-	-
(99 上室村)	3,433	225	3,208	1,313	191	1,122	1,772	34	1,738	82	-	82	39
(100 大野郡)	109	30	79	-	-	-	-	-	-	-	-	-	3
89 白川村	4,231	2,670	1,561	3,237	2,662	575	964	8	956	27	-	27	-
飛 驒 市	7,820	6,078	1,742	-	-	-	290	-	290	4	-	4	165
(101 高根村)	192,954	115,174	77,780	144,025	90,278	53,747	45,684	24,794	20,890	1,848	-	1,848	142
(102 丹生川村)	2,956	1,552	1,404	-	-	-	273	-	273	2	-	2	165
(103 清見村)	119,968	80,992	38,976	101,832	71,748	30,084	16,883	9,244	7,639	798	-	798	115
(104 丹生川村)	9	-	9	-	-	-	-	-	-	-	-	-	-
(105 高根村)	2,586	-	2,586	1,362	-	1,362	1,062	-	1,062	42	-	42	49
(106 神岡町)	1,461	793	668	-	-	-	42	-	42	-	-	-	-
(107 飛驒市)	9,766	4,441	5,325	8,436	4,159	4,277	1,233	282	951	57	-	57	-
(108 高根村)	205	-	205	-	-	-	-	-	-	2	-	2	-
(109 神岡町)	21,355	13,100	8,255	20,086	13,060	7,026	1,146	40	1,106	85	-	85	-
(110 神岡町)	13	-	13	-	-	-	-	-	-	-	-	-	-
(111 神岡町)	23,065	17,092	5,973	22,608	17,092	5,516	395	-	395	15	-	15	-
(112 神岡町)	-	-	-	-	-	-	-	-	-	-	-	-	-
(113 神岡町)	3,356	1,534	1,822	3,277	1,534	1,743	74	-	74	5	-	5	-
(114 神岡町)	-	-	-	-	-	-	-	-	-	-	-	-	-
(115 神岡町)	3,341	1,349	1,992	2,898	1,349	1,549	404	-	404	31	-	31	-
(116 神岡町)	511	347	164	-	-	-	-	-	-	-	-	-	-
(117 神岡町)	9,129	7,964	1,165	8,385	7,763	622	634	201	433	30	-	30	66
(118 神岡町)	428	337	91	-	-	-	-	-	-	-	-	-	120
(119 神岡町)	12,896	9,804	3,092	10,481	8,862	1,619	2,268	942	1,326	86	-	86	-
(120 神岡町)	23	-	23	-	-	-	-	-	-	-	-	-	-
(121 神岡町)	2,656	467	2,189	2,225	467	1,758	387	-	387	19	-	19	-
(122 神岡町)	306	75	231	-	-	-	231	-	231	-	-	-	45
(123 神岡町)	31,818	25,241	6,577	22,074	17,462	4,612	9,280	7,779	1,501	428	-	428	-
(124 神岡町)	68	-	68	-	-	-	17	-	17	-	-	-	-
(125 神岡町)	44,657	16,998	27,659	34,597	16,516	18,081	8,389	391	7,998	995	-	995	27
(126 神岡町)	10	-	10	-	-	-	-	-	-	-	-	-	-
(127 神岡町)	2,362	286	2,076	1,752	273	1,479	477	13	464	101	-	101	-
(128 神岡町)	19	-	19	-	-	-	17	-	17	-	-	-	-
(129 神岡町)	12,284	4,814	7,470	10,693	4,804	5,889	1,390	10	1,380	149	-	149	-
(130 神岡町)	-	-	-	-	-	-	-	-	-	-	-	-	-
(131 神岡町)	13,978	4,401	9,577	9,885	4,091	5,794	3,540	310	3,230	213	-	213	12
(132 神岡町)	39	-	39	-	-	-	-	-	-	-	-	-	-
(133 神岡町)	16,033	7,497	8,536	12,267	7,348	4,919	2,982	58	2,924	532	-	532	15
(134 神岡町)	4,796	4,526	270	-	-	-	-	-	-	2	-	2	-
(135 神岡町)	28,329	17,184	11,145	7,596	2,014	5,582	20,412	15,159	5,253	55	-	55	-
(136 神岡町)	4,796	4,526	270	-	-	-	-	-	-	2	-	2	-
(137 神岡町)	28,329	17,184	11,145	7,596	2,014	5,582	20,412	15,159	5,253	55	-	55	-

[資料] 県森林保全課調べ

[注] 兼種保安林(2つ以上の目的を達成するための保安林)については、保安林の種類順に上位の保安林としてその面積を計上し、下段に記載した。なお、これによって面積が計上されないこととなる他方の保安林種の欄には、その面積を上段に外書きした。

例: 岐阜市 保健保安林 総数

上段437…上位の兼種保安林(水源かん養等)の欄で計上されている保安林

下段572…(岐阜市保健保安林合計1009)-(上段437)=572

単位：面積(ha)

防備保安林		なだれ防止保安林			落石防止保安林			保健保安林			風致保安林			魚つき保安林			市町
国有林	民有林	総数	国有林	民有林	総数	国有林	民有林	総数	国有林	民有林	総数	国有林	民有林	総数	国有林	民有林	村名
-	-	-	-	-	-	-	-	694	178	516	-	-	-	7	-	7	
-	69	-	-	-	40	24	16	73	-	73	-	-	-	-	-	-	惠那
-	39	-	-	-	3	-	3	674	158	516	-	-	-	-	-	-	
-	-	-	-	-	-	-	-	152	-	152	-	-	-	-	-	-	
-	-	-	-	-	1	-	1	-	-	-	-	-	-	-	-	-	67
-	-	-	-	-	-	-	-	-	-	-	-	-	-	-	-	-	69
-	-	-	-	-	-	-	-	148	-	148	-	-	-	-	-	-	
-	-	-	-	-	2	-	2	258	42	216	-	-	-	-	-	-	70
-	-	-	-	-	-	-	-	44	44	-	-	-	-	-	-	-	71
-	-	-	-	-	-	-	-	-	-	-	-	-	-	-	-	-	72
-	39	-	-	-	-	-	-	-	-	-	-	-	-	-	-	-	73
-	-	-	-	-	-	-	-	-	-	-	-	-	-	-	-	-	74
-	-	-	-	-	-	-	-	72	72	-	-	-	-	-	-	-	
-	-	-	-	-	-	-	-	20	20	-	-	-	-	7	-	7	
-	30	-	-	-	37	24	13	73	-	73	-	-	-	-	-	-	
-	30	-	-	-	12	-	12	43	-	43	-	-	-	-	-	-	68
-	-	-	-	-	-	-	-	20	20	-	-	-	-	-	-	-	75
-	-	-	-	-	1	-	1	-	-	-	-	-	-	-	-	-	76
-	-	-	-	-	-	-	-	24	-	24	-	-	-	-	-	-	77
-	-	-	-	-	-	-	-	-	-	-	-	-	-	-	-	-	78
-	-	-	-	-	24	24	-	6	-	6	-	-	-	7	-	7	79
226	-	-	-	-	-	-	-	1,420	1,317	103	-	-	-	79	-	79	
-	152	-	-	-	60	-	60	233	-	233	-	-	-	2	-	2	下呂
226	-	-	-	-	-	-	-	1,420	1,317	103	-	-	-	79	-	79	
-	152	-	-	-	60	-	60	233	-	233	-	-	-	2	-	2	
-	-	-	-	-	18	-	18	2	-	2	-	-	-	-	-	-	80
-	-	-	-	-	-	-	-	1,290	1,290	-	-	-	-	-	-	-	81
223	-	-	-	-	20	-	20	16	-	16	-	-	-	-	-	-	82
-	113	-	-	-	18	-	18	85	-	85	-	-	-	-	-	-	
-	39	-	-	-	3	-	3	224	-	224	-	-	-	-	-	-	83
3	-	-	-	-	1	-	1	27	27	-	-	-	-	79	-	79	
-	-	-	-	-	-	-	-	-	-	-	-	-	-	2	-	2	84
165	-	2	-	2	-	-	-	7,359	5,913	1,446	-	-	-	-	-	-	
15	127	649	87	562	22	-	22	571	-	571	-	-	-	13	-	13	飛驒
165	-	-	-	-	-	-	-	2,516	1,387	1,129	-	-	-	-	-	-	
-	115	32	-	32	20	-	20	288	-	288	-	-	-	-	-	-	
-	49	-	-	-	3	-	3	9	-	9	-	-	-	-	-	-	85
-	-	-	-	-	-	-	-	1,419	793	626	-	-	-	-	-	-	86
-	-	-	-	-	5	-	5	35	-	35	-	-	-	-	-	-	
-	-	-	-	-	1	-	1	203	-	203	-	-	-	-	-	-	87
-	-	-	-	-	-	-	-	13	-	13	-	-	-	-	-	-	88
-	-	1	-	1	-	-	-	46	-	46	-	-	-	-	-	-	
-	-	-	-	-	-	-	-	-	-	-	-	-	-	-	-	-	90
-	-	-	-	-	-	-	-	8	-	8	-	-	-	-	-	-	91
-	66	-	-	-	-	-	-	511	347	164	-	-	-	-	-	-	92
120	-	-	-	-	-	-	-	14	-	14	-	-	-	-	-	-	
-	-	-	-	-	-	-	-	308	217	91	-	-	-	-	-	-	93
-	-	-	-	-	-	-	-	61	-	61	-	-	-	-	-	-	
-	-	4	-	4	2	-	2	23	-	23	-	-	-	-	-	-	95
45	-	-	-	-	2	-	2	19	-	19	-	-	-	-	-	-	
-	-	27	-	27	9	-	9	30	30	-	-	-	-	-	-	-	99
-	-	2	-	2	-	-	-	49	-	49	-	-	-	-	-	-	
15	12	604	76	528	2	-	2	30	-	30	-	-	-	13	-	13	
-	-	-	-	-	-	-	-	10	-	10	-	-	-	-	-	-	
-	-	22	-	22	2	-	2	8	-	8	-	-	-	-	-	-	94
-	-	2	-	2	-	-	-	-	-	-	-	-	-	-	-	-	96
-	-	52	-	52	-	-	-	-	-	-	-	-	-	-	-	-	
-	12	304	-	304	-	-	-	-	-	-	-	-	-	-	-	-	97
-	-	-	-	-	-	-	-	11	-	11	-	-	-	13	-	13	
-	-	-	-	-	-	-	-	39	-	39	-	-	-	-	-	-	98
15	-	226	76	150	-	-	-	11	-	11	-	-	-	-	-	-	
-	-	-	-	-	-	-	-	4,794	4,526	268	-	-	-	-	-	-	
-	-	13	11	2	-	-	-	253	-	253	-	-	-	-	-	-	
-	-	-	-	-	-	-	-	4,794	4,526	268	-	-	-	-	-	-	
-	-	13	11	2	-	-	-	253	-	253	-	-	-	-	-	-	89

15. 林地開発・保安林指定の解除

(1) 林地開発許可の新規許可状況

単位：件数(件)、面積(ha)

開発の目的 ・年度	合計		工場・事業場用地の造成		うち太陽光発電施設敷地造成に係るもの		住宅用地の造成		レジャー施設の設置		土石の採掘		道路の新設・改築		その他	
			件数	面積	件数	面積	件数	面積	件数	面積	件数	面積	件数	面積	件数	面積
	件数	面積	件数	面積	件数	面積	件数	面積	件数	面積	件数	面積	件数	面積	件数	面積
令和2年度	9	30	6	16	4	11	-	-	-	-	-	-	-	-	3	14
令和3年度	5	13	4	12	2	4	-	-	-	-	1	1	-	-	-	-
令和4年度	6	22	4	11	2	4	-	-	-	-	2	11	-	-	-	-
令和5年度	7	16	6	13	1	2	-	-	-	-	1	3	-	-	-	-
令和6年度	1	2	1	2	-	-	-	-	-	-	-	-	-	-	-	-

〔資料〕 県森林保全課調べ

〔注〕 開発行為に係る森林面積が1ha（令和5年度以降、太陽光発電施設敷地造成については0.5ha）を超えるものが対象である。

(2) 保安林指定の解除状況（民有林）

単位：件数(件)、面積(ha)

申請事由・年度	区分	合計	指定理由の消滅（法第26条第1項関係）							公益上の理由（法第26条第2項関係）								
			計	養施設用地	観光体育休用地	住宅・建物等用地	工場等用地	農業用地	土砂等採掘用地	その他	計	林道用地	その他の道路用地	建物・施設等用地	発電送電通信施設用地	ダム・利水等施設用地	公団事業等用地	その他
令和2年度	件数	11	8	-	1	-	-	1	6	3	-	3	-	-	-	-	-	
	面積	7	7	-	0	-	-	1	6	0	-	0	-	-	-	-	-	
令和3年度	件数	30	15	-	-	-	-	1	14	15	-	11	-	-	1	-	3	
	面積	25	15	-	-	-	-	0	15	10	-	2	-	-	7	-	1	
令和4年度	件数	15	9	-	-	3	-	-	6	6	-	3	-	-	1	-	2	
	面積	11	3	-	-	1	-	-	2	8	-	7	-	-	0	-	1	
令和5年度	件数	21	17	-	-	-	-	-	17	4	-	2	-	-	-	2	-	
	面積	31	32	-	-	-	-	-	31	0	-	0	-	-	-	0	-	
令和6年度	件数	17	8	-	-	-	-	-	8	9	-	6	-	-	1	-	2	
	面積	7	4	-	-	-	-	-	4	3	-	2	-	-	0	-	0	

〔資料〕 県森林保全課調べ

16. 自然保護

(1) 絶滅のおそれのある野生生物種

① 植物 (553種)

カテゴリー	種 名
絶滅危惧Ⅰ類 (243種)	ヒメスギラン、エゾノヒメクラマゴケ、ヒモカズラ、ミズニラ、イヌスギナ、コハナヤスリ、チチブホラゴケ、ミカワコケシノブ、ヒメムカゴシダ、タキミシダ、マツザカシダ、ヒメイトラノオ、トキワトラノオ、イチョウシダ、アオガネシダ、トキワシダ、ナンタイシダ、メヤブソテツ、サクライカグマ、アスカイノデ、ヒロハナライシダ、ホソバシヨリマ、ヨコグラヒメワラビ、ツクシイヌワラビ、シマイヌワラビ、ウラボシノコギリシダ、ナヨシダ、シマシロヤマシダ、イヨクジャク、エビラシダ、クラガリシダ、デンジソウ、サンショウモ、ヒメイタビ、ミヤコミズ、ホザキヤドリギ、ノダイオウ、マダイオウ、コバノミミナグサ、タガソデソウ、ワダソウ、ヒゲネワチガイソウ、ピランジ、イブキトリカブト、レンゲシヨウマ、サバノオ、ハコネシロカネソウ、オキナグサ、ハイキンボウゲ、オオバメギ、オニバス、オグラコウホネ、ヒメコウホネ、マルバウマノスズクサ、タンザワウマノスズクサ、オサバグサ、イワハタザオ、シコクハタザオ、ミツパコンロンソウ、エゾハタザオ、コイヌガラシ、キバナハタザオ、ペンケイソウ、イワレンゲ、トウノウネコノメ、フキユキノシタ、チョウセンキンミズヒキ、イワキンバイ、ヒロハノカワラサイコ、マメナシ、キノキイチゴ、サナギイチゴ、ミソナオシ、ヒメフウロ、ヒトツバハギ、ヒナノキンチャク、エンシュウツリフネソウ、ミヤマクマヤナギ、ヨコグラノキ、クロカンバ、クロツバラ、ウスバスマレ、ヒゴスマレ、サクラスマレ、イブキスマレ、シロスマレ、ヒメビシ、コオニビシ、エゾアカバナ、オグラノフサモ、タチモ、ウラジロウコギ、コイチャクソウ、ジンヨウイチャクソウ、ヒメシヤクナガ、オオバツツジ、イワツツジ、サクラソウ、クモイコザクラ、ハナイカリ、コケリンドウ、チチ布林ドウ、ホソバツルリンドウ、イヌセンブリ、ヒメシロアサザ、ガガブタ、アサザ、チョウジソウ、クサタチバナ、フナバラソウ、クサナギオゴケ、ジュズネノキ、カギカズラ、オオルリソウ、ムラサキ、クマツツラ、オウギカズラ、タチキランソウ、ツルカコソウ、シモバシラ、キセウタ、ミソガワソウ、ミズネコノオ、ミズトラノオ、ミヤマナミキ、エゾナミキ、ヤマホオズキ、イブキコゴメグサ、イナコゴメグサ、トモエシオガマ、センリゴマ、ヒキヨモギ、スズカケソウ、ヤマウツボ、オニク、イイタカムシトリスマレ、ミカワタヌキモ、ヒメタヌキモ、ヒメミミカギグサ、イヌタヌキモ、カノコソウ、ミカワマツムシソウ、ヤチシヤン、センボンギク、ハコネギク、オニアザミ、イナベアザミ、ヒゴタイ、ホソバムカシヨモギ、タカサゴソウ、ホソバニガナ、カワラニガナ、ミコシギク、ハンカイソウ、オオニガナ、ネコヤマヒゴタイ、ヒメヒゴタイ、オナモミ、スプタ、トチカガミ、ミズオオバコ、ヒルムシロ、ムサシモ、サガミトリゲモ、イトトリゲモ、イバラモ、オオトリゲモ、ホンゴウソウ、ヒロハノアマナ、ステゴビル、ミノシライトソウ、ミノコバイモ、ヤマユリ、ホソバノアマナ、サクラソウ、ヒメイズイ、ハコネハナゼキシヨウ、マルバサンキライ、カエデドコロ、ミズアオイ、シロシヤクジョウ、ヒロハノコウガイゼキシヨウ、コゴメカゼクサ、ウンヌケ、ヤマトボシガラ、ハイドジョウツナギ、マイヅルテンナンショウ、イナヒロハテンナンショウ、ハリノキテンナンショウ、ユモトマムシダ、ミクリ、アワボスゲ、ケタガネソウ、タマツリスゲ、オオタマツリスゲ、ニッコウハリスゲ、センダイスゲ、ヌカスゲ、ホソバオゼヌマスゲ、ヒカゲハリスゲ、オオカサスゲ、ツルカミカワスゲ、ユキグニハリスゲ、オオアゼスゲ、カガシラ、トネテンツキ、イガクサ、ヒナラン、イワチドリ、キソエビネ、ナツエビネ、サルメンエビネ、ヒメノヤガラ、ニョホウチドリ、トケンラン、マヤラン、クマガイソウ、セッコク、サワラン、カモメラン、ベニシユスラン、シユスラン、ミズトンボ、ムヨウラン、キイムヨウラン、フガクズムシソウ、セイタカズムシソウ、スズムシソウ、ホザキイチヨウラン、サギソウ、イイヌマムカゴ、ツレサギソウ、マイサギソウ、ハシナガヤマサギソウ、ミヤマチドリ、トキソウ、ヤマトキソウ、ヒナチドリ、ウチヨウラン、クモラン、ハクウンラン、ヤクシマヒメアリドオシラン、キバナノシヨウキラン
絶滅危惧Ⅱ類 (167種)	スギラン、ヤチスギラン、ヒロハハナヤスリ、タカサゴキジノオ、ハコネシダ、ナカミシシラン、ナチシダ、オクタマシダ、ミドリリカナワラビ、オワセベニシダ、ナガバノイタチシダ、チャボイノデ、ツクシヤワラシダ、キタノミヤマシダ、ウサギシダ、ヤノネシダ、ミヤマウラボシ、アオネカズラ、イワオモダカ、オオクボシダ、コマイワヤナギ、ナラガシワ、サンショウソウ、ミヤマミズ、ミヤマツチトリモチ、ヤナギヌカボ、コギシギシ、アオハコベ、シデコブシ、チョウセンゴミシ、イヌガシ、カワチブシ、キヨミトリカブト、レイジンソウ、アズマレイジンソウ、タカネトリカブト、ミチノクフクジュソウ、フクジュソウ、サンリンソウ、エンコウソウ、コバノリュウキンカ、カザグルマ、アズマシロカネソウ、セツブンソウ、ミスミソウ、バイカモ、オトコゼリ、キンバイソウ、ヘビノボラズ、ミヤマアオイ、ヤマシヤクヤク、ヒメオトギリ、イシモチソウ、ナガミノツルキケマン、スズシロソウ、アオペンケイ、ミカワシヨウマ、キバナハナネコノメ、タキミチャルメルソウ、オオシラヒゲソウ、タコノアシ、ヤシヤビシヤク、トガスグリ、エゾノコリンゴ、ミヤマモミジイチゴ、アイズシモツケ、フジキ、ミヤマタニワタシ、クサフジ、オオヤマカタバミ、エゾフウロ、ノウルシ、シナノタイゲキ、カキノハグサ、ヒナノカンザシ、ホソエカエデ、カジカエデ、ハナノキ、ホナガクマヤナギ、コシヨウノキ、マメグミ、シコクスミレ、キソガワシシウド、ホタルサイコ、ドクゼリ、セリモドキ、ハナウド、ナンカイヒメイワカガミ、キョウマルシヤクナガ、チョウジコメツツジ、イワザクラ、ヒトツバタゴ、アイナエ、ミツガシワ、ホソバオオアリドオシ、イナモリソウ、エゾムラサキ、セキヤノアキチヨウジ、ダンドタムラソウ、アオホオズキ、オオアブノメ、ミカワシオガマ、オオヒキヨモギ、イヌノフグリ、ナンバンギセル、オオナンバンギセル、ハクサンオオバコ、リンネソウ、ヤブウツギ、イワツクバネウツギ、オケラ、コイブキアザミ、モリアザミ、リョウノウアザミ、アキノハハコグサ、ヤナギタンポポ、カセンソウ、オカオグルマ、ヤナギスプタ、コウガイモ、ホロムイソウ、イトモ、ソクシンラン、キイトラッキョウ、ヒメニラ、ギョウジャニンニク、キジカクシ、コシノコバイモ、キバナノアマナ、ミカワバイケイソウ、カキツバタ、ヒナノシヤクジョウ、シラタマホシクサ、クロホシクサ、ヌマカゼクサ、ウンヌケモドキ、イブキトボシガラ、イブキソモソモ、ムカゴツツリ、ヒゲシバ、ホソバテンナンショウ、カミコウチテンナンショウ、キンダマムシダ、ヒトツバテンナンショウ、ウキヤガラ、クロヒナスゲ、ホソバヒカゲスゲ、ウマスゲ、オオアオスゲ、コアゼテンツキ、シズイ、マツカサススキ、ミカワシヤクジョウガヤ、ハナミョウガ、エビネ、ユウシュンラン、キンラン、ササバギンラン、ハクサンチドリ、マツラン、ホクリクムヨウラン、エンシュウムヨウラン、ヒメフタバラン、ヨウラクラン、ヒロハトンボソウ、ミズチドリ、シヨウキラン

(1) 絶滅のおそれのある野生生物種 (続き)

① 植 物 (続き)

準絶滅危惧 (109種)	ヤマハナワラビ、ナガホノナツノハナワラビ、カミガモシダ、クルマシダ、イヌチャセンシダ、ホソバカナワラビ、ミヤコヤブソテツ、ナチクジャク、タカネサトメシダ、イワヤシダ、サクラバハシノキ、フモトミズナラ、コミヤマミズ、マツグミ、ウナギツカミ、ホソバノウナギツカミ、ナガバノウナギツカミ、サデクサ、ヌカボタデ、ホソバイヌタデ、シラオイハコベ、ヤマハコベ、オオヤマレンゲ、ヒツジグサ、マツモ、トウカイコモウセンゴケ、キケマン、ヤマブキノソウ、イブキハタザオ、ツメレンゲ、チシマネコノメソウ、アカヒダボタン、ギンバイソウ、ヤワタソウ、ザリコミ、シラヒゲソウ、コキンバイ、カワラサイコ、エチゴキジムシロ、ツルキンバイ、クロイチゴ、カライトソウ、ミヤマワレモコウ、イブキシモツケ、モメンヅル、イヌハギ、マキエハギ、ツルフジバカマ、ヨツバハギ、ビッチュウフウロ、テツカエデ、イワウメヅル、ゴキヅル、エゾミソハギ、ミズユキノシタ、ヤマトグサ、イブキボウフウ、シャクジョウソウ、ミカワツツジ、カラタチバナ、クリンソウ、ハシドイ、ツルガシワ、スズサイコ、ホタルカズラ、マネキグサ、ヒメナミキ、ホナガタツナミソウ、シソクサ、オミナエシ、コキンレイカ、マツムシソウ、キキョウ、ノコギリソウ、フジバカマ、スイラン、ミズギク、ヤマタイミンガサ、ニシノヤマタイミンガサ、ユウスゲ、コオニユリ、イワショウブ、ヒメシャガ、ホソイ、ヒメコヌカグサ、ヒナザサ、セイタカヨシ、ミヤマアブラソウ、オオアブラソウ、オキナワジュズスゲ、ニイタカスゲ、チャイトスゲ、ケシンジュガヤ、オオシロガヤツリ、マネキシソウ、コシンジュガヤ、マメヅタラン、ムギラン、ギンラン、アオチドリ、ツチアケビ、イチヨウラン、カキラン、アキザキヤツシロラン、ノビネチドリ、アオフタバラン、コケイラン、ジンバイソウ、ヤマサギソウ
情報不足 (34種)	コウザキシダ、アカウキクサ、オオアカウキクサ、チョウセンミネバリ、ヤエガワカンバ、シリブカガシ、カシワ、クヌギ、ヒメタデ、ヌマダイオウ、マンセンカラマツ、シキンカラマツ、ベニバナヤマシャクヤク、ヤマナシ、イワテヤマナシ (ミチノクナシ)、ナガボナツハゼ、シオジ、マメダオン、ルリトラノオ、キヨスミウツボ、カララニンジン、コパノヒルムシロ、エゾヌカボ、タチネズミガヤ、アオイチゴツナギ、チャシバ、キンセイラン、モイワラン、ホテイアツモリ、アツモリソウ、エゾスズラン、ツリシユスラン、ギボウシラン、クモイジガバチ

② ほ乳類 (22種)

カテゴリー	種 名
絶滅危惧Ⅰ類 (7種)	クロホオヒゲコウモリ、ノレンコウモリ、モリアブラコウモリ、クビワコウモリ、ヤマコウモリ、ヒナコウモリ、チチブコウモリ
絶滅危惧Ⅱ類 (6種)	ヒメホオヒゲコウモリ、カグヤコウモリ、ユビナガコウモリ、テングコウモリ、コテングコウモリ、オコジョ
準絶滅危惧 (8種)	ウサギコウモリ、ホンドモモンガ、ヤマネ、ヤチネズミ、カヤネズミ、アズミトガリネズミ、トガリネズミ、ミズラモグラ
情報不足 (1種)	ヒメヒミズ

③ 鳥 類 (41種)

カテゴリー	種 名
絶滅危惧Ⅰ類 (5種)	イヌワシ、ライチョウ、ブッポウソウ、チゴモズ、アカモズ
絶滅危惧Ⅱ類 (7種)	ヨシゴイ、ミゾゴイ、クマタカ、ヒクイナ、オオジシギ、コアジサシ、コノハズク
準絶滅危惧 (21種)	カイツブリ、オシドリ、ハチクマ、オオタカ、ハイタカ、サシバ、ハヤブサ、ヤマドリ、タマシギ、シロチドリ、アオバズク、フクロウ、ヨタカ、ヤマセミ、アカシヨウビン、サンショウクイ、センダイムシクイ、コサメビタキ、サンコウチョウ、ホオアカ、ノジコ
情報不足 (8種)	ツミ、アオバト、オオコノハズク、ハリオアマツバメ、マミジロ、トラツグミ、キバシリ、クロジ

④ 両生類・爬虫類 (14種)

カテゴリー	種 名
絶滅危惧Ⅰ類 (2種)	カシミサンショウウオ、ハクバサンショウウオ
絶滅危惧Ⅱ類 (4種)	クロサンショウウオ、コガタブチサンショウウオ、オオサンショウウオ、ナゴヤダルマガエル
準絶滅危惧 (4種)	ヒダサンショウウオ、ナガレヒキガエル、ニホンアカガエル、ニホンイシガメ
情報不足 (4種)	ナガレタゴガエル、モリアオガエル、クサガメ、ニホンスッポン

(1) 絶滅のおそれのある野生生物種 (続き)

⑤ 魚 類 (31 種)

カテゴリー	種 名
絶滅危惧Ⅰ類 (8 種)	イチモンジタナゴ、イタセンバラ、シロヒレタビラ、カワバタモロコ、ウシモツゴ、デメモロコ、ネコギギ、ハリヨ
絶滅危惧Ⅱ類 (5 種)	スナヤツメ北方種、シラウオ、クルメサヨリ、カマキリ (アユカケ)、カジカ小卵型
準絶滅危惧 (14 種)	スナヤツメ南方種、ヤリタナゴ、アブラボテ、ヌマムツ、イトモロコ、ホトケドジョウ、サツキマス (アマゴ)、スズキ、ドンコ、ビリンゴ、マハゼ、アシシロハゼ、トウカイヨシノボリ、チチブ
情報不足 (4 種)	ツチフキ、サクラマス (ヤマメ)、カワアナゴ、オオヨシノボリ

⑥ 昆虫類 (170 種)

カテゴリー	種 名
絶滅 (4 種)	シルビアシジミ、ヒョウモンチョウ、オオウラギンヒョウモン、ヒョウモンモドキ
絶滅危惧Ⅰ類 (28 種)	コバネアオイトトンボ、ベッコウトンボ、マダラナニワトンボ、オオキトンボ、カワラハンミョウ、ギフムカシゲンゴロウ、ゲンゴロウ、コガタノゲンゴロウ、スジゲンゴロウ、シナノエンマコガネ、ヤマトエンマコガネ、キモンエンマコガネ、マルエンマコガネ、クロモンマグソコガネ、ホシチャバネセセリ、アカセセリ、チャマダラセセリ、ヒメギフチョウ、ヤマキチョウ、ヒメシロチョウ、クロミドリシジミ、アサマシジミ、ゴマシジミ、クロツバメシジミ、ヒメヒカゲ、クロヒカゲモドキ、ウラナミジャノメ、オンタケクロヨトウ
絶滅危惧Ⅱ類 (28 種)	ベニイトトンボ、アオヤンマ、タガメ、ヒメタイコウチ、ホソハンミョウ、オオヒョウタンゴミムシ、オオクワガタ、ヒダオオクロナガオサムシ、オオチャイロハナムグリ、コクロオバボタル、オオメツツシンクイ、フタスジカタビロハナカミキリ、キベリカタビロハナカミキリ、オニホソコバネカミキリ、タカネキマダラセセリ、ミヤマモンキチョウ、ツマグロキチョウ、ハヤシミドリシジミ、ミヤマシジミ、ミドリシジミ、クロシジミ、ムモンアカシジミ、キマダラルリツバメ、ミヤマカラスシジミ、カラスシジミ、オオヒカゲ、タカネヒカゲ、タカネモンヤガ
準絶滅危惧 (77 種)	ムスジイトトンボ、エゾイトトンボ、ルリイトトンボ、グンバイトンボ、アオハダトンボ、ホンサナエ、ナゴヤサナエ、カラカネトンボ、トラフトンボ、キロヤマトンボ、ハネビロエソトンボ、マイコアカネ、ヒメハルゼミ、マガタマハンミョウ、ヤマトモンシデムシ、アカマダラコガネ、ヒゲコメツキダマシ、ミイロムネビロオオキノコ、ダイヤモンドトウ、ヒイロホソナガクチキ、オオツツホソナガクチキ、オオオビハナノミ、ベーツヒラタカミキリ、トホシハナカミキリ、カラフトホソコバネカミキリ、コトラカミキリ、トラフカミキリ、セダカコブヤハズカミキリ、ヨコヤマヒゲナガカミキリ、タニグチコブヤハズカミキリ、カツラネクイハムシ、スタツカゾウムシ、ムネビロイネズモドキ、ノヒラツツクイゾウムシ、オオギンスジコウモリ、ギンイチモンジセセリ、ミヤマチャバネセセリ、スジグロチャバネセセリ、ヘリグロチャバネセセリ、ギフチョウ、クモマツマキチョウ、キリシマミドリシジミ、オオゴマシジミ、ヒメシジミ、フジミドリシジミ、コヒオドシ、ウラギンスジヒョウモン、オオイチモンジ、コヒョウモンモドキ、フタスジチョウ、クモマベニヒカゲ、ベニヒカゲ、キマダラモドキ、ウチジロナミシヤク、サザナミナミシヤク、アルプスカバナミシヤク、ソウウンクロオビナミシヤク、スゲドクガ、アルプスギンウワバ、ホッキョクモンヤガ、アルプスヤガ、ヤツガダケヤガ、ナカトビヤガ、クモウスグロヤガ、ダイセツヤガ、タカネハイロヨトウ、イセキリガ、タカネヨトウ、ヤヒコカラスヨトウ、アルプスヨトウ、エチゴハガタヨトウ、オオチャバネヨトウ、シラユキコヤガ、ナマリキシタバ、カバフキシタバ、イワアツバ、オオキイロアツバ
情報不足 (33 種)	フタスジサナエ、オグマサナエ、ネアカヨシヤンマ、マルタンヤンマ、キスジホソクロコメツキ、ヒダウスカバイロコメツキ、キボシヒゲブトコメツキ、シリグロオオキノコ、オオズカミキリモドキ、ヨツボシカミキリ、タキグチモモトホソカミキリ、ゴマフツツガ、ハイイロボクトウ、ルリイロスカシクロバ、モウセンゴケトリバ、チョウセントガリバ、カバシヤク、シロオビコバネナミシヤク、クワトグエダシヤク、タケウチエダシヤク、ギンボシスズメ、イブキスズメ、キテンエグリシャチホコ (コクシエグリシャチホコ)、カバイロシャチホコ、ヒメキシタヒトリ、カギモンキリガ、アオモンギンセダカモクメ、ミヤマセダカモクメ、ガマヨトウ、キスジウスキヨトウ、ヌマベウスキヨトウ、エゾスジヨトウ、ヤンコウスキーキリガ

(1) 絶滅のおそれのある野生生物種 (続き)

⑦ 貝類 (52種)

カテゴリー	種名
絶滅危惧Ⅰ類 (6種)	オバエボシガイ、カワネジガイ、クロダアツクチムシオイガイ、ホラアナゴマオカチグサガイ、ヤコビマイマイ、ヨコハマシジラガイ
絶滅危惧Ⅱ類 (14種)	イシガイ、カタハガイ、カワシンジュガイ、キョウトギセル、クチマガリスナガイ、ココロマイマイ、シリボソギセル、トンガリササノハガイ、ハクサンマイマイ、ベニゴマオカタニシ、マツカサガイ、マメタニシ、ミカドギセル、ヤママメタニシ
準絶滅危惧 (14種)	オカノマイマイ、オクガタギセル、カンムリレンズガイ、クロダカワニナ、ケハダヒロウドマイマイ、コシタカコベソマイマイ、ゴマオカタニシ、シリオレギセル、トノサマガセル、ナミマイマイ、ヒルゲンドルフマイマイ、マシジミ、マルタニシ、ヤマタカマイマイ
情報不足 (18種)	イビヒロウドマイマイ、イブキムシオイガイ、イボイボナメクジ、オオコウラナメクジ、カラスガイ、カンムリケマイマイ、スジキビ、タカキビ、トウカイヤマトガイ、ニホンマメシジミ、ハイイロマメシジミ、ヒメマルマメタニシ、ホソヒメギセル、マメシジミ、ミドリベッコウ、ミノベッコウ、ヤマコウラナメクジ、レンズガイ

[資料] 植物：岐阜県の絶滅のおそれのある野生生物(植物編)改訂版-岐阜県レッドデータブック(植物編)改訂版- (岐阜県：平成26年3月発行)

動物：岐阜県の絶滅のおそれのある野生生物(動物編)改訂版-岐阜県レッドデータブック(動物編)改訂版- (岐阜県：平成22年8月発行)

◎ 岐阜県レッドデータブックにおけるカテゴリーの定義

岐阜県カテゴリー	基本概念	要件
絶滅	県内では、既に絶滅したと考えられる種	過去に県内に生息したことが確認されており、飼育・栽培下を含め、県内では過去50年の間に絶滅したと考えられる種
野生絶滅	県内において、飼育・栽培下でのみ存続している種	過去に県内に生息したことが確認されており、飼育・栽培下では存続しているが、県内において過去50年の間に野生ではすでに絶滅したと考えられる種
絶滅危惧Ⅰ類	県内において、絶滅の危機に瀕している種	現在の状態をもたらした圧迫要因が引き続き作用する場合、野生での存続が困難なもの
絶滅危惧Ⅱ類	県内において、絶滅の危険が増大している種	現在の状態をもたらした圧迫要因が引き続き作用する場合、近い将来「絶滅危惧Ⅰ類」のランクに移行することが確実と考えられるもの
準絶滅危惧	県内において、存続基盤が脆弱な種	現時点での絶滅危険度は小さいが、生息条件の変化によっては「絶滅危惧」として上位ランクに移行する要素を有するもの
情報不足	県内において、評価するだけの情報が不足している種	環境条件の変化によって、容易に絶滅危惧のカテゴリーに移行しうる属性を有しているが、生息状況をはじめとして、ランクを判定するに足る情報が得られていない種

[参考] 県では、平成15年3月19日、県民共通の財産である絶滅のおそれのある野生生物を次代に引き継ぐため、希少野生生物を保護し、その絶滅を防止することを目的として、「岐阜県希少野生生物保護条例」を制定した。

さらに、条例に基づき平成15年11月11日、県全域で捕獲、採取、殺傷又は損傷を禁止する指定希少野生生物16種の指定とその生育生息環境を保護する保護区4箇所を設定した。また、平成17年3月4日には、保護区1箇所を追加指定した。ハクバサンショウウオが「国内希少野生動植物種」に指定されたことに伴い、令和4年1月24日に指定を解除したため、指定希少野生生物は15種となった。

・指定希少野生生物 15種

(魚類) 2種 ウシメツコ、ハリヨ

(植物) 13種 ミカヅキカマ、ミソライソウ、サクラソウ、ミナクワヅソウ、フクジュソウ、オキナグサ、セツブンソウ、サクラソウ、ミコバネ、サルメエビネ、クマガイソウ、セッコク、ウチヨウラン

・指定希少野生生物保護区 5箇所

- ① 西之川町ハリヨ指定希少野生生物保護区 (大垣市)
- ② 加賀野ハリヨ指定希少野生生物保護区 (大垣市)
- ③ 八幡ハリヨ指定希少野生生物保護区 (揖斐郡池田町)
- ④ 津屋ハリヨ指定希少野生生物保護区 (海津市)
- ⑤ 明谷ハリヨ指定希少野生生物保護区 (本巣市)

(2) 自然環境保全地域等の指定状況

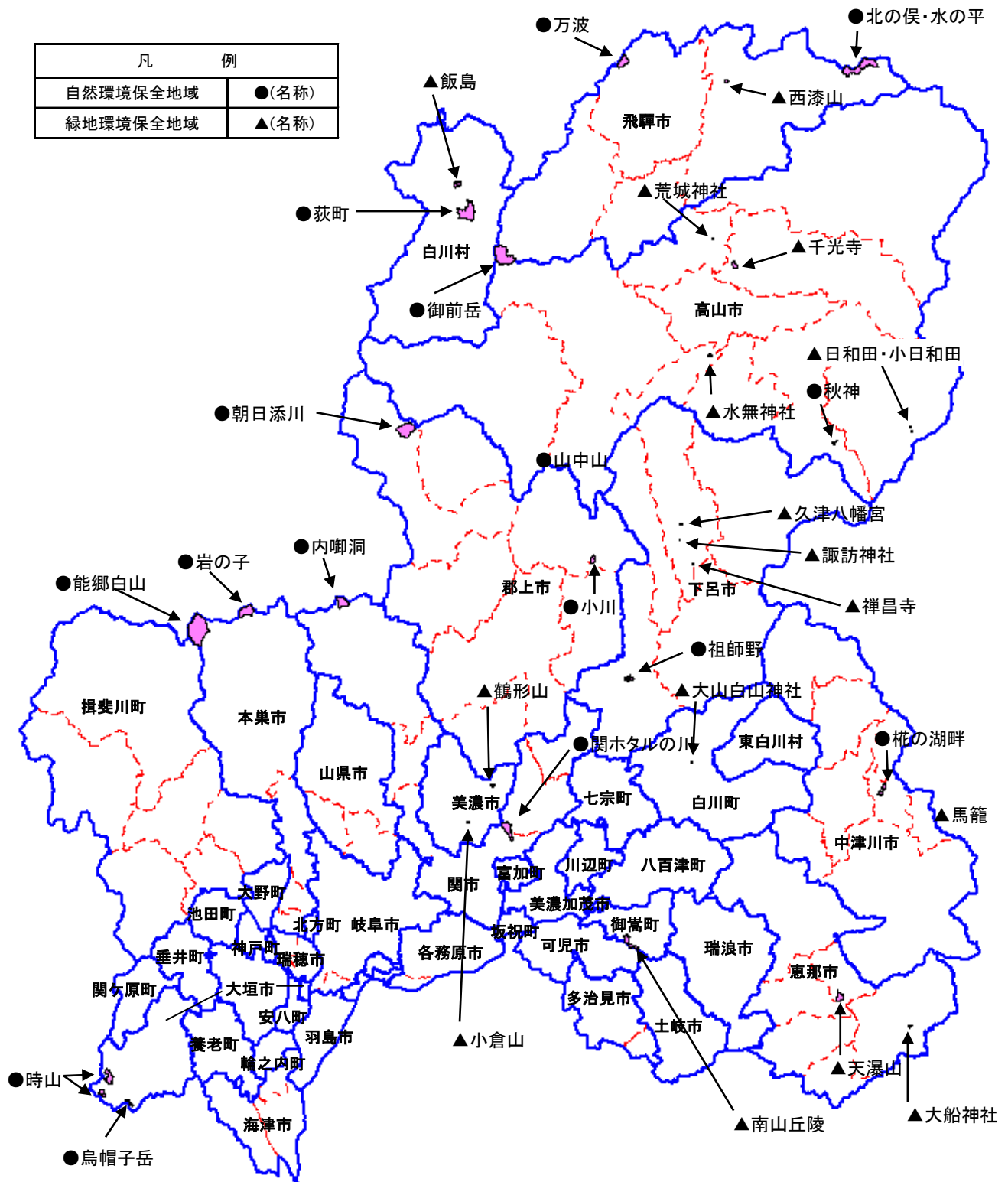
単位：面積(ha)

区分	地域名	所在地	面積	内 訳		指定年月日	特 徴
				特別地区	普通地区		
自然環境保全地域	能郷白山	本巢市根尾能郷	656.45	656.45	—	S51. 2. 3	亜高山性植物及びブナのすぐれた天然林
	山中山	高山市荘川町	13.12	1.99	11.13	〃	植物の自生地、高層湿原のミズバショウ
	秋神	高山市朝日町	10.04	—	10.04	〃	シラカンバの自生地
	荻町	大野郡白川村	300.45	105.02	195.43	〃	ブナ、ミズナラを主体とするすぐれた天然林
	北の俣・水の平	飛騨市神岡町	363.52	(1.50) 305.44	58.08	S51.10.15	湿原植物の自生地、ブナ等のすぐれた天然林
	朝日添川	郡上市白鳥町	287.80	84.40	203.40	〃	トチノキ・サワグルミを主体とする溪畔林、日本海型のブナのすぐれた天然林
	時山	大垣市上石津町	160.80	(27.40) 27.40	133.40	〃	野生動物の生息地（ヒサマツミドリシジミ・キリシマミドリシジミ）
	関ホテルの川	関市神野	157.10	(0.80) 0.80	156.30	〃	野生動物の生息地（ゲンジボタル・カワニナ）
	椀の湖畔	中津川市上野	56.50	(0.70) 0.70	55.80	〃	ハナノキの自生地
	岩の子	本巢市根尾越波	182.41	79.78	102.63	S52. 9. 30	日本海型のブナのすぐれた天然林
	御前岳	高山市清見町 飛騨市河合町	406.79	406.79	—	〃	ブナを主体とする落葉広葉樹林と天然ヒノキ等の針葉樹もみられる温帯極相林
	内 脚 洞	関市板取	137.62	75.87	61.75	〃	日本海型のブナ林が大半を占める中にヒノキ・コウヤマキ林がみられるすぐれた天然林
	祖 師 野	下呂市金山町	34.90	0.87	34.03	〃	高樹令かつ学術的価値を有するスギ、ヒノキ等の人工林、野生動物の生息地（ブッポウソウ）
	烏帽子岳	大垣市上石津町	21.24	(4.92) 4.92	16.32	S54.12.28	ホンシャクナゲ及びベニドウダン自生地
	万 波	飛騨市宮川町	127.43	(4.18) 127.43	—	〃	日本海型のブナの原生林
	小 川	郡上市明宝	40.70	(40.70) 40.70	—	S56. 7. 21	ホンシャクナゲの自生地
小 計	16 地域	2,956.87	(80.20) 1,918.56	1,038.31			
緑地環境保全地域	小倉山	美濃市小倉山	9.70	9.70	—	S48. 3. 31	アカマツ、ヒノキその他広葉樹の良好な緑地
	鶴形山	美濃市鶴形山	8.70	4.50	4.20	〃	照葉樹を主体とした良好な緑地
	天瀑山	恵那市岩村町	68.20	10.50	57.70	〃	アカマツの大径木等の良好な緑地
	南山丘陵	可兒郡御嵩町	101.10	—	101.10	〃	アカマツを主体とした良好な緑地
	千光寺	高山市丹生川町	37.95	20.35	17.60	S51. 2. 3	スギ、アカマツ、モミ、ケヤキ等の良好な緑地
	荒城神社	高山市国府町	1.16	0.46	0.70	S52. 9. 30	スギを主体とした良好な緑地
	久津八幡宮	下呂市萩原町	3.42	0.94	2.48	〃	スギ、ヒノキ、サワラ、シラカシ等の良好な緑地
	水無神社	高山市一之宮町	10.35	4.02	6.33	S53. 3. 31	スギ、ヒノキの大径木の混交林を主とした良好な緑地
	日和田・小日和田	高山市高根町	4.65	1.13	3.52	〃	イチイを主体とした良好な緑地
	禅昌寺	下呂市萩原町	5.28	2.06	3.22	〃	スギ、ヒノキの混交林を主体とした良好な緑地
	大船神社	恵那市上矢作町	7.05	6.88	0.17	S54. 3. 30	老令巨木のスギ林を主体とした良好な緑地
	飯 島	大野郡白川村	52.88	52.88	—	S55. 5. 23	日本海型のブナの原生林
	西 漆 山	飛騨市神岡町	11.10	11.10	—	〃	ブナ、ミズナラその他の温帯広葉樹の良好な緑地
	諏訪神社	下呂市萩原町	0.99	0.86	0.13	S58.10.21	スギを主体とした良好な緑地
	大山白山神社	加茂郡白川町	3.90	3.90	—	S59.11. 6	スギ、ヒノキを主体とした良好な緑地
馬 籠	中津川市馬籠	327.95	—	327.95	H17. 2. 25	クスギを主体とした良好な緑地	
小 計	16 地域	654.38	129.28	525.10			
総 計	32 地域	3,611.25	(80.20) 2,047.84	1,563.41			

〔資料〕 県環境生活政策課調べ

〔注〕 特別地区欄中の（ ）は、野生動植物保護地区で内数である。令和7年3月末日現在である。

(3) 自然環境保全地域・緑地環境保全地域位置図



〔資料〕 県環境生活政策課調べ

(4) 自然公園における各種行為の手続き（許認可・届出・協議・通知）の状況

単位：件数(件)

区 分	工作物の 新改増築	鉱物の採取 土砂の採取	木竹の伐採 ・損傷	土地の形状 の 変 更	そ の 他	合 計
令和 2 年度	317	72	77	12	31	509
令和 3 年度	318	57	53	17	46	491
令和 4 年度	195	44	19	22	25	305
令和 5 年度	183	42	14	24	27	290
令和 6 年度	204	40	13	27	34	318
(内訳)						
国立公園	44	—	—	—	17	61
国定公園	106	19	9	11	7	152
県立自然公園	54	21	4	16	10	105

〔資料〕 県環境生活政策課調べ

〔参考〕 自然公園等の風致景観、自然環境を保全するため、自然公園法、岐阜県立自然公園条例や岐阜県自然環境保全条例に基づき、自然公園の区域内に特別地域（特別保護地区を含む）を、自然（緑地）環境保全地域の区域内に特別地区（野生動植物保護地区を含む）を指定している。

これらの地域における一定の行為は、環境大臣または知事の許可を受けなければならないものとされており、またこれらの地域以外の地域（普通地域、普通地区）についても、一定の行為は、知事または市町村長に事前に届出を行うこととされている。

県では、自然保護員 13 名を配置し、自然公園（自然環境保全地域）内の風致景観（自然環境）を保護（保全）している。

また、環境省においても、類似の仕組みとして環境省アクティブ・レンジャーや自然公園指導員の制度を設けているほか、中部山岳国立公園の平湯地区に平湯管理官事務所を設置している。

(5) 自然環境保全協定の締結状況

単位：件数(件)

年 度	ゴルフ場	住宅等	ダム等	レジャー 施 設	土石の 採 取	車 道	その他	合 計
令和 2 年度	—	—	—	—	3	—	3	6
令和 3 年度	—	—	—	1	3	—	4	8
令和 4 年度	—	—	—	—	4	—	1	5
令和 5 年度	—	2	—	—	3	—	—	5
令和 6 年度	—	—	—	—	1	—	—	1

〔資料〕 県環境生活政策課調べ

〔参考〕 県土の優れた自然環境の破壊等を防止するため、一定規模以上の開発行為については開発事業者と、自然の改変を最小限にとどめること、植生の回復を図ること、及びその他自然環境の保全に必要な措置を講ずることなどを盛り込んだ自然環境保全協定を締結し、良好な自然の確保につとめている。

17. 自然公園等

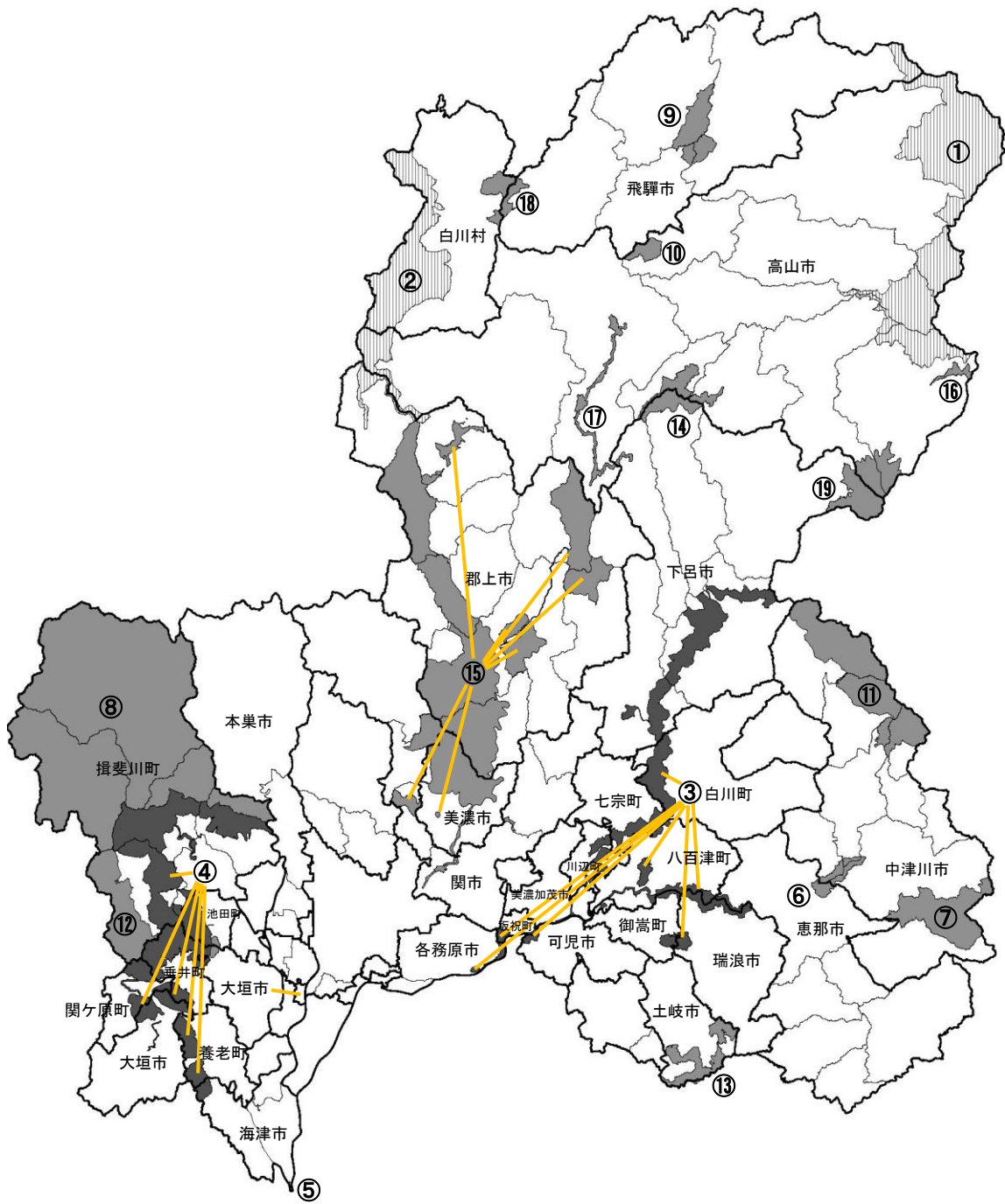
(1) 自然公園の指定状況

区分	位置図 番号	自然公園名	当初指定 年月日	関係(県)市町村	公園の特性	面積 (ha)	
国立公園	①	中部山岳	S9.12.4	(岐阜、新潟、富山、長野) 高山市、飛騨市	標高3,000m級の山岳景観美、高山植物の群生	(174,322) 24,219	
	②	白山	S37.11.12	(岐阜、石川、富山、福井) 郡上市、白川村、高山市	白山を中心とする山岳景観美	(49,900) 14,017	
国定公園	③	飛騨木曾川	S39.3.3	(岐阜、愛知) 瑞浪市、恵那市、美濃加茂市、 各務原市、可児市、下呂市、 坂祝町、川辺町、七宗町、八 百津町、白川町、御嵩町	木曾川、飛騨川沿いの奇岩、峡谷美	(18,074) 14,413	
	④	揖斐関ヶ原 養老	S45.12.28	大垣市、本巣市、海津市、養 老町、垂井町、関ヶ原町、揖 斐川町、池田町	東海自然歩道沿いの揖斐峡等の峡谷美、 池田山、養老山系の自然美	20,219	
計				4箇所		72,868	
県立 自然 公園	⑤	千本松原	S29.9.14	海津市	治水神社周辺の松並木及び水郷風景	42	
	⑥	恵那峡	S29.9.14	中津川市、恵那市	恵那峡を中心とする峡谷美	1,505	
	⑦	胞山	S29.9.14	中津川市、恵那市	高原、湖が一体となった自然景観美	5,027	
	⑧	揖斐	S31.4.20	揖斐川町	揖斐川上流の峡谷美	52,834	
	⑨	奥飛騨数河流葉	S35.8.30	飛騨市	高層湿原植物群落を中心とした自然景観 美	2,959	
	⑩	宇津江四十八滝	S35.8.30	高山市	滝を中心とする景観美	800	
	⑪	裏木曾	S38.1.22	中津川市	御岳西側の森林峡谷美	11,654	
	⑫	伊吹	S42.3.17	大垣市、揖斐川町、池田町	伊吹山を中心とする景観美	5,450	
	⑬	土岐三国山	S44.4.1	土岐市	丘陵地帯からの展望景観美	1,516	
	⑭	位山舟山	S44.4.1	高山市、下呂市	位山、舟山を中心とする良好な自然美	2,656	
	⑮	奥長良川	S44.4.1	関市、美濃市、郡上市	長良川に沿った森林及び峡谷美	30,122	
	⑯	野麦	S47.4.1	高山市	野麦峠を中心とする自然景観美	428	
	⑰	せせらぎ溪谷	H8.4.1	高山市、下呂市	川上川、馬瀬川流域における溪谷美	1,318	
	⑱	天生	H10.4.1	飛騨市、白川村	原生林、溪谷を中心とした山岳景観	1,638	
	⑲	御嶽山	H11.4.1	高山市、下呂市	広大な原生林を持つ山岳景観	4,276	
	計				15箇所		122,225
	自然公園合計				19箇所		195,093

〔資料〕 県環境生活政策課調べ

〔注〕 面積欄中の()は、公園の全面積である。
令和7年3月末日現在である。

(2) 自然公園地域位置図



凡 例	
国立公園	
国定公園	
県立自然公園	

[資料] 県環境生活政策課調べ

(3) 長距離自然歩道の概要

概要	中部北陸自然歩道は、新潟県山北町から滋賀県大津市までの中部北陸8県（群馬、新潟、富山、石川、福井、長野、岐阜、滋賀）にまたがる旧街道（北国街道、三国街道、中山道）をメインルートとし、総延長4,091km（環境省調べ）の全国7番目の長距離自然歩道である。 県内は、1日単位で歩くことができる26の「1日コース」（2.0km～19.2km）と、これらを結ぶ「連絡コース」からなり、6市4町1村を通過する総延長は377.9kmである。				
	市町村名	コース名称	距離 (km)	コースの主要立地	コースの主なみどころ
中部北陸 一日コース 自然歩道	白川村	荻町合掌集落のみち	2.8	展望	合掌集落、白山連峰（展望）、紅葉
	飛騨市	天生湿原と ブナ原生林のみち	6.2	森林	天生峠、水芭蕉、高層湿原植物群落、ブナ原生林
	飛騨市	下小鳥ダムと 稲越溪流のみち	13.2	ダム、溪流	下小鳥ダム、保峠、稲越川
	飛騨市	起し太鼓の里を 訪ねるみち	9.8	町並、森林	飛騨古川の町並、瀬戸川の鯉、森林公園
	高山市	飛騨ブリ街道と 飛騨桃のみち	8.3	果樹園、 歴史	飛騨桃、阿多由太神社、太平山安国寺
	高山市	飛騨高山の町並みと 天領のみち	10.0	森林、町並	高山陣屋、高山の古い町並み、東山寺院群、美女峠
	高山市	美女峠の 里めぐりのみち	6.0	森林、峠	美女高原、乗鞍岳（展望）、紅葉、龍巖山
	高山市	乗鞍岳展望と 鳥屋峠越えのみち	15.1	森林、峠	森林浴、鳥屋峠、乗鞍岳（展望）
	高山市	旧野麦街道 糸引きのみち	19.2	森林、峠	野麦峠、お助け小屋、乗鞍岳（展望）
	高山市	飛騨桃源郷 アララギのみち	10.1	果樹園、 森林	飛騨桃・飛騨リンゴの産地、森林浴、あらかぎ湖
	下呂市	位山街道・ 峠越えのみち	6.6	森林	あらかぎ湖、森林浴、位山官道
	下呂市	山之口街道 上呂展望のみち	10.0	森林	山之口街道、森林浴、旧官道の馬頭観音
	下呂市	巖立と滝 へのみち	9.2	川、森林	巖立、赤沼田の天保林、吉原のサクラ
	下呂市	益田街道禅昌寺を 訪ねるみち	9.7	展望	飛騨川（展望）、久津八幡宮、禅昌寺
	下呂市	シダレクリと 初矢峠石畳のみち	5.9	森林	シダレクリの自生地、初矢峠の石畳、森林浴
	下呂市	飛騨金山温泉 へのみち	2.0	温泉	飛騨金山温泉、馬瀬川（展望）
	白川町	パイプオルガンの里 探訪のみち	7.5	川、森林	つり橋、クオーレふれあいの里
	七宗町	日本最古の 石にふれるみち	6.5	溪谷、歴史	飛水峡、日本最古の石博物館、ポットホール
	川辺町	川辺ダム湖 のみち	4.3	ダム湖	川辺漕艇場
	八百津町	武蔵伝説 探訪のみち	4.8	滝、森林	五宝滝、大仙寺
	可児市	森蘭丸の里 めぐりのみち	4.4	歴史	蘭丸ふるりの森、金山城跡
	恵那市	中山道十三峠 のみち	3.5	歴史	西行硯水公園、西行塚、西行の森（桜百選の園）
	中津川市	奥恵那峡と 苗木城跡へのみち	5.7	川、歴史	桃山公園（女夫岩）、苗木城跡
	中津川市	中山道集落の 石畳を訪ねるみち	6.1	宿場	落合宿・本陣
	中津川市	藤村をしのぶ文学と 歴史のみち	4.4	宿場	藤村記念館、馬籠宿、永昌寺
	中津川市	磯前神社大杉を 訪ねるみち	7.2	湖、森林	柗の湖、神社

〔資料〕 県環境生活政策課調べ

(3) 長距離自然歩道の概要 (続き)

東 海 自 然 歩 道	概要	東海自然歩道は、東京の「明治の森高尾国定公園」から大阪の「明治の森箕面国定公園」までの総延長 1,748km (環境省調べ)の我が国初の長距離自然歩道であり、そのうち県内は恵那市から海津市までの 9市6町を通過する全長 303.3km である。			
	コース名称	起 点	・ 終 点	距離 (km)	所 要 時 間
	奥矢作湖展望のみち	閑羅瀬橋	～ 嵐地区	9.2	4時間 20分
	明智・大正村をたずねるみち	嵐地区	～ 明知鉄道明智駅	8.3	3時間 20分
	牧場とアルプスをのぞむみち	明知鉄道岩村駅	～ 野井武並神社	9.9	4時間 20分
	中山道宿場めぐりのみち	J R武並駅	～ 瑞浪市コミュニティバス細久手口	15.1	5時間 50分
	奇岩・怪石・鬼岩をたずねるみち	鬼岩ドライブイン	～ 名鉄御嵩駅	11.8	4時間 45分
	みたけの森をめぐるみち	名鉄御嵩駅	～ 久々利地区	8.9	5時間 10分
	車折神社と不動めぐりのみち	J R鶉沼駅	～ 上須衛地区	10.9	4時間 30分
	長良川展望のみち	岐阜バス古津	～ 岐阜バス三田洞	8.0	4時間 05分
	谷汲・巡礼と信仰のみち	樽見鉄道神海駅	～ 揖斐川町ふれあいバス横蔵	15.6	7時間 30分
	山村を結ぶ落葉のみち	揖斐川町ふれあいバス横蔵	～ 揖斐川町ふれあいバス東津汲	11.1	5時間 00分
	鍋倉山自然探訪のみち	高橋家	～ 谷山廃村集落	12.2	8時間 20分
	池田山麓自然と歴史にふれあうみち	揖斐川町ふれあいバス新丁	～ 名阪近鉄バス昼飯	13.1	5時間 40分
	関ヶ原つわものたちをしのぶみち	コミュニティAM関ヶ原	～ 石田三成陣跡 ～ 松尾山	11.3	6時間
養老孝子をたずねるみち	名阪近鉄バス桜井	～ 養老鉄道美濃津屋駅	16.7	7時間 35分	

[資料] 県環境生活政策課調べ

(4) 自然公園の利用施設の整備状況

(令和6年度実績)

公 園 名	市町村名	事 業 地	事 業 内 容	事業区分	施工主体
中部山岳国立公園	高山市	乗鞍鶴ヶ池園地	駐車場舗装改修	国補・県単	岐阜県
		奥飛騨ビジターセンター	施設改修	国補	岐阜県
白山国立公園	白川村	白山大白川線道路 (歩道)	避難小屋改修	国補	岐阜県
中部北陸自然歩道	高山市	中部北陸自然歩道	休憩舎改修等	国補	高山市
	飛騨市	中部北陸自然歩道	標識設置	国補	飛騨市
東海自然歩道	恵那市	東海自然歩道	標識改修	国補	恵那市
		東海自然歩道	公衆便所再整備	国補	岐阜県
	海津市	東海自然歩道	木橋改修	国補	岐阜県
		垂井町	東海自然歩道	標識改修	国補
関ヶ原町	関ヶ原ビジターセンター	照明機器交換	県単	岐阜県	

[資料] 県環境生活政策課調べ

(5) 自然公園の利用者数

単位：利用者数(千人)、比率(%)

年次・種別	令和2年	令和3年	令和4年	令和5年	令和6年
国立公園	419(44)	472(113)	602(128)	666(111)	735(110)
国定公園	2,078(62)	1,692(81)	2,229(132)	2,404(108)	2,486(103)
県立自然公園	2,779(74)	2,909(105)	3,218(111)	3,394(105)	3,550(105)
計	5,276(66)	5,073(96)	6,049(119)	6,464(107)	6,771(105)

[資料] 県環境生活政策課調べ

() 内は対前年比である。

(6) 休養林等の指定状況

単位：面積(ha)

区分	名称	所在地	面積	設定年月日	特徴
自然 休養林	御岳	高山市	2,255.04	S45. 8. 7	原生林の自然美、広大な眺望
	付知峡	下呂市	521.74	S46. 9.23	渓谷美、木曾ヒノキの天然林
	飛騨白山白川郷	中津川市 大野郡白川村	2,445.33	S49. 4. 1	ブナの天然林、白山連峰の雄姿
	小計		5,222.11		
生 活 環 境 保 全 林	陶史の森	土岐市	104	S51. 4.28	陶史の探索、快適なハイキングコース
	夜明けの森	中津川市	130	S52. 4.28	森林・湖が一体となった自然景観美
	あさひの森	高山市	174	S55. 6. 4	清流を中心として、両岸に連なる山なみの雄大な景観
	ふどうの森	関市	126	S57. 5.10	都市近郊丘陵地帯の自然景観
	池田の森	揖斐郡池田町	103	S57. 6.17	濃尾平野を眼下に一望できる雄大な眺望
	みたけの森	可児郡御嵩町	70	S58. 5.11	二つの池とそれをめぐる自然景観
	粥川の森	郡上市	51	S59. 5.10	スギの美林と粥川の溪流美
	文殊の森	本巣市	62	S60. 6.18	山麓の池と金華山・伊勢湾を望む山頂からの眺望
	飛騨金山の森	下呂市	155	S62. 6.15	清流とダム湖に映る水と緑の雄大な自然景観 (現在閉鎖中)
	関ヶ原明神の森	不破郡関ヶ原町	24	S63. 5. 9	眼下に広がる濃尾平野と遠くに望む琵琶湖の眺望
	荘川であいの森	高山市	24	S63.10.12	清流沿いに広がるシラカンバの森
	かさばら潮見の森	多治見市	31	H2. 6.11	県境からの伊勢湾・濃尾平野の眺望
	大正村明智の森	恵那市	27	H3. 6.12	森と湖畔のキャンプ、大正の香り豊かな遊歩道の散策
	下呂湯けむりの森	下呂市	29	H3. 6.26	下呂温泉を一望できる遊歩道の散策とスポーツ広場
	日本ラインうぬまの森	各務原市	66	H4. 4.24	山頂からの眼下に広がる木曾川・濃尾平野の眺望
	月見の森	海津市	38	H5. 8.30	みかんの花咲く山からの木曾三川、濃尾平野の眺望
	いび高原坂内の森	揖斐郡揖斐川町	65	H5. 9.26	貝月山からの眺望とふれあいの森での溪流遊 (現在閉鎖中)
	みのかも健康の森	美濃加茂市	128	H7. 4.23	四季折々の風情が楽しめる木々、身近に自然とふれあ うことができる憩いの場
	可児やすらぎの森	可児市	16	H8.10.22	都市近郊丘陵地帯の憩いの場
	めいほう高原音楽の森	郡上市	20	H9. 7.27	四季を通しての大自然と共に、JAZZ とスキー、温泉等 を満喫できる憩いの場
	釜ヶ谷雨乞いの森	山県市	157	H10.11. 9	旧伊良村最高峰の釜ヶ谷山からの金華山、伊勢湾な どの眺望とキャンプなどで自然を満喫できる憩いの場
	洗心の森	高山市	19	H11. 9.23	多数の文化財や社寺に恵まれ、西国33ヶ所観音巡りも 楽しめる神秘的な場所
	みやまの森	山県市	17	H11.10. 9	静かな美山スギの木立の中での散策が楽しめる憩いの 場
	せせらぎ街道四季の郷	高山市	482	H11.11. 3	四季折々に移り変わる景色、ブナの原生林や大倉の滝 など自然を満喫できる憩いの場
	蘭丸ふるさとの森	可児市	21	H12. 4. 9	千本桜をはじめ、四季折々の花々が彩る森
	城山さくらの森	揖斐郡揖斐川町	27	H12. 5.20	舞い降りるさくらの花につつまれる美しい森
	ながら川ふれあいの森	岐阜市	220	H12.11. 1	都市近郊に広がる、ゆとりふれあいの拠点
日和田高原望岳の森	高山市	18	H13. 1.18	雄大な御嶽山、乗鞍岳をバックに四季折々の自然を満 喫	
和良大月の森	郡上市	64	H14. 6.14	広葉樹林帯を巡る散策道やキャンプなどで源流部なら ではのすばらしい自然体験ができる憩いの場	
飛騨古川朝霧の森	飛騨市	32	H17.10.13	自然体験と桃やリンゴの花が咲き誇る果樹園を満喫	
乙女渓谷の森	中津川市	436	H18. 4.18	登山道・二の谷ルートは水と緑がおりなす渓谷美を満 喫	
白雲山やすらぎの森	郡上市	32	H18. 4.29	観音堂遺跡や三十三観音参りで自然の中で歴史を満喫	
小計			2,968		
総計			8,195.57		

〔資料〕 中部森林管理局及び県森林保全課調べ

〔注〕 令和7年3月末日現在である。

県民休養林（いこいの森、めい想の森、望郷の森）、岐阜県青少年の森及び岐阜県21世紀の森は、H18.4.1に廃止。

18. 鳥獣保護及び狩猟

(1) 狩猟者登録証交付状況

単位：件数(件)

年度・現地機関	総数	網 猟	わな猟	第1種銃猟 (銃)	第2種銃猟 (空気銃)
令和2年度	3,210	47	1,807	1,252	104
令和3年度	3,367	57	1,877	1,320	113
令和4年度	3,368	57	1,893	1,313	105
令和5年度	3,394	53	1,931	1,304	106
令和6年度	3,415	58	1,955	1,306	96
本庁(県外分)	324	1	45	264	14
岐阜地域環境室	398	9	212	162	15
西濃県事務所	230	20	129	79	2
揖斐県事務所	174	3	127	41	3
中濃県事務所	481	6	314	151	10
可茂県事務所	521	8	329	170	14
東濃県事務所	166	3	100	51	12
恵那県事務所	502	5	327	154	16
飛騨県事務所	619	3	372	234	10

[資料] 県環境生活政策課調べ

(2) 狩猟で捕獲された鳥獣

年度	鳥 類 (羽)									
	合計	キジ	ヤマドリ	コジュケイ	カモ類	シギ類	キジバト	カラス	スズメ	その他
令和2年度	6,173	244	348	20	2,900	—	559	70	901	1,128
令和3年度	6,312	180	190	21	3,406	7	665	44	283	1,513
令和4年度	5,905	209	347	10	2,801	9	638	38	627	1,226
令和5年度	4,987	194	248	26	2,178	—	644	28	515	1,154
令和6年度	5,770	229	276	19	2,612	1	706	73	524	1,330

合計	獣 類 (頭)										
	クマ	イノシシ	ニホンジカ (オス)	ニホンジカ (メス)	ニホンジカ (性別不明)	タヌキ	キツネ	ノウサギ	オスイタチ	テン	その他
8,392	20	1,948	3,178	3,120	26	27	2	16	1	—	54
8,897	55	1,970	3,095	3,680	21	15	6	—	2	—	53
8,908	39	2,292	2,822	3,621	18	47	4	9	1	3	52
6,339	52	2,010	1,765	2,367	23	64	5	—	4	5	44
7,042	53	2,380	1,987	2,480	7	68	5	1	4	2	55

[資料] 県環境生活政策課調べ

(3) 被害防止目的で捕獲された鳥獣・カモシカ等個体数調整

年度	被害防止目的で捕獲された主な鳥類(羽)					
	キジバト	カラス	スズメ	ドバト	カモ類	ヒヨドリ
令和2年度	2	2,797	390	291	2	64
令和3年度	19	2,303	498	232	4	45
令和4年度	—	3,620	227	896	—	32
令和5年度	154	3,400	162	330	2	—
令和6年度	143	3,966	67	517	1	29

被害防止目的で捕獲された主な獣類(頭)								
クマ	イノシシ	ニホンジカ (オス)	ニホンジカ (メス)	ニホンジカ (性別不明)	ノウサギ	ノイヌ	ノネコ	サル
359	2,368	3,412	3,956	18	—	—	—	1,489
151	2,767	2,683	3,229	23	—	—	—	786
126	3,685	3,252	3,170	36	—	—	—	1,264
283	4,470	2,815	2,901	23	—	—	—	994
303	5,104	2,306	2,710	22	—	—	—	934

個体数調整目的で捕獲された獣類(頭)					
イノシシ	ニホンジカ (オス)	ニホンジカ (メス)	ニホンジカ (性別不明)	カモシカ	ニホンザル
—	2,869	3,066	—	127	—
—	3,100	3,521	6	128	—
—	3,178	3,634	—	56	—
—	3,054	3,338	—	43	8
—	3,381	3,736	12	29	287

[資料] 県環境生活政策課調べ

(4) 鳥獣保護区等一覧

①鳥獣保護区

単位：面積(ha)

名 称	所 在 地	指 定 区 分	面 積		指 定 期 間
			鳥獣保護区	特別保護地区	
樺洞畜産センター周辺	岐阜市	森林鳥獣生息地	115		H30.11. 1～R10.10.31
上会津	郡上市	森林鳥獣生息地	720		H30.11. 1～R10.10.31
大杉	郡上市	森林鳥獣生息地	400		H30.11. 1～R10.10.31
喜多緑地	多治見市	身近な鳥獣生息地	29		H30.11. 1～R10.10.31
富士見台	中津川市	森林鳥獣生息地	125		H30.11. 1～R10.10.31
段・位山	高山市	森林鳥獣生息地	313		H30.11. 1～R10.10.31
安国寺	高山市	森林鳥獣生息地	116		H30.11. 1～R10.10.31
歩み山	高山市	森林鳥獣生息地	400		H30.11. 1～R10.10.31
金木戸	高山市	森林鳥獣生息地	3,534		H30.11. 1～R10.10.31
白山(国指定)	大野郡白川村	大規模生息地	12,103		H30.11. 1～R10.10.31
信貴山	下呂市	森林鳥獣生息地	350		H30.11. 1～R10.10.31
中合	下呂市	森林鳥獣生息地	537		H30.11. 1～R10.10.31
金山湖	下呂市	集団渡来地	525		H30.11. 1～R10.10.31
二十一世紀の森	関市	森林鳥獣生息地	132		R1.11. 1～R11.10.31
大栃北部	郡上市	森林鳥獣生息地	780		R1.11. 1～R11.10.31
かさはら潮見の森	多治見市	身近な鳥獣生息地	139		R1.11. 1～R11.10.31
阿多野郷	高山市	森林鳥獣生息地	281		R1.11. 1～R11.10.31
横山	飛騨市	森林鳥獣生息地	67	67	R1.11. 1～R11.10.31
南飛騨健康増進センター	下呂市	森林鳥獣生息地	250		R1.11. 1～R11.10.31
みやまの森	山県市	森林鳥獣生息地	21		R2.11. 1～R12.10.31
安桜山	関市	身近な鳥獣生息地	70	29	R2.11. 1～R12.10.31
迫間	関市	森林鳥獣生息地	155		R2.11. 1～R12.10.31
稲成	郡上市	森林鳥獣生息地	294		R2.11. 1～R12.10.31
宇枯	加茂郡白川町	森林鳥獣生息地	110		R2.11. 1～R12.10.31
下山	加茂郡白川町	森林鳥獣生息地	269		R2.11. 1～R12.10.31
東町	多治見市	身近な鳥獣生息地	39		R2.11. 1～R12.10.31
阿木川	中津川市、恵那市	森林鳥獣生息地	1,935		R2.11. 1～R12.10.31
三合谷	飛騨市	森林鳥獣生息地	788		R2.11. 1～R12.10.31
七宗山	加茂郡七宗町	森林鳥獣生息地	391		R3.11. 1～R13.10.31
旧潮南中学校	加茂郡八百津町	身近な鳥獣生息地	2		R3.11. 1～R13.10.31
桐谷	関市	森林鳥獣生息地	620		R3.11. 1～R13.10.31
日出雲	郡上市	森林鳥獣生息地	950		R3.11. 1～R13.10.31
水沢上	郡上市	森林鳥獣生息地	602		R3.11. 1～R13.10.31
夕森公園	中津川市	森林鳥獣生息地	651		R3.11. 1～R13.10.31
恵那高原	恵那市	森林鳥獣生息地	695		R3.11. 1～R13.10.31
笠置山	恵那市	身近な鳥獣生息地	335		R3.11. 1～R13.10.31
金山谷	高山市	森林鳥獣生息地	621		R3.11. 1～R13.10.31
長良川	岐阜市	集団渡来地	776	72	R4.11. 1～R14.10.31
百年公園	関市	身近な鳥獣生息地	100	100	R4.11. 1～R14.10.31
釜戸	瑞浪市	森林鳥獣生息地	377		R4.11. 1～R14.10.31
土岐	土岐市	身近な鳥獣生息地	1,157	104	R4.11. 1～R14.10.31
上矢作大船山	恵那市	森林鳥獣生息地	380		R4.11. 1～R14.10.31
日影平	高山市	森林鳥獣生息地	470		R4.11. 1～R14.10.31
松倉	高山市	森林鳥獣生息地	510		R4.11. 1～R14.10.31
であいの森	高山市	身近な鳥獣生息地	40		R4.11. 1～R14.10.31
岩瀬	高山市	森林鳥獣生息地	326		R4.11. 1～R14.10.31
野麦	高山市	森林鳥獣生息地	224		R4.11. 1～R14.10.31
下親田	加茂郡東白川村	森林鳥獣生息地	215	20	R5.11. 1～R15.10.31
南山	可児郡御嵩町	希少鳥獣生息地	480		R5.11. 1～R15.10.31
御嶽	高山市、下呂市	森林鳥獣生息地	1,432		R5.11. 1～R15.10.31
白川郷合掌造り民家園	大野郡白川村	身近な鳥獣生息地	43		R5.11. 1～R15.10.31
有道	高山市	希少鳥獣生息地	347		R5.11. 1～R15.10.31
金華山	岐阜市	森林鳥獣生息地	500	198	R6.11. 1～R16.10.31

〔資料〕 県環境生活政策課調べ

〔注〕 面積欄の特別保護地区面積は、鳥獣保護区面積の内数である。

①鳥獣保護区（続き）

単位：面積（ha）

名 称	所 在 地	指 定 区 分	面 積		指 定 期 間
			鳥獣保護区	特別保護地区	
鳥羽川	山県市	集団渡来地	5		R6. 11. 1～R16. 10. 31
舟伏山	山県市	森林鳥獣生息地	104		R6. 11. 1～R16. 10. 31
船附	大垣市、海津市、安八郡輪之内町、養老郡養老町	集団渡来地	480		R6. 11. 1～R16. 10. 31
水嶺湖	大垣市	身近な鳥獣生息地	67		R6. 11. 1～R16. 10. 31
笹平	加茂郡白川町	身近な鳥獣生息地	41		R6. 11. 1～R16. 10. 31
納古山	加茂郡川辺町	森林鳥獣生息地	180		R6. 11. 1～R16. 10. 31
松野	瑞浪市、可児郡御嵩町	森林鳥獣生息地	680	72	R6. 11. 1～R16. 10. 31
恵那峡	中津川市、恵那市	森林鳥獣生息地	1,383	110	R6. 11. 1～R16. 10. 31
付知中央南	中津川市	森林鳥獣生息地	345		R6. 11. 1～R16. 10. 31
北ノ俣	飛騨市	森林鳥獣生息地	1,260	110	R6. 11. 1～R16. 10. 31
五色ヶ原	高山市	森林鳥獣生息地	3,534		R6. 11. 1～R16. 10. 31
北アルプス（国指定）	高山市	希少鳥獣生息地	8,443	2,510	R6. 11. 1～R16. 10. 31
緑の文化公園	海津市	森林鳥獣生息地	165		H27. 11. 1～R7. 10. 31
養老	養老郡養老町	森林鳥獣生息地	514	122	H27. 11. 1～R7. 10. 31
旧関ヶ原青少年自然の家	不破郡関ヶ原町	森林鳥獣生息地	546		H27. 11. 1～R7. 10. 31
日本ライン	美濃加茂市、可児市、加茂郡坂祝町、川辺町、八百津町、可児郡御嵩町	森林鳥獣生息地	5,489		H27. 11. 1～R7. 10. 31
池田	多治見市	希少鳥獣生息地	145		H27. 11. 1～R7. 10. 31
根ノ上	中津川市、恵那市	森林鳥獣生息地	620		H27. 11. 1～R7. 10. 31
福岡中学校	中津川市	身近な鳥獣生息地	17	17	H27. 11. 1～R7. 10. 31
千光寺	高山市	森林鳥獣生息地	302	38	H27. 11. 1～R7. 10. 31
舟山	高山市	森林鳥獣生息地	406		H27. 11. 1～R7. 10. 31
岐阜大学演習林	下呂市	森林鳥獣生息地	554		H27. 11. 1～R7. 10. 31
大河原	本巣市	森林鳥獣生息地	656		H28. 11. 1～R8. 10. 31
上大須	本巣市	森林鳥獣生息地	1,354		H28. 11. 1～R8. 10. 31
滝ヶ洞	加茂郡八百津町	森林鳥獣生息地	320		H28. 11. 1～R8. 10. 31
鶴形山	美濃市	森林鳥獣生息地	237		H28. 11. 1～R8. 10. 31
内脚洞	関市	森林鳥獣生息地	584		H28. 11. 1～R8. 10. 31
猪の谷	中津川市	森林鳥獣生息地	298		H28. 11. 1～R8. 10. 31
中野	高山市	森林鳥獣生息地	411		H28. 11. 1～R8. 10. 31
神坂	高山市	森林鳥獣生息地	436		H28. 11. 1～R8. 10. 31
大桑小学校	山県市	身近な鳥獣生息地	1		H29. 11. 1～R9. 10. 31
伊自良川	山県市	集団渡来地	17		H29. 11. 1～R9. 10. 31
釜ヶ谷	山県市	森林鳥獣生息地	694		H29. 11. 1～R9. 10. 31
川尻	揖斐郡揖斐川町	森林鳥獣生息地	364	118	H29. 11. 1～R9. 10. 31
小瀬見	関市	森林鳥獣生息地	226		H29. 11. 1～R9. 10. 31
武芸川町	関市	森林鳥獣生息地	136		H29. 11. 1～R9. 10. 31
高沢	関市	森林鳥獣生息地	38		H29. 11. 1～R9. 10. 31
諸神	関市	森林鳥獣生息地	200		H29. 11. 1～R9. 10. 31
初河	郡上市	森林鳥獣生息地	530	150	H29. 11. 1～R9. 10. 31
ひるがの高原	郡上市	集団繁殖地	345	30	H29. 11. 1～R9. 10. 31
宮奥	郡上市	森林鳥獣生息地	383		H29. 11. 1～R9. 10. 31
奥山	郡上市	森林鳥獣生息地	410		H29. 11. 1～R9. 10. 31
虎溪山	多治見市	身近な鳥獣生息地	560	41	H29. 11. 1～R9. 10. 31
愛宕山	中津川市	身近な鳥獣生息地	1		H29. 11. 1～R9. 10. 31
城山	恵那市	森林鳥獣生息地	347		H29. 11. 1～R9. 10. 31
高山	高山市	森林鳥獣生息地	250		H29. 11. 1～R9. 10. 31
猪之鼻	高山市	森林鳥獣生息地	1,835		H29. 11. 1～R9. 10. 31
城山	高山市	身近な鳥獣生息地	24	24	H29. 11. 1～R9. 10. 31
塩屋大谷	飛騨市	森林鳥獣生息地	436	122	H29. 11. 1～R9. 10. 31
田ノ平	大野郡白川村	森林鳥獣生息地	1,104		H29. 11. 1～R9. 10. 31
大川平	下呂市	森林鳥獣生息地	500		H29. 11. 1～R9. 10. 31
黒石谷	下呂市	森林鳥獣生息地	509		H29. 11. 1～R9. 10. 31
計	105箇所		75,327	4,054	

〔資料〕 県環境生活政策課調べ

②休猟区

単位：面積（ha）

名 称	所 在 地	面 積	指 定 期 間
—	—	—	—
計	0箇所	0	

〔資料〕 県環境生活政策課調べ

③特定猟具使用禁止区域

単位：面積(ha)

名 称	所 在 地	面 積	指 定 期 間
粥川	郡上市	175	H28. 11. 1～R8. 10. 31
上苜安中山	郡上市	14	H28. 11. 1～R8. 10. 31
赤池・杉原	郡上市	76	H28. 11. 1～R8. 10. 31
福野	郡上市	50	H28. 11. 1～R8. 10. 31
手賀野	中津川市	610	H28. 11. 1～R8. 10. 31
ふれあい牧場	中津川市	44	H28. 11. 1～R8. 10. 31
平柴	恵那市	86	H28. 11. 1～R8. 10. 31
西忍	飛騨市	90	H28. 11. 1～R8. 10. 31
向野	下呂市	38	H28. 11. 1～R8. 10. 31
大萱	中津川市	71	H29. 11. 1～R9. 10. 31
大滝	不破郡垂井町	80	H29. 11. 1～R9. 10. 31
楡俣	安八郡輪之内町	25	H29. 11. 1～R9. 10. 31
北方	揖斐郡揖斐川町	157	H29. 11. 1～R9. 10. 31
池田町東・八幡地区	揖斐郡池田町	879	H29. 11. 1～R9. 10. 31
稲辺	美濃加茂市	64	H29. 11. 1～R9. 10. 31
大森	可児市	470	H29. 11. 1～R9. 10. 31
大矢元	郡上市	79	H29. 11. 1～R9. 10. 31
寺河戸	瑞浪市	39	H29. 11. 1～R9. 10. 31
西山	中津川市	335	H29. 11. 1～R9. 10. 31
恵那後田	恵那市	40	H29. 11. 1～R9. 10. 31
串原ペルグラヒアリゾート	恵那市	141	H29. 11. 1～R9. 10. 31
武並	恵那市	834	H29. 11. 1～R9. 10. 31
久々野	高山市	106	H29. 11. 1～R9. 10. 31
平湯	高山市	470	H29. 11. 1～R9. 10. 31
脇谷	飛騨市	543	H29. 11. 1～R9. 10. 31
山田湖	飛騨市	87	H29. 11. 1～R9. 10. 31
長良川北部	岐阜市	5,593	H30. 11. 1～R10. 10. 31
本巢南部	本巢市	3,142	H30. 11. 1～R10. 10. 31
各務原市中南部	各務原市	6,711	H30. 11. 1～R10. 10. 31
こぎろ池	海津市	12	H30. 11. 1～R10. 10. 31
南ノ池	海津市	4	H30. 11. 1～R10. 10. 31
藤古川水源池	不破郡関ヶ原町	3	H30. 11. 1～R10. 10. 31
明神の森	不破郡関ヶ原町	337	H30. 11. 1～R10. 10. 31
大野北部	揖斐郡大野町	1,638	H30. 11. 1～R10. 10. 31
中島	美濃市	52	H30. 11. 1～R10. 10. 31
千旦林・茄子川	中津川市	580	H30. 11. 1～R10. 10. 31
夕立山	恵那市	291	H30. 11. 1～R10. 10. 31
下手向	恵那市	407	H30. 11. 1～R10. 10. 31
岐阜県畜産研究所	高山市	47	H30. 11. 1～R10. 10. 31
桜野	高山市	165	H30. 11. 1～R10. 10. 31
三川	高山市	8	H30. 11. 1～R10. 10. 31
瑞穂市東部	瑞穂市	1,430	R1. 11. 1～R11. 10. 31
南濃町中部	海津市	150	R1. 11. 1～R11. 10. 31
戸海	不破郡垂井町	12	R1. 11. 1～R11. 10. 31
久々利	可児市	800	R1. 11. 1～R11. 10. 31
川辺	加茂郡川辺町	705	R1. 11. 1～R11. 10. 31
白鳥	郡上市	65	R1. 11. 1～R11. 10. 31
土岐津	土岐市	411	R1. 11. 1～R11. 10. 31
夜明けの森	中津川市	471	R1. 11. 1～R11. 10. 31
上並松	中津川市	140	R1. 11. 1～R11. 10. 31
岩屋堂	中津川市	21	R1. 11. 1～R11. 10. 31
木曾川西	恵那市	108	R1. 11. 1～R11. 10. 31
新穂高	高山市	589	R1. 11. 1～R11. 10. 31
羽島市	羽島市	4,760	R2. 11. 1～R12. 10. 31
長良川南部	岐阜市、羽島市、羽島郡笠松町、岐南町	7,090	R2. 11. 1～R12. 10. 31
長良川東部	岐阜市、各務原市	2,303	R2. 11. 1～R12. 10. 31
津屋川	海津市	80	R2. 11. 1～R12. 10. 31
揖斐高原	揖斐郡揖斐川町	85	R2. 11. 1～R12. 10. 31
横蔵寺裏山	揖斐郡揖斐川町	134	R2. 11. 1～R12. 10. 31
池田の森	揖斐郡池田町	230	R2. 11. 1～R12. 10. 31
小金田、倉知内津保川流域	関市	35	R2. 11. 1～R12. 10. 31
下田	加茂郡八百津町	280	R2. 11. 1～R12. 10. 31
八幡城山	郡上市	122	R2. 11. 1～R12. 10. 31
松の木	養老郡養老町	11	R3. 11. 1～R13. 10. 31
南宮山	不破郡垂井町	53	R3. 11. 1～R13. 10. 31
やすらぎの森	可児市	15	R3. 11. 1～R13. 10. 31
富野	関市	185	R3. 11. 1～R13. 10. 31
古城山	美濃市	225	R3. 11. 1～R13. 10. 31
中山	美濃市	68	R3. 11. 1～R13. 10. 31

〔資料〕 県環境生活政策課調べ

③特定猟具使用禁止区域（続き）

単位：面積（ha）

名 称	所 在 地	面 積	指 定 期 間
脇之島	多治見市	660	R3.11. 1～R13.10.31
河合	土岐市	75	R3.11. 1～R13.10.31
稲荷山	中津川市	76	R3.11. 1～R13.10.31
椈の湖	中津川市	21	R3.11. 1～R13.10.31
大正村明智の森	恵那市	78	R3.11. 1～R13.10.31
飛騨古川	飛騨市	758	R3.11. 1～R13.10.31
流葉	飛騨市	435	R3.11. 1～R13.10.31
川原・中瀬	下呂市	85	R3.11. 1～R13.10.31
岐阜ファミリーパーク	岐阜市	230	R4.11. 1～R14.10.31
武儀川	山県市	220	R4.11. 1～R14.10.31
大江川・前川・森下	海津市	107	R4.11. 1～R14.10.31
祖父江	養老郡養老町	30	R4.11. 1～R14.10.31
滝田	加茂郡富加町	40	R4.11. 1～R14.10.31
真名田	可児郡御嵩町	139	R4.11. 1～R14.10.31
帷子	可児市	350	R4.11. 1～R14.10.31
矢戸	可児市	200	R4.11. 1～R14.10.31
浅間	可児市	240	R4.11. 1～R14.10.31
坊地	関市	178	R4.11. 1～R14.10.31
保戸島	岐阜市、関市	195	R4.11. 1～R14.10.31
中池北	関市	224	R4.11. 1～R14.10.31
石徹白	郡上市	305	R4.11. 1～R14.10.31
大日岳	郡上市	1,065	R4.11. 1～R14.10.31
池田南	多治見市	552	R4.11. 1～R14.10.31
中津川	中津川市	1,037	R4.11. 1～R14.10.31
福岡広恵寺	中津川市	1	R4.11. 1～R14.10.31
恵那	恵那市	1,394	R4.11. 1～R14.10.31
奥矢作湖	恵那市	166	R4.11. 1～R14.10.31
上矢作木ノ実	恵那市	213	R4.11. 1～R14.10.31
高山西	高山市	1,061	R4.11. 1～R14.10.31
高山東	高山市	1,664	R4.11. 1～R14.10.31
船津	飛騨市	199	R4.11. 1～R14.10.31
飛騨金山の森	下呂市	54	R4.11. 1～R14.10.31
平井	大垣市、不破郡関ヶ原町	313	R5.11. 1～R15.10.31
北方町	本巣郡北方町	517	R5.11. 1～R15.10.31
伊自良	山県市	297	R5.11. 1～R15.10.31
椿野	山県市	170	R5.11. 1～R15.10.31
若人の丘	土岐市	620	R5.11. 1～R15.10.31
中垣外	中津川市	316	R5.11. 1～R15.10.31
中野方	恵那市	102	R5.11. 1～R15.10.31
蛭川西	中津川市	154	R5.11. 1～R15.10.31
中川原キャンプ場	下呂市	2	R5.11. 1～R15.10.31
東上田ダム湖	下呂市	26	R5.11. 1～R15.10.31
京ヶ洞	山県市	70	R6.11. 1～R16.10.31
池辺	養老郡養老町	103	R6.11. 1～R16.10.31
広見	可児市	516	R6.11. 1～R16.10.31
坂戸	可児市	54	R6.11. 1～R16.10.31
梨割山	富加町	610	R6.11. 1～R16.10.31
八幡・高野・大矢田	美濃市、関市	137	R6.11. 1～R16.10.31
市場紋原	関市	49	R6.11. 1～R16.10.31
蛭川東	中津川市	136	R6.11. 1～R16.10.31
分根	恵那市	130	R6.11. 1～R16.10.31
明智西山	恵那市	667	R6.11. 1～R16.10.31
初矢	下呂市	80	R6.11. 1～R16.10.31
金山中学校	下呂市	80	R6.11. 1～R16.10.31
森部	安八郡安八町	17	R6.11. 1～R16.10.31
西洞	郡上市	340	R6.11. 1～R16.10.31
芦倉・天狗山	郡上市	1,320	R6.11. 1～R16.10.31
太郎丸	岐阜市	68	H27.11. 1～R7.10.31
瑞穂市西南部	瑞穂市	1,165	H27.11. 1～R7.10.31
呂久	瑞穂市	21	H27.11. 1～R7.10.31
赤坂	大垣市	875	H27.11. 1～R7.10.31
大垣中北部	大垣市	4,413	H27.11. 1～R7.10.31
木曾三川下流	海津市	1,250	H27.11. 1～R7.10.31
みのかも健康の森	美濃加茂市	191	H27.11. 1～R7.10.31
田原	関市	718	H27.11. 1～R7.10.31
中池	関市	21	H27.11. 1～R7.10.31
横越	美濃市	183	H27.11. 1～R7.10.31
テクノパーク	美濃市	128	H27.11. 1～R7.10.31
中ノ棚	郡上市	123	H27.11. 1～R7.10.31
西和良小学校	郡上市	26	H27.11. 1～R7.10.31
深山の森	多治見市	20	H27.11. 1～R7.10.31
加子母	中津川市	84	H27.11. 1～R7.10.31
宮川	高山市	325	H27.11. 1～R7.10.31
数河	飛騨市	530	H27.11. 1～R7.10.31
飛騨川公園	下呂市	76	H27.11. 1～R7.10.31
計	141箇所	74,266	

〔資料〕 県環境生活政策課調べ

④指定猟法禁止区域（鉛製散弾の使用禁止）

単位：面積(ha)

名 称	所 在 地	面 積	指 定 期 間
東海大橋上流部	海津市	182	H16.11.1～
馬飼大橋・南濃大橋下流部	羽島市、海津市	216	H16.11.1～
長良川橋下流部	羽島市、海津市、安八郡安八町、輪之内町	261	H17.11.1～
計	3箇所	659	

〔資料〕 県環境生活政策課調べ

⑤猟区

単位：面積(ha)

名 称	所 在 地	面 積	指 定 期 間
—	—	—	—
計	0箇所	0	

〔資料〕 県環境生活政策課調べ

19. 水源地域

(1) 指定箇所数・指定面積一覧表

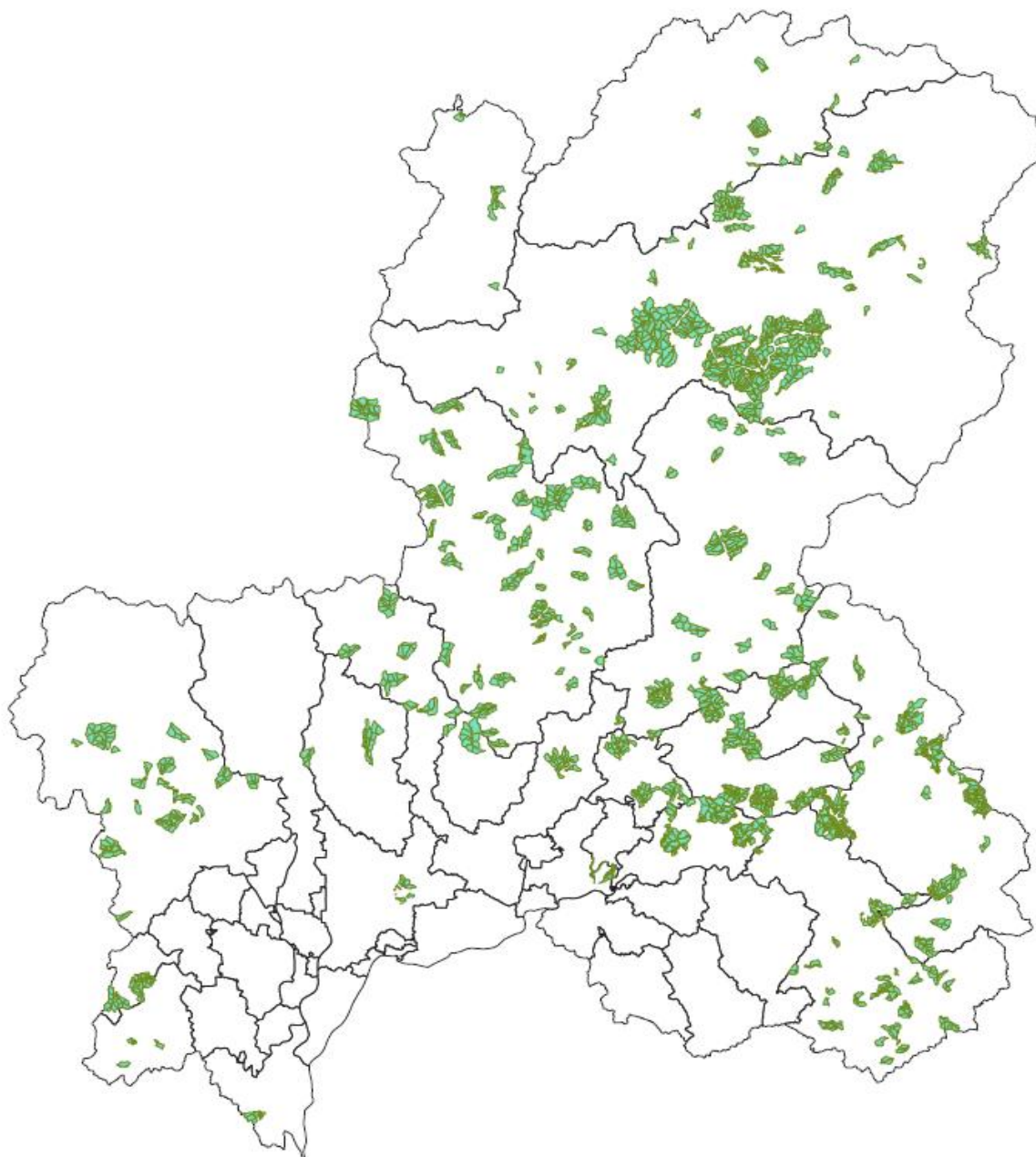
市町村名	指定箇所数				指定面積 (ha)
	上水道	簡易水道	小規模 水道施設	計	
岐 阜 市	2	-	-	2	239.56
大 垣 市	-	4	-	4	693.10
高 山 市	54	-	-	54	19,563.92
関 市	10	-	-	10	2,872.66
中 津 川 市	32	-	-	32	6,368.69
美 濃 市	2	-	-	2	894.61
瑞 浪 市	-	-	-	-	(13.48)※
恵 那 市	25	1	-	26	3,210.63
美 濃 加 茂 市	1	-	-	1	140.72
山 県 市	3	-	-	3	863.94
飛 驒 市	15	-	-	15	1,227.61
郡 上 市	53	-	-	53	11,504.05
下 呂 市	2	21	2	25	5,602.27
海 津 市	1	-	-	1	202.95
関 ヶ 原 町	1	-	-	1	494.03
揖 斐 川 町	-	18	3	21	4,227.73
川 辺 町	-	-	-	-	(20.38)※
七 宗 町	-	8	-	8	1,642.81
八 百 津 町	4	-	1	5	2,747.41
白 川 町	-	8	-	8	4,926.77
東 白 川 村	-	2	-	2	535.95
白 川 村	-	3	-	3	535.72
市 町 村 計	205	65	6	276	68,495.13

[資料] 県森林保全課調べ

[注] 瑞浪市と川辺町の指定面積は、それぞれ取水箇所がある恵那市と美濃加茂市の指定面積にカウントしており、()の数値は内数の面積を示す。

(2) 水源地域の指定状況

凡例	
水源地域	



〔資料〕 県森林保全課調べ

附 属 资 料

附 1 森林研究所及び生活技術研究所研究業績

(1) 森林研究所

発刊年	研究発表者	試験・研究テーマ	報告書
2024	渡邊 他	同一斜面のヒノキ人工林における下層植生の違いが表土流亡に及ぼす影響	日本森林学会誌 106 (p10)
〃	白田	山林災害リスクを考慮した路網整備のための地図の開発	公立林業試験研究機関 研究成果集 22 (p17-18)
〃	片桐	ヒノキ根株腐朽を引き起こす木材腐朽菌の再造林地における感染リスクの評価	しろあり 183 (p9-13)
〃	大橋 他	Mating Disruption of Flighted Spongy Moth, <i>Lymantria dispar japonica</i> (Motchulsky) in Japan	Journal of Chemical Ecology 50 (p920-925)
〃	水谷	国産黒トリュフ (アジアクロセイヨウシヨウロ) の人工栽培を目指した技術開発	森林技術 984 (p16-19)
〃	渡邊 他	伐倒木の処理方法がヒノキ人工林の表土流亡に及ぼす影響	岐阜県森林研究所研究報告 54 (p1-7)
〃	渡邊 他	群状および強度間伐後のヒノキ人工林における下層植生の中期的な応答	岐阜県森林研究所研究報告 54 (p9-16)
〃	渡邊	ヒノキ人工林の群状間伐における下層植生の回復に効果的な伐採群の大きさ	岐阜県森林研究所研究報告 54 (p17-22)
〃	久田・渡邊・宇敷 他	ヒノキ林の間伐履歴の異なる 2 流域における流出量等の比較	岐阜県森林研究所研究報告 54 (p23-40)
〃	白田	災害に強い道づくりに役立つ地図を作成しました	ぎふ森林研情報 94 (p1-2)
〃	和多田	森林作業道の横断排水施設において留意することは?	ぎふ森林研情報 94 (p3-4)
〃	茂木	1 年生ヒノキ・コンテナ苗の植栽後の成長	ぎふ森林研情報 94 (p5-6)
〃	上辻	アミラーゼによる原木シイタケ増収技術開発の可能性	ぎふ森林研情報 94 (p7-8)
2025	田中・中通	県産大径材のA材利用の拡大に向けた製品・技術開発	令和 6 年度森林研究所業務報告 (p1-2)
〃	上辻・水谷 他	気候変動等に対応するためのキノコ生産管理技術の開発	令和 6 年度森林研究所業務報告 (p3-4)
〃	渡邊・茂木・久田・宇敷	美濃楮の安定生産と品質評価に関する研究	令和 6 年度森林研究所業務報告 (p5)
〃	渡邊・今井・茂木・久田・片桐・宇敷 他	地域特性や用途に応じた再造林技術の構築	令和 6 年度森林研究所業務報告 (p6-7)
〃	片桐	ヒノキ根株心腐れ病の病原菌の解明と植栽木への感染リスクの評価	令和 6 年度森林研究所業務報告 (p8)
〃	田中・中通	コウヨウザンの乾燥性、材質および強度等に関する研究	令和 6 年度森林研究所業務報告 (p9-10)
〃	茂木・宇敷	安定した苗供給と多様な森林づくりに向けた育苗技術の開発	令和 6 年度森林研究所業務報告 (p11-12)
〃	和多田・白田	森林作業道整備における損壊発生リスク評価手法の研究	令和 6 年度森林研究所業務報告 (p13)
〃	白田・和多田	現場で使える山地災害リスク評価手法の研究	令和 6 年度森林研究所業務報告 (p14)
〃	大橋	紫外光を利用したキノコバエ類防除技術の実用化	令和 6 年度森林研究所業務報告 (p15)

森林研究所（続き）

発刊年	研究発表者	試験・研究テーマ	報告書
2025	水谷・上辻・茂木	高級菌根性きのこ栽培に関する技術開発	令和6年度森林研究所業務報告(p16)
〃	久田・渡邊・宇敷	針広混交林化のための適地判定と施業指針の策定に関する研究	令和6年度森林研究所業務報告(p17)
〃	臼田・和多田	EBPM 実現のための森林路網 B/C 評価ツールの開発と社会実装	令和6年度森林研究所業務報告(p18)
〃	上辻 他	安心安全なゲノム編集技術の開発が拓く環境配慮型のシイタケ実用品種の開発	令和6年度森林研究所業務報告(p19)
〃	渡邊・久田・宇敷	長良川流域における森・里・川の気候変動適応が中山間地域の生業の持続性とウェルビーイングに与える影響の研究ー森林管理が長良川システムに与える影響の評価ー	令和6年度森林研究所業務報告(p20)
〃	片桐	ヒノキ根株腐朽を引き起こす木材腐朽菌の再造林地における感染リスクの評価	令和6年度森林研究所業務報告(p21)
〃	茂木	採種園等における種子採取開始日の見直しに向けた調査委託事業	令和6年度森林研究所業務報告(p22)
〃	片桐	日本と木材輸出相手国の樹木を外来病害虫から護る複合リスク緩和手法の開発	令和6年度森林研究所業務報告(p23)
〃	田中・中通	大径材の活用による国産材製品の安定供給システムの開発	令和6年度森林研究所業務報告(p24)
〃	久田	東アジア酸性雨モニタリングネットワーク酸性雨モニタリング（土壌・植生）調査	令和6年度森林研究所業務報告(p25)
〃	上辻・水谷	特用林産物研修等事業	令和6年度森林研究所業務報告(p26)
〃	久田	水源林効果検証モデル事業	令和6年度森林研究所業務報告(p27)
〃	片桐・宇敷	県営林を活用した長伐期・非皆伐施業の調査研究	令和6年度森林研究所業務報告(p28)

[資料] 県森林研究所調べ

(2) 生活技術研究所

発刊年次	研究発表者	試験・研究テーマ	報告書
2025	山口、藤巻	木材の質感を伝達する製品提案手法の開発と家具製品への応用(第7報) 一対比較を用いた厚みの異なる無垢材の印象評価	生活技術研究所研究報告, No. 27, 2025
〃	成瀬	伝統技法と CNC 加工による新たな家具製造手法の確立(第4報) 5軸 CNC 加工機による3次元加工の優位性	生活技術研究所研究報告, No. 27, 2025
〃	藤巻、山口	製品提案プロセスのデジタル化を目指したクッションの触感の可視化(第4報) 視覚情報によるクッション製品の触感の伝達	生活技術研究所研究報告, No. 27, 2025
〃	森茂、松井 [*] 、山田 [*]	構造解析を用いた椅子設計による効率と自由度の向上に関する研究(第1報) ASME V&V 40 に基づくサブアセンブリを用いた接合部評価方法の提案	生活技術研究所研究報告, No. 27, 2025
〃	伊藤	オーク突板化粧材の変色抑制技術の開発 ソルビン酸を用いた変色抑制	生活技術研究所研究報告, No. 27, 2025
〃	石原	曲げ木加工後の曲げ戻りと過進行の原因解明及び対策に関する研究	生活技術研究所研究報告, No. 27, 2025
〃	今西、足立、長谷川、沼澤	小径広葉樹材の有効利用技術の開発(第3報) 国産広葉樹の異樹種集成板の寸法安定性と表面硬さ及び表層 PET ラミネート加工の効果	生活技術研究所研究報告, No. 27, 2025
〃	今西	超音波伝播法による木材の非破壊評価(第2報)	生活技術研究所研究報告, No. 27, 2025
〃	足立、沼澤	飛騨地域家具製造業向けの木材データベースの構築(第2報)	生活技術研究所研究報告, No. 27, 2025

※横浜国立大学大学院

[資料] 県生活技術研究所調べ

附2 森林研究所及び森林経営課の試験地・調査地の概況

育種・育苗

単位：面積(ha)

No	試験テーマ	試験地名	所在地	設定年月日	面積	樹種	所有別
1	精英樹系統種苗の遺伝特性及び地域環境適応性の検査	検定林 岐阜スギ 1号	郡上市明宝奥住	45. 6	1.5	スギ	財産区有林
2	〃	〃 〃 3号	中津川市加子母猪ノ谷	46. 5	1.5	〃	〃
3	〃	〃 〃 5号	揖斐郡揖斐川町日坂	47. 6	1.5	〃	私有林
4	〃	〃 〃 7号	郡上市和良町鹿倉	48. 5	1.5	〃	〃
5	〃	〃 〃 8号	高山市荘川町三谷	49. 3	1.5	〃	共有林
6	〃	〃 〃 10号	飛騨市河合町二ツ屋	49. 6	1.5	〃	私有林
7	〃	〃 〃 11号	高山市上宝町双六	〃	1.5	〃	〃
8	〃	〃 岐阜クロマツ 2号	多治見市月見町	49. 6	1.5	クロマツ	〃
9	〃	〃 〃 3号	土岐市泉町北山	50. 5	1.5	〃	市有地
10	〃	〃 岐阜スギ 13号	下呂市萩原町山之口	〃	1.5	スギ	財産区有林
11	〃	〃 〃 14号	恵那市串原南山	〃	1.5	〃	私有林
12	〃	〃 〃 15号	郡上市八幡町那比	51. 3	1.5	〃	〃
13	〃	〃 岐阜アカマツ 5号	高山市国府町宮地	50.11	1.5	アカマツ	〃
14	〃	〃 岐阜ヒノキ 1号	美濃市上河和南ヶ洞	51. 4	1.3	ヒノキ	〃
15	〃	〃 〃 2号	高山市朝日町甲	51. 5	1.7	〃	市有林
16	〃	〃 岐阜スギ 16号	本巣市根尾能郷	51. 6	1.5	スギ	私有林
17	〃	〃 〃 18号	下呂市小坂町落合	51. 4	1.5	〃	〃
18	〃	〃 岐阜ヒノキ 3号	加茂郡八百津町八百津	52. 3	1.5	ヒノキ	〃
19	〃	〃 岐阜スギ 21号	高山市清見町牧ヶ洞	52. 5	1.5	スギ	〃
20	〃	〃 岐阜ヒノキ 4号	下呂市金山町岩瀬	52.11	1.5	ヒノキ	〃
21	〃	〃 〃 5号	高山市国府町宮地	〃	1.5	〃	〃
22	〃	〃 〃 6号	揖斐郡揖斐川町西津汲	53. 5	1.5	〃	町有林
23	〃	〃 〃 7号	本巣市法林寺	53. 4	1.3	〃	私有林
24	〃	〃 〃 8号	郡上市和良町鹿倉	53. 5	1.5	〃	財産区有林
25	〃	〃 〃 9号	恵那市山岡町下手向	〃	1.5	〃	市有林

育種・育苗（続き）

単位：面積(ha)

No	試験テーマ	試験地名	所在地	設定年月日	面積	樹種	所有別
26	精英樹系統種苗の遺伝特性及び地域環境適応性の検査	検定林 岐阜ヒノキ 10号	中津川市福岡	53. 5	1.5	ヒノキ	財産区有林
27	〃	〃 〃 11号	高山市清見町牧ヶ洞	53. 6	1.7	〃	私有林
28	〃	〃 〃 12号	山県市長滝	54. 5	1.5	〃	〃
29	〃	〃 〃 13号	揖斐郡揖斐川町上野	55. 5	1.5	〃	公社有林
30	〃	〃 〃 14号	郡上市美並町大原	〃	1.5	〃	財産区有林
31	〃	〃 〃 15号	恵那市上矢作町乙ヶ沢	55. 4	1.5	〃	市有林
32	〃	〃 〃 16号	恵那市東野花無山	〃	1.5	〃	私有林
33	〃	〃 〃 17号	下呂市火打	55. 5	1.5	〃	公社有林
34	〃	〃 〃 18号	高山市一之宮町梨ノ木平	〃	1.5	〃	市有林
35	〃	〃 岐阜スギ 22号	揖斐郡揖斐川町坂内新穂	56. 7	1.5	スギ	〃
36	気象害抵抗性系統種苗の遺伝的特性及び地域の環境適応性の検定	〃 耐凍岐阜ヒノキ 1号	下呂市小坂町落合	61. 6	1.0	ヒノキ	〃
37	〃	〃 耐雪岐阜スギ 1号	郡上市白鳥町二日町	62. 6	1.0	スギ	私有林
38	〃	〃 耐凍岐阜ヒノキ 3号	中津川市加子母南桑原	63. 5	1.0	ヒノキ	〃
39	〃	〃 〃 4号	大垣市上石津町奥	H1. 5	1.0	〃	財産区有林
40	〃	〃 耐雪岐阜スギ 2号	飛騨市宮川町種蔵	H2. 5	1.0	スギ	共有林
41	〃	〃 〃 3号	本巣市根尾越波	H3. 5	1.0	〃	公社有林
42	〃	〃 耐凍岐阜スギ 1号	飛騨市宮川町森安	H4. 6	1.0	〃	共有林
43	〃	〃 〃 2号	揖斐郡揖斐川町戸入	H5. 11	1.0	〃	町有林

育 林

単位：面積(ha)

No	試験テーマ	試験地名	所在地	設定年月日	面積	樹種	所有別
1	下呂実験林造成試験	スギ本数管理比較実験林	下呂市小川	S39. 7	0.30	スギ	財産区有林
2	〃	育林技術比較実験林	〃	S39. 4	0.12	〃	〃
3	〃	スギ品種適地域性実験林	〃	S39. 3	0.98	〃	〃
4	〃	適地適木林実験林	〃	S40. 4	0.30	スギ ヒノキ	〃
5	コンテナ苗植栽試験 他	森林文化アカデミー演習林	美濃市曾代	S46. 3	33.15	ヒノキ他	県有林
6	間伐方法による複層林誘導試験	複層林誘導試験地	中津川市福岡ニッ森	S58. 8	2.00	スギ	市有林
7	広葉樹の育成に関する総合試験	荘川広葉樹総合試験林	高山市荘川町六厩	S59. 4	13.07	ミズナラ コナラ他	〃
8	スギ・ヒノキの長伐期施業	長伐期試験地	美濃市洲原	H1. 7	0.22	ヒノキ スギ	会社有林
9	〃	〃	郡上市美並町高砂	H1.12	0.14	ヒノキ	財産区有林
10	〃	〃	〃 八幡町川戸洞	H4. 3	0.11	スギ	私有林
11	広葉樹林の密度管理に関する研究	広葉樹二次林の除・間伐試験地	高山市清見町巢野俣	H8. 7	0.25	ミズナラ他	〃
12	間伐による水循環の変化の長期間モニタリング調査	水源林効果検証モデル事業地	加茂郡白川町佐見	H26.10	10.1	ヒノキ	県有林
13	県営林を活用した長伐期・非皆伐施業の調査研究	列状間伐による更新試験地	養老郡養老町養老公園	H27. 5	0.06	〃	〃
14	低コストで手間のかからないニホンジカ採食防止技術の開発	食害防止試験地	郡上市大和町大間見	H28.6	0.55	スギ	私有林
15	〃	〃	多治見市富士見町	H30.3	0.25	ヒノキ	財産区有林
16	〃	〃	郡上市大和町島	H31.4	0.17	スギ	私有林
17	〃	〃	〃 白鳥町六ノ里	H31.4	0.17	〃	〃
18	早生樹導入指針策定に向けた試験	早生樹導入指針策定に向けた試験地	岐阜市山県岩	R1.11	0.50	コウヨクガン	〃
19	瑞浪市初期保育試験林	下刈り省略試験地 シカ食害防止試験地 早生樹導入指針試験地	瑞浪市稲津町小里	R4. 1	0.50	ヒノキ 〃 コウヨクガン	市有林 〃 〃

薬木・薬草展示林

単位：面積(ha)

No	試験テーマ	試験地名	所在地	設定年月日	面積	樹種	所有別
1	希少有用植物の増殖と林床栽培に関する研究	薬木・薬草展示林	下呂市萩原町四美	H16. 6	0.34	ヒノキ	県有地
2	植物ポリフェノール等の健康増進成分に関する研究	〃	〃	〃	〃	〃	〃
3	地域特産サンショウの優良苗の安定的生産管理技術に関する研究	〃	〃	〃	〃	〃	〃
4	希少有用植物の増殖と林床栽培に関する研究	〃	〃 羽根	〃	0.18	スギ ヒノキ	私有林

森林モニタリング

単位：面積(ha)

No	試験テーマ	試験地名	所在地	設定年月日	面積	樹種	所有別
1	酸性雨等森林被害モニタリング事業	酸性雨等森林被害モニタリング事業試験地	揖斐郡揖斐川町瑞岩寺	H2. 6	0.1	スギ ヒノキ	会社有林
2	〃	〃	美濃市古城山	H2. 5	0.1	ヒノキ	県有地
3	〃	〃	郡上市美並町高砂	H2. 5	0.1	〃	会社有林
4	〃	〃	加茂郡東白川村神土	H2. 6	0.1	〃	私有林
5	〃	〃	飛騨市神岡町寺林	H2. 5	0.1	スギ	市有林
6	〃	〃	高山市清見町夏厩	H2. 6	0.1	カラマツ	〃
7	〃	〃	下呂市下呂町小川	〃	0.1	ヒノキ	県森連有林
8	〃	〃	揖斐郡揖斐川町藤橋東横山	H3. 5	0.1	スギ	県有林
9	〃	〃	郡上市和良町鹿倉	H3. 6	0.1	〃	財産区有林
10	〃	〃	関市小屋名	〃	0.1	ヒノキ	県有地
11	〃	〃	大野郡白川村保木脇	〃	0.1	スギ	村有林
12	〃	〃	高山市朝日町青屋	〃	0.1	ヒノキ	国有林
13	〃	〃	山県市伊自良長滝	H4. 6	0.1	スギ等	会社有林
14	〃	〃	本巢市根尾大河原	〃	0.1	ブナ等	国有林
15	〃	〃	瑞浪市日吉町	〃	0.1	ヒノキ	財産区有林
16	〃	〃	飛騨市古川町畦畑	〃	0.1	スギ	市有林
17	〃	〃	高山市荘川町岩瀬	〃	0.1	コナラ	会社有林
18	〃	〃	関市武儀町中之保	H5. 6	0.1	ヒノキ	財産区有林
19	〃	〃	恵那市東野保古山	〃	0.1	〃	生産森林
20	〃	〃	郡上市大和町古道	〃	0.1	スギ・ヒノキ	市有林
21	〃	〃	下呂市萩原町四美	〃	0.1	ヒノキ	〃
22	〃	〃	高山市丹生川町大沼	〃	0.1	スギ	〃
23	〃	〃	海津市南濃町駒野奥条入会	H6. 6	0.1	ヒノキ	財産区有林
24	〃	〃	揖斐郡揖斐川町藤橋門入	〃	0.1	スギ	会社有林
25	〃	〃	下呂市小坂町赤沼田	〃	0.1	ヒノキ	市有林
26	衰退森林健全化技術対策事業	衰退森林健全化技術対策事業試験地	美濃市古城山	H4. 12	0.32	〃	県有地
27	東アジア酸性雨モニタリングネットワーク事業	酸性雨モニタリング(土壌・植生)調査試験地	山県市伊自良長滝	H15. 10	0.1	ヒノキ	生産森組
28	〃	〃	郡上市大和町古道	H16. 10	0.1	〃	市有林

[資料] 県森林研究所、県森林経営課及び県環境管理課調べ

附3 森林・林業関係当初予算（一般会計）

単位：百万円

区分	合計	造林等森林整備費	治山費	自然保護費	林道費	林業生産流通対策費	森林組合等担い手対策費	試験研究及び普及指導等費	災害復旧費	その他
昭34	652	173	194	2	125	31	5	17	13	92
35	831	168	285	2	142	23	6	19	78	107
36	947	192	366	3	170	30	6	15	117	49
37	1,138	234	470	3	212	32	10	17	103	56
38	1,182	266	502	3	233	35	13	20	64	45
39	1,551	337	592	20	285	33	13	18	46	206
40	1,593	341	590	15	290	53	16	15	25	248
41	1,880	407	608	20	286	122	16	17	127	277
42	1,964	432	649	10	284	184	11	21	75	298
43	2,337	541	815	10	371	194	12	18	44	332
44	3,024	651	979	13	638	195	12	103	57	376
45	3,632	742	1,233	14	774	214	14	118	56	467
46	4,078	861	1,507	15	762	254	21	48	58	553
47	5,028	1,131	1,934	18	888	294	23	52	116	572
48	6,354	1,513	2,433	0	984	340	123	60	256	645
49	6,800	1,948	2,380	33	982	399	124	65	150	719
50	6,724	1,910	2,097	46	873	450	126	75	191	958
51	8,882	2,381	3,067	61	1,110	539	143	77	333	1,171
52	10,895	2,751	4,217	56	1,111	650	167	123	713	1,108
53	13,966	3,144	5,507	57	2,451	938	247	104	211	1,306
54	16,139	3,757	6,195	63	3,141	1,095	276	96	60	1,455
55	18,044	4,382	6,588	72	3,306	1,224	147	103	251	1,972
56	18,270	4,272	6,674	80	3,387	1,155	141	111	262	2,189
57	18,494	4,310	6,844	84	3,542	908	175	136	210	2,285
58	19,486	4,306	7,299	217	3,757	881	154	128	275	2,469
59	19,827	4,374	7,544	225	3,780	959	172	127	155	2,490
60	20,528	4,418	7,601	241	3,866	1,079	177	148	353	2,646
61	21,780	4,698	8,090	494	4,141	1,017	193	216	199	2,733
62	22,343	4,658	8,886	282	4,035	1,031	270	199	171	2,810
63	24,681	4,930	10,524	258	4,823	940	141	147	125	2,793
平元	25,550	5,125	10,717	232	5,208	1,092	100	135	121	2,822
2	26,281	5,151	11,682	345	4,620	1,047	104	163	331	2,839
3	26,870	5,046	11,440	339	5,106	1,043	131	164	647	2,954
4	27,319	5,032	11,878	376	5,406	1,117	132	188	238	2,951
5	31,440	5,340	12,276	375	6,658	1,552	1,936	217	96	2,992
6	32,069	5,376	12,900	465	7,541	1,157	1,062	189	115	3,263
7	34,928	5,552	13,507	737	9,922	1,000	622	205	155	3,229
8	37,802	5,477	13,891	827	12,675	898	492	149	75	3,317
9	40,065	5,684	13,949	998	14,207	1,243	474	144	75	3,291
10	36,988	5,416	12,928	746	13,222	1,075	177	128	86	3,210
11	35,909	5,213	12,427	657	12,475	877	169	129	208	3,754
12	34,830	5,171	13,598	516	10,694	614	163	116	546	3,411
13	36,008	5,762	14,650	491	10,941	918	134	98	480	2,534
14	30,658	4,185	12,028	465	9,212	1,317	106	63	88	3,193
15	27,191	3,716	11,372	437	7,579	930	66	54	234	2,802
16	24,172	3,656	8,917	717	6,893	817	62	50	75	2,985
17	18,773	2,986	6,013	711	5,138	704	46	60	253	2,862
18	22,116	3,851	7,540	774	5,868	927	55	50	50	3,002
19	20,499	3,870	7,227	214	5,602	557	50	39	126	2,813

単位：百万円

区分	合計	林業総務費	林業振興費	県産材流通対策費	林道費	治山費	森林整備費	直轄事業負担金	森林研究費	林業用施設災害復旧費	治山施設災害復旧費	自然保護関連費
平19	20,499	1,599	212	1,231	5,602	7,102	4,272	125	24	101	25	205
20	19,923	1,616	214	1,111	5,290	6,811	4,457	125	25	43	25	205
21	22,464	1,592	186	4,873	4,591	6,565	4,165	125	30	119	25	193
22	17,541	2,391	195	2,814	3,463	5,044	3,290	102	32	41	25	144
23	16,895	2,223	205	1,887	3,235	5,370	3,551	102	30	83	25	184
24	18,665	2,200	1,215	1,775	2,670	5,936	4,310	102	24	113	25	295
25	26,150	2,369	1,654	3,914	3,592	9,435	4,520	163	24	165	25	290
26	20,068	2,378	1,878	2,806	2,933	5,616	3,923	102	79	57	25	271
27	20,605	2,360	2,307	1,387	3,205	6,253	4,485	102	109	135	25	237
28	20,492	2,291	1,864	1,564	2,706	5,924	5,625	102	44	50	25	297
29	19,188	2,320	2,019	1,580	2,605	5,773	4,208	102	45	263	25	248
30	21,040	2,418	2,036	1,966	2,571	5,742	5,424	102	101	202	25	453
令元	22,398	2,358	2,575	1,670	2,732	6,578	5,210	102	57	518	294	304
2	20,986	2,410	2,196	1,772	2,463	5,948	5,221	176	57	434	25	284
3	18,959	2,440	2,170	1,556	1,889	4,573	5,200	167	57	588	25	294
4	19,013	2,388	2,032	2,063	1,909	4,683	5,054	167	63	332	25	297
5	19,010	2,448	2,156	1,467	1,862	4,656	5,149	167	85	171	25	825
6	20,311	2,429	2,152	1,967	2,095	5,648	5,144	167	58	223	25	403
7	18,505	2,456	2,234	1,554	1,695	4,502	5,217	167	59	230	25	367

[注]平成19年度から、総合財務会計システムの導入による事業別執行への対応のため内容区分を変更している。

自然保護関連費は自然保護員設置費、自然環境保全対策費、自然公園費、鳥獣保護費を合わせたものである。

附4 林政年表（5-1）

年度	事 項
昭和	
20	★農林省復活。県単治山事業はじまる。林地利用試験地（関市）を林産指導所と改称。★森林資源造成法交付。
21	★森林資源造成法による証券造林はじまる。★第1次治山事業計画樹立。
22	★国有林野事業特別会計法公布（国の林政統一される）。★地方自治法公布（財産区の創設）。県林産物鑑定所を廃止し、地方事務所に統合。しいたけ種菌「岐阜改良1号」を県林産指導所が開発。
23	★保安林整備5ヵ年計画策定。治山4ヵ年計画スタート。★証券造林廃止。松くい虫・クリタマバチ大発生（23～26年県下でも、恵那・岐阜地方に発生し、漸次蔓延）。
24	岐阜県山林協会設立。★林野庁新設。★臨時物資需給法廃止（それに伴い、県営木材検査廃止）。★経済復興5ヵ年計画にそって造林5ヵ年計画ならびに第1次治山5ヵ年計画策定。★水源林造成事業はじまる。朝日村青屋部分林設定（岐阜大学設立記念）。
25	★森林病虫害等防除法公布。国土緑化岐阜県推進委員会発足。木炭格付条例制定。林業技術普及事業はじまる。
26	★失業対策林道事業はじまる。★農林漁業資金融通法公布（融資造林・融資林道はじまる）。県山林事務局を設置し、林政・治山・林産の3課を置く。★森林法公布（第1期森林計画制度はじまる）。★農林漁業団体再建整備法公布（森林組合改組・設立はじまる）。造林事業10ヵ年計画（27～36年）策定。第1次治山10ヵ年計画（26～35年）策定。「岐阜県の林業」創刊。岐阜県森林審議会設置。
27	県森林組合連合会改組発足。★森林火災国営保険法の一部改正。★せき悪林地改良事業はじまる。民有林保全計画（29～38年）策定。全国山林復興大会、岐阜市で開催。県営種子採取事業はじまる。★農林漁業金融公庫法公布。
28	★全林野労働組合結成。岐阜県木炭協会設立。★民有林保全計画第1期計画（28～30年）策定。林道網計画策定。★林業技術普及事業を林業改良普及事業と改める。★冷害林道～救農林道事業はじまる。★町村合併促進法公布により公有林野は大激動を受けた。木材業者等登録条例公布。
29	県林産指導所を廃止し、岐阜県林業試験場設立（後、高山市へ移転）。★保安林整備臨時措置法公布。県立公園条例制定。
30	公有林野緑化県行造林条例制定。町村合併促進県単林道及び小団地林道事業はじまる。適地適木調査事業はじまる。保育コンクールはじまる。
31	岐阜県事務所等設置条例公布。山林事業所設置。★林業技術普及員と林業経営指導員（27年設置）が統合され、林業専門技術員及び林業技術員を置く。
32	★自然公園法制定。★森林法の一部改正（森林計画制度改正）。県山林事務局が林務部に昇格。★林業技術員を林業改良指導員と改称。第2期森林計画制度及び第1期公有林経営計画制度はじまる。全国緑化大会及び植樹行事、谷汲村で開催。★民有林造林長期計画樹立。林木育種事業はじまる。新農村林道事業はじまる（37年度まで）。樹苗需給調整委員会設置。岐阜県山林会館竣工。
33	★地すべり等防止法公布。★分収造林特別措置法公布。岐阜県林業改良普及指導員資格試験条例制定。精英樹による県英採穂・採種圃の造成はじまる。岐阜県林業経営協議会設置。林業試験研究推進協議会設置。第1次森林組合振興3ヵ年計画はじまる。7.26飛騨地方に水害。
34	県民の山造成事業はじまる。特殊緊急治山及び県単災害復旧事業施行。のうさぎ捕獲奨励事業はじまる。キジの人工養殖はじまる。伊勢湾台風により県全域が被災。中濃に松くい虫大発生（34～36年）。県森連岐阜林産物共販所開設。
35	★治山治水緊急措置法公布。治山事業10ヵ年計画（35～44年）策定。★保安林改良事業はじまる。★林道改良事業はじまる。台風11・12号により中濃が被災。県森連飛騨・東濃林産物共販所開設。第2次森林組合振興3ヵ年計画決定。★白ろう病の発端が見うけられる。木炭・薪の減産。
36	★農林漁業金融公庫法の一部改正（林経資金追加）。★森林国営保険法の一部改正（気象災追加）。新県木連設立。★森林開発公団分収造林はじまる。特殊緊急治山事業実施。★山村振興林道事業はじまる。林地肥培コンクールはじまる。林業研究グループの助成事業はじまる。山村中堅青年育成研修はじまる。36.6梅雨前線豪雨により西濃・中濃が被災。第2室戸台風により県全域が被災。県下の林業労働災害率上昇。
37	★森林法の一部改正（森林計画制度の改善）。★第3期森林計画制度はじまる。銚子谷林道着工（県下最大の林道）。白山国定公園が国立公園に昇格。二種林業改良指導員（森林保護、特殊林産、林業機械）配置。保安林保護員配置。藤橋村有林及び地上権設定県有林の主伐はじまる。しいたけほだ木にシワタケ・アナタケ被害発生（37～38年）。
38	★森林組合併助成法公布。★林業信用基金法公布。★狩猟法を鳥獣保護及び狩猟に関する法律に改正。移動林業試験場、林業経営コンクールはじまる。★民有林基幹林道新設。
39	★保安林整備臨時措置法の一部改正（整備基幹10ヵ年延長）。★林業基本法公布。★鳥獣保護員設置。★第1次林業構造改善事業発足。飛騨・木曾川国定公園指定。木材業者登録条例改正（木材チップ業者追加）。森林組合拡大強化5ヵ年計画はじまる。全国森林組合大会、岐阜市で開催。岐阜県鳥獣審議会設置。林業構造改善事業促進対策協議会設置。
40	ライチョウを県鳥に指定。★山村振興法公布。治山事業5ヵ年計画（40～44年）策定。新林道網策定。林業構造改善事業はじまる（清見村・八百津町・萩原町）。9.15集中豪雨により揖斐川上流が被災。緑化促進青年隊を岐阜県林業青年研修所に改称。
41	森林企画課設置。一般製材業近代化計画策定。★入会林野近代化法公布。入会林野近代化事業はじまる。峰越連絡林道事業はじまる。いちいを県木に指定。岐阜県林業公社設立（同公社による分収造林はじまる）。

〔注〕 ★印の事項は主として全国にわたるものである。

附 4 林政年表（5-2）

年度	事 項
昭和	
42	春季干害により苗畑に被害。特殊林産物生産計画策定。★林道採択基準緩和と補助率アップ。白山スーパー林道着工岐阜県林業の長期構想樹立。この年より、木材移入県になった。
43	★森林法の一部改正（森林施業計画制発足）。8. 17集中豪雨により中濃が被災（飛騨川バス転落事故）。「青年の山」づくりはじまる。県営苗畑整備統合。岐阜県林業センター設立の調査に着手。
44	木曾三川水源造成公社設立（同公社による分収造林はじまる）。林業センター建設着手。
45	谷汲村に「いこいの森」開園。岐阜県林業開発基本計画樹立。林業種苗生産事業者の登録制実施。岐阜県山林種苗共同組合設立。林業青年研修所閉所。林業センター完成。林業試験場を廃止し、林業センター・寒冷地林業試験場を置く。
46	林務部の機構改革、林政・造林・治山林道・経営普及の4課を置き、岐阜県林業短期大学校開校。森林計画コンピュータ化はじまる。飛越山地大規模林業圏調査対象地域の指定。飛騨産業センター工事着手。林道網調査体系が確立される。林業長期計画・林道整備5ヵ年計画策定。
47	★第2次林業構造改善事業発足。木と生活展開催。土採種規制条例制定。自然保護員設置。森林教室開講。飛越山地大規模林業圏基本計画策定。保全林整備事業はじまる。優良材生産技術体系の指導。県営木炭検査の廃止。林務部を林政部と改称。7. 13集中豪雨東濃南部を襲う。
48	★全国森林計画変更。飛越山地大規模林業圏実施計画策定。保健保安林整備はじまる。造林補助制度の全面改正。岐阜木材流通団地の用地取得・造成工事に着手。東濃実験林設置。特用林産物生産振興対策事業 はじまる。
49	★保安林整備臨時措置法の一部改正（整備期間10ヵ年延長）。岐阜県民「木の国運動」はじまる。育林促進事業はじまる。 ★森林法及び森林組合併助成法の一部改正（林地開発許可制の実施と森林組合の改善関係）。森林組合労務班を愛林隊と改称。西濃実験林設置。★林道賠償責任保険はじまる。森林開発公団岐阜地方建設部発足。
50	★「緑の国勢調査」発表（環境庁）。第1次林業構造改善事業完了。★山村振興法一部改正（有効期間10ヵ年延長）愛林の日・育林強調月間制定。特用林産物生産流通改善事業はじまる。大規模林道高山・大山線起工。岐阜木材流通団地完成。
51	★林業改善資金制度発足。中核林業振興地域特別対策事業はじまる。9. 12豪雨により県下各地が被災。揖斐郡谷汲村で全国育林祭。
52	大規模林道八幡・高山線起工。白山スーパー林道開設。第5次治山事業5ヵ年計画（52～56）策定。検査監制度発足。揖斐川バス事故。岐阜県林業基本計画策定。
53	★森林組合法制定並びに同法制定に伴う森林法の一部改正、森林法施行細則全面改正、森林組合法施行細則公布。土岐市下石橋沢地すべり地区に指定。岐阜県木材振興第10回記念大会（式典、緑と木の住いフェスティバル、木材記念市）開催。関東中部地区第15回林道研究発表大会、下呂町で開催。林道網整備計画策定。
54	★国産材産業振興資金融資制度発足。★森林総合整備事業発足。文化庁、環境庁、林野庁の三庁は、「カモシカの保護及び被害対策について」を発表。岐阜県第三次総合計画第二期実施計画策定。大垣地域モデル定住圏計画策定。
55	★新林業構造改善事業発足。★林業振興地域育成対策事業発足。★振動障害対策巡回指導事業発足。「やすらぎの森」造成事業発足。林業普及指導事業30周年記念大会開催。第24回全苗連大会岐阜市で開催。5.6豪雪により飛騨・奥美濃地方の森林被害甚大。
56	★松くい虫被害対策特別措置法制定。★基幹林業技能者育成確保対策事業発足。★森林組合林産活動強化事業発足。★緑の相談員設置事業発足。間伐促進総合対策事業発足。大規模林道関ヶ原・八幡線政令指定。7. 12梅雨前線豪雨により奥美濃地方森林被害甚大。
57	★松くい虫奨励防除事業。第2期共同水源林造成事業。★木材産業再編整備事業、木材需要拡大総合対策事業及び林産集落振興条件整備事業発足。吉城郡上宝村栃尾大サコ地内を地すべり地区に指定。岐阜県第3次総合計画第3期実施計画策定岐阜県第六次治山事業5ヵ年計画策定。岐阜県林業研究グループ連絡協議会結成20周年記念大会開催。日本木材青壮年団体連合会第27回全国会員岐阜県大会開催。大規模林道関ヶ原・八幡線起工。複層林造成事業開始。
58	★森林法及び分収造林特別措置法の一部改正（市町村森林整備計画、森林整備法人及び分収育林制度の創設）。機構改革により生活環境部廃止。自然保護、自然環境保全行政の林政部移管により自然保護課を設置。林業基本計画（59～72年度）策定。林道網整備計画策定。県営有用広葉樹林造成事業開始（用地取得）。★苗木需給安定基金創設。★土砂崩壊流出防止総合治山事業。★水土保持機能強化総合モデル事業発足。県産材需要拡大総合対策事業発足。★国産材安定供給特別対策事業発足。9. 28災害により東濃地方の森林被害大。
59	★保安林整備臨時措置法の一部改正（特定保安林の創設）。★重要流域保安林総合整備事業・林業地域活性化対策事業及び複層林造成パイロット事業発足。中部山岳国立公園50周年記念式典開催。
60	★国際森林年。★森林・林業、木材産業活力回復5ヵ年計画決定。★特定保安林整備緊急造林事業及び山地災害危険地対策事業発足。国産材供給体制整備事業実施。★第2次林業構造改善事業終了。
61	★松くい虫被害対策特別措置法の一部改正（松林の区分等）。第7次飛騨川地域森林計画の樹立。沿道森林修景パイロット事業実施。産直住宅建設促進事業発足。森林・河川緊急整備税創設岐阜県決起大会開催。中部地区治山林道協会合同連絡協議会開催。
62	★NTTの株式の売却収入の活用による社会資本の整備の促進に関する特別措置法施行。★総合保養地域整備法施行。岐阜県第4次総合計画第2期実施計画（62～65年度）策定。

〔注〕 ★印の事項は主として全国にわたるものである。

附4 林政年表（5-3）

年度	事 項
昭和	
62	沿道森林修景パイロット事業・紅葉狩りツアールート整備推進事業実施。白山スーパー林道二車線化。岐阜県木の国大学開催。
63	ぎふ中部未来博覧会開催・緑と木のむら出展。88 飛騨・高山博（食と緑の博覧会）開催。★緑と水の森林基金創設。福岡町に水土保全機能強化総合モデル事業「水土の森」完成。板取村に「21 世紀の森」開園。上宝村に「飛騨北アルプス自然文化センター」開園。きのこ産地銘柄育成事業創設「飛騨・美濃きのこちゃん」。
平成 元年	国産材供給体制整備事業（東濃地域）完了。林政部5課組織改編（自然環境対策監・森林総合利用係設置）。★みどりの日制定。★9.7・9.20 豪雨災害（激甚災害指定。社）木曾三川水源造成公社創立20周年記念大会。複層林整備推進全国シンポジウム開催。福岡町で東濃檜採種園造成工事着工。岐阜県きのこ料理コンクールはじまる。（社）岐阜県緑化推進委員会設立。岐阜県緑の基金創設。第3期 共同水源林造成計画樹立。★美濃中央高原基盤整備事業。★多目的保安林総合整備事業。★ふるさと森林活性化総合対策事業。花街道モデル事業。匠の国・岐阜県伝統建築家認定事業。
2	★特用林産産地化形成総合対策事業。★林業山村活性化林業構造改善事業発足。「岐阜県森林・林業・林産業・山村基本計画」策定。岐阜県林業普及指導事業40周年記念大会。飛越山地大規模林道高山・大山線「双六～瀬戸」区間完成（神岡町～上宝村）。第6次鳥獣保護事業計画により、鳥獣保護区12箇所、特別鳥獣保護区2箇所、休猟区38箇所、銃猟禁止区域9箇所を設定。
3	★森林法の一部改正（森林整備事業計画発足）。★松くい虫被害対策特別措置法の改正及び延長。★森林組合併助成法の改正。第八次治山事業五箇年計画を策定。きのこ王国岐阜推進事業創設。広域基幹林道「白谷～タ谷線」開通。岐阜県行政情報ネットワークによる「狩猟関係事務管理システム」始動。
4	★森林整備事業計画を策定。★3省庁（国土庁・林野庁・自治省）による「森林・山村検討会」が発足。岐阜・鹿児島姉妹県盟約20周年交流事業実施（県林業グループ員鹿児島県を訪問）。県林業グループ連絡協議会30周年記念大会開催（八幡町）。グリーンフロント地域推進モデル計画策定。飛越山地大規模林道関ヶ原・八幡線「八幡区間」完成（八幡町）。
5	★ふるさと林道緊急整備事業。★公的分取林整備促進事業。★「岐阜県森林整備担い手対策基金」の創設。（以上、森林・山村検討会関連施策）。県政の重点・点検項目のひとつに「森林」。『ラブ・グリーン』キャンペーン事業の発足と「岐阜県森林愛護隊」の結成。中国江西省に友好提携五周年記念「友好の森」造成。
6	県林政部の組織改正（森林山村対策課の新設総合再編による自然環境保全課林産振興課の名称変更等大幅な再編整備）。ぎふ森林文化センター竣工。山村アドバイザー「森の交流大使」事業発足。「森の我が家確保事業」の創設。自然歩道サーター発足。林業センターに「県産材オープンラボラトリー」開所。大規模林道関ヶ原・八幡線「明宝・馬瀬」区間、高山大山線「和佐府」区間の完成。広域森林組合「揖斐郡森林組合」発足。
7	「東濃採種園」開園。「グリーンドクター認定事業」の創設。岐阜県産直住宅建設促進協議会による阪神・淡路大震災（H7.1.17発生）被災家屋補修ボランティア終了。大規模林道高山・大山線「有峰」区間の完成と「東谷」区間の一部完成。
8	★林野三法の成立（「林業改善資金助成法・林業等振興資金融通暫定措置法の一部改正法」「林業労働力の確保の促進に関する法律」「木材の安定供給の確保に関する特別措置法」）★経営基盤強化林業構造改善事業発足。「せせらぎ溪谷県立自然公園」の指定。岐阜・鹿児島友好の森「薩摩カイコウズの森」開園。岐阜市・板取村で「森林整備協定」締結。第九次治山事業五箇年計画の策定。
9	ふるさと林道「畦畑～彦谷線」猪臥山（いぶしやま）トンネル工事着工。林道としては日本一（4,475m）。産直住宅累計2万户を達成。岐阜県林業労働力確保支援センター開設。平湯地区における「緑のダイヤモンド計画（中部山岳 国立公園内の総合整備事業）」を実施。岐阜県の名桜樹養成事業により「長寿の桜」苗木の配布開始。広域森林組合「南大野森林組合」発足（県下2番目）。第8次鳥獣保護事業計画の実施。広域基幹林道「白北線」完成。安房トンネルの開通。
10	★「森林法等の一部を改正する法律」の成立。「天生県立自然公園」の指定。ふるさと林道「野志・吉良見線」開通。「エコミュージアム関ヶ原」オープン。「森林科学研究所」開所。★「全国木炭シンポジウム」開催。★「女性森林フォーラム in ぎふ」開催。広域基幹林道「鳥越線」開通。広域森林組合「恵南森林組合」・「南ひだ森林組合」発足。「森林地理情報システム」稼働。
11	★三重県の林家で全国初のFSCの認証取得。本庁組織・機構再編。「御嶽山県立自然公園」の指定。大規模林業圏開発林道「春日・久瀬区間」開通。みどりの健康住宅モデルハウスオープン。広域基幹林道「平成～祖父川線」開通。「奥長良川名水館」竣工。九・一五豪雨災害発生。県内林業関係（治山施設・造林地等）被害額は240億円以上に。生活環境保全林「洗心の森」・「みやまの森」・「せせらぎ街道・四季の郷」開園。広域森林組合「もとす郡森林組合」発足。森林資源モニタリング調査開始。
12	★住宅の品質確保の促進等に関する法律施行。★製材などの農林物資の品質の改善等を目指したJAS法の改正、施行。★地方公共団体等に「環境にやさしい商品」を率先して購入することを義務づけるグリーン購入法成立。岐阜県森林・林業・木材産業活性化大会開催。岐阜県林業普及指導50周年記念大会開催。生活環境保全林「城山さくらの森」・「蘭丸ふるりの森」開園。流木災害監視地域の指定。
13	★林業基本法が37年ぶりに改正され「森林・林業基本法」として成立。★森林法改正。★林業融資制度改正。中部北陸自然歩道完成。広域森林組合「西南濃森林組合」発足。「岐阜県産材」認証制度スタート。高山市で森林組合活性化フォーラム開催。「岐阜県の絶滅のおそれのある野生生物―岐阜県レッドデータブック」作成。ふるさと林道「舟山～牛牧線」開通。広域森林組合「陶都森林組合」発足。岐阜県立森林文化アカデミー開学。

〔注〕 ★印の事項は主として全国にわたるものである。

附4 林政年表（5-4）

年度	事 項
平成 14	★森林整備地域活動支援交付金制度スタート。平成14年4月5日岐阜市東部及び各務原市で林野火災発生・被災面積410ha。農山村整備局森林関係1課3室に組織改正。「望岳の道」八本原林道が完成。生活環境保全林「和良大月の森」開園。「岐阜県健康キノコ振興会」設立。ふるさと林道「畦畑～彦谷線-飛騨卯の花街道-」開通。第57回全国植樹祭の岐阜県開催内定。「山火事跡地緑の再生委員会」発足。平成14年1月の大雪による森林被害の確定・面積約2,560ha 被害額112億3千万円。「飛騨牛記念館」完成。森林基幹道「青ナギ～根山線」完成。「木の香る環境づくり県民運動推進会議」発足。
15	★我が国独自の森林認証制度の創設。ふるさと林道「則光和知線」が完成。「ぎふ山の日(八月八日)」の創設を宣言。「ふるさと沙羅」林道が開通。大規模林業圏開発林道「和良・明宝区間」開通。第57回全国植樹祭岐阜県実行委員会を設立。「岐阜県森林づくり30年構想」策定。
16	広域森林組合「中濃森林組合」「中津川市森林組合」「郡上森林組合」発足。「森の国・木の国県民協働会議」設立。23号台風により飛騨が被災。「第57回全国植樹祭基本計画」策定。
17	★「木づかい運動」の展開。第57回全国植樹祭記念事業「プレ植樹祭」の開催。広域森林組合「岐阜中央森林組合」「飛騨高山森林組合」「飛騨市森林組合」発足。「森林づくり1000人委員会」の開催。生活環境保全林「飛騨古川 朝霧の森」開園。現地機関に先駆け、本庁農林水産局、農山村整備局が林政部に改編。「持続可能な森づくり・国づくりを目指して」をテーマに飛騨高山会議を開催。ふるさと林道「神原～数河線」開通。県有林でFSC森林認証を取得。岐阜県森林づくり基本条例を制定。
18	★第57回全国植樹祭開催。「岐阜県森林づくり基本条例」施行。「岐阜県森林づくり基本計画」策定。広域森林組合「可茂森林組合」発足。生活環境保全林「乙女溪谷の森」・「白雲山やすらぎの森」開園。
19	「岐阜県森林づくり基本計画(平成19～23年度)」開始。県産材の合法性と流通履歴を証明する「岐阜証明材推進制度」創設。主要構造物に「岐阜証明材」を80%以上使用した住宅の建築費用を一部助成する「ぎふの木で家づくり支援事業」開始。5つのモデル団地で「健全で豊かな森林づくりプロジェクト」開始。平成20年1月29日に大手合板製造メーカーと県内の林業関係団体が協議し中津川市内に合板工場立地の協定締結。4つの企業等と森林づくり協定締結。ふるさと林道「阿多粕～西洞」開通。
20	★「オフセット・クレジット(J-VET)制度」の創設。「岐阜県地球温暖化防止基本条例」施行。「岐阜県地球環境の保全のための森林づくり条例」施行。3つのモデル団地で新たに「健全で豊かな森林づくりプロジェクト」開始。4つの企業等と森林づくり協定締結。(株)INAXとの間で「緑と水の子ども会議」推進に関する協定締結。「ひだ林業・建設業森づくり協議会」が設立。
21	★森林・林業再生プランの公表。「岐阜県間伐推進加速化計画」を策定。「岐阜県森林整備加速化・林業再生協議会」を設立。4つのモデル団地で新たに「健全で豊かな森林づくりプロジェクト」開始。「森・川・海ひだみの流域連携協議会」設立。3つの企業等と森林づくり協定締結。アサヒビール(株)と、県、県教育委員会との間で「緑と水の子ども会議」及び木育に取り組み協定締結。森林基幹道「洞～数河線」全線開通。
22	★第30回全国豊かな海づくり大会～ぎふ長良川大会～開催。★「森林・林業の再生に向けた改革の姿」の公表。★「東北地方太平洋沖地震」が発生。★「森林法の一部を改正する法律」が衆議院にて可決。「美濃白川 岐阜車体の森」の協定を締結。岐阜市(岐阜市林業会議)、大野町(大野町北部山麓森林整備まちづくり委員会)、垂井町(垂井町山林懇談会)の3市町で市町村森林管理委員会を設立。岐阜県と中部森林管理局との間で「岐阜県における健全で豊かな森林づくりの推進に関する覚書」を締結。「飛騨高山きつつきの森・荘川」の協定を締結。「森の合板工場」が完成。「ぎふの木づかいCO2固定量認証制度」を創設。「高山市一色・山中山地域森林整備推進協定」(「岐阜県における健全で豊かな森林づくりの推進に関する覚書」に基づく協定第1号)を締結。新たに3つのモデル団地で「健全で豊かな森林づくりプロジェクト」開始。
23	★「森林法の一部を改正する法律」が公布。「第57回全国植樹祭5周年記念大会」を下呂市にて開催。「ひだ森林整備協同組合」が設立。「恵みの森づくりコンソーシアム」設立総会を開催。「平和の森・池田」の協定を締結。「清流の国ぎふ森林・環境税」の導入が議決。「森・川・海ひだみの流域シンポジウム」を開催。サントリー「天然水の森 ぎふ東白川」の協定を締結。「東白川村新築地域森林整備推進協定」締結。「中津川市加子母地区森林整備推進協定」締結。「第2期岐阜県森林づくり基本計画」が議決。
24	「第2期岐阜県森林づくり基本計画(平成24～28年度)」開始。清流の国ぎふ森林・環境税を施行。★「森林経営計画制度」開始。環境保全モデル林を美濃市古城山に選定。★「国有林野の有する公益的機能の維持増進を図るための国有林野の管理経営に関する法律等の一部を改正する等の法律」公布。健全で豊かな森林づくりプロジェクト実績発表会を開催。★木材利用ポイント事業を開始。岐阜県水源地域保全条例を制定。
25	岐阜県水源地域保全条例を施行。「ぎふ木育30年ビジョン」策定。恵みの森づくりフォーラム2013開催。ドイツ・バーデン＝ビュルテンベルク州と森林・林業に関する覚書を締結。岐阜木質バイオマス協議会設立総会の開催。★「全国森林計画」閣議決定。第39回全国育樹祭の岐阜県開催・会場の決定。水源地域シンポジウムの開催。★「国有林野の管理経営に関する基本計画」策定。地域展開型森林づくりプロジェクト実績発表会を開催。「下呂市小坂町北東地区森林整備推進協定」締結。「エコピアの森 関」協定締結。「コカ・コーラの森」協定締結。
26	★森林経営計画制度改正(区域計画創設)。★「森林総合監理士」登録・公開制度開始。★国民の祝日「山の日(8月11日)」制定(H28施行)。木質バイオマス発電プラントが竣工(瑞穂市)。環境保全モデル林「可児市我田の森の整備推進に関する協定」締結。第23回緑の少年団全国大会開催。★長野県、広島県等で山地災害が多発。環境保全モデル林「土岐市高山城跡の森」「中津川市加子母福崎の森」選定。「清流の国ぎふ森林・林業戦略会議」開催。「清流の国・森の恵み大賞」表彰式開催。「七宗町上麻生地区森林整備推進協定」締結。住友林業と苗木安定供給体制整備事業に関する事業協定を締結。岐阜県立森林文化アカデミーとドイツ・ロッテンブルク林業大学が「林業分野における教育・人材育成、研究開発に関する連携覚書」締結。「岐阜県森林技術開発・普及コンソーシアム」設立。(株)パローとサントリーグループ2社との「森林・環境保全に向けた包括協定」締結。


〔注〕 ★印の事項は主として全国にわたるものである。

附4 林政年表（5-5）

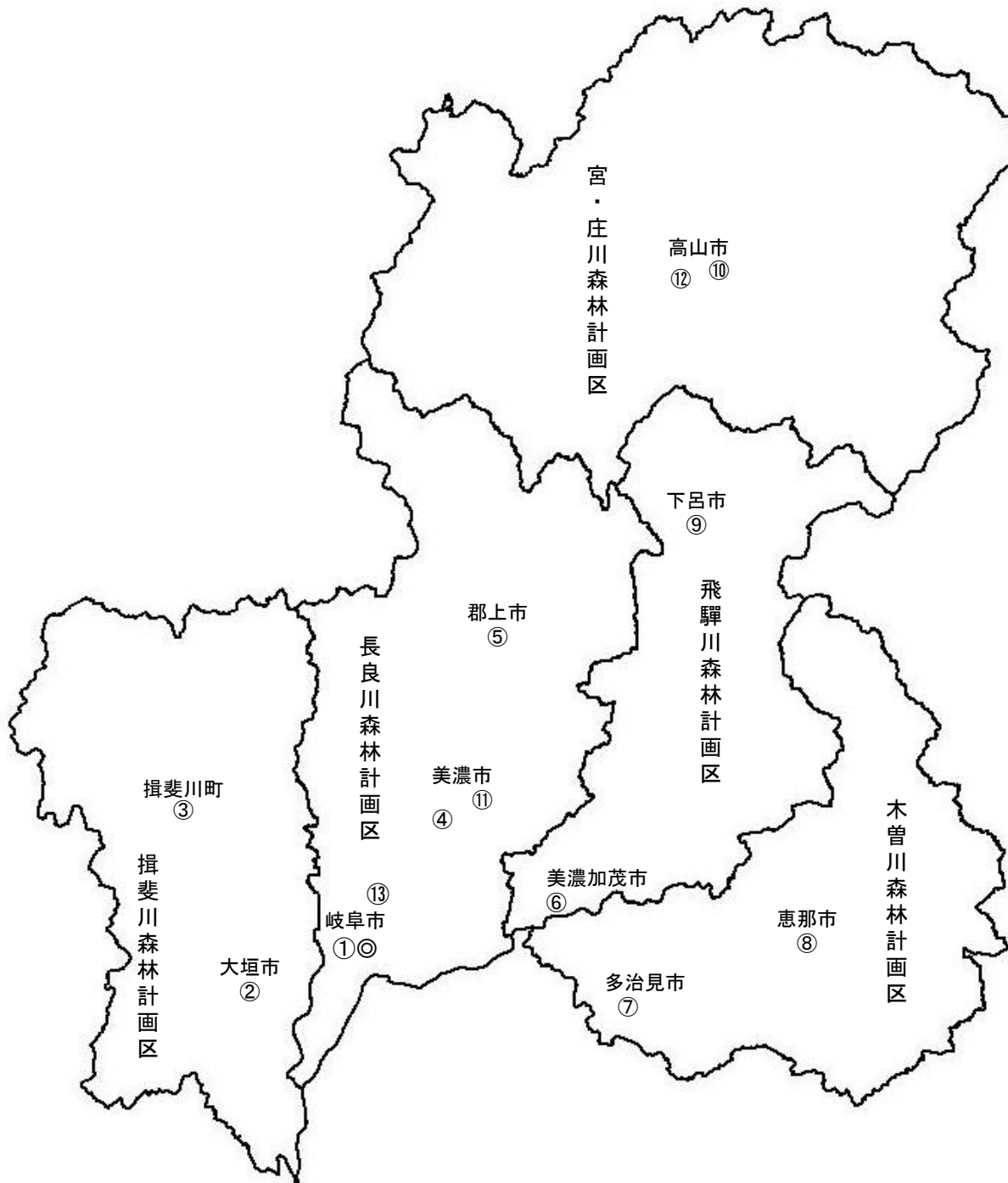
年度	事 項
平成	
27	★第39回全国育樹祭開催。★森林・林業・環境機械展示実演会開催。★育林技術交流集会開催。大型製材工場が竣工（郡上市）。次世代型林業架線集材技術者養成用の欧州製タワーヤード導入。常設版「ぎふ木育ひろば」設置（令和元年度までに県内101施設）。「OKB森林共和国」協定締結。「楽天の森」協定締結。環境保全モデル林「揖斐川町城台山」選定。「WOODコレクション2016」を開催（東京都内：東京都、長野県、岐阜県共催）。
28	★森林法の一部改正（林地台帳の整備等 平成29年施行）。「第3期岐阜県森林づくり基本計画」が議決。「清流の国ぎふ森林・環境税」の平成34年3月までの期間延長が議決。「100年先の森林づくりシンポジウム」開催。「もみじ彩る川上 未来の森」協定締結。「東邦ガスの森 みたけ」協定締結。コンテナ苗生産施設「住友林業(株)岐阜樹木育苗センター」竣工。
29	「第3期岐阜県森林づくり基本計画（平成29～33年度）」が開始。「100年の森林づくり計画（森林配置計画）」の策定が全34市町村で着手。「岐阜県地域森林監理士」を5名認定。「日独林業シンポジウム2017」を開催。東京オリ・パラ選手村ビレッジプラザへの木材提供事業協力者に県と6市町村が選定。「東海化成 みんなが たいけん けんこうの森」協定締結。「じゅうろくの森"みたけ"」協定締結。(株)十六銀行と「恵みの森林づくり・ぎふ木育推進に向けた包括協定」締結。
30	★「森林経営管理法」が成立（平成31年度施行）。★「平成31年度税制改正の大綱」閣議決定。★「森林環境税及び森林環境譲与税に関する法律」が成立（平成31年度一部施行）。「森のジョブステーションぎふ」を中濃総合庁舎内に開設。中国江西省林業局と林業分野における交流促進の覚書を締結。
令和 元年	「豊田合成 樹守の里」協定締結。「東京オリ・パラ選手村ビレッジプラザ提供木材出荷式」を開催。岐阜県立森林文化アカデミーとドイツ・ロッテンブルク林業大学が連携に関する覚書を延長。「令和改元記念 揖斐すめらぎの森感謝祭」を開催。「長良園 やさしさの森」協定締結。「第15回森のようちえん全国交流フォーラム in ぎふ」を開催。
2	★森林組合法の一部改正（令和3年度施行）。森林の間伐等の実施の促進に関する特別措置法の一部改正（令和3年度施行）、岐阜県水源地域保全条例を一部改正。「ぎふ木遊館」開館。「森林総合教育センター（morinos）」開所。「岐阜県伐木安全技術評価会」を初めて開催。
3	★「脱炭素社会の実現に資する等のための建築物等における木材の利用の促進に関する法律」施行。「林業労働災害レスキュー訓練」を初めて開催。岐阜県森林文化アカデミー20周年記念式典開催。日本初の森林総合教育の出前プロジェクト「morino de van（森の出番）」を開始。「第4期岐阜県森林づくり基本計画」が議決。「清流の国ぎふ森林・環境税」の令和9年3月までの期間延長が議決。
4	★森林法の一部改正（太陽光発電設備開発許可面積等 令和5年施行）。ぎふ木遊館入館者5万人達成。東濃西部養蜂・林業連携推進円卓会議を設置。岐阜県木の国・山の国県産材利用促進条例を制定。岐阜県林業・木材製造業労働災害撲滅推進協議会設立。新岐阜県庁開庁。ぎふ森のある暮らし推進協議会設立。
5	★「合法伐採木材等の流通及び利用の促進に関する法律」の一部改正（令和7年施行）。「岐阜県木の国・山の国県産材利用促進条例」施行。東京オリ・パラ選手村ビレッジプラザへの提供県産木材活用施設の完成。ぎふ木遊館入館者10万人達成。岐阜県独自の森林由来のカーボン・クレジット「G-クレジット制度」スタート。国内初黒トリュフ人工生育成功。
6	★森林環境税の課税開始。★林業技能検定の創設。「ぎふ森フェス」の開催。岐阜県森林技術開発・普及コンソーシアム10周年記念講演会を開催。岐阜県営林J-クレジットの販売を開始。G-クレジット（第1回）認証証等交付式を開催。「森のジョブステーションぎふ」が森林文化アカデミー内に事務所移転。「エネルギーの森づくりの方針」を策定

〔注〕 ★印の事項は主として全国にわたるものである。

附5 岐阜県森林・林業行政の組織図



〔注〕令和7年4月1日現在



附6 岐阜県管内図

※この管内図は、令和7年4月1日現在のもので、統計表の集計区分に一致する。

◎県庁

林政課・森林活用推進課・県産材流通課・森林経営課・森林保全課・環境生活政策課

- ①岐阜農林事務所
- ②西濃農林事務所
- ③揖斐農林事務所
- ④中濃農林事務所
- ⑤郡上農林事務所

- ⑥可茂農林事務所
- ⑦東濃農林事務所
- ⑧恵那農林事務所
- ⑨下呂農林事務所
- ⑩飛驒農林事務所

- ⑪森林研究所・森林文化アカデミー
- ⑫生活技術研究所
- ⑬ぎふ木遊館

岐阜県森林・林業統計書

令和6年度版

令和8年3月

編集
発行

岐阜県林政部林政課

〒500-8570 岐阜市藪田南二丁目1番1号

電話 058-272-1111 (代表)

F A X 058-278-2658

E-mail c11511@pref.gifu.lg.jp

林政課 HP <https://www.pref.gifu.lg.jp/soshiki/11511/>