

清流の国ぎふ憲章

～ 豊かな森と清き水 世界に誇れる 我が清流の国 ～

岐阜県は、古来、山紫水明の自然に恵まれ、世界に誇る伝統と文化を育んできました。豊かな森を源とする「清流」は、県内をあまねく流れ、里や街を潤しています。そして、「心の清流」として、私たちの心の奥底にも脈々と流れ、安らぎと豊かさをもたらしています。

私たちの「清流」は、飛騨の木工芸、美濃和紙、関の刃物、東濃の陶磁器など匠の技を磨き、千有余年の歴史を誇る鶺鴒などの伝統文化を育むとともに、新たな未来を創造する源になっています。

私たち岐阜県民は、「清流」の恵みに感謝し、「清流」に育まれた、自然・歴史・伝統・文化・技をふるさとの宝ものとして、活かし、伝えてまいります。

そして、人と人、自然と人との絆を深め、世代を超えた循環の中で、岐阜県の底力になり、100年、200年先の未来を築いていくため、ここに「清流の国ぎふ憲章」を定めます。

「清流の国ぎふ」に生きる私たちは、

知

清流がもたらした

自然、歴史、伝統、文化、技を知り学びます

創

ふるさとの宝ものを磨き活かし、

新たな創造と発信に努めます

伝

清流の恵みを新たな世代へと守り伝えます

序

本県は、“岐阜は木の国 山の国”と「岐阜県民の歌」にもうたわれるように、県土の81%を森林が占める我が国有数の森林県です。これらの森林は、水源涵養^{かん}や山地災害防止、快適環境形成、レクリエーション、生物多様性保全、木材生産等の多面的機能の発揮を通じて、私たちの暮らしに重要な役割を果たしています。私たちは古来より、森林からもたらされる数々の恵みを楽しみ、森の文化・木の文化を大切に育みながら発展を遂げてきました。

県内では、平成23年の大型合板工場稼働を皮切りに、昨年には県内初の未利用木材を主燃料とする木質バイオマス発電プラントが稼働し、また本年中には郡上市内に建設中の大型製材工場の操業開始が予定されているなど、県産材を伐って利用する体制が着実に整いつつあります。これらの施設による木材の需要量は年間約30万m³となり、一昨年の県内の木材生産量約36万m³に匹敵する需要が生まれることとなります。

今後は、先人の努力によって築き上げてきた豊かな森林資源を有効に活用しながら、将来にわたって県内の豊かな森林資源を確保し、その恵みを楽しむよう努めていくことが求められます。県では、木材生産・加工体制の充実により木材の利用率を向上させるとともに、森林資源を確実に育成していく施策にも注力してまいります。

また、昨年9月には、県内の林業・木材産業関係者が中心となって産学官連携による新たな技術の開発やその普及を図る「岐阜県森林技術開発・普及コンソーシアム」が設立されました。さらに11月には、県立森林文化アカデミーとドイツ・バーデン＝ヴュルテンベルク州のロッテンブルク林業単科大学との間で連携覚書を締結するなど、県内では森林・林業を取り巻く新たな課題に対応できる体制づくりも進んでいます。

本書は、岐阜県の森林・林業・木材産業の現状と推移を的確に把握し、適切な施策立案を行うための基礎資料として昭和40年から毎年作成しているもので、今般、平成25年度版を作成しました。行政上の基礎資料としてはもとより、企業経営、学術研究など多くの方々に広くご活用いただければ幸甚に存じます。また、本書の作成に当たり、資料を提供いただきました関係機関の皆様にご心からお礼を申し上げますとともに、今後とも一層のご理解とご協力を賜りますようお願い申し上げます。

平成27年3月

岐阜県林政部

利用される方々に

1. 本書は、岐阜県内の私有林を主な対象として編集したもので、県関係各部局、県森林研究所、生活技術研究所、中部森林管理局、東海農政局岐阜農政事務所、およびその他 関係機関から収集した資料に基づいています。（ただし本文中の機関名は、資料提供当時の名称による）
2. 本書は、主として平成 25 年（年度・暦年）の資料に基づいて作成したものです。
また、対象の便を図るため既往 5 ヶ年程度の数値も掲載してあります。
特に注記しない限り、年度は平成 26 年 3 月 31 日現在であり、暦年（年次）は平成 25 年 12 月 31 日現在です。
（1）年度 …………… 4 月～翌年 3 月（会計年度）
（2）暦年 …………… 1 月～12 月
3. 各統計の単位は、原則として表右肩に示してあります。
4. 数字の単位未満は、原則として四捨五入してあるため、総数と内訳数字の合計が一致しない場合もあります。
5. 表中の符号の用法は、次のとおりです。
「0」 …………… 掲載単位未満
「-」 …………… 該当なし
「…」 …………… 不詳・資料なし
「△」 …………… マイナス
6. 本書の統計資料について、更に詳細な数字を必要とする場合、また疑義のある場合には、関係諸機関または下記まで照会してください。
7. 本書の一部あるいは全部を複写または転載される場合には、下記あてに許諾を求めてください。
8. 本書は林政課ホームページでもご覧いただけます。
9. 本書発行後、速報値から確定値への更新等によりデータを修正することがあります。その際は林政課ホームページ上でお知らせします。

岐阜県庁 林政部 林政課 森林計画係

TEL (058)272-1111 (内 3024・3025) 、FAX(058)278-2702

E-mail : c11511@pref.gifu.lg.jp

林政課 HP : <http://www.pref.gifu.lg.jp/soshiki/rinsei/rinsei/>

平成25年度
岐阜県森林・林業統計書

目 次

- 清流の国ぎふ憲章
- 序
- 利用される方々に

第1部 岐阜県の森林・林業・林産業の動向

岐阜県の森林・林業・林産業の主要指標	2
森林資源	4
森林整備	7
木材生産・木材需要	8
林産物	9
林業経営・林業金融	10
林業労働・林業機械	11
林道・作業道	12
保安林・治山	13
森林保護・狩猟・自然公園	14
森林・林業関係当初予算	15
森林の有する多面的機能	16

第2部 統計表

1. 人口・土地・所得

(1) 人口	(市 町 村)	18
(2) 土地	(〃)	22
(3) 所得(経済活動別市町村内総生産)	(〃)	26

2. 森林の概況

(1) 所有形態別森林面積	(市 町 村)	28
(2) 所有形態別森林蓄積	(〃)	32
(3) 民有林林種別面積・蓄積	(〃)	36
(4) 林野庁所管国有林(直営林)林種別面積・蓄積	(〃)	40
(5) 林野庁所管国有林(官行造林地)林種別面積・蓄積	(〃)	44
(6) 県営林地の現状	(〃)	46
(7) 民有林森林資源構成表	(県)	50
(8) 民有林人工林齢級別面積	(市 町 村)	52
(9) 民有林人工林齢級別蓄積	(〃)	56
(10) 民有林「在・不在」別現況表	(〃)	60

3. 森林計画

(1) 地域森林計画の編成実績	(森林計画区)	62
(2) 制限林の種類別面積	(〃)	62
(3) 森林経営計画認定事業実績	(現地機関)	62
(4) 機能別森林面積	(森林計画区)	63
(5) 森林空中写真撮影区域		65

4. 造 林

(1) 単層林整備（人工造林）	（市 町 村）	66
(2) 単層林整備（保育）	（ 〃 ）	70
(3) 複層林整備（植栽型）	（ 〃 ）	74
(4) 複層林整備（天然更新型）	（ 〃 ）	76
(5) 森林作業道等開設実績	（ 〃 ）	78
(6) 樹苗需給状況と苗畑面積	（ 県 ）	80
(7) 適地適木調査実績	（ 〃 ）	80

5. 林業機械

(1) 林業機械保有現況	（現地機関）	81
(2) 高性能林業機械等保有状況	（ 〃 ）	81

6. 林 道

(1) 林道現況	（市 町 村）	82
(2) 林道事業実績	（ 〃 ）	84
(3) 作業道・林内路網密度	（現地機関）	86
(4) 森林居住環境整備事業等実績	（ 県 ）	86
(5) 林道災害被害額	（ 〃 ）	87
(6) 林道災害復旧事業実績	（ 〃 ）	87

7. 林業構造改善事業

(1) 森林・林業・木材産業づくり交付金及び森林・林業再生基盤づくり交付金実績 （林業・木材産業構造改革事業）	（ 県 ）	88
(2) 農山漁村活性化プロジェクト支援交付金実績 （林業・木材産業構造改革事業）	（ 〃 ）	88
(3) 森林整備加速化・林業再生基金事業実績	（ 〃 ）	88

8. 林業金融

(1) 日本政策金融公庫資金の利用状況（貸付実績）	（ 県 ）	89
(2) 県林業・木材産業改善資金の利用状況（貸付実績）	（ 〃 ）	89
(3) 木材産業等高度化推進資金の利用状況（年度末貸付残高）	（ 〃 ）	90
(4) 農林漁業信用基金出資及び保証状況	（ 〃 ）	90

9. 林産物

(1) 素材需給状況	（ 県 ）	91
(2) 素材生産量（所有形態別・用途別・樹種別）	（ 〃 ）	91
(3) 製材動態	（ 〃 ）	91
(4) 製材用素材の樹種別入荷量	（ 〃 ）	91
(5) 木材チップ需給状況	（ 〃 ）	92
(6) 木材チップ工場数	（ 〃 ）	92
(7) 木材業者・製材・建築業者・木材加工業者登録者数	（現地機関）	92
(8) 特用林産物生産量	（ 〃 ）	92
(9) しいたけ原木伏込・菌床使用実績及び生産者数	（ 〃 ）	93
(10) 建て方別・構造別新設住宅着工戸数	（ 〃 ）	93
(11) 産直住宅建設団体数及び着工戸数	（ 〃 ）	93

10. 森林被害		
(1) 森林被害状況	(県)	94
(2) 森林国営保険契約と損害てん補実績	(〃)	95
(3) 森林病虫害等防除事業実績	(現地機関)	95
11. 普及・教育		
(1) 普及指導状況(森林研究所)	(県)	96
(2) 普及指導状況(各普及指導区)	(〃)	96
(3) 林業グループの実績	(現地機関)	96
(4) 林業短期大学校・県立森林文化アカデミー の卒業生数と就職状況	(県)	97
(5) 県立森林文化アカデミー演習林の状況	(県)	97
(6) 森林に関する特定非営利活動法人(NPO法人)・ ボランティアの活動状況	(現地機関)	97
12. 林業労働力		
(1) 森林技術者	(市町村)	98
13. 森林組合		
(1) 森林組合連合会構成	(県)	102
(2) 森林組合構成	(森林組合)	102
(3) 生産森林組合構成	(県)	104
(4) 森林組合連合会事業内容	(〃)	104
(5) 森林組合事業内容	(〃)	105
(6) 生産森林組合事業内容	(〃)	105
14. 治山事業		
(1) 治山事業実績	(現地機関)	106
(2) 民有林直轄治山事業実績	(県)	108
(3) 治山災害復旧事業実績	(現地機関)	109
(4) 治山施設災害復旧事業実績	(〃)	109
(5) 林地被害	(県)	109
(6) 保安林種類別面積	(市町村)	110
15. 林地開発・保安林指定の解除		
(1) 林地開発許可の新規許可状況	(県)	116
(2) 保安林指定の解除状況(民有林)	(〃)	116
16. 自然保護		
(1) 岐阜県の自然植生と植生自然度	(県)	117
(2) 絶滅のおそれのある野生生物種	(〃)	117
(3) 自然環境保全地域等の指定状況	(〃)	121
(4) 自然環境保全地域・緑地環境保全地域位置図		122
(5) 自然公園における各種行為の許可・届出の状況	(県)	123
(6) 自然環境保全協定の締結状況	(〃)	123

17. 自然公園等

(1) 自然公園の指定状況	(県)	124
(2) 長距離自然歩道の概要	(〃)	125
(3) 自然公園の利用施設の整備状況	(〃)	126
(4) 自然公園の利用者数	(〃)	126
(5) 自然公園地域位置図		127
(6) 休養林等の指定状況	(県)	128

18. 鳥獣保護及び狩猟

(1) 狩猟者登録証交付状況	(現地機関)	129
(2) 狩猟期間中に捕獲された鳥獣	(県)	130
(3) 有害鳥獣として捕獲された鳥獣・カモシカ等個体数調整	(〃)	130
(4) 鳥獣保護区等一覧	(〃)	131

19. 水源地域

(1) 指定箇所数・指定面積一覧表	(市 町 村)	136
(2) 水源地域の指定状況	(県)	137

附属資料

附1 森林研究所及び生活技術研究所研究業績		140
附2 森林研究所及び森林整備課の試験地・調査地の概況		143
附3 森林・林業関係当初予算（一般会計）		147
附4 林政年表		148
附5 岐阜県森林・林業行政の組織図 岐阜県管内図		152

岐阜県の森林・林業・林産業の主要指標

※全国との比較

区 分	岐 阜	全 国	単 位	全 国 順 位	調査年など	出典 資料
森 林 の 概 況						
県 土 面 積	1,062	37,796	千 ha	7	平成25年10月1日 注1	①
森 林 面 積	862	25,081	〃	5	平成24年3月31日	①
民有林面積	682	17,407	〃	4	〃	①
国有林面積	179	7,674	〃	10	〃	①
人工林面積	385	10,289	〃	6	〃 (国有林を含む)	①
(同率)	45	41	%	22	〃	①
天然林面積	431	13,429	千 ha	7	〃 (国有林を含む)	①
(同率)	50	54	%	24	〃	①
森 林 蓄 積	167,463	4,900,511	千 m ³	6	〃 (国有林を含む)	①
人工林蓄積	103,685	3,041,874	〃	10	〃 (〃)	①
天然林蓄積	63,778	1,858,187	〃	5	〃 (〃)	①
森 林 率	81	67	%	2	〃 1位：高知県(84)	①
スギ人工林面積	122	4,475	千 ha	14	〃 (国有林を含む計画対象森林)	①
スギ人工林蓄積	44,096	1,748,776	千 m ³	17	〃 (〃)	①
ヒノキ人工林面積	209	2,599	千 ha	2	〃 (〃) 1位：高知県(218)	①
ヒノキ人工林蓄積	50,261	688,114	千 m ³	2	〃 (〃) 1位：高知県(65,209)	①
林 業						
人 工 造 林 面 積	235	20,277	ha	18	平成24年度	②
林業経営・労働力						
林業産出額(林業生産額)	824	39,169	千万円	13	平成24年	③
うち木材生産	517	19,333	〃	11	〃	③
うちヒノキ	214	3,357	〃	5	〃	③
うちスギ	223	9,731	〃	12	〃	③
生産林業所得	566	20,899	〃	9	〃	③
林業経営体数	8,426	140,186	経営体	3	平成22年2月1日 注2	④
林業就業者数	2,113	68,553	人	9	平成22年10月1日	⑤
森林組合数	20	660	組合	6	平成25年3月31日	⑥
木 材 生 産 ・ 産 業						
素材生産量	368	19,646	千 m ³	16	平成25年 注3	⑦
うちヒノキ	125	2,300	〃	6	〃 〃	⑦
うちスギ	189	10,902	〃	17	〃 〃	⑦
素材需要量	387	26,029	〃	23	〃 〃	⑦
製材工場数	270	5,690	工場	1	平成25年12月31日	⑦
特 用 林 産 物						
生しいたけ生産量	1,894	67,945	t	10	平成25年	⑧
ひらたけ生産量	17	2,290	〃	20	〃	⑧
なめこ生産量	1,190	22,972	〃	5	〃	⑧

区 分	岐 阜	全 国	単 位	全 国 順 位	調査年など	出典 資料
保 安 林						
保安林面積	435	12,091	千 ha	7	平成 25 年 3 月末	②
うち私有保安林	254	5,185	〃	2	〃	②
林 道						
私有林既設林道延長	4,509	94,525	km	3	平成 24 年度末 注 4	⑨
私有林既設林道密度	6.6	6.5	m/ha	18	〃	⑨
自 然 公 園						
自然公園面積	195	5,431	千 ha	5	平成 26 年 3 月 31 日	⑩
(同率)	18.4	14.4	%	16	〃	⑩
県立公園面積	122	1,973	千 ha	3	〃	⑩
(同率)	11.5	5.2	%	6	〃	⑩

[出典資料]

- ①林野庁計画課「森林資源現況」（平成24年3月31日）
- ②林野庁「森林・林業統計要覧（2014）」
- ③農林水産省統計部「生産林業所得統計報告書（平成24年）」
- ④農林水産省統計部「2010年農林業センサス」（平成22年2月1日）
- ⑤総務省統計局「平成22年国勢調査」
- ⑥林野庁経営課「森林組合統計（平成24年度）」
- ⑦農林水産省統計部「平成25年 木材統計」
- ⑧林野庁「特用林産基礎資料（平成26年10月）」
- ⑨県森林整備課調べ（宮崎県提供資料）
- ⑩環境省自然環境局「自然保護各種データ一覧」（平成26年3月31日現在）

[注] 全国の数値がわかる資料、年度に基づいているため、本文中の数値とは一致しない場合がある。

注 1 国土面積は、総務省統計局「第六十三回日本統計年鑑 平成26年」による。

県土面積は、境界未確定地域の面積も含めた。

注 2 2005年農林業センサスより、世帯に着目した調査から経営に着目した調査体系となり、林家を含む「林業経営体」単位の調査に改正された。

林業経営体とは、次の規定のいずれかに該当する事業を行う者

- ・権原に基づいて育林または伐採（立木竹のみを譲り受けてする伐採を除く。）を行うことができる山林（以下「保有山林」という）の面積が3ha以上（育林または伐採を適切に実施するものに 限る）の林業
- ・委託を受けて行う育林もしくは素材生産または立木を購入して行う素材生産

注 3 経済産業省「生産動態調査」で把握されていた「パルプ用」及び「その他用」の項目が廃止されたことに伴い、平成13年度以降の素材生産量、需要量はこれらの値を除いた値である。

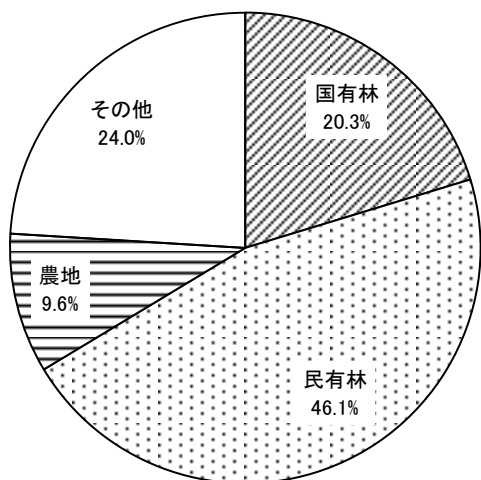
注 4 林道延長、林道密度は、林道のうち自動車道（軽車道含む）の延長、密度を用いた。

※以下のグラフ等は、特に表示のない限り、「第2部 統計表」に基づくものである。

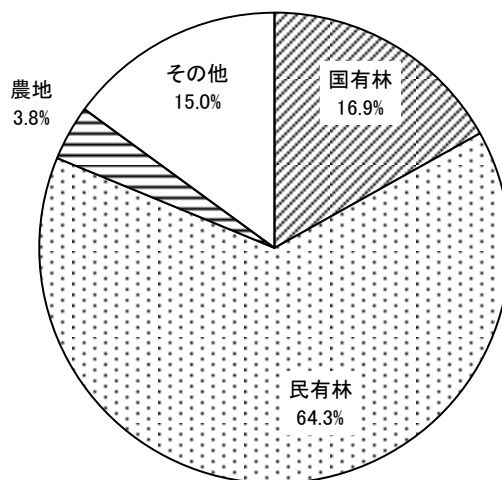
森林資源

- ・平成 25 年度の岐阜県の森林面積は、863 千 ha であり、森林率は 81.2% である。平成 23 年度末現在の森林面積は全国第 5 位、また森林率は全国第 2 位となっている。
- ・森林の内訳をみると、国有林が 180 千 ha（県土に占める割合：16.9%、森林に占める割合：20.8%）、民有林が 683 千 ha（64.3%、79.2%）となっている。全国に比べ民有林の割合が高く、民有林面積は平成 23 年度末現在で全国第 4 位である。
- ・森林蓄積は年々増加しており、平成 25 年度、国有林を含めた蓄積は 172,331 千 m³、民有林蓄積は 143,671 千 m³ となった。特に人工林蓄積の増加が著しい。

地目別土地面積割合（全国）



地目別土地面積割合（岐阜県）



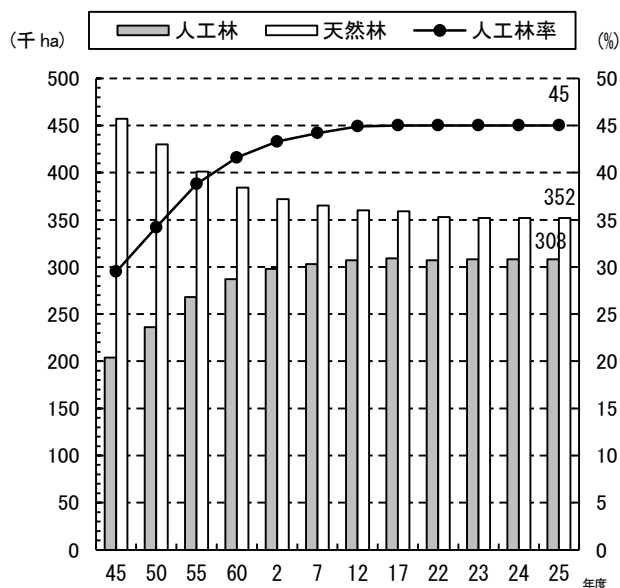
森林面積：25,081 千 ha(平成 23 年度)

森林面積：863 千 ha(平成 25 年度)

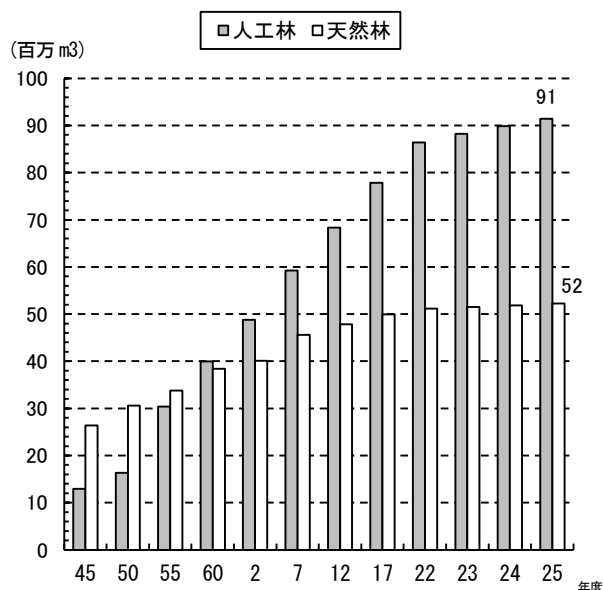
※その他は調整数字

資料：林野庁「森林資源の現況(平成 24 年 3 月 31 日現在)」、農林水産省「2010 年世界農林業センサス」

民有林森林面積の推移

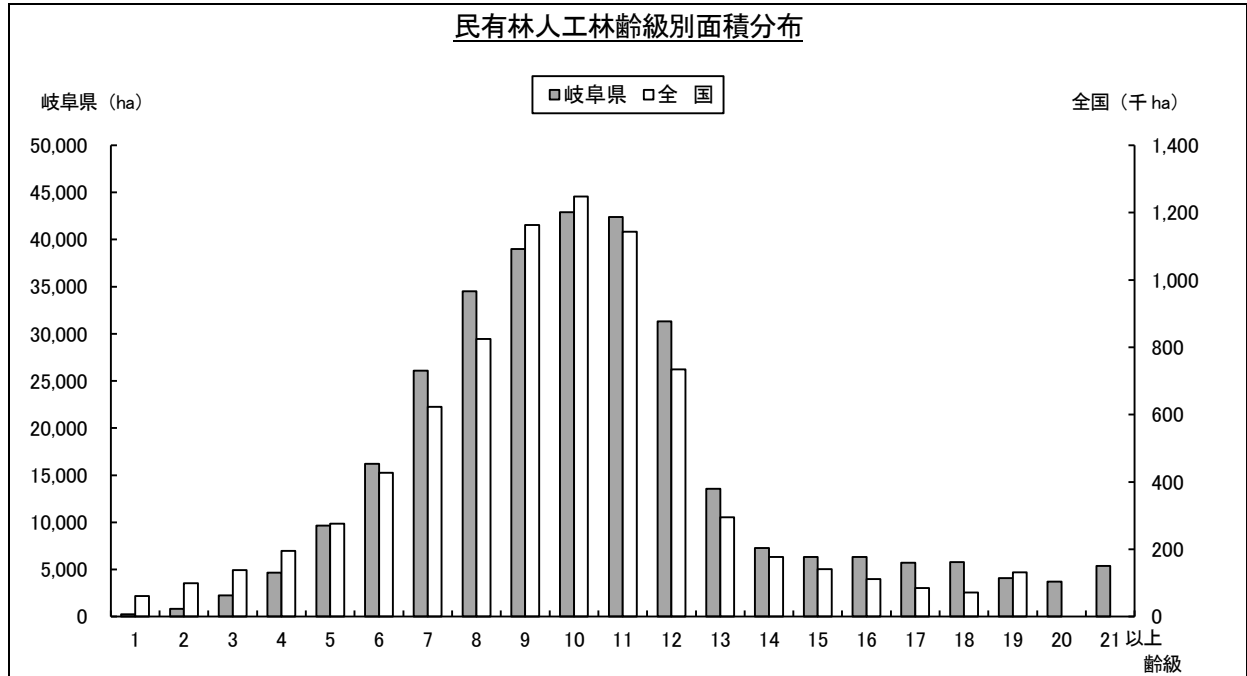


民有林森林蓄積の推移

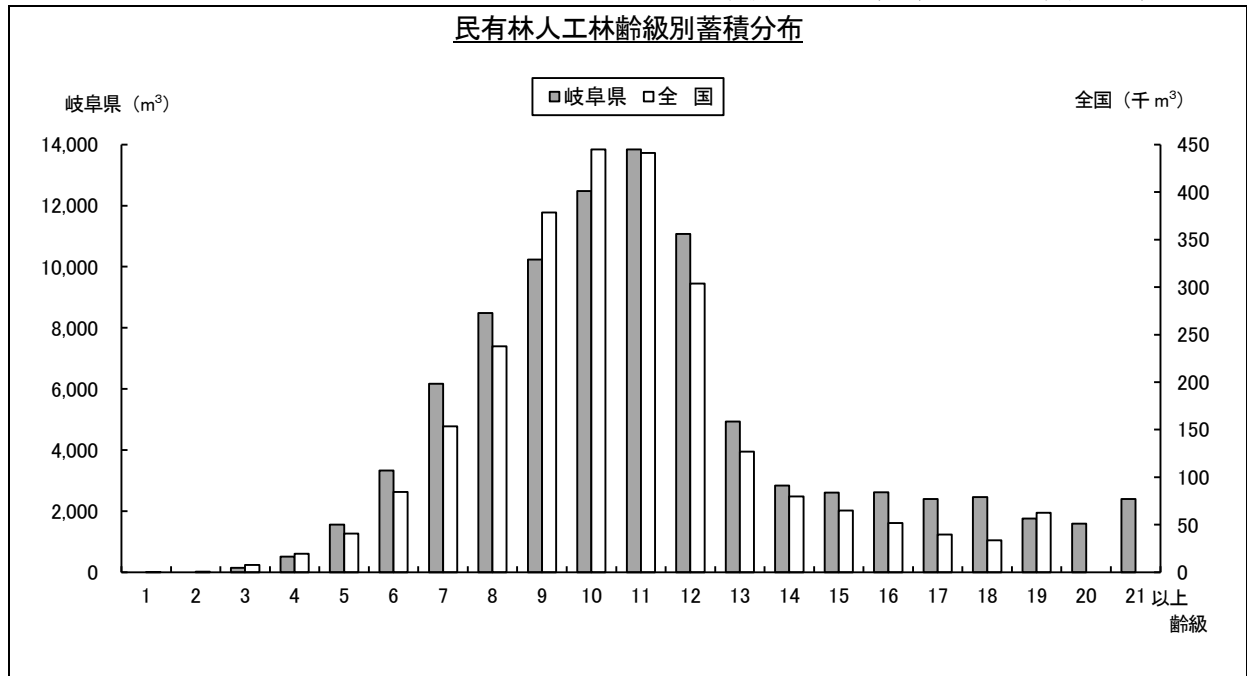


- ・平成 25 年度の民有林人工林面積はわずかに増加し 308 千 ha、蓄積は年々増加しており 91,438 千 m³ となった。
- ・民有林人工林は、35 年生以下（7 齢級以下）の若・幼齡林が 60 千 ha で全体の 19%となっている。
- ・除間伐面積は平成 25 年度で 9 千 ha となっており、適正な森林管理を行うために、さらなる除間伐の推進が重要となっている。

民有林人工林面積 全国：7,949 千 ha 岐阜県：308 千 ha

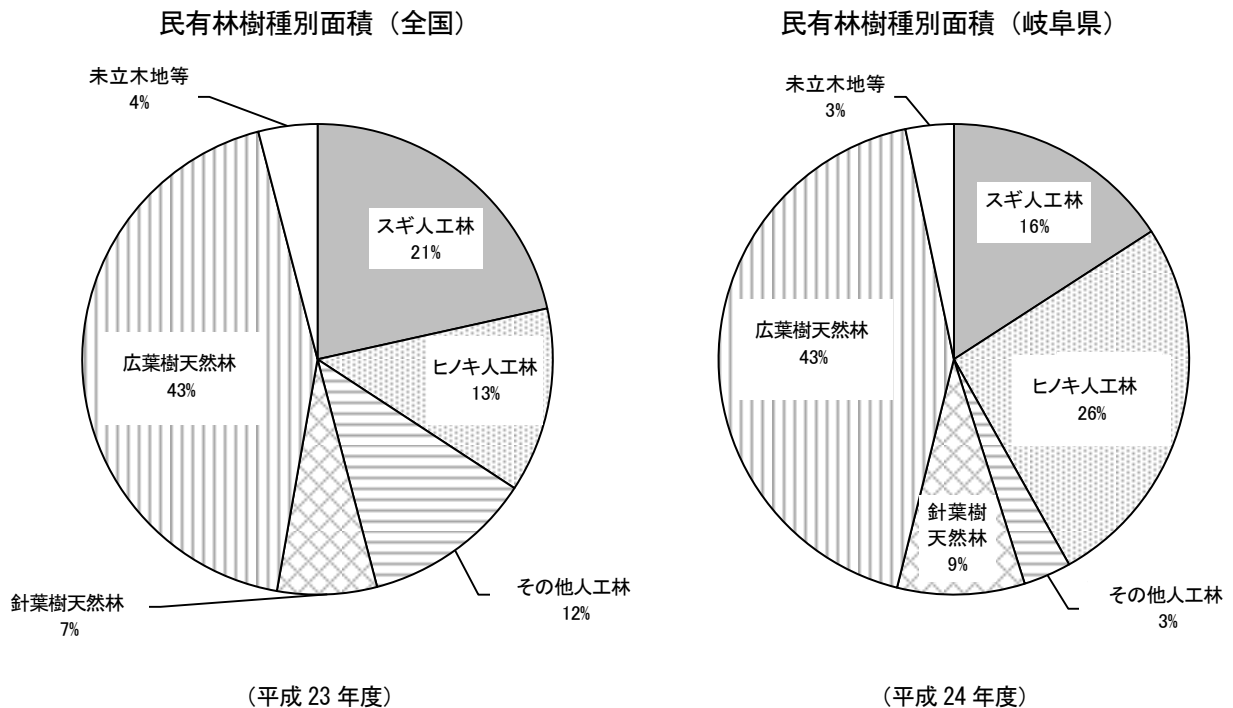


民有林人工林蓄積 全国：2,571,471 千 m³ 岐阜県：91,438 千 m³

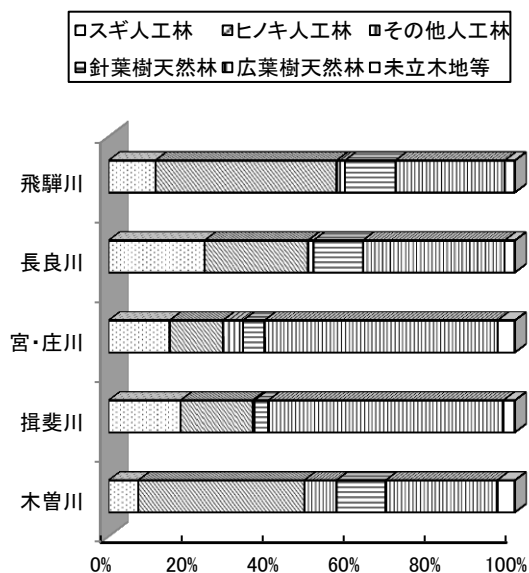


(注) 全国数値については、林野庁「森林資源の現況（平成 23 年 3 月 31 日現在）」による
 全国数値は 20 齡級以上の集計はしていない

- ・樹種別の民有林面積をみると、人工林ヒノキの割合が全国数値に比して高い。平成 23 年度末現在、本県のヒノキ人工林面積・蓄積とも、高知県に次いで第 2 位である（ヒノキ人工林面積：209 千 ha、同蓄積：50,261 千 m³）。
- ・森林計画区単位でみると、木曽川・飛騨川計画区ではヒノキ人工林、長良川計画区ではスギ人工林、揖斐川・宮・庄川計画区では広葉樹天然林の割合が高いのが特徴である。
- ・在・不在別現況では、在の割合は体数で 64.8% (108,803 体)、面積で 59.9% (408,946.6ha) である。



（注）全国数値については、林野庁「森林資源の現況（平成 24 年 3 月 31 日現在）」による



在・不在別現況

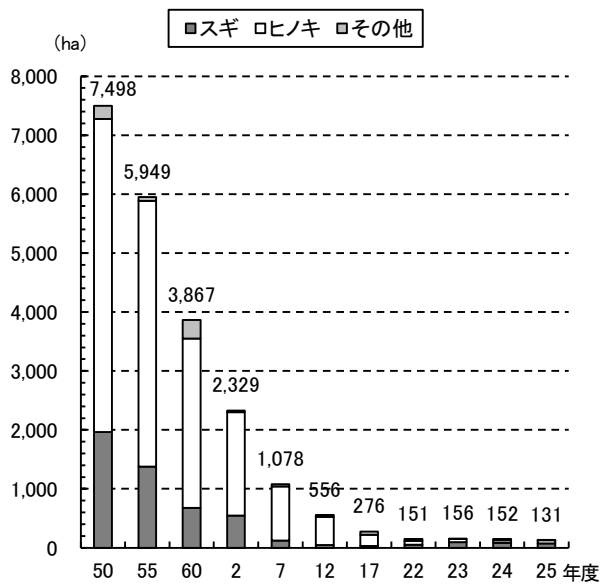
区分	在	不在	合計
体数（体）	108,803	59,060	167,863
割合（%）	64.8%	35.2%	
面積（ha）	408,947	274,303	683,250
割合（%）	59.9%	40.1%	

市町村（34 市町村）を単位とし、森林所有者の住所地と所有森林の所在地が同一市町村である場合は、「在」とし、異なる場合は「不在」としている。

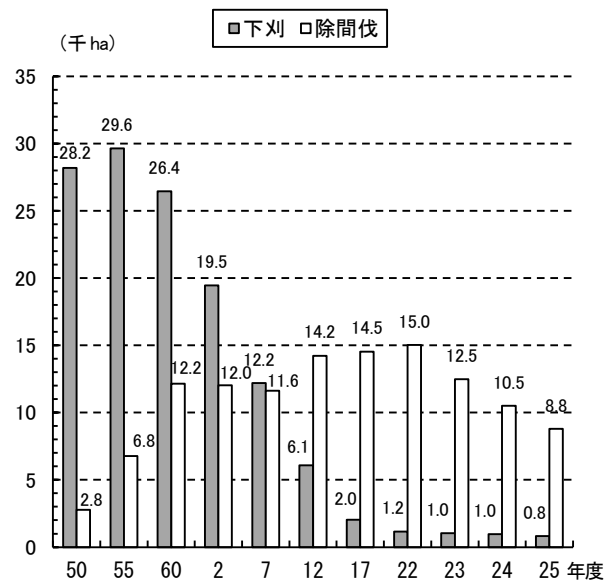
森林整備

- 平成 25 年度の単層林造林面積は 131ha (対前年比 85.9%) となり、うち 74ha がスギであり、全造林面積の 57.0% を占め、平成 23 年度以降ヒノキを上回っている。
- 下刈面積は昭和 55 年度以降減少傾向が続いており、平成 25 年度は 818ha となった。
- 平成 25 年度の除間伐面積は 8,844ha で、対前年比 84.2% (1,663ha 減) となった。
- 平成 25 年度の複層林整備 (植栽型) による樹下植栽面積は 2ha で、対前年比 5.4% となった。

単層林造林面積の推移

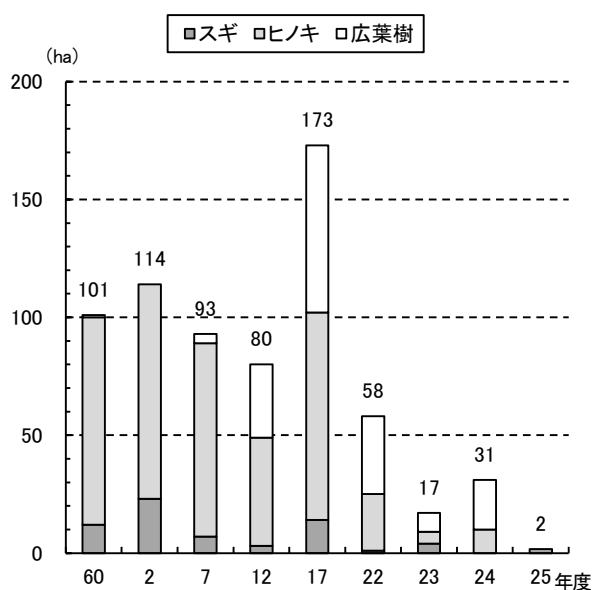


単層林保育面積の推移



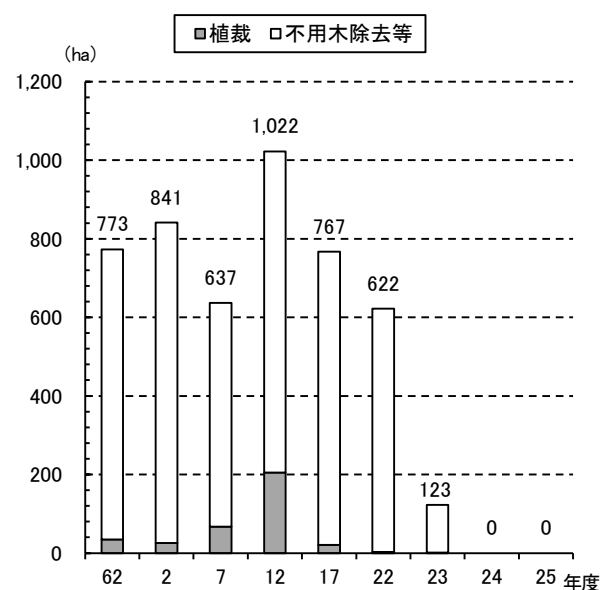
複層林整備 (植栽型) 面積の推移

(樹種別樹下植栽面積)



育成複層整備 (天然更新型) 面積の推移

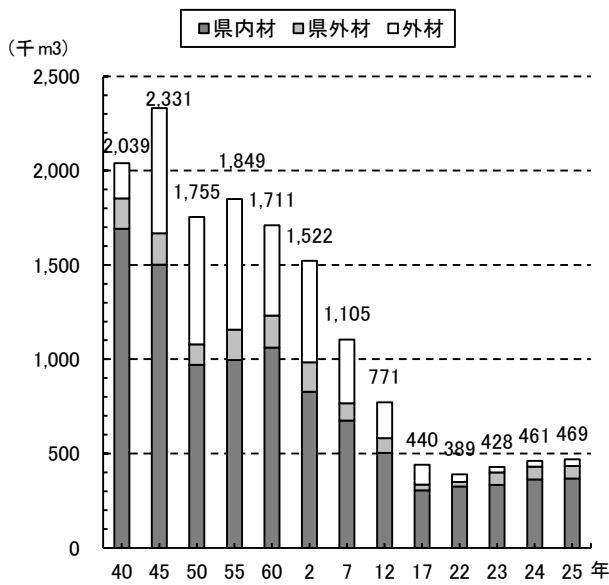
(不用木除去淘汰・植栽面積)



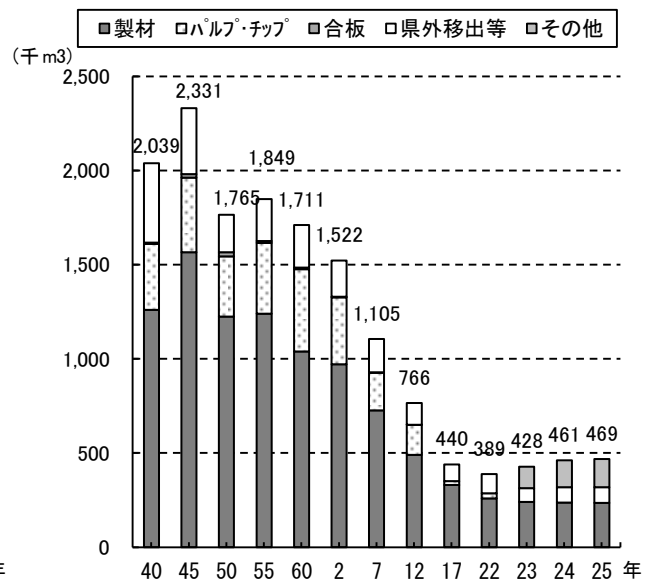
木材生産・木材需要

- ・素材の供給量は469千 m^3 で、前年に比べて増加(8千 m^3)となった。
- ・このうち県内材の供給量は368千 m^3 で全体の78.5%を占めている。
- ・素材の県内需要は、387千 m^3 で、そのうち製材用の割合が61.0%と最も高い。
- ・平成25年の県内素材生産量は368千 m^3 で、前年に比べて増加(5千 m^3)した。
- ・これを樹種別にみると、スギが最も多く生産されており189千 m^3 (構成比51.4%)である。ヒノキは125千 m^3 (構成比34.0%)で、これは国内シェアの5.4%を占めており、生産量は全国6位である。
- ・新設着工戸数は12,124戸で、前年に比べて1,038戸増加し、木造率も79.0%に増加した。

供給元別素材供給量の推移

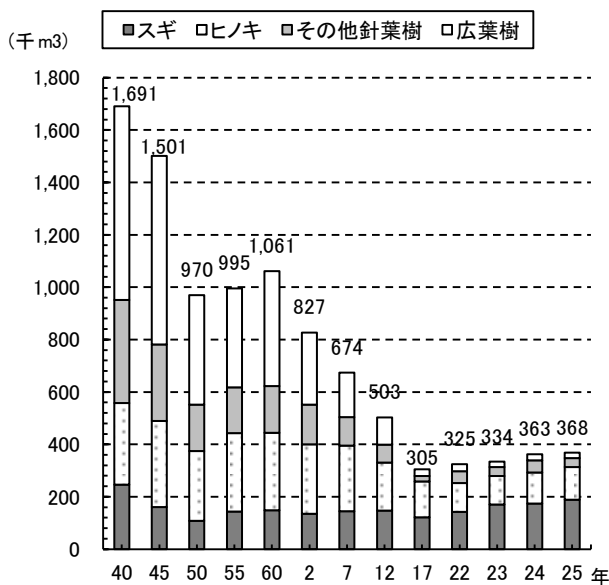


素材供給量の推移

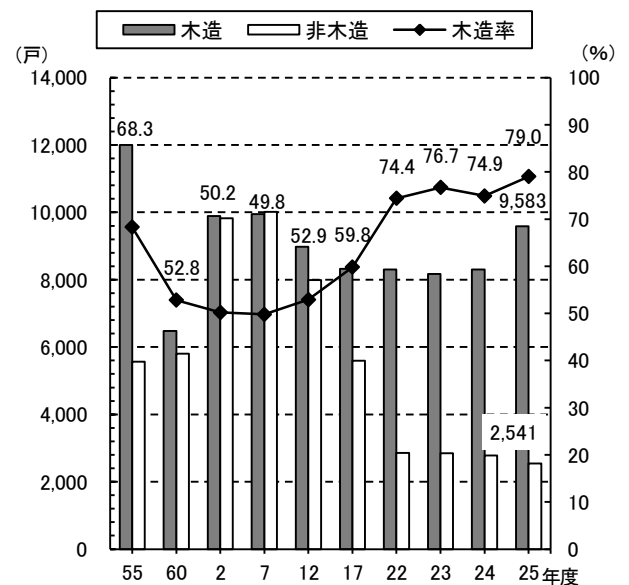


注1：調査の中止により13年度以降の「パルプ・チップ」は「チップ」のみの数値
 注2：H23年以降は製材・県外移出等・その他（）で整理

樹種別素材生産量の推移



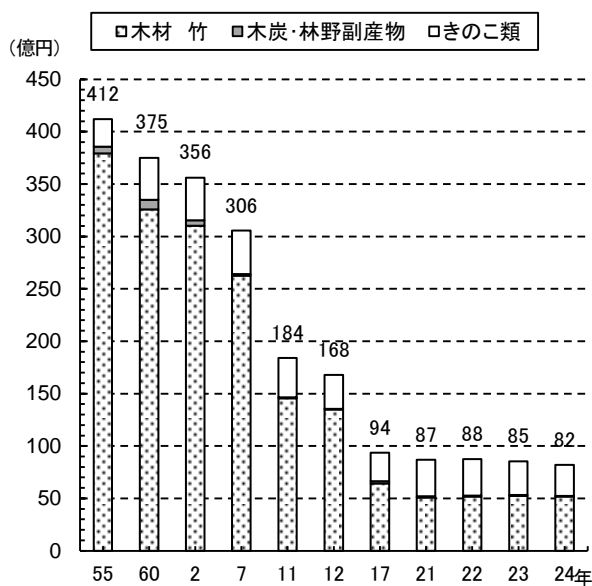
着工新設住宅戸数と木材率の推移



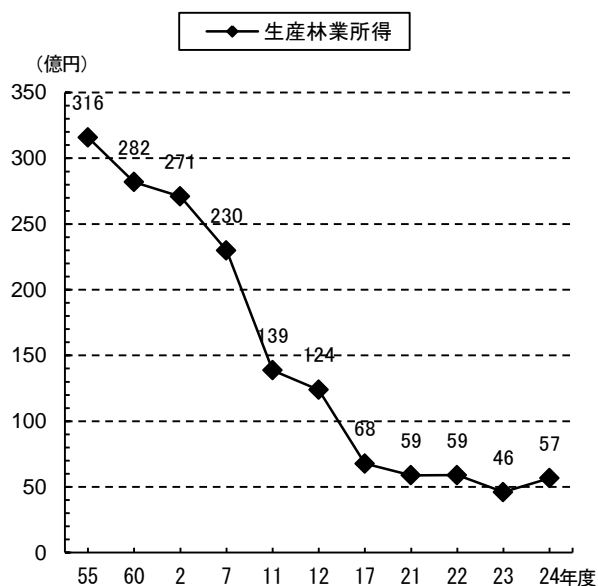
林産物

- 平成 24 年の林業産出額（林業粗生産額）は 82 億円、生産林業所得は 57 億円で、前年より減少（対前年比 96.6%、96.8%）した。
- きのこ類の生産量は、対前年比で「生しいたけ」が 101.0%、「ひらたけ」が 141.7%と増加し、「なめこ」は 74.1%に減少した。

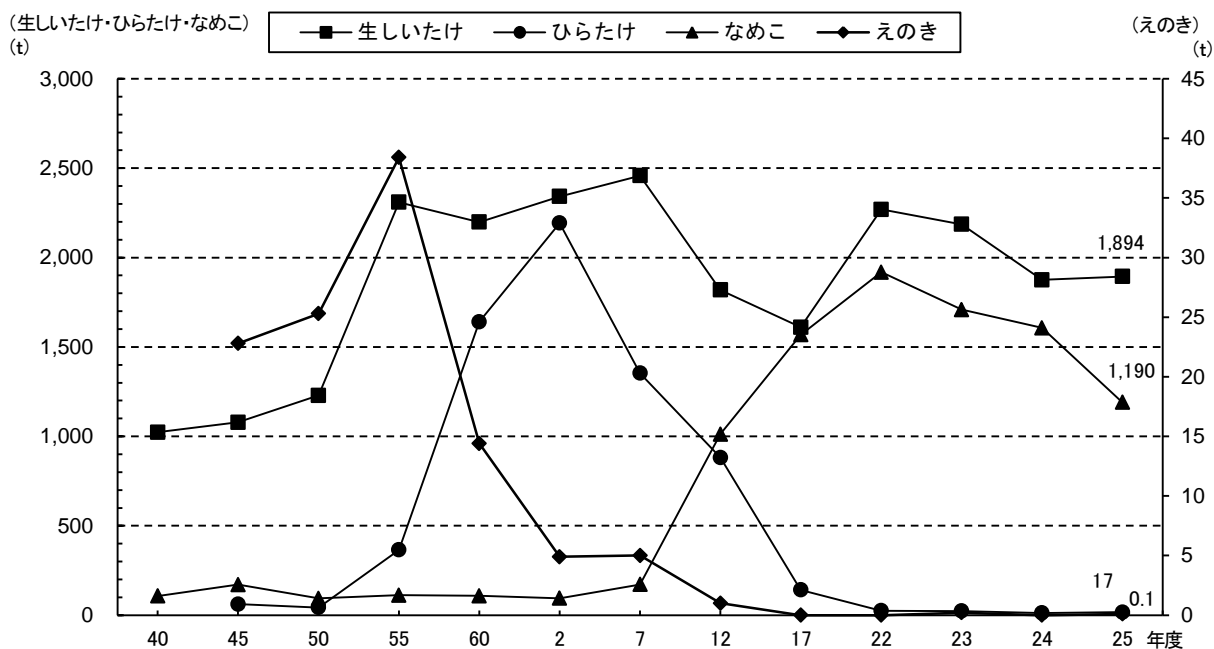
林業産出額(林業粗生産額)の推移



生産林業所得の推移

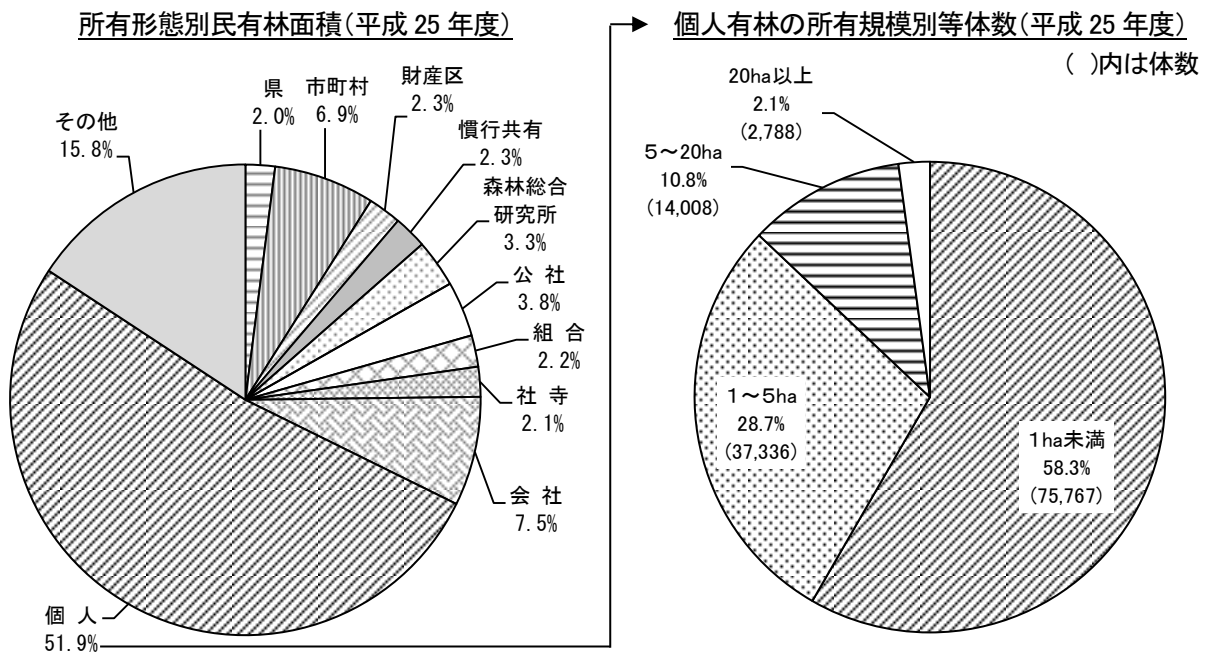


きのこ類生産量の推移

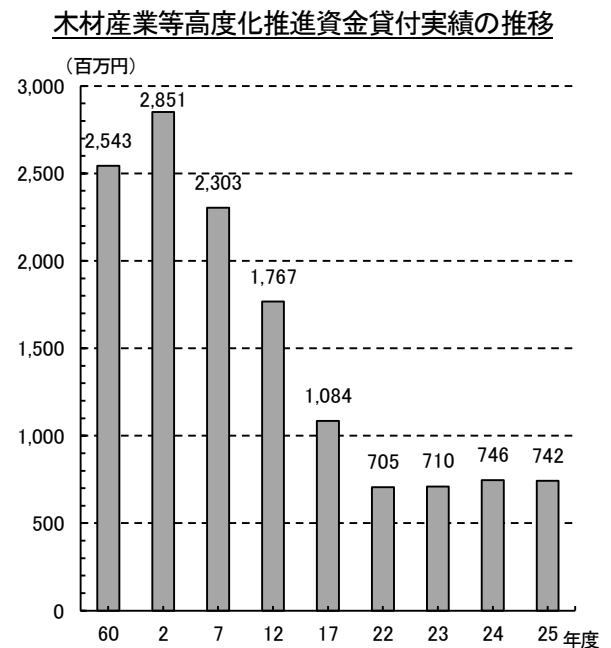
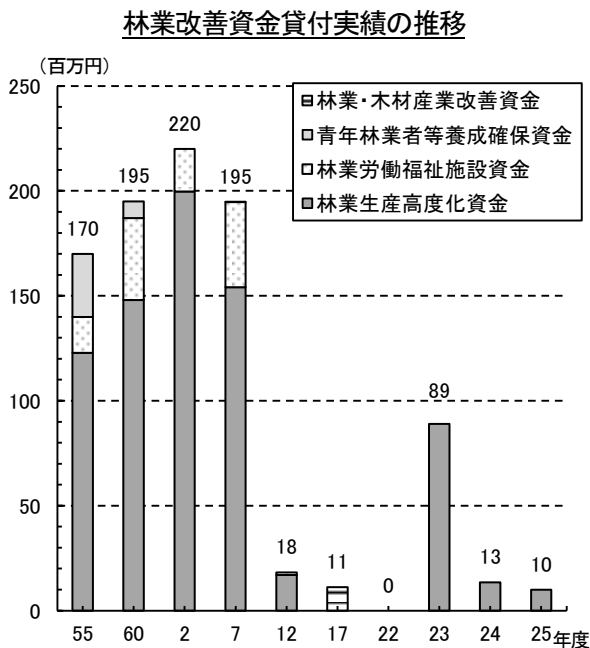


林業経営・林業金融

- ・平成 25 年度の県下の民有林面積は 683,250ha であり、うち私有林が 88.8%、公有林が 11.2%となっている。私有林の内訳は個人所有が最も多く私有林全体の 58.5%を占める。
- ・一方、個人所有の体数をみると、所有面積 1ha 未満が 58.3%を占め、1~5ha と合わせると全体の 87.1%が 5ha 未満の零細な所有となっている。
- ・平成 25 年度の県林業・木材産業改善資金の貸付件数は 1 件となり、貸付額は 1 千万円で、前年より減少した。
- ・平成 25 年度末の木材産業等高度化推進資金の貸付件数は 16 件、貸付残高は 7 億 4 千 2 百万円で、対前年比 99.5%となった。



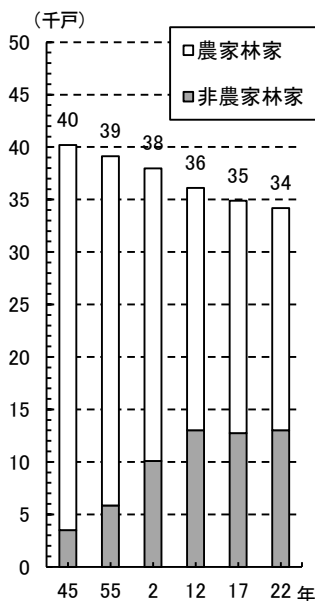
面積(ha)	体数	1人当たりの面積(ha)
354,932	129,899	2.7



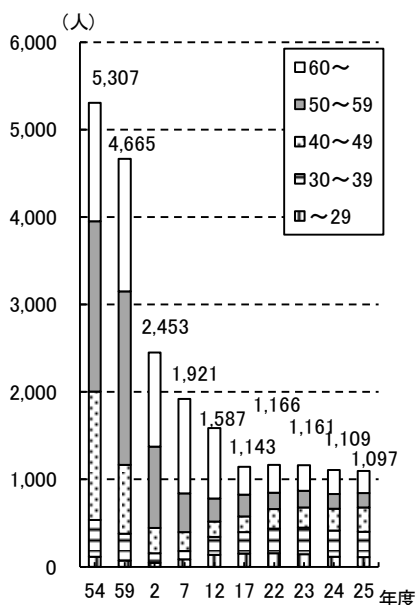
林業労働・林業機械

- ・林家（保有山林1ha以上）戸数は減少傾向にある。前回（平成17年度調査）に比べ農家林家数は957戸（4%）の減少、非農家林家数は276戸（2%）の増加となった。（平成22年度調査）
- ・平成25年度の森林技術者数は1,097人で、前年度を若干下回った（対前年比98.9%）。これは昭和54年度当時の20.7%の人数である。60歳以上の割合は、23.1%と前年度より若干減少した。
- ・森林組合の作業班員は567人で、前年より2人増加した。
- ・生産性の向上、労働環境の改善などの効果が期待される高性能林業機械は、平成5年に導入されて以来年々増加し、平成25年度には県下で157台となった。

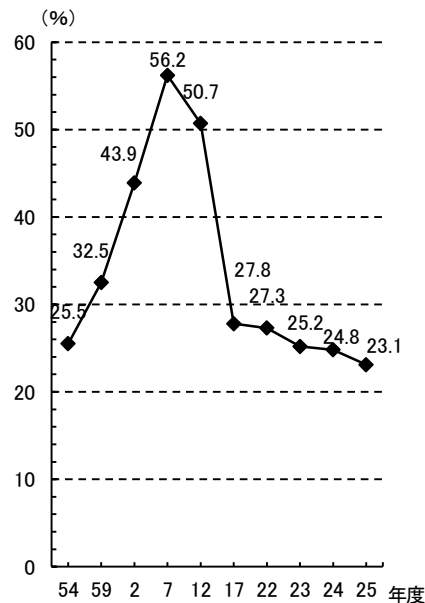
林家戸数の推移



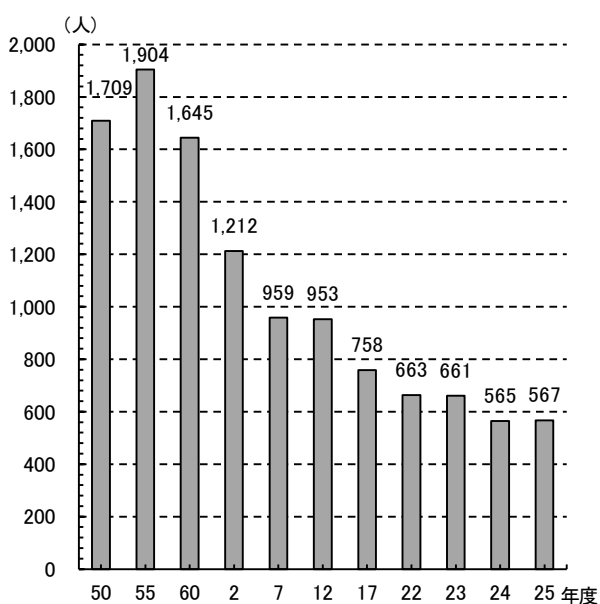
年齢別森林技術者の推移



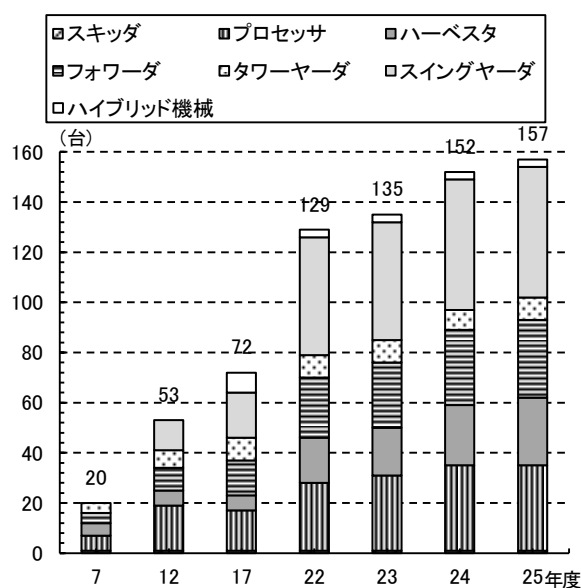
60才以上の森林技術者の割合の推移



森林組合作業班員数の推移



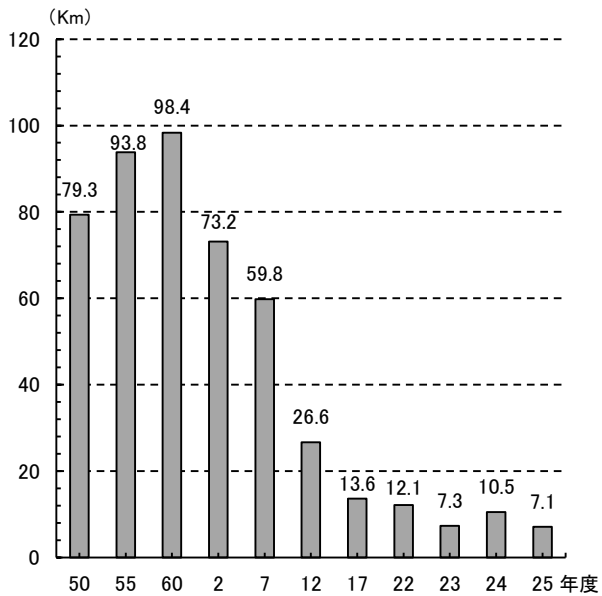
高性能林業機械数の推移



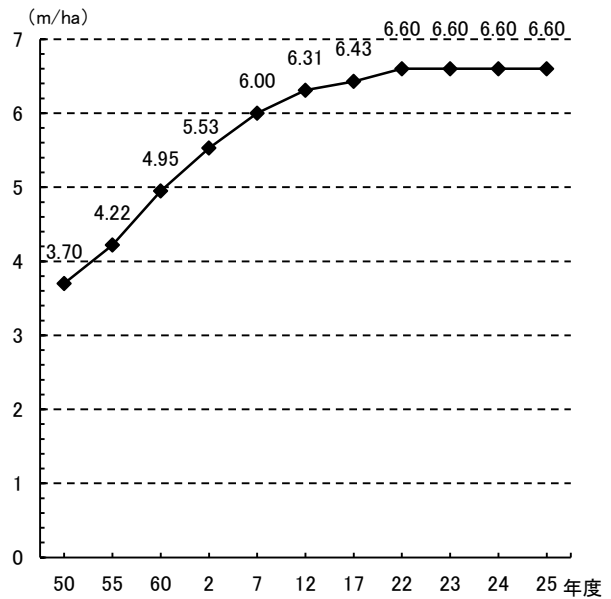
林道・作業道

- 平成 25 年度の林道（自動車道と軽車道の計）開設延長は 7.1km で、対前年比 68%と前年を下回った。総延長は 4,520km、2,055 路線となった。また民有林林道密度（自動車道と軽車道の計）は、6.6m/ha となった。
- 作業道の開設は、造林補助事業、森林管理路緊急整備事業で実施されており、平成 25 年度の開設延長は 225.5km で、対前年比 127.8%と前年を上回った。

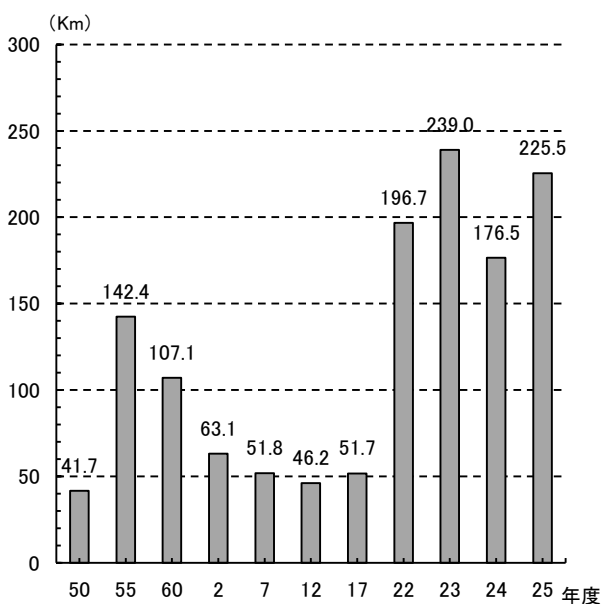
林道開設延長の推移



民有林林道密度の推移



作業道開設延長の推移



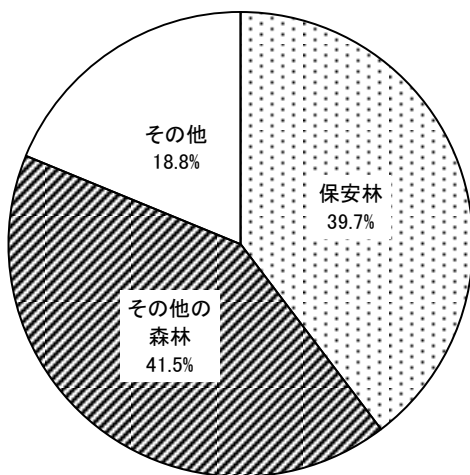
保安林・治山

- 平成 25 年度末現在の保安林面積は 421,668ha で、そのうち民有保安林が 248,193ha、国有保安林が 173,475ha である。これは県土面積の 39.7%、森林面積の 48.9% を占める。
- 保安林の 64.8% は、水資源の確保に重要な役割を果たしている水源かん養保安林で、続く 32.4% が土砂流出防備保安林である。
- 平成 25 年度の治山事業工事費（公共・県単（県営のみ））は 84.9 億円であった。対前年比 175.2% と増加した。
- 平成 25 年度の林地開発許可件数及び面積は 7 件、13ha で、件数は増、面積は減となった。これは、林地開発行為許可制施行後、最も多かった平成 2 年度(504ha)の 2.6% である。

注：県土面積には旧長野県山口村の面積を含む。

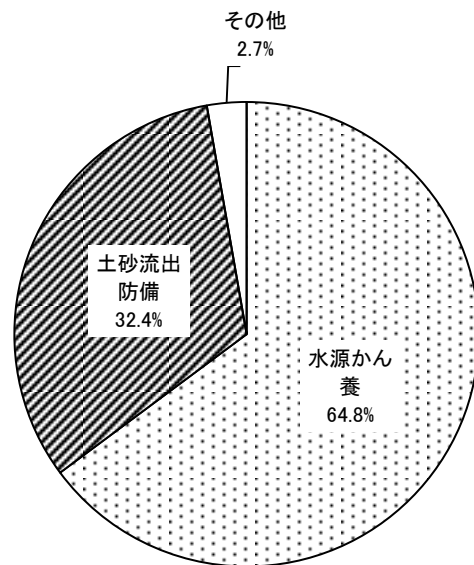
県土面積に占める保安林の割合

(平成 25 年度)

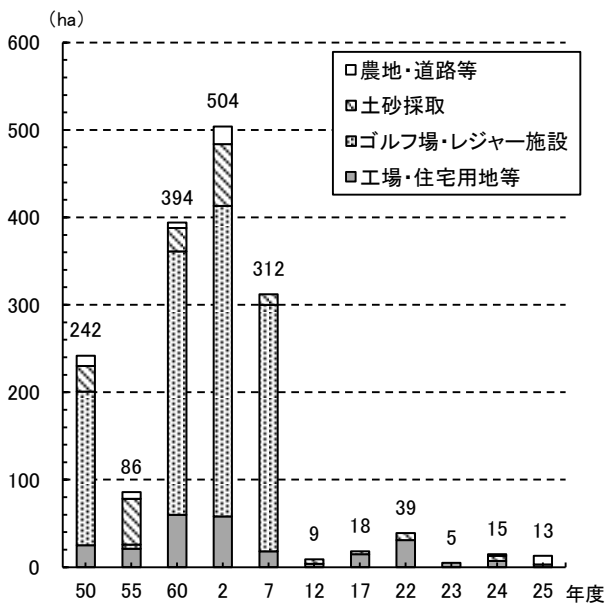


保安林の種類別構成割合

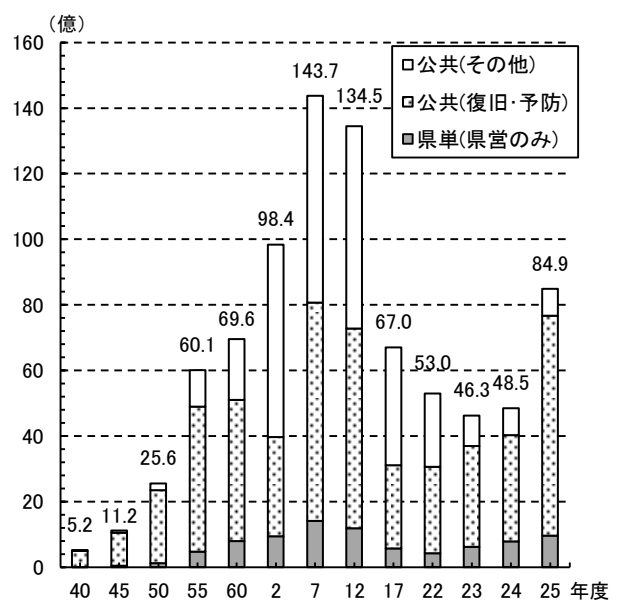
(平成 25 年度)



林地開発許可面積の推移



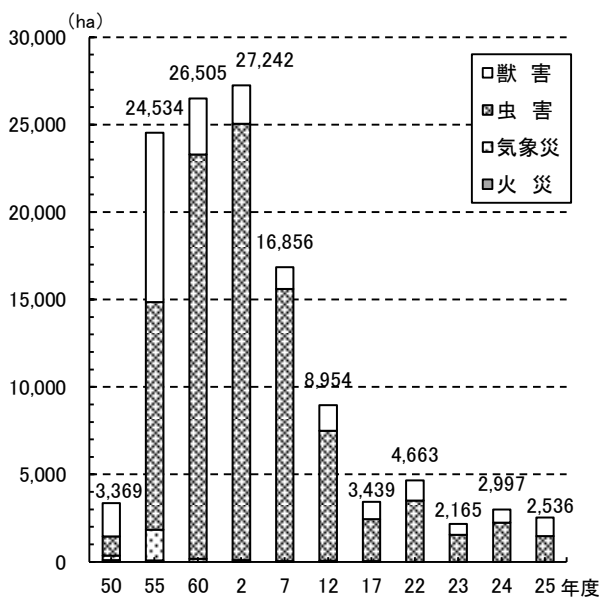
治山事業工事費の推移



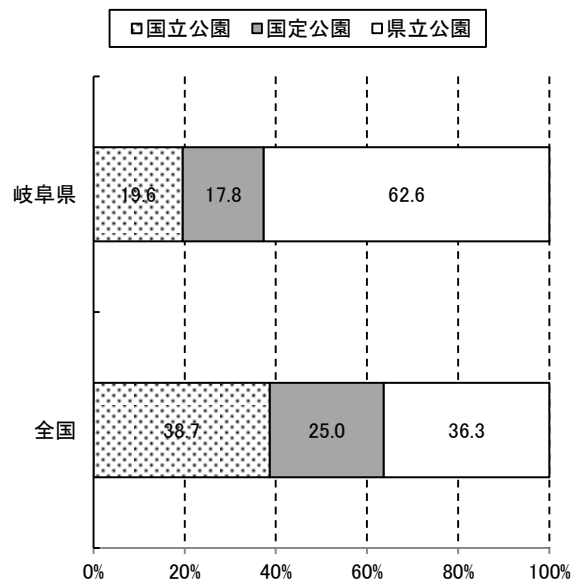
森林保護・狩猟・自然公園

- ・平成 25 年度の森林被害面積は 2,536ha で、うち 2,510ha（構成比 99.0%）が病虫獣害によるものである。
- ・本県の自然公園面積は、平成 25 年度末現在 195,093ha で、県土に占める割合は 18.4%となる。これは全国平均の 14.4%に比べ高く、中でも県立自然公園の割合が高い。
- ・平成 25 年度現在、鳥獣保護区は 110 箇所て 78,771ha、休猟区は 13 箇所て 14,458ha、特定銃猟禁止区域は 137 箇所て 70,366ha、猟区は 1 箇所て 749ha が設定されている。
- ・鳥獣の狩猟捕獲数は、キジバト等鳥類が 12,133 羽、イノシシ等獣類が 8,607 頭であった。これらはそれぞれ昭和 50 年当時の約 4.3%、61.7%の捕獲数である。

森林被害面積の推移

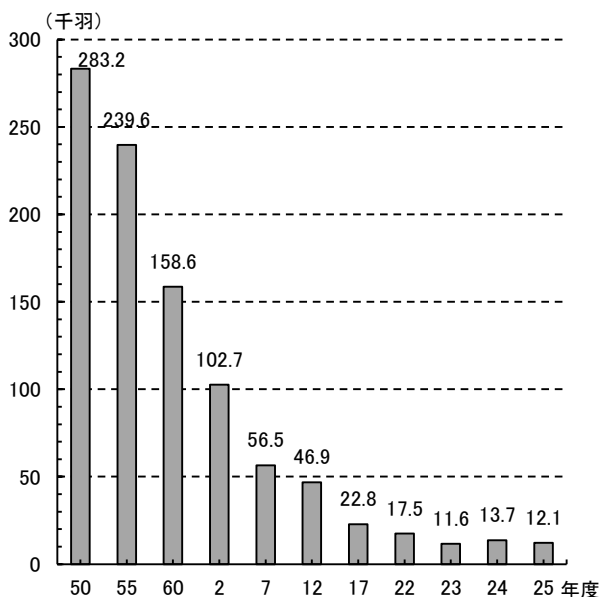


自然公園面積の割合(平成25年度)

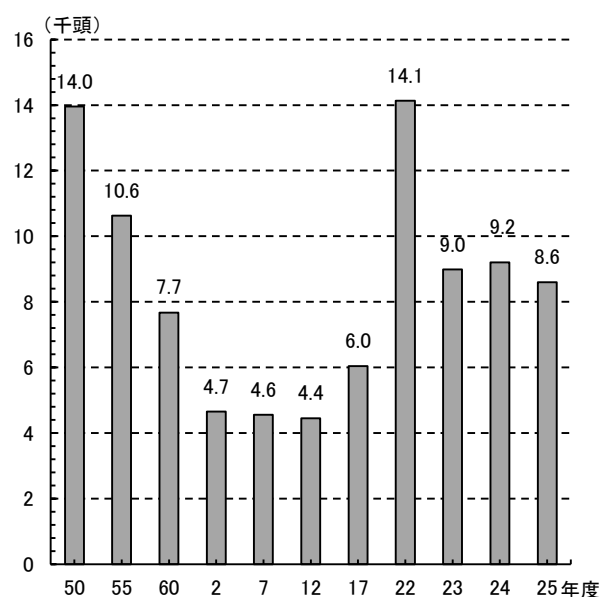


環境省自然環境局「自然保護各種データ一覧」

鳥類の狩猟捕獲数の推移



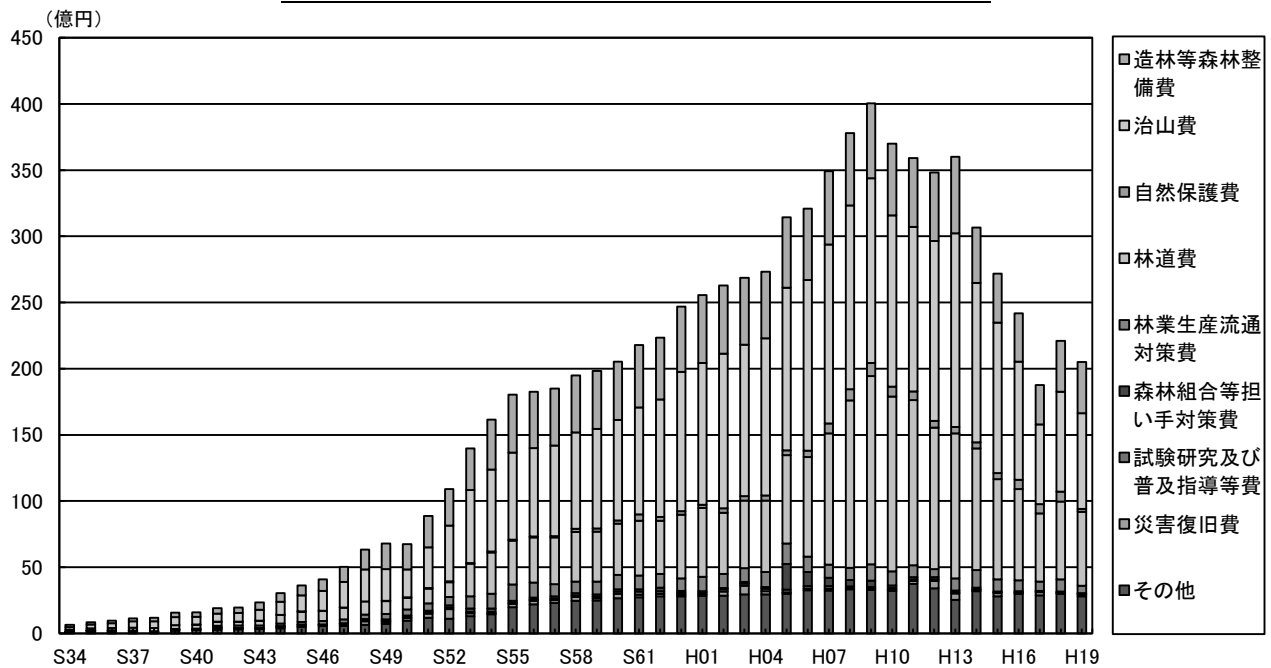
獣類の狩猟捕獲数の推移



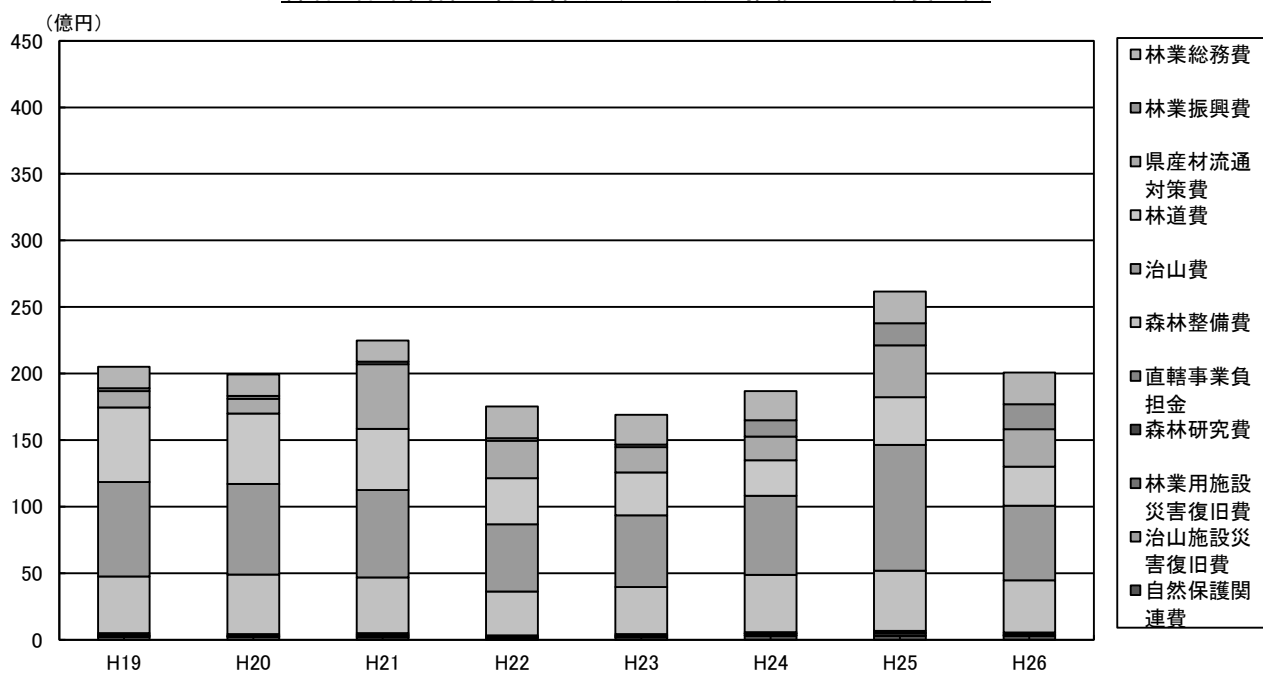
森林・林業関係当初予算

- ・平成26年度の森林・林業関係当初予算は200.7億円で、前年度に比べ61億円の減少（対前年度比76.7%）となった。
- ・中でも、治山費は前年度に比べ38.2億円の減少（対前年度比59.5%）となった。

森林・林業関係当初予算(一般会計)の推移 H19年度以前



森林・林業関係当初予算(一般会計)の推移 H19年度以降



注：平成19年度から、総合財務会計システムの導入による事業別執行への対応の一環として、目名の見直しを実施したため、それに伴い内容区分を変更する。

森林の有する多面的機能

森林の有する多面的機能の種類

機能区分	機能の種類	割合
木材生産機能	木材生産	52%
水源涵養機能	渇水緩和、洪水緩和、水質浄化	74%
山地災害防止機能	土砂崩壊・土砂流失・雪崩・落石・浸食防止	47%
生活環境保全機能	酸素供給、二酸化炭素吸収、気温緩和、湿度維持 災害時の避難場所の提供、塵埃・汚染物質吸着 霧害・風害・飛砂・雪害・騒音・火災延焼防止	15%
保健休養機能	レクリエーション・スポーツ・保養の場の提供 自然とのふれあいの場の提供、芸術・創造の場の提供 精神安定の場の提供、景観の場の提供 教育・学術研究の場の提供、野生鳥獣の保護 魚類の生息環境保全、遺伝子資源の保全	20%

〔注〕「割合」は、民有林において該当機能が高いと評価された区域の対総面積の割合

上記以外に「地域環境保全機能」があるが、この機能は、二酸化炭素の吸収、蒸散、発散作用等の森林の働きが保たれることによって発揮される属地性のないものである。

森林の有する多面的機能の評価額（平成13年度試算値）

機能	全国評価	岐阜県評価	試算方法
二酸化炭素吸収	(億円) 12,391	(億円) 471	木質バイオマスの増量から森林の二酸化炭素吸収量を算出し、火力発電所における化学的湿式吸着法による二酸化炭素回収コストで代替し評価。
化石燃料代替	2,261	42	現在の木造住宅が、全てRC造、鉄骨プレハブで建設された場合に増加する炭素放出量を算定し、これを火力発電所による化学的湿式吸着法による二酸化炭素回収コストで代替し評価。
表面浸食防止	282,565	6,739	有林地と無林地における土砂の年間浸食深の差と森林面積により、森林地域全体の浸食土砂量と森林地域が全て無立木地である場合の浸食土砂量の差を森林による浸食防止量とし、これを砂防堰堤で代替。
表層崩壊防止	84,421	2,914	有林地と無林地における崩壊面積の差から森林による崩壊軽減面積を推定し、これを山腹工事費用で代替。
洪水緩和	64,686	2,493	直接流出量（洪水流量）を軽減し、豪雨時のピーク流量を低下させる森林の機能を洪水防止機能として評価することとし、森林と裸地の比較において流量調節量を算定し、これを治水ダムで代替。
水資源貯留	87,407	4,110	森林地帯への降水量から樹冠による遮断、樹木による蒸散を差し引いて算定し、これを利水ダムで代替。
水質浄化	146,361	5,665	「水資源貯留機能」で試算した地形要因を加味しない流域貯留量のうち、生活用水として利用されている量相当分を水道料金で代替、その他を雨水利用施設で代替。
保健休養	22,546	775	(社)日本観光協会「観光の実態と志向」（平成10年9月調査）をもとに、自然風景をみることを目的とした旅行費用から算定。
計	702,638	23,209	注：参考に合計した数値です。

〔注〕日本学術会議答申「地球環境・人間生活にかかわる農業及び森林の多面的な機能の評価について」

（平成13年11月1日）及び国答申に基づく岐阜県の試算による

1. 人口・土地・所得

(1) 人口

年度・郡市町村	世帯数	総計	人口		林家数
			男	女	
平成2年度	602,906	2,066,569	1,003,933	1,062,636	64,075
平成7年度	645,341	2,100,315	1,019,549	1,080,766	64,075
平成12年度	680,180	2,107,687	1,022,139	1,085,548	36,104
平成17年度	713,276	2,107,293	1,020,617	1,086,676	36,367
平成22年度	736,555	2,081,147	1,007,750	1,073,397	35,105
平成25年度	745,180	2,053,286	992,638	1,060,648	34,199
岐阜	304,252	804,333	387,574	416,759	3,382
岐阜市	162,349	410,410	195,256	215,154	1,409
(1 岐阜市)
(7 柳津町)
2 羽島市	23,099	66,772	32,620	34,152	37
各務原市	52,673	144,964	71,279	73,685	339
(3 各務原市)
(4 川島町)
山県市	9,666	28,531	13,650	14,881	895
(35 高富町)
(36 伊自良村)
(37 美山町)
瑞穂市	20,262	53,197	26,581	26,616	57
(30 穂積町)
(31 巣南町)
本巣市	11,268	34,749	16,809	17,940	555
(29 本巣町)
(32 真正町)
(33 糸貫町)
(34 根尾村)
羽島郡	17,660	47,230	22,509	24,721	47
5 岐南町	9,549	24,365	11,886	12,479	15
6 笠松町	8,111	22,865	10,623	12,242	32
本巣郡	7,275	18,480	8,870	9,610	43
28 北方町	7,275	18,480	8,870	9,610	43
西濃	107,551	307,492	149,567	157,925	1,947
大垣市	60,017	160,126	77,585	82,541	1,075
(8 大垣市)
(13 上石津町)
(19 墨俣町)
海津市	11,621	36,487	17,808	18,679	123
(9 海津町)
(10 平田町)
(11 南濃町)
養老郡	9,558	30,328	14,777	15,551	62
12 養老町	9,558	30,328	14,777	15,551	62
不破郡	11,918	35,876	17,418	18,458	650
14 垂井町	9,224	28,206	13,684	14,522	386
15 関ヶ原町	2,694	7,670	3,734	3,936	264
安八郡	14,437	44,675	21,979	22,696	37
16 神戸町	6,473	19,569	9,574	9,995	31
17 輪之内町	3,071	10,009	4,878	5,131	3
18 安八町	4,893	15,097	7,527	7,570	3
揖斐	23,087	70,975	34,333	36,642	995
揖斐郡	23,087	70,975	34,333	36,642	995
揖斐川町	7,681	22,515	10,753	11,762	810
(20 揖斐川町)
(21 谷汲村)
(24 春日村)
(25 久瀬村)
(26 藤橋村)
(27 坂内村)
22 大野町	7,431	23,633	11,559	12,074	79
23 池田町	7,975	24,827	12,021	12,806	106
中濃	40,417	111,737	54,362	57,375	2,347
関市	32,703	89,956	43,908	46,048	1,850
(38 関市)
(40 洞戸村)
(41 板取村)
(42 武芸川町)
(43 武儀町)
(44 上之保村)
39 美濃市	7,714	21,781	10,454	11,327	497

〔資料〕 「世帯数」および「人口」は県統計課「平成25年岐阜県統計書」（平成25年10月1日現在）、「林家数」は農林水産省「2010年世界農林業センサス」（平成22年2月1日現在）「就業者数」は、総務省統計局「国勢調査」（平成22年10月1日現在）

〔注〕 「世帯数」および「人口」は、8年度版までの「住民基本台帳人口」から「国勢調査人口」および「推計人口」に基づく統計値にすべて変更した。「基本台帳人口」が、住民基本台帳に登録されている日本人の人口なのに対し、「推計人口」は「国勢調査人口」にその後の人口増減（住民基本台帳法および外国人登録法による移動）を加減して算出しているため利用にあたっては留意されたい。「林家数」は、「2000年世界農林業センサス」より調査対象が従来の「保有山林10a以上」から「保有山林1ha以上」となったため、平成7年度以前と平成12年度以降では大きく異なり利用にあたっては留意されたい。

単位：世帯数(戸)人数(人)

総計	就業者数							市町村
	合計	第1次産業			第2次産業	第3次産業		
		農業	林業	漁業				
1,078,464	54,996	50,614	4,037	345	474,247	542,531	平2	
1,110,631	49,703	46,160	3,218	325	454,889	603,366	平7	
1,092,373	41,079	38,636	2,138	305	422,661	626,692	平12	
1,093,476	41,266	38,820	2,141	305	423,016	627,251	平17	
1,071,054	39,662	38,135	1,282	245	372,018	652,924	平22	
1,022,616	31,614	29,254	2,113	247	331,945	625,184	平25	
394,510	7,938	7,603	265	70	109,634	258,706	岐阜	
200,647	3,422	3,262	122	38	47,682	140,110		
...	1	
...	7	
32,943	671	659	4	8	10,792	19,824	2	
71,456	963	941	20	2	23,057	43,274		
...	3	
...	4	
14,893	444	382	55	7	5,755	7,793		
...	35	
...	36	
...	37	
25,343	637	618	11	8	7,611	16,153		
...	30	
...	31	
17,154	1,346	1,290	49	7	5,327	10,013		
...	29	
...	32	
...	33	
...	34	
23,023	332	330	2	-	6,848	15,185		
12,323	248	247	1	-	3,679	7,962	5	
10,700	84	83	1	-	3,169	7,223	6	
9,051	123	121	2	-	2,562	6,354		
9,051	123	121	2	-	2,562	6,354	28	
152,437	4,332	4,235	64	33	54,220	88,977	西濃	
77,466	1,135	1,090	28	17	25,228	47,735		
...	8	
...	13	
...	19	
19,708	1,413	1,392	11	10	6,995	10,577		
...	9	
...	10	
...	11	
15,243	549	544	3	2	5,951	8,689		
15,243	549	544	3	2	5,951	8,689	12	
17,635	414	396	16	2	7,294	9,570		
13,695	260	259	-	1	5,682	7,422	14	
3,940	154	137	16	1	1,612	2,148	15	
22,385	821	813	6	2	8,752	12,406		
9,707	396	390	6	-	3,703	5,436	16	
5,080	162	160	-	2	1,977	2,747	17	
7,598	263	263	-	-	3,072	4,223	18	
35,061	1,784	1,660	111	13	12,893	19,530	揖斐	
35,061	1,784	1,660	111	13	12,893	19,530		
11,189	587	520	63	4	4,090	6,219		
...	20	
...	21	
...	24	
...	25	
...	26	
...	27	
11,877	769	748	20	1	3,985	6,728	22	
11,995	428	392	28	8	4,818	6,583	23	
57,442	1,190	1,052	119	19	25,226	29,847	中濃	
45,950	991	882	100	9	19,761	24,340		
...	38	
...	40	
...	41	
...	42	
...	43	
...	44	
11,492	199	170	19	10	5,465	5,507	39	

「就業者数」＝第1次産業＋第2次産業＋第3次産業＋分類不能の産業である。

第1次、第2次、第3次産業の区分は、次のとおりである。

第1次産業－農業、林業、漁業 第2次産業－鉱業、製造業、建設業

第3次産業－電気・ガス・水道、卸売・小売業、金融・保険・不動産業、運輸・通信業、サービス業、政府サービス生産者、対家計民間非営利サービス生産者

(1) 人口(続き)

郡市町村	世帯数	総計	人口		林家数
			男	女	
郡上	14,464	42,872	20,653	22,219	4,320
郡上 市	14,464	42,872	20,653	22,219	4,320
(45 八幡 町)
(46 大和 町)
(47 白鳥 町)
(48 高鷲 村)
(49 美並 村)
(50 明宝 村)
(51 和良 村)
可茂	78,957	221,755	108,667	113,088	4,115
52 美濃加茂 市	19,653	54,906	26,970	27,936	331
可児 市	35,078	97,308	47,777	49,531	325
(53 可児 市)
(62 兼山 町)
加茂 郡	17,767	51,161	24,885	26,276	3,292
54 坂祝 町	3,193	8,380	4,430	3,950	31
55 富加 町	1,815	5,570	2,681	2,889	46
56 川辺 町	3,503	10,348	5,040	5,308	206
57 七宗 町	1,424	4,119	1,936	2,183	567
58 八百津 町	3,916	11,486	5,509	5,977	694
59 白川 町	3,074	8,896	4,178	4,718	1,306
60 東白川 村	842	2,362	1,111	1,251	442
可児 郡	6,459	18,380	9,035	9,345	167
61 御嵩 町	6,459	18,380	9,035	9,345	167
東濃	76,400	209,441	100,865	108,576	1,213
多治見 市	41,400	111,096	53,635	57,461	204
(63 多治見 市)
(66 笠原 町)
64 瑞浪 市	13,766	39,332	18,872	20,460	722
65 土岐 市	21,234	59,013	28,358	30,655	287
恵那	46,368	131,694	63,635	68,059	5,871
中津川 市	28,389	79,438	38,422	41,016	3,067
(67 中津川 市)
(69 坂下 町)
(70 川上 村)
(71 加子母 村)
(72 付知 町)
(73 福岡 町)
(74 蛭川 村)
(長野県山 村)
恵那 市	17,979	52,256	25,213	27,043	2,804
(68 恵那 市)
(75 岩村 町)
(76 山岡 町)
(77 明智 町)
(78 串原 村)
(79 上矢作 町)
下呂	11,971	34,700	16,551	18,149	3,340
下呂 市	11,971	34,700	16,551	18,149	3,340
(80 萩原 町)
(81 小坂 町)
(82 下呂 町)
(83 金山 町)
(84 馬瀬 村)
飛騨	41,713	118,287	56,431	61,856	6,669
高山 市	32,612	91,179	43,451	47,728	4,482
(85 高山 市)	1,240
(86 丹生川 村)	594
(87 清見 村)	343
(88 荘川 村)	218
(90 宮川 村)	150
(91 久々野 町)	412
(92 朝日 村)	351
(93 高根 村)	148
(95 国府 町)	657
(99 上宝 村)	369
飛騨 市	8,603	25,446	12,169	13,277	1,972
(94 古川 町)
(96 河合 村)
(97 宮川 村)
(98 神岡 町)
大野 郡	498	1,662	811	851	215
89 白川 村	498	1,662	811	851	215

[資料] 「世帯数」および「人口」は県統計課「平成25年岐阜県統計書」(平成25年10月1日現在)
「林家数」は農林水産省「2010年世界農林業センサス」(平成22年2月1日現在)
「就業者数」は、総務省統計局「国勢調査」(平成22年10月1日現在)

単位：世帯数(戸)人数(人)

総計	就業者数							市町村
	合計	第1次産業			第2次産業	第3次産業		
		農業	林業	漁業				
21,551	1,440	1,126	290	24	7,267	12,621	郡上	
21,551	1,440	1,126	290	24	7,267	12,621		
...	45	
...	46	
...	47	
...	48	
...	49	
...	50	
...	51	
110,061	3,053	2,825	222	6	42,728	60,718	可茂	
27,534	889	863	26	-	10,961	14,545	52	
47,012	657	644	13	-	16,907	27,775		
...	53	
...	62	
26,057	1,333	1,150	177	6	11,128	13,194		
4,374	143	141	2	-	1,906	2,157	54	
2,924	161	157	4	-	1,249	1,471	55	
5,291	139	125	14	-	2,146	2,879	56	
1,921	85	69	16	-	807	1,002	57	
5,718	182	151	30	1	2,444	3,064	58	
4,512	392	333	55	4	2,070	2,045	59	
1,317	231	174	56	1	506	576	60	
9,458	174	168	6	-	3,732	5,204		
9,458	174	168	6	-	3,732	5,204	61	
104,890	896	848	44	4	34,041	67,366	東濃	
55,535	274	247	26	1	17,038	36,977		
-	-	63	
-	-	66	
19,139	424	407	14	3	5,946	12,313	64	
30,216	198	194	4	-	11,057	18,076	65	
65,282	3,448	3,129	313	6	24,908	35,265	恵那	
38,754	1,948	1,734	208	6	15,347	20,210		
...	67	
...	69	
...	70	
...	71	
...	72	
...	73	
...	74	
26,528	1,500	1,395	105	-	9,561	15,055		
...	68	
...	75	
...	76	
...	77	
...	78	
...	79	
17,581	827	594	207	26	5,263	11,442	下呂	
17,581	827	594	207	26	5,263	11,442		
...	80	
...	81	
...	82	
...	83	
...	84	
63,801	6,706	6,182	478	46	15,765	40,712	飛騨	
49,467	5,419	5,054	350	15	11,130	32,328		
...	85	
...	86	
...	87	
...	88	
...	90	
...	91	
...	92	
...	93	
...	95	
...	99	
13,305	1,259	1,107	122	30	4,412	7,607		
...	94	
...	96	
...	97	
...	98	
1,029	28	21	6	1	223	777		
1,029	28	21	6	1	223	777	89	

(2) 土地

年度・郡市町村	総土地面積	農地（経営耕地）面積			
		合計	田	畑	樹園地
平成2年度	1,059,575	57,050	44,589	8,477	3,984
平成7年度	1,059,575	52,903	41,217	8,048	3,638
平成12年度	1,059,575	49,060	38,518	7,494	3,049
平成17年度	1,062,042	49,200	38,613	7,528	3,059
平成22年度	1,062,117	41,145	32,572	6,158	2,415
平成25年度	1,062,117	40,356	31,374	6,722	2,260
岐 阜	99,253	8,126	5,886	1,443	797
岐 阜 市	20,289	3,158	2,325	609	223
(1 岐 阜 市)
(7 柳 津 町)
2 羽 島 市	5,364	1,263	1,036	197	30
各 務 原 市	8,777	672	356	291	26
(3 各 務 原 市)
(4 川 島 町)
山 県 市	22,204	598	472	101	25
(35 高 富 町)
(36 伊 自 良 村)
(37 美 山 町)
瑞 穂 市	2,819	673	527	30	115
(30 穂 積 町)
(31 巢 南 町)
本 巢 市	37,457	1,455	957	133	366
(29 本 巢 町)
(32 真 正 町)
(33 糸 貫 町)
(34 根 尾 村)
羽 島 郡	1,826	234	157	75	2
5 岐 南 町	790	101	64	36	1
6 笠 松 町	1,036	133	93	39	1
本 巢 郡	517	73	56	7	10
28 北 方 町	517	73	56	7	10
西 濃	55,671	11,528	10,653	619	259
大 垣 市	20,652	2,428	2,268	109	51
(8 大 垣 市)
(13 上 石 津 町)
(19 墨 俣 町)
海 津 市	11,231	3,305	3,009	135	162
(9 海 津 町)
(10 平 田 町)
(11 南 濃 町)
養 老 郡	7,214	2,454	2,370	69	16
12 養 老 町	7,214	2,454	2,370	69	16
不 破 郡	10,643	1,076	971	93	13
14 垂 井 町	5,714	858	786	67	6
15 関ヶ原 町	4,929	218	185	26	7
安 八 郡	5,931	2,265	2,035	213	17
16 神 戸 町	1,877	648	575	60	13
17 輪 之 内 町	2,236	968	911	56	1
18 安 八 町	1,818	649	549	97	3
揖 斐	87,665	3,338	2,829	148	361
揖 斐 郡	87,665	3,338	2,829	148	361
揖 斐 川 町	80,368	1,459	1,309	54	96
(20 揖 斐 川 町)
(21 谷 汲 村)
(24 春 日 村)
(25 久 瀬 村)
(26 藤 橋 村)
(27 坂 内 村)
22 大 野 町	3,418	1,040	789	58	193
23 池 田 町	3,879	839	731	36	72
中 濃	58,989	1,839	1,588	214	37
関 市	47,284	1,660	1,454	178	28
(38 関 市)
(40 洞 戸 村)
(41 板 取 村)
(42 武 芸 川 町)
(43 武 儀 町)
(44 上 之 保 村)
39 美 濃 市	11,705	179	134	36	9

〔資料〕「総土地面積」は県統計課「平成25年岐阜県統計書」（平成23年10月1日現在）
「農地面積」は、「2010年世界農林業センサス結果」（平成22年2月1日現在）
「国有林」は中部森林管理局調べ 「民有林」は県林政課調べ

〔注〕「総土地面積」欄の※は境界未定のため昭和62年10月1日現在の数値である。
四捨五入の関係で県計値と市町村内訳の合計値が一致しない場合がある。

単位：面積(ha)比率(%)

合 計	森 林 面 積		そ の 他	比 率		市 町 村
	国 有 林	民 有 林		農 地	森 林	
870,667	182,352	688,315	131,858	5.4	82.2	平2
868,290	182,023	686,267	138,382	5.0	81.9	平7
866,421	181,448	684,973	144,094	4.6	81.8	平12
866,760	180,937	685,822	146,082	4.6	81.6	平17
862,383	180,208	682,175	158,589	3.9	81.2	平22
862,833	179,583	683,250	158,928	3.8	81.2	平25
58,760	5,769	52,991	32,367	8.2	59.2	岐阜
6,063	222	5,842	11,068	15.6	29.9	
...	...	5,842	1
...	...	-	7
-	-	-	4,101	23.5	-	2
1,761	43	1,717	6,344	7.7	20.1	
...	...	1,700	3
...	...	17	4
18,642	656	17,986	2,964	2.7	84.0	
...	...	2,322	35
...	...	1,768	36
...	...	13,896	37
-	-	-	2,146	23.9	-	
-	-	-	-	30
-	-	-	-	31
32,294	4,848	27,446	3,708	3.9	86.2	
...	...	3,891	29
...	...	-	32
...	...	37	33
...	...	23,518	34
-	-	-	1,592	12.8	-	
-	-	-	689	12.8	-	5
-	-	-	903	12.8	-	6
-	-	-	444	14.1	-	
-	-	-	444	14.1	-	28
22,833	15	22,817	21,310	20.7	41.0	西濃
10,876	0	10,876	7,348	11.8	52.7	
...	...	389	8
...	...	10,487	13
...	...	-	19
3,034	0	3,034	4,892	29.4	27.0	
...	...	-	9
...	...	-	10
...	...	3,034	11
1,829	15	1,814	2,931	34.0	25.4	
1,829	15	1,814	2,931	34.0	25.4	12
7,094	0	7,094	2,473	10.1	66.7	
3,291	0	3,291	1,565	15.0	57.6	14
3,803	-	3,803	908	4.4	77.2	15
-	-	-	3,666	38.2	-	
-	-	-	1,229	34.5	-	16
-	-	-	1,268	43.3	-	17
-	-	-	1,169	35.7	-	18
75,556	5,569	69,987	8,771	3.8	86.2	揖斐
75,556	5,569	69,987	8,771	3.8	86.2	
73,443	5,569	67,874	5,466	1.8	91.4	
...	...	2,115	20
...	...	6,115	21
...	...	10,378	24
...	...	8,791	25
...	...	27,984	26
...	...	12,490	27
551	-	551	1,827	30.4	16.1	22
1,562	0	1,562	1,478	21.6	40.3	23
47,482	1,061	46,420	9,668	3.1	80.5	中濃
38,235	640	37,595	7,389	3.5	80.9	
...	...	4,055	38
...	...	3,495	40
...	...	17,918	41
...	...	1,751	42
...	...	5,860	43
...	...	4,515	44
9,247	421	8,826	2,279	1.5	79.0	39

〔注〕 国有林面積には「官行造林地」が含まれている。詳細はP28以降を参照。
 国立大学法人 岐阜大学の演習林は、H16までは国有林に、H17からは民有林に計上

(2) 土地(続き)

郡市町村	総土地面積	農地(経営耕地)面積			
		合計	田	畑	樹園地
郡 上	103,079	1,739	1,154	550	34
郡 上 市	103,079	1,739	1,154	550	34
(45 八幡町)
(46 大和町)
(47 白鳥町)
(48 高鷺村)
(49 美並村)
(50 明宝村)
(51 和良村)
可 茂	83,419	2,964	2,025	590	348
52 美濃加茂市	7,481	749	461	166	121
可 児 市	8,760	526	401	102	23
(53 可児市)
(62 兼山町)
加 茂 郡	61,517	1,451	953	295	203
54 坂祝町	1,289	119	68	46	5
55 富加町	1,682	271	203	61	7
56 川辺町	4,118	147	100	42	5
57 七宗町	9,047	111	83	22	5
58 八百津町	12,881	219	156	48	16
59 白川町	23,789	427	270	54	103
60 東白川村	8,711	157	73	22	62
可 児 郡	5,661	238	210	27	1
61 御嵩町	5,661	238	210	27	1
東 濃	38,225	509	385	110	15
多 治 見 市	9,124	81	57	19	6
(63 多治見市)
(66 笠原町)
64 瑞浪市	17,500	358	267	83	8
65 土岐市	11,601	70	61	8	1
恵 那	118,057	4,511	3,475	827	210
中 津 川 市	67,638	2,281	1,830	320	132
(67 中津川市)
(69 坂下町)
(70 川上村)
(71 加子母村)
(72 付知町)
(73 福岡町)
(74 蛭川村)
(長野県 山口村)
恵 那 市	50,419	2,230	1,645	507	78
(68 恵那市)
(75 岩村町)
(76 山岡町)
(77 明智町)
(78 串原村)
(79 上矢作町)
下 呂	85,106	689	408	258	23
下 呂 市	85,106	689	408	258	23
(80 萩原町)
(81 小坂町)
(82 下呂町)
(83 金山町)
(84 馬瀬村)
飛 騨	332,653	5,112	2,971	1,962	179
高 山 市	217,767	4,200	2,258	1,783	158
(85 高山市)
(86 丹生川村)	...	1,252	798	412	42
(87 清見村)	...	717	427	289	2
(88 荘川村)	...	732	155	575	2
(89 宮川村)	...	133	66	67	0
(90 宮村)	...	120	74	45	0
(91 久々野町)	...	300	175	58	67
(92 朝日村)	...	129	91	38	0
(93 高根村)	...	187	2	186	-
(95 国府町)	...	488	355	96	37
(99 上宝村)	...	140	116	16	8
飛 騨 市	79,231	809	657	132	21
(94 古川町)
(96 河合村)
(97 宮川村)
(98 神岡町)
大 野 郡	35,655	103	56	47	-
89 白川村	35,655	103	56	47	-

[資料] 「総土地面積」は県統計課「平成25年岐阜県統計書」(平成23年10月1日現在)

「農地面積」は、「2010年世界農林業センサス結果」(平成22年2月1日現在)

「国有林」は中部森林管理局調べ 「民有林」は県林政課調べ

[注] 「総土地面積」欄の※は境界未定のため昭和62年10月1日現在の数値である。
四捨五入の関係で県計値と市町村内訳の合計値が一致しない場合がある。

単位：面積(ha)比率(%)

合 計	森 林 面 積		そ の 他	比 率		市 町 村
	国 有 林	民 有 林		農 地	森 林	
92,456	2,523	89,933	8,884	1.7	89.7	郡上
92,456	2,523	89,933	8,884	1.7	89.7	45
...	...	22,046	46
...	...	13,595	47
...	...	16,223	48
...	...	7,501	49
...	...	6,991	50
...	...	14,436	51
...	...	9,141	可茂
61,061	2,136	58,925	19,394	3.6	73.2	52
2,958	-	2,958	3,774	10.0	39.5	53
3,375	0	3,375	4,859	6.0	38.5	54
3,206	0	3,206	55
170	0	169	56
51,350	2,064	49,286	8,716	2.4	83.5	57
465	-	465	705	9.2	36.1	58
644	-	644	767	16.1	38.3	59
2,859	0	2,859	1,112	3.6	69.4	60
8,273	1,512	6,760	663	1.2	91.4	61
10,291	147	10,144	2,371	1.7	79.9	62
20,992	-	20,992	2,370	1.8	88.2	63
7,826	404	7,422	728	1.8	89.8	64
3,378	73	3,306	2,045	4.2	59.7	65
3,378	73	3,306	2,045	4.2	59.7	東濃
24,301	533	23,769	13,415	1.3	63.6	66
4,449	208	4,241	4,594	0.9	48.8	67
...	...	3,770	68
...	...	471	69
12,229	279	11,950	4,913	2.0	69.9	70
7,623	46	7,578	3,908	0.6	65.7	71
93,257	21,324	71,933	20,289	3.8	79.0	72
54,207	16,380	37,827	11,150	3.4	80.1	73
...	...	12,717	74
...	...	2,218
...	...	1,473
...	...	5,615
...	...	4,314
...	...	6,532
...	...	3,378
...	...	1,580
39,050	4,944	34,106	9,139	4.4	77.5	...
...	...	11,409	68
...	...	1,813	75
...	...	4,356	76
...	...	5,442	77
...	...	3,010	78
...	...	8,076	79
78,399	23,079	55,320	6,018	0.8	92.1	下呂
78,399	23,079	55,320	6,018	0.8	92.1	80
...	...	10,754	81
...	...	8,069	82
...	...	15,352	83
...	...	14,810	84
...	...	6,335
308,729	117,574	191,154	18,812	1.5	92.8	飛騨
200,690	81,079	119,611	12,877	1.9	92.2	85
...	...	9,731	86
...	...	15,655	87
...	...	20,743	88
...	...	14,876	89
...	...	3,170	90
...	...	8,065	91
...	...	9,398	92
...	...	11,128	93
...	...	6,995	94
...	...	19,849	95
74,041	17,668	56,374	4,381	1.0	93.4	96
...	...	7,319	97
...	...	12,598	98
...	...	14,424
...	...	22,032
33,998	18,828	15,170	1,554	0.3	95.4	...
33,998	18,828	15,170	1,554	0.3	95.4	89

〔注〕 国有林面積には「官行造林地」が含まれている。詳細はP28以降を参照。
 国立大学法人 岐阜大学の演習林は、H16までは国有林に、H17からは民有林に計上

(3) 所得(経済活動別市町村内総生産)

単位:金額(千円)、構成比(%)

郡市町村	総生産額			第1次産業	第2次産業	第3次産業	輸入税等(控除)	市町村
		林業総生産	構成比					
平成19年度	6,813,967,810	10,533,632	0.15	75,070,570	2,442,444,313	5,142,728,962	34,363,958	平19
平成20年度	6,497,655,579	9,808,101	0.15	77,797,346	2,260,709,076	4,994,552,525	44,561,547	平20
平成21年度	6,186,288,844	9,261,408	0.15	77,389,993	2,022,235,965	4,893,258,864	31,897,872	平21
平成22年度	6,251,933,588	8,962,709	0.14	72,778,572	2,104,362,681	4,878,531,249	38,995,591	平22
平成23年度	6,257,645,464	8,985,662	0.14	75,848,835	2,149,487,582	4,849,548,623	48,740,205	平23
岐阜	2,479,093,833	565,359	0.02	15,222,464	648,110,541	2,184,634,722	19,620,182	岐阜
岐阜市	1,294,868,013	23,735	0.00	6,085,564	149,658,157	1,377,907,330	10,565,609	
(1岐阜市)	1
(7柳津町)	7
2羽島市	150,727,164	6,195	0.00	1,352,275	35,515,614	129,851,732	1,148,563	2
各務原市	568,863,918	16,020	0.00	1,833,161	332,335,067	295,987,101	4,341,258	
(3各務原市)	3
(4川島町)	4
山県市	58,026,131	257,406	0.44	1,393,291	22,188,316	42,741,634	456,913	
(35高富町)	35
(36伊自良村)	36
(37美山町)	37
瑞穂市	122,071,072	2,440	0.00	1,070,743	34,513,361	101,244,987	942,641	
(30穂積町)	30
(31巢南町)	31
本巣市	91,437,890	259,564	0.28	2,847,059	31,418,023	68,101,442	705,222	
(29本巣町)	29
(32真正町)	32
(33糸貫町)	33
(34根尾村)	34
羽島郡	158,831,305	-	-	484,804	38,270,879	132,681,191	1,181,061	
5岐南町	95,273,940	-	-	275,713	18,408,918	80,731,092	684,893	5
6笠松町	63,557,365	-	-	209,091	19,861,961	51,950,099	496,167	6
本巣郡	34,268,340	-	-	155,568	4,211,124	36,119,305	278,916	
28北方町	34,268,340	-	-	155,568	4,211,124	36,119,305	278,916	28
西濃	1,003,585,543	358,855	0.04	12,860,071	414,993,857	677,290,869	7,613,549	西濃
大垣市	571,952,891	102,712	0.02	2,883,058	193,421,289	435,395,882	4,351,901	
(8大垣市)	8
(13上石津町)	13
(19墨俣町)	19
海津市	97,269,770	25,944	0.03	5,030,185	40,594,101	64,146,979	756,235	
(9海津町)	9
(10平田町)	10
(11南濃町)	11
養老郡	72,746,870	102,852	0.14	1,591,780	29,168,084	51,421,615	566,164	
12養老町	72,746,870	102,852	0.14	1,591,780	29,168,084	51,421,615	566,164	12
不破郡	99,795,835	125,258	0.13	905,261	51,450,421	58,062,300	760,690	
14垂井町	73,288,396	33,207	0.05	670,849	36,289,326	44,395,084	560,472	14
15関ヶ原町	26,507,439	92,051	0.35	234,412	15,161,094	13,667,217	200,219	15
安八郡	161,820,176	2,089	0.00	2,449,788	100,359,963	68,264,093	1,178,560	
16神戸町	71,410,747	2,089	0.00	1,191,804	48,256,315	25,327,988	515,147	16
17輪之内町	33,027,393	-	-	841,496	16,570,199	18,006,753	244,004	17
18安八町	57,382,036	-	-	416,488	35,533,448	24,929,352	419,409	18
揖斐	180,820,632	444,809	0.25	4,988,488	90,031,317	109,058,099	1,405,931	揖斐
揖斐郡	180,820,632	444,809	0.25	4,988,488	90,031,317	109,058,099	1,405,931	
揖斐川町	68,989,502	424,640	0.62	2,441,534	33,976,197	44,353,160	556,446	
(20揖斐川町)	20
(21谷汲村)	21
(24春日村)	24
(25久瀬村)	25
(26藤橋村)	26
(27坂内村)	27
22大野町	47,218,001	2,679	0.01	1,206,720	20,681,671	30,704,561	362,323	22
23池田町	64,613,129	17,490	0.03	1,340,234	35,373,449	34,000,379	487,162	23
中濃	372,495,134	529,631	0.14	3,110,938	189,194,527	223,600,493	2,865,254	中濃
関市	299,134,227	421,490	0.14	2,598,210	144,645,903	185,869,383	2,294,881	
(38関市)	38
(40洞戸村)	40
(41板取村)	41
(42武芸川町)	42
(43武儀町)	43
(44上之保村)	44
39美濃市	73,360,907	108,141	0.15	512,728	44,548,624	37,731,110	570,373	39

〔資料〕 県統計課「岐阜県の市町村経済計算(平成23年度)」(26年4月更新)

〔注〕 市町村経済計算は、県民経済計算の推計方法に準拠した93SNA方式で行っており、平成15年度以降の推計に際して、県民経済計算の週改訂により平成22年度に遡って改訂したため、過去の数値とは一致しないので、利用にあたっては留意されたい。

第1次、第2次、第3次産業の区分は次のとおりである。

第1次産業 - 農業、林業、水産業 第2次産業 - 鉱業、製造業、建設業
第3次産業 - 電気・ガス・水道業、卸売・小売業、金融・保険・不動産業、運輸・通信業、サービス業、政府サービス生産者、
対家計民間非営利サービス生産者

(3) 所得(経済活動別市町村内総生産)(続き)

単位:金額(千円)、構成比(%)

郡市町村	総生産額	林業総生産		第1次産業	第2次産業	第3次産業	輸入税等(控除)	市町村
		金額	構成比					
郡上	120,278,301	1,321,560	1.10	3,742,454	42,530,319	94,766,159	971,644	郡上
郡上市	120,278,301	1,321,560	1.10	3,742,454	42,530,319	94,766,159	971,644	郡上
(45八幡町)	45
(46大和町)	46
(47白鳥町)	47
(48高鷲村)	48
(49美並村)	49
(50明宝村)	50
(51和良村)	51
可茂	674,176,540	809,508	0.12	6,013,821	310,419,272	423,352,104	5,096,518	可茂
52美濃加茂市	182,950,540	18,902	0.01	1,449,078	75,425,491	125,951,415	1,397,306	52
可児市	296,241,807	22,863	0.01	1,043,267	129,675,541	187,049,794	2,189,167	可児
(53可児市)	53
(62兼山町)	62
加茂郡	146,011,704	739,795	0.51	3,253,800	78,188,307	82,853,430	1,131,863	加茂
54坂祝町	30,496,109	1,027	0.00	297,431	20,330,920	12,132,121	225,693	54
55富加町	17,217,750	117,867	0.68	533,122	10,889,308	7,512,821	130,448	55
56川辺町	27,853,847	39,841	0.14	320,500	14,369,329	16,206,061	212,848	56
57七宗町	9,563,255	100,963	1.06	234,397	4,360,060	6,781,469	78,371	57
58八百津町	35,696,876	112,889	0.32	475,374	19,763,299	19,938,187	276,786	58
59白川町	20,053,141	236,717	1.18	824,357	6,590,370	16,496,252	164,727	59
60東白川村	5,130,226	130,491	2.54	568,619	1,885,022	3,786,518	42,990	60
可児郡	48,972,489	27,948	0.06	267,677	27,129,933	27,497,464	378,182	可児
61御嵩町	48,972,489	27,948	0.06	267,677	27,129,933	27,497,464	378,182	61
東濃	490,262,919	208,187	0.04	3,140,772	102,383,961	453,106,072	3,848,512	東濃
多治見市	253,374,903	32,865	0.01	436,735	36,866,023	253,398,459	2,002,695	多治見
(63多治見市)	63
(66笠原町)	66
64瑞浪市	97,769,043	93,878	0.10	2,484,775	22,627,574	85,148,783	759,610	64
65土岐市	139,118,973	81,444	0.06	219,262	42,890,364	114,558,831	1,086,207	65
恵那	442,943,934	1,199,516	0.27	8,545,233	207,682,822	281,590,661	3,429,566	恵那
中津川市	279,337,724	656,758	0.24	5,842,572	141,817,464	163,589,232	2,144,254	中津川
(67中津川市)	67
(69坂下町)	69
(70川上村)	70
(71加子母村)	71
(72付知町)	72
(73福岡町)	73
(74蛭川村)	74
(長野県山口村)
恵那市	163,606,210	542,758	0.33	2,702,662	65,865,359	118,001,429	1,285,312	恵那
(68恵那市)	68
(75岩村町)	75
(76山岡町)	76
(77明智町)	77
(78串原村)	78
(79上矢作町)	79
下呂	112,756,583	1,199,679	1.06	2,867,759	37,394,589	89,488,380	893,877	下呂
下呂市	112,756,583	1,199,679	1.06	2,867,759	37,394,589	89,488,380	893,877	下呂
(80萩原町)	80
(81小坂町)	81
(82下呂町)	82
(83金山町)	83
(84馬瀬村)	84
飛騨	381,232,045	2,348,558	0.62	15,356,833	106,746,378	312,661,063	2,995,172	飛騨
高山市	286,912,327	1,804,245	0.63	12,953,361	61,663,566	253,956,068	2,263,601	高山
(85高山市)	85
(86丹生川村)	86
(87清見村)	87
(88荘川村)	88
(90宮川村)	90
(91久々野町)	91
(92朝日村)	92
(93高根村)	93
(95国府町)	95
(99上宝村)	99
飛騨市	84,674,702	500,356	0.59	2,283,944	43,404,263	49,460,480	655,497	飛騨
(94古川町)	94
(96河合村)	96
(97宮川村)	97
(98神岡町)	98
大野郡	9,645,016	43,956	0.46	119,528	1,678,549	9,244,516	76,074	大野
89白川村	9,645,016	43,956	0.46	119,528	1,678,549	9,244,516	76,074	89

H22～ 金融業の産出額の推計にあたり、金融仲介サービスを他のサービス業と同様に通常の付加価値を生み出すサービスの一つとして位置づけ、「間接的に計測される金融仲介(F I S I M)」を導入した。これにより生産系列から「帰属利子」項目を削除した。

2. 森林の概況

(1) 所有形態別森林面積

年度・郡市町村	総計	国 有 林					民 有		
		合計	林 野 庁			林野庁 所管外	合計	公 有	
			小計	直営林	官行造林地			小計	県
平成21年度	862,645	180,315	180,219	173,731	6,488	96	682,330	75,934	9,470
平成22年度	862,383	180,208	180,120	173,730	6,390	88	682,175	76,346	10,556
平成23年度	862,317	180,023	179,935	173,727	6,208	88	682,294	80,282	13,896
平成24年度	862,602	179,614	179,526	173,721	5,805	88	682,988	79,233	13,879
平成25年度	862,833	179,583	179,498	173,721	5,778	85	683,250	76,786	13,870
岐 阜	58,760	5,769	5,701	5,430	272	67	52,991	2,511	367
岐 阜 市	6,063	222	198	198	-	24	5,842	256	3
(1 岐 阜 市)	5,842	24	5,842	256	3
(7 柳 津 町)	-	-	-	-	-
2 羽 島 市	-	-	-	-	-	-	-	-	-
各 務 原 市	1,761	43	-	-	-	43	1,717	194	6
(3 各 務 原 市)	1,700	...	-	-	-	...	1,700	194	6
(4 川 島 町)	17	...	-	-	-	...	17	1	-
山 県 市	18,642	656	656	512	144	-	17,986	983	204
(35 高 富 町)	2,322	-	2,322	4	-
(36 伊 自 良 村)	1,768	-	1,768	36	35
(37 美 山 町)	13,896	-	13,896	943	169
瑞 穂 市	-	-	-	-	-	-	-	-	-
(30 穂 積 町)	-	-	-	-	-	-	-	-	-
(31 巢 南 町)	-	-	-	-	-	-	-	-	-
本 巢 市	32,294	4,848	4,848	4,720	128	-	27,446	1,078	154
(29 本 巢 町)	3,891	-	3,891	12	1
(32 真 正 町)	-	-	-	-	-
(33 糸 貫 町)	37	-	37	0	-
(34 根 尾 村)	23,518	-	23,518	1,066	153
羽 島 郡	-	-	-	-	-	-	-	-	-
5 岐 南 町	-	-	-	-	-	-	-	-	-
6 笠 松 町	-	-	-	-	-	-	-	-	-
本 巢 郡	-	-	-	-	-	-	-	-	-
28 北 方 町	-	-	-	-	-	-	-	-	-
西 濃	22,833	15	-	-	-	15	22,817	2,249	384
大 垣 市	10,876	0	-	-	-	0	10,876	1,663	241
(8 大 垣 市)	389	0	389	1	0
(13 上 石 津 町)	10,487	-	10,487	1,662	240
(19 墨 俣 町)	-	-	-	-	-
海 津 市	3,034	0	-	-	-	0	3,034	295	2
(9 海 津 町)	-	-	-	-	-
(10 平 田 町)	-	-	-	-	-
(11 南 濃 町)	3,034	...	-	-	-	0	3,034	295	2
養 老 郡	1,829	15	-	-	-	15	1,814	64	24
12 養 老 町	1,829	15	-	-	-	15	1,814	64	24
不 破 郡	7,094	0	-	-	-	0	7,094	227	117
14 垂 井 町	3,291	0	-	-	-	0	3,291	7	2
15 関ヶ原町	3,803	-	-	-	-	-	3,803	221	115
安 八 郡	-	-	-	-	-	-	-	-	-
16 神 戸 町	-	-	-	-	-	-	-	-	-
17 輪 之 内 町	-	-	-	-	-	-	-	-	-
18 安 八 町	-	-	-	-	-	-	-	-	-
揖 斐	75,556	5,569	5,569	5,243	327	0	69,987	14,691	7,937
揖 斐 郡	75,556	5,569	5,569	5,243	327	0	69,987	14,691	7,937
揖 斐 川 町	73,443	5,569	5,569	5,243	327	-	67,874	14,647	7,902
(20 揖 斐 川 町)	2,115	-	2,115	578	12
(21 谷 汲 村)	6,115	-	6,115	529	121
(24 春 日 村)	10,378	-	10,378	432	213
(25 久 瀬 村)	8,791	-	8,791	1,508	161
(26 藤 橋 村)	27,984	-	27,984	9,421	6,968
(27 坂 内 村)	12,490	-	12,490	2,179	427
22 大 野 町	551	-	-	-	-	-	551	8	0
23 池 田 町	1,562	0	-	-	-	0	1,562	35	35
中 濃	47,482	1,061	1,061	536	525	0	46,420	2,668	251
関 市	38,235	640	640	329	312	0	37,595	2,371	215
(38 関 市)	4,055	-	4,055	183	89
(40 洞 戸 村)	3,495	-	3,495	103	1
(41 板 取 村)	17,918	-	17,918	1,295	110
(42 武 芸 川 町)	1,751	0	1,751	6	0
(43 武 儀 町)	5,860	0	5,860	472	2
(44 上 之 保 村)	4,515	-	4,515	312	13
39 美 濃 市	9,247	421	421	207	213	-	8,826	298	36

[資料] 国有林のうち林野庁所管は中部森林管理局調べ
林野庁所管外、民有林は県林政課調べ

単位：面積(ha)

林		有 林									市町村
市町村	財産区	小 計	慣行共有	森林総合研究所	公 社	組 合	社 寺	会 社	個 人	その他	
50,504	15,960	606,396	16,375	22,095	26,050	13,548	14,194	51,473	462,660	...	平21
49,899	15,891	605,829	16,268	22,125	26,092	13,970	14,218	51,740	461,416	...	平22
50,232	16,154	602,012	15,432	22,455	26,084	14,533	14,274	51,353	371,561	86,321	平23
49,591	15,762	603,756	15,327	22,417	26,082	14,754	14,212	51,137	365,339	94,488	平24
47,333	15,583	606,464	15,553	22,365	25,945	14,747	14,028	51,238	354,932	107,657	平25
1,275	868	50,481	1,021	3,761	1,464	1,008	1,362	6,369	26,853	8,643	岐阜
195	58	5,586	245	—	56	71	387	297	3,524	1,006	1
195	58	5,586	245	—	56	71	387	297	3,524	1,006	2
—	—	—	—	—	—	—	—	—	—	—	7
—	—	—	—	—	—	—	—	—	—	—	8
188	—	1,523	26	—	—	1	96	163	627	610	3
188	—	1,506	26	—	—	1	95	150	625	609	4
1	—	17	0	—	—	—	1	12	2	1	35
23	755	17,004	384	193	324	651	478	569	10,858	3,546	36
4	—	2,318	187	—	13	5	113	128	1,649	223	37
1	—	1,733	—	—	137	591	71	5	684	244	30
19	755	12,953	197	193	173	55	294	437	8,525	3,080	31
—	—	—	—	—	—	—	—	—	—	—	32
—	—	—	—	—	—	—	—	—	—	—	33
868	56	26,368	367	3,568	1,084	285	400	5,340	11,844	3,480	5
10	1	3,879	1	545	501	168	63	157	1,647	797	6
—	—	—	—	—	—	—	—	—	—	—	28
0	—	37	—	—	—	—	9	13	7	8	29
858	54	22,453	366	3,023	583	117	328	5,170	10,190	2,676	30
—	—	—	—	—	—	—	—	—	—	—	31
—	—	—	—	—	—	—	—	—	—	—	32
—	—	—	—	—	—	—	—	—	—	—	33
—	—	—	—	—	—	—	—	—	—	—	34
516	1,349	20,568	832	1,018	599	164	816	637	13,788	2,714	35
409	1,014	9,213	315	779	391	0	184	168	5,619	1,757	36
1	—	388	—	—	—	0	22	3	346	17	37
408	1,014	8,825	315	779	391	—	162	165	5,272	1,740	38
—	—	—	—	—	—	—	—	—	—	—	39
16	277	2,739	397	125	95	34	242	85	1,176	583	40
—	—	—	—	—	—	—	—	—	—	—	41
—	—	—	—	—	—	—	—	—	—	—	42
16	277	2,739	397	125	95	34	242	85	1,176	583	43
39	—	1,750	0	105	—	129	139	135	1,226	15	44
39	—	1,750	0	105	—	129	139	135	1,226	15	45
53	57	6,866	120	9	113	—	250	249	5,767	359	46
5	—	3,284	6	—	77	—	154	112	2,805	129	47
48	57	3,582	113	9	36	—	96	136	2,963	230	48
—	—	—	—	—	—	—	—	—	—	—	49
—	—	—	—	—	—	—	—	—	—	—	50
—	—	—	—	—	—	—	—	—	—	—	51
—	—	—	—	—	—	—	—	—	—	—	52
5,983	771	55,296	2,000	3,422	7,035	1,481	3,137	1,587	19,072	17,562	53
5,983	771	55,296	2,000	3,422	7,035	1,481	3,137	1,587	19,072	17,562	54
5,974	771	53,226	1,781	3,166	6,929	954	3,043	1,563	18,285	17,504	55
143	423	1,537	409	0	563	—	64	33	358	110	56
61	346	5,587	55	451	283	0	512	211	2,995	1,081	57
219	—	9,946	32	1,237	191	790	312	750	5,371	1,264	58
1,347	—	7,282	767	214	1,661	164	162	258	2,358	1,698	59
2,452	1	18,564	303	951	2,458	—	214	154	2,413	12,069	60
1,752	—	10,311	215	313	1,774	—	1,780	157	4,790	1,282	61
8	—	543	35	—	0	—	74	20	380	34	62
0	—	1,526	184	256	106	527	19	4	406	25	63
1,707	711	43,752	492	1,966	895	214	1,341	2,520	31,200	5,124	64
1,660	496	35,224	356	1,433	445	207	941	1,944	25,868	4,032	65
73	22	3,872	25	—	10	4	272	354	2,470	737	66
102	—	3,392	0	82	109	—	105	297	2,528	271	67
1,184	—	16,623	239	1,160	220	141	130	1,091	12,129	1,512	68
1	5	1,745	2	142	46	1	220	17	673	644	69
2	469	5,388	89	48	46	60	152	179	4,330	485	70
299	—	4,203	0	1	15	0	62	5	3,738	383	71
47	215	8,528	137	534	450	7	401	576	5,333	1,092	72

〔注〕 ～H22 個人(私有林)は、学校有林、記名およびその他共有林等を含む。
H23～その他(私有林)は、学校有林、記名およびその他共有林等を含む。
森林総合研究所→H15～H19「緑資源機構」、H20～「森林総合研究所」

(1) 所有形態別森林面積 (続き)

郡市町村	総計	国 有 林				林野庁 所管外	民		
		合計	小計	林 野 庁			合計	小計	公 有
				直営林	官行造林地				県
郡 上	92,456	2,523	2,523	1,325	1,198	-	89,933	7,891	415
郡 上 市	92,456	2,523	2,523	1,325	1,198	-	89,933	7,891	415
(45 八幡町)	22,046	-	22,046	490	66
(46 大和町)	13,595	-	13,595	501	17
(47 白鳥町)	16,223	-	16,223	3,102	120
(48 高鷺村)	7,501	-	7,501	487	3
(49 美並村)	6,991	-	6,991	410	1
(50 明宝村)	14,436	-	14,436	2,056	208
(51 和良村)	9,141	-	9,141	845	1
可 茂	61,061	2,136	2,134	1,916	218	2	58,925	4,377	195
52 美濃加茂市	2,958	-	-	-	-	-	2,958	184	68
可 児 市	3,375	0	-	-	-	0	3,375	492	33
(53 可児市)	3,206	0	-	-	-	0	3,206	385	33
(62 兼山町)	170	0	-	-	-	0	169	107	-
加 茂 郡	51,350	2,064	2,063	1,916	147	0	49,286	2,873	84
54 坂祝町	465	-	-	-	-	-	465	2	-
55 富加町	644	-	-	-	-	-	644	14	0
56 川辺町	2,859	0	-	-	-	0	2,859	172	11
57 七宗町	8,273	1,512	1,512	1,512	-	0	6,760	617	1
58 八百津町	10,291	147	147	-	147	-	10,144	1,205	6
59 白川町	20,992	-	-	-	-	-	20,992	494	65
60 東白川村	7,826	404	404	404	-	-	7,422	369	0
可 児 郡	3,378	73	71	-	71	2	3,306	828	10
61 御嵩町	3,378	73	71	-	71	2	3,306	828	10
東 濃	24,301	533	533	231	301	0	23,769	5,479	24
多 治 見 市	4,449	208	208	-	208	0	4,241	1,074	2
(63 多治見市)	3,770	-	...	0	3,770	732	2
(66 笠原町)	471	-	...	-	471	342	0
64 瑞浪市	12,229	279	279	231	48	0	11,950	1,545	7
65 土岐市	7,623	46	46	-	46	0	7,578	2,861	15
恵 那	93,257	21,324	21,324	20,905	418	0	71,933	11,665	535
中 津 川 市	54,207	16,380	16,380	16,107	272	0	37,827	7,721	495
(67 中津川市)	12,717	0	12,717	1,909	97
(69 坂下町)	2,218	-	2,218	153	1
(70 川上村)	1,473	-	1,473	796	8
(71 加子母村)	5,615	-	5,615	291	276
(72 付知町)	4,314	-	4,314	233	85
(73 福岡町)	6,532	-	6,532	1,873	26
(74 蛭川村)	3,378	-	3,378	1,613	1
(長野県山口村)	1,580	-	1,580	853	-
恵 那 市	39,050	4,944	4,944	4,798	146	-	34,106	3,943	41
(68 恵那市)	11,409	-	11,409	924	33
(75 岩村町)	1,813	-	1,813	661	0
(76 山岡町)	4,356	-	4,356	366	1
(77 明智町)	5,442	-	5,442	352	1
(78 串原村)	3,010	-	3,010	224	5
(79 上矢作町)	8,076	-	8,076	1,416	1
下 呂	78,399	23,079	23,079	22,032	1,047	-	55,320	3,505	1,364
下 呂 市	78,399	23,079	23,079	22,032	1,047	-	55,320	3,505	1,364
(80 萩原町)	10,754	-	10,754	986	593
(81 小坂町)	8,069	-	8,069	702	173
(82 下呂町)	15,352	-	15,352	1,002	267
(83 金山町)	14,810	-	14,810	519	256
(84 馬瀬村)	6,335	-	6,335	296	76
飛 騨	308,729	117,574	117,574	116,102	1,472	-	191,154	21,749	2,398
高 山 市	200,690	81,079	81,079	80,430	649	-	119,611	9,797	2,108
(85 高山市)	9,731	-	9,731	442	45
(86 丹生川村)	15,655	-	15,655	1,377	99
(87 清見村)	20,743	-	20,743	1,760	520
(88 荘川村)	14,876	-	14,876	1,143	56
(90 宮村)	3,170	-	3,170	1,561	8
(91 久々野町)	8,065	-	8,065	684	602
(92 朝日村)	9,398	-	9,398	517	243
(93 高根村)	11,128	-	11,128	1,470	506
(95 国府町)	6,995	-	6,995	117	14
(99 上宝村)	19,849	-	19,849	725	14
飛 騨 市	74,041	17,668	17,668	16,844	823	-	56,374	5,257	279
(94 古川町)	7,319	-	7,319	371	2
(96 河合村)	12,598	-	12,598	1,276	47
(97 宮川村)	14,424	-	14,424	568	138
(98 神岡町)	22,032	-	22,032	3,042	92
大 野 郡	33,998	18,828	18,828	18,828	-	-	15,170	6,694	11
89 白川村	33,998	18,828	18,828	18,828	-	-	15,170	6,694	11

〔資料〕 国有林のうち林野庁所管は中部森林管理局調べ
林野庁所管外、民有林は県林政課調べ

単位：面積(ha)

有		林										市
林		有 林										町
市町村	財産区	小 計	慣行共有	森林総合研究所	公 社	組 合	社 寺	会 社	個 人	その他	村	
955	6,521	82,042	729	3,394	3,092	890	505	11,276	55,634	6,522	郡上	
955	6,521	82,042	729	3,394	3,092	890	505	11,276	55,634	6,522		
424	—	21,556	0	764	436	141	108	1,788	16,446	1,873	45	
300	185	13,093	102	590	1,175	3	27	2,872	6,840	1,485	46	
72	2,910	13,121	8	916	435	2	288	1,964	8,806	701	47	
74	410	7,015	—	154	—	3	13	1,074	5,307	463	48	
71	338	6,581	548	5	110	3	34	279	5,151	452	49	
13	1,835	12,380	52	713	716	638	27	1,836	7,354	1,045	50	
1	842	8,296	21	252	220	100	8	1,462	5,729	503	51	
3,414	768	54,548	203	186	1,007	851	1,271	2,878	43,745	4,406	可茂	
17	100	2,773	8	—	89	15	113	138	2,097	315	52	
175	283	2,883	29	10	8	265	95	783	1,281	412		
68	283	2,821	29	10	—	265	92	766	1,253	406	53	
107	—	63	—	—	8	1	3	17	28	6	62	
2,405	385	46,413	105	55	904	568	910	1,651	38,997	3,223		
2	—	463	14	—	—	—	14	45	234	157	54	
14	—	630	16	—	—	0	63	92	411	47	55	
160	—	2,687	5	—	12	68	185	185	1,847	385	56	
270	347	6,143	16	24	8	—	57	154	5,321	564	57	
1,161	38	8,938	19	25	141	490	168	302	7,117	675	58	
429	—	20,498	35	6	399	9	417	644	17,803	1,185	59	
369	—	7,053	—	—	343	1	5	229	6,264	211	60	
818	—	2,478	61	120	6	4	153	306	1,370	457		
818	—	2,478	61	120	6	4	153	306	1,370	457	61	
4,456	999	18,289	752	225	128	2,685	639	2,009	9,113	2,739	東濃	
910	162	3,167	199	—	—	5	220	656	1,472	615		
568	162	3,039	199	—	—	5	215	637	1,405	578	63	
342	—	128	—	—	—	—	5	19	67	37	66	
710	828	10,405	10	68	107	1,936	277	1,048	5,404	1,555	64	
2,837	9	4,717	543	157	21	744	142	305	2,237	568	65	
8,210	2,919	60,268	2,932	43	1,051	5,379	600	1,937	35,362	12,966	恵那	
5,033	2,194	30,106	2,541	26	1,036	1,734	282	1,062	17,003	6,422		
1,424	389	10,807	1,150	18	407	1,709	145	411	6,000	967	67	
152	—	2,064	0	—	0	4	3	90	1,144	823	69	
787	—	677	—	—	98	—	—	—	132	447	70	
15	—	5,324	1,278	—	152	12	19	147	3,540	177	71	
147	—	4,081	—	—	202	2	24	24	1,746	2,083	72	
43	1,805	4,659	66	9	178	—	55	188	2,451	1,712	73	
1,612	—	1,766	1	—	—	—	21	196	1,431	116	74	
853	—	727	46	—	—	8	14	5	558	97		
3,177	726	30,163	391	16	15	3,644	318	875	18,359	6,544		
561	329	10,485	83	—	—	2,305	110	255	7,067	665	68	
661	—	1,152	8	—	—	2	48	21	902	171	75	
290	75	3,990	5	—	15	0	92	78	1,642	2,158	76	
351	—	5,090	9	—	—	0	37	481	2,307	2,255	77	
220	—	2,786	2	16	—	—	16	23	1,783	945	78	
1,094	321	6,660	286	—	—	1,338	14	16	4,657	350	79	
1,465	676	51,815	833	1,579	1,602	400	399	2,962	38,354	5,685	下呂	
1,465	676	51,815	833	1,579	1,602	400	399	2,962	38,354	5,685		
392	1	9,768	523	235	217	14	117	324	7,232	1,106	80	
529	—	7,367	32	565	73	78	14	256	3,835	2,514	81	
157	578	14,350	125	256	421	40	136	956	11,619	797	82	
166	98	14,291	1	324	655	249	65	1,094	10,846	1,057	83	
221	—	6,039	151	199	236	19	68	333	4,822	211	84	
19,350	1	169,406	5,758	6,771	9,073	1,675	3,958	19,063	81,811	41,296	飛驒	
7,689	1	109,813	1,197	4,088	6,453	1,282	2,548	12,306	58,437	23,504		
396	1	9,289	10	386	447	384	271	611	5,743	1,437	85	
1,278	—	14,277	61	684	438	60	158	1,011	8,438	3,427	86	
1,240	—	18,983	16	550	1,194	440	856	1,696	9,461	4,770	87	
1,087	—	13,733	419	534	625	4	543	1,515	5,785	4,308	88	
1,553	—	1,609	—	111	30	—	146	15	421	886	90	
82	—	7,381	270	510	461	6	282	129	4,256	1,467	91	
273	—	8,881	12	199	1,058	149	12	737	5,480	1,233	92	
964	—	9,658	332	212	1,372	18	11	1,748	4,422	1,543	93	
103	—	6,878	59	334	163	80	132	396	4,826	888	95	
711	—	19,124	18	568	665	141	138	4,447	9,604	3,545	99	
4,978	—	51,117	2,965	2,383	2,501	392	1,372	5,770	20,731	15,001		
368	—	6,949	268	464	187	84	68	238	1,971	3,669	94	
1,230	—	11,322	2,506	604	464	4	107	593	4,222	2,823	96	
430	—	13,856	76	824	912	23	135	3,655	5,193	3,038	97	
2,951	—	18,990	116	491	937	282	1,062	1,285	9,345	5,471	98	
6,683	—	8,476	1,596	300	119	1	38	988	2,643	2,791		
6,683	—	8,476	1,596	300	119	1	38	988	2,643	2,791	89	

〔注〕 ～H22 個人(私有林)は、学校有林、記名およびその他共有林等を含む。
H23～ その他(私有林)は、学校有林、記名およびその他共有林等を含む。
森林総合研究所→H15～H19「緑資源機構」、H20～「森林総合研究所」

(2) 所有形態別森林蓄積

年度・郡市町村	総計	国 有 林					民 有		
		合計	林 野 庁		林野庁 所管外	合計	小計	公 有 県	
			小計	直営林					官行造林地
平成21年度	162,473	26,836	26,830	25,513	1,317	6	135,638	14,499	2,024
平成22年度	164,852	27,339	27,334	25,961	1,373	6	137,513	14,733	2,210
平成23年度	167,503	27,804	27,798	26,437	1,361	5	139,699	15,452	2,701
平成24年度	170,022	28,303	28,298	26,943	1,355	5	141,719	15,442	2,729
平成25年度	172,331	28,661	28,655	27,280	1,375	5	143,671	15,042	2,758
岐 阜	12,832	829	824	763	61	5	12,003	591	128
岐 阜 市	661	23	23	23	-	-	637	29	0
(1 岐 阜 市)	-	-	637	29	0
(7 柳 津 町)	-	-	-	-	-
2 羽 島 市	-	-	-	-	-	-	-	-	-
各 務 原 市	213	5	-	-	-	5	208	18	1
(3 各 務 原 市)	-	-	-	...	207	18	1
(4 川 島 町)	-	-	-	...	1	0	-
山 県 市	5,470	133	133	109	24	-	5,338	321	82
(35 高 富 町)	-	349	0	-
(36 伊 自 良 村)	-	320	10	10
(37 美 山 町)	-	4,669	310	72
瑞 穂 市	-	-	-	-	-	-	-	-	-
(30 穂 積 町)	-	-	-	-	-	-	-	-	-
(31 果 南 町)	-	-	-	-	-	-	-	-	-
本 巢 市	6,488	668	668	631	37	-	5,820	224	45
(29 本 巢 町)	-	797	2	0
(32 真 正 町)	-	-	-	-
(33 糸 尾 町)	-	5	0	-
(34 根 尾 村)	-	5,018	222	44
羽 島 郡	-	-	-	-	-	-	-	-	-
5 岐 南 町	-	-	-	-	-	-	-	-	-
6 笠 松 町	-	-	-	-	-	-	-	-	-
本 巢 郡	-	-	-	-	-	-	-	-	-
28 北 方 町	-	-	-	-	-	-	-	-	-
西 濃	4,649	-	-	-	-	-	4,649	395	82
大 垣 市	1,988	-	-	-	-	-	1,988	285	47
(8 大 垣 市)	-	62	0	0
(13 上 石 津 町)	-	1,927	285	47
(19 墨 俣 町)	-	-	-	-
海 津 市	496	-	-	-	-	-	496	45	0
(9 海 津 町)	-	-	-	-	-	-	-	-	-
(10 平 田 町)	-	-	-	-	-	-	-	-	-
(11 南 濃 町)	496	-	-	-	-	-	496	45	0
養 老 郡	283	-	-	-	-	-	283	10	4
12 養 老 町	283	-	-	-	-	-	283	10	4
不 破 郡	1,882	-	-	-	-	-	1,882	55	30
14 垂 井 町	655	-	-	-	-	-	655	1	0
15 関 ヶ 原 町	1,228	-	-	-	-	-	1,228	54	29
安 八 郡	-	-	-	-	-	-	-	-	-
16 神 戸 町	-	-	-	-	-	-	-	-	-
17 輪 之内 町	-	-	-	-	-	-	-	-	-
18 安 八 町	-	-	-	-	-	-	-	-	-
揖 斐	13,863	870	870	780	89	-	12,993	2,549	1,369
揖 斐 郡	13,863	870	870	780	89	-	12,993	2,549	1,369
揖 斐 川 町	13,501	870	870	780	89	-	12,631	2,538	1,358
(20 揖 斐 川 町)	-	382	105	3
(21 谷 汲 村)	-	1,279	124	37
(24 春 日 村)	-	2,063	96	60
(25 久 瀬 村)	-	1,800	278	52
(26 藤 橋 村)	-	4,714	1,500	1,079
(27 坂 内 村)	-	2,393	435	127
22 大 野 町	99	-	-	-	-	-	99	1	0
23 池 田 町	263	-	-	-	-	-	263	10	10
中 濃	10,207	275	275	131	144	-	9,932	625	64
関 市	8,334	170	170	84	86	-	8,164	572	57
(38 関 市)	-	633	27	13
(40 洞 戸 村)	-	960	33	0
(41 板 取 村)	-	3,685	288	38
(42 武 芸 川 町)	-	363	2	0
(43 武 儀 町)	-	1,346	134	0
(44 上 之 保 村)	-	1,177	87	5
39 美 濃 市	1,873	105	105	47	58	-	1,768	53	7

[資料] 国有林のうち林野庁所管は中部森林管理局調べ
林野庁所管外、民有林は県林政課調べ

単位：蓄積(千m³)

林		有 林									市 町 村
市町村	財産区	小 計	慣行共有	森林総合研究所	公 社	組 合	社 寺	会 社	個 人	その他	
9,216	3,259	121,138	2,925	4,427	5,100	2,541	2,638	9,090	94,417	...	平21
9,262	3,261	122,779	2,938	4,565	5,327	2,600	2,662	9,247	95,441	...	平22
9,364	3,387	124,247	2,843	4,727	5,534	2,738	2,709	9,358	80,787	...	平23
9,368	3,345	126,277	2,849	4,848	5,707	2,810	2,717	9,417	80,289	17,639	平24
8,945	3,339	128,629	2,949	4,935	5,858	2,849	2,703	9,536	79,331	20,469	平25
206	257	11,412	179	702	281	191	254	1,183	6,767	1,856	岐阜
22	7	608	35	-	4	3	48	25	384	110	
22	7	608	35	-	4	3	48	25	384	110	1
-	-	-	-	-	-	-	-	-	-	-	7
-	-	-	-	-	-	-	-	-	-	-	2
17	-	190	3	-	-	0	11	17	79	79	
17	-	189	3	-	-	0	11	17	79	79	3
0	-	1	0	-	-	-	0	0	0	0	4
7	232	5,017	78	53	53	131	123	146	3,483	950	
0	-	349	29	-	2	0	16	17	250	34	35
0	-	310	-	-	23	113	15	1	115	43	36
7	232	4,359	49	53	27	17	93	128	3,119	874	37
-	-	-	-	-	-	-	-	-	-	-	
-	-	-	-	-	-	-	-	-	-	-	30
-	-	-	-	-	-	-	-	-	-	-	31
161	18	5,597	63	649	224	58	70	995	2,821	716	
1	0	795	0	107	72	34	12	32	368	170	29
-	-	-	-	-	-	-	-	-	-	-	32
0	-	5	-	-	-	-	1	2	1	1	33
159	18	4,796	63	542	152	23	57	962	2,452	545	34
-	-	-	-	-	-	-	-	-	-	-	
-	-	-	-	-	-	-	-	-	-	-	5
-	-	-	-	-	-	-	-	-	-	-	6
-	-	-	-	-	-	-	-	-	-	-	
-	-	-	-	-	-	-	-	-	-	-	28
95	219	4,254	138	139	91	24	152	140	3,073	497	西濃
76	162	1,703	53	106	55	0	35	31	1,123	301	
0	-	62	-	-	-	0	3	1	56	2	8
76	162	1,642	53	106	55	-	32	30	1,068	299	13
-	-	-	-	-	-	-	-	-	-	-	19
2	42	451	61	20	18	6	37	9	200	99	
-	-	-	-	-	-	-	-	-	-	-	9
-	-	-	-	-	-	-	-	-	-	-	10
2	42	451	61	20	18	6	37	9	200	99	11
6	-	273	0	12	-	18	21	25	196	2	
6	-	273	0	12	-	18	21	25	196	2	12
10	15	1,827	24	1	18	-	60	75	1,553	95	
1	-	654	1	-	11	-	35	22	561	25	14
10	15	1,174	23	1	8	-	25	53	993	71	15
-	-	-	-	-	-	-	-	-	-	-	
-	-	-	-	-	-	-	-	-	-	-	16
-	-	-	-	-	-	-	-	-	-	-	17
-	-	-	-	-	-	-	-	-	-	-	18
1,023	158	10,444	362	767	1,835	257	529	280	3,712	2,703	揖斐
1,023	158	10,444	362	767	1,835	257	529	280	3,712	2,703	
1,022	158	10,092	324	729	1,818	176	514	276	3,563	2,692	
19	83	277	72	0	103	-	14	6	63	19	20
12	75	1,155	10	82	54	0	120	44	637	208	21
35	-	1,967	5	285	35	143	54	122	1,092	230	24
226	-	1,522	144	55	423	33	32	51	507	278	25
422	0	3,214	56	223	689	-	36	28	433	1,749	26
308	-	1,958	37	84	514	-	259	24	831	209	27
1	-	98	7	-	0	-	11	3	71	6	22
0	-	253	31	38	17	81	4	1	78	4	23
384	177	9,307	99	392	153	49	290	518	6,777	1,028	中濃
375	140	7,592	74	277	80	48	207	397	5,691	817	
10	4	606	3	-	1	1	46	52	391	111	38
33	-	927	0	15	33	-	24	84	686	85	40
250	-	3,397	48	223	33	34	29	213	2,524	294	41
0	2	361	0	30	4	0	54	3	140	130	42
0	133	1,211	23	10	8	13	36	44	973	104	43
82	-	1,090	0	0	1	0	18	1	977	93	44
9	38	1,715	25	115	73	1	84	121	1,086	211	39

[注] ～H22 個人(私有林)は、学校有林、記名およびその他共有林等を含む。
H23～その他(私有林)は、学校有林、記名およびその他共有林等を含む。
森林総合研究所→H15～H19「緑資源機構」、H20～「森林総合研究所」

(2) 所有形態別森林蓄積(続き)

郡市町村	総計	国 有 林				民 有			
		合計	小計	林野庁直営林	林野庁官行造林地	林野庁所管外	合計	小計	公 有
郡 上	21,782	380	380	172	208	-	21,402	1,682	123
郡 上 市	21,782	380	380	172	208	-	21,402	1,682	123
(45) 八幡和町	-	5,660	144	15
(46) 大和町	-	3,399	109	8
(47) 白鳥村	-	3,421	396	28
(48) 高鷺村	-	1,747	126	1
(49) 美並村	-	1,534	95	0
(50) 明宝村	-	3,384	574	72
(51) 和良村	-	2,258	239	0
可 茂	12,892	560	560	521	39	-	12,332	942	35
52 美濃加茂市	482	-	-	-	-	-	482	22	9
可 児 市	373	-	-	-	-	-	373	62	4
53 可児市	346	-	-	-	-	-	346	43	4
62 兼山町	27	-	-	-	-	-	27	19	-
加 茂 郡	11,506	546	546	521	25	-	10,960	724	21
54 坂祝町	52	-	-	-	-	-	52	0	-
55 富加町	98	-	-	-	-	-	98	2	-
56 川辺町	604	-	-	-	-	-	604	46	4
57 七宗町	2,075	409	409	409	-	-	1,666	178	0
58 八百津町	2,371	25	25	-	25	-	2,346	293	1
59 白川町	4,439	-	-	-	-	-	4,439	94	16
60 東白川村	1,867	113	113	113	-	-	1,755	110	0
可 児 郡	531	14	14	-	14	-	517	134	1
61 御嵩町	531	14	14	-	14	-	517	134	1
東 濃	3,073	157	157	53	104	-	2,916	663	3
多 治 見 市	491	67	67	-	67	-	424	109	0
63 多治見市	-	...	-	370	66	0
66 笠原町	-	...	-	54	43	0
64 瑞浪市	1,715	74	74	53	21	-	1,642	249	1
65 土岐市	867	16	16	-	16	-	851	306	2
恵 那	21,437	4,788	4,788	4,644	144	-	16,649	2,688	122
中 津 川 市	12,575	3,692	3,692	3,605	87	-	8,883	1,815	113
(67) 中津川市	-	2,748	397	19
(69) 坂下町	-	606	36	0
(70) 川上村	-	388	213	3
(71) 加子母村	-	1,374	64	61
(72) 付知町	-	1,034	62	21
(73) 福岡町	-	1,506	412	8
(74) 蛭川村	-	719	361	0
(長野県) 山口村	-	507	270	-
恵 那 市	8,863	1,096	1,096	1,040	57	-	7,766	873	9
(68) 恵那市	-	2,591	200	8
(75) 岩村町	-	393	142	0
(76) 山岡町	-	751	69	0
(77) 明智町	-	1,124	82	0
(78) 串原村	-	759	57	1
(79) 上矢作町	-	2,148	326	0
下 呂	19,475	4,772	4,772	4,526	246	-	14,703	970	350
下 呂 市	19,475	4,772	4,772	4,526	246	-	14,703	970	350
(80) 萩原町	-	3,291	263	154
(81) 小坂町	-	1,830	167	32
(82) 下呂町	-	4,311	320	84
(83) 金山町	-	3,594	125	55
(84) 馬瀬村	-	1,677	95	25
飛 騨	52,120	16,029	16,029	15,689	340	-	36,091	3,935	483
高 山 市	33,668	11,705	11,705	11,553	152	-	21,963	1,781	420
(85) 高山市	-	1,951	90	9
(86) 丹生川村	-	2,779	209	14
(87) 清見川村	-	3,334	292	80
(88) 荘川村	-	3,102	253	12
(90) 宮川村	-	615	321	1
(91) 久々野町	-	1,852	196	177
(92) 朝日村	-	1,954	115	56
(93) 高根村	-	1,581	181	66
(95) 国府町	-	1,329	29	3
(99) 上宝村	-	3,464	95	2
飛 騨 市	13,842	2,451	2,451	2,264	188	-	11,390	970	61
(94) 古川町	-	1,526	83	0
(96) 河合川村	-	2,672	218	10
(97) 宮川村	-	3,073	124	32
(98) 神岡町	-	4,119	546	19
大 野 郡	4,610	1,872	1,872	1,872	-	-	2,738	1,183	2
89 白川村	4,610	1,872	1,872	1,872	-	-	2,738	1,183	2

[資料] 国有林のうち林野庁所管は中部森林管理局調べ
林野庁所管外、民有林は県林政課調べ

単位：蓄積(千m³)

林		有 林									市町村
市町村	財産区	小 計	慣行共有	森林総合研究所	公 社	組 合	社 寺	会 社	個 人	その他	
226	1,333	19,719	153	857	624	176	113	2,452	13,761	1,583	郡上
226	1,333	19,719	153	857	624	176	113	2,452	13,761	1,583	
129	-	5,516	0	184	95	29	32	454	4,273	449	45
59	42	3,290	21	153	231	1	6	762	1,735	382	46
10	359	3,024	2	263	91	1	54	276	2,169	169	47
12	113	1,621	-	47	-	1	4	200	1,269	100	48
13	81	1,439	111	1	17	1	9	50	1,158	94	49
2	500	2,810	13	164	140	119	6	390	1,716	261	50
0	238	2,019	6	45	51	25	3	320	1,442	128	51
747	161	11,389	33	35	168	170	257	484	9,426	816	可茂
2	11	460	1	-	18	2	20	21	351	47	52
26	33	311	3	1	1	33	11	79	138	45	
6	33	303	3	1	-	33	10	77	134	44	53
19	-	8	-	-	1	0	0	2	4	1	62
587	116	10,236	21	13	147	135	201	333	8,730	657	
0	-	52	1	-	-	-	2	3	26	19	54
2	-	96	3	-	-	0	10	13	64	7	55
42	-	558	1	-	2	14	42	33	383	84	56
68	110	1,488	3	7	1	-	20	43	1,304	110	57
286	7	2,053	5	4	29	118	41	66	1,636	153	58
78	-	4,345	7	1	65	3	85	122	3,826	235	59
110	-	1,645	-	-	50	0	2	53	1,490	50	60
132	-	383	9	21	1	0	25	52	207	68	
132	-	383	9	21	1	0	25	52	207	68	61
507	153	2,253	76	36	16	361	79	216	1,150	319	東濃
92	16	315	24	-	-	0	20	59	155	56	
50	16	304	24	-	-	0	19	59	149	52	63
43	-	11	-	-	-	-	0	1	6	4	66
112	136	1,393	1	8	13	271	42	126	729	202	64
303	1	545	50	29	3	90	17	30	265	61	65
1,910	657	13,961	659	5	196	1,217	152	366	8,362	3,003	恵那
1,217	486	7,068	561	4	194	364	73	201	4,080	1,590	
290	88	2,351	243	3	72	356	36	65	1,366	210	67
36	-	569	0	-	0	1	1	20	310	238	69
210	-	175	-	-	18	-	-	-	38	119	70
3	-	1,310	277	-	28	4	5	34	923	40	71
41	-	972	-	-	42	0	7	6	433	485	72
6	398	1,094	15	1	34	-	13	38	551	442	73
361	-	358	0	-	-	-	4	37	292	25	74
270	-	237	26	-	-	3	6	2	168	32	
693	171	6,893	98	1	3	853	79	165	4,281	1,413	
121	71	2,392	22	-	-	516	27	49	1,624	153	68
142	-	252	2	-	-	0	11	3	196	40	75
53	16	682	1	-	3	0	20	12	280	366	76
82	-	1,042	1	-	-	-	8	90	435	507	77
56	-	702	0	1	-	-	7	6	453	235	78
241	85	1,823	73	-	-	336	5	3	1,294	112	79
396	224	13,734	181	392	378	118	123	862	10,356	1,325	下呂
396	224	13,734	181	392	378	118	123	862	10,356	1,325	
109	0	3,027	107	63	64	3	40	99	2,302	350	80
135	-	1,664	11	112	20	23	4	64	977	453	81
45	191	3,991	31	80	104	8	43	283	3,218	226	82
37	32	3,469	1	72	139	81	19	321	2,599	235	83
70	-	1,582	32	65	52	3	16	94	1,259	61	84
3,452	0	32,157	1,069	1,610	2,115	285	754	3,035	15,949	7,340	飛騨
1,362	0	20,181	239	856	1,388	216	479	1,877	11,186	3,940	
81	0	1,861	2	107	111	63	62	112	1,130	273	85
196	-	2,570	7	129	100	10	37	125	1,597	564	86
212	-	3,042	2	118	252	76	136	257	1,479	722	87
241	-	2,850	108	107	157	1	92	278	1,300	807	88
320	-	294	-	24	5	-	25	3	79	158	90
19	-	1,656	69	128	122	1	61	29	969	277	91
59	-	1,840	1	49	268	22	4	129	1,142	224	92
115	-	1,400	35	18	207	2	2	225	699	211	93
25	-	1,300	11	57	26	16	26	68	940	157	95
93	-	3,369	3	118	139	24	35	651	1,852	547	99
909	-	10,420	542	675	688	69	264	981	4,261	2,940	
83	-	1,443	57	107	40	18	13	43	440	725	94
208	-	2,454	452	195	136	1	21	119	940	589	96
91	-	2,949	14	244	252	4	28	623	1,162	622	97
527	-	3,573	19	129	260	45	202	195	1,718	1,005	98
1,181	-	1,555	288	79	38	0	10	178	502	459	
1,181	-	1,555	288	79	38	0	10	178	502	459	89

[注] ~H22 個人(私有林)は、学校有林、記名およびその他共有林等を含む。
H23~ その他(私有林)は、学校有林、記名およびその他共有林等を含む。
森林総合研究所→H15~H19「緑資源機構」、H20~「森林総合研究所」

(3) 民有林種別面積・蓄積

年度・郡市町村	総計	面積									竹林		
		合計	立			地			天然林				
			針葉樹計	広葉樹計	小計	人工林		針葉樹	広葉樹	小計		針葉樹	広葉樹
						針葉樹	広葉樹						
平成21年度	682,330	662,027	366,982	295,045	307,812	306,557	1,254	354,216	60,425	293,791	1,145		
平成22年度	682,175	660,616	366,249	294,367	307,319	306,074	1,245	353,297	60,175	293,122	1,137		
平成23年度	682,294	660,437	366,489	293,948	307,767	306,537	1,229	352,670	59,952	292,719	1,122		
平成24年度	682,988	660,462	366,649	293,813	308,021	306,816	1,205	352,441	59,833	292,608	1,113		
平成25年度	683,250	660,640	366,892	293,748	308,370	307,098	1,273	352,270	59,795	292,475	1,117		
岐 阜	52,991	51,940	32,081	19,859	23,057	22,858	199	28,883	9,223	19,660	106		
岐 阜 市	5,842	5,609	5,000	609	955	901	54	4,654	4,100	554	37		
(1岐 阜 市)	5,842	5,609	5,000	609	955	901	54	4,654	4,100	554	37		
(7柳 津 町)	-	-	-	-	-	-	-	-	-	-	-		
2羽 島 市	-	-	-	-	-	-	-	-	-	-	-		
各務原市	1,717	1,596	1,449	146	144	143	1	1,451	1,306	145	12		
(3各務原市)	1,700	1,578	1,432	146	127	126	1	1,451	1,306	145	12		
(4川 島 町)	17	17	17	-	17	17	-	-	-	-	-		
山 県 市	17,986	17,788	13,553	4,235	10,315	10,265	50	7,473	3,288	4,185	39		
(35高 富 町)	2,322	2,262	1,876	387	348	345	4	1,914	1,531	383	23		
(36伊 自 良 村)	1,768	1,753	1,358	396	593	590	3	1,160	767	393	4		
(37美 山 町)	13,896	13,773	10,320	3,453	9,374	9,330	44	4,399	990	3,409	13		
瑞 穂 市	-	-	-	-	-	-	-	-	-	-	-		
(30穂 積 町)	-	-	-	-	-	-	-	-	-	-	-		
(31巢 南 町)	-	-	-	-	-	-	-	-	-	-	-		
本 巢 市	27,446	26,947	12,078	14,869	11,643	11,549	94	15,305	529	14,775	17		
(29本 巢 町)	3,891	3,829	2,828	1,001	2,381	2,372	9	1,449	457	992	9		
(32真 正 町)	-	-	-	-	-	-	-	-	-	-	-		
(33糸 貫 町)	37	36	24	12	2	2	-	34	22	12	1		
(34根 尾 村)	23,518	23,082	9,226	13,856	9,260	9,175	85	13,822	51	13,771	7		
羽 島 郡	-	-	-	-	-	-	-	-	-	-	-		
5岐 南 町	-	-	-	-	-	-	-	-	-	-	-		
6笠 松 町	-	-	-	-	-	-	-	-	-	-	-		
本 巢 郡	-	-	-	-	-	-	-	-	-	-	-		
28北 方 町	-	-	-	-	-	-	-	-	-	-	-		
西 濃	22,817	22,207	12,451	9,757	10,102	10,067	35	12,106	2,384	9,721	93		
大 垣 市	10,876	10,635	5,101	5,534	4,389	4,367	22	6,246	734	5,512	35		
(8大 垣 市)	389	386	346	40	111	110	0	275	235	40	1		
(13上 石 津 町)	10,487	10,249	4,755	5,494	4,278	4,256	22	5,971	499	5,472	34		
(19墨 俣 町)	-	-	-	-	-	-	-	-	-	-	-		
海 津 市	3,034	2,877	1,555	1,323	954	947	8	1,923	608	1,315	3		
(9海 津 町)	-	-	-	-	-	-	-	-	-	-	-		
(10平 田 町)	-	-	-	-	-	-	-	-	-	-	-		
(11南 濃 町)	3,034	2,877	1,555	1,323	954	947	8	1,923	608	1,315	3		
養 老 郡	1,814	1,723	795	927	692	690	2	1,031	105	925	39		
12養 老 町	1,814	1,723	795	927	692	690	2	1,031	105	925	39		
不 破 郡	7,094	6,972	4,999	1,973	4,067	4,063	4	2,905	936	1,969	17		
14垂 井 町	3,291	3,253	2,392	861	1,698	1,696	2	1,555	696	858	10		
15関ヶ原町	3,803	3,719	2,607	1,112	2,369	2,367	1	1,351	240	1,111	7		
安 八 郡	-	-	-	-	-	-	-	-	-	-	-		
16神 戸 町	-	-	-	-	-	-	-	-	-	-	-		
17輪 之 内 町	-	-	-	-	-	-	-	-	-	-	-		
18安 八 町	-	-	-	-	-	-	-	-	-	-	-		
揖 斐	69,987	67,516	22,652	44,864	21,500	21,433	66	46,016	1,218	44,798	131		
揖 斐 郡	69,987	67,516	22,652	44,864	21,500	21,433	66	46,016	1,218	44,798	131		
揖 斐 川 町	67,874	65,472	21,354	44,117	20,606	20,548	58	44,866	807	44,059	108		
(20揖 斐 川 町)	2,115	2,027	1,383	644	1,112	1,108	3	915	274	641	20		
(21谷 汲 村)	6,115	5,973	3,961	2,012	3,662	3,651	11	2,311	309	2,001	44		
(24春 日 村)	10,378	10,049	4,575	5,475	4,567	4,537	30	5,483	37	5,445	12		
(25久 瀬 村)	8,791	8,452	3,551	4,901	3,546	3,538	7	4,906	12	4,894	16		
(26藤 橋 村)	27,984	26,825	4,522	22,303	4,363	4,363	0	22,462	160	22,302	4		
(27坂 内 村)	12,490	12,145	3,363	8,782	3,357	3,350	7	8,789	13	8,776	12		
22大 野 町	551	511	395	116	85	83	2	426	312	114	17		
23池 田 町	1,562	1,534	902	631	809	802	6	725	100	625	6		
中 濃	46,420	45,639	28,274	17,365	20,560	20,505	55	25,080	7,769	17,310	67		
関 市	37,595	36,909	22,806	14,103	16,122	16,078	44	20,787	6,728	14,059	48		
(38関 市)	4,055	3,937	3,303	634	476	472	4	3,461	2,832	629	13		
(40洞 戸 村)	3,495	3,457	2,593	863	2,513	2,512	1	944	82	862	9		
(41板 取 村)	17,918	17,670	7,521	10,150	6,149	6,141	9	11,521	1,380	10,141	2		
(42武 芸 川 町)	1,751	1,730	1,311	419	803	800	2	927	511	416	5		
(43武 儀 町)	5,860	5,769	4,476	1,293	3,247	3,226	20	2,522	1,250	1,272	16		
(44上 之 保 村)	4,515	4,347	3,601	745	2,935	2,928	7	1,411	673	738	3		
39美 濃 市	8,826	8,730	5,468	3,262	4,437	4,426	11	4,292	1,042	3,251	20		

[資料] 県林政課調べ

単位：面積(ha) 蓄積(千m³)

無立木地	総計	蓄積								地域森林計画 対象森林面積	市 町 村 等
		立		木			地				
		針葉樹計	広葉樹計	小計	針葉樹	広葉樹	小計	針葉樹	広葉樹		
19,157	135,638	95,452	40,186	84,722	84,629	93	50,916	10,823	40,093	681,203	平21
20,422	137,513	97,073	40,440	86,342	86,244	98	51,170	10,829	40,342	681,037	平22
20,736	139,699	98,954	40,745	88,220	88,118	103	51,479	10,836	40,642	681,173	平23
21,413	141,719	100,619	41,100	89,857	89,752	106	51,862	10,868	40,994	682,033	平24
21,493	143,671	102,233	41,438	91,438	91,327	111	52,233	10,905	41,327	682,148	平25
946	12,003	9,196	2,807	7,972	7,957	14	4,031	1,239	2,792	52,880	岐阜
195	637	570	67	157	153	4	480	417	63	5,809	
195	637	570	67	157	153	4	480	417	63	5,809	1
-	-	-	-	-	-	-	-	-	-	-	7
-	-	-	-	-	-	-	-	-	-	-	2
110	208	193	15	19	19	0	188	173	15	1,696	
110	207	192	15	19	19	0	188	173	15	1,696	3
-	1	1	-	1	1	-	-	-	-	-	4
159	5,338	4,740	598	4,182	4,180	2	1,155	559	596	17,978	
37	349	304	45	94	94	0	255	211	44	2,321	35
11	320	275	45	136	136	0	184	139	45	1,768	36
110	4,669	4,160	509	3,952	3,951	1	716	209	507	13,889	37
-	-	-	-	-	-	-	-	-	-	-	
-	-	-	-	-	-	-	-	-	-	-	30
-	-	-	-	-	-	-	-	-	-	-	31
482	5,820	3,694	2,126	3,613	3,605	8	2,208	89	2,118	27,397	
53	797	658	139	583	583	0	214	75	139	3,877	29
-	-	-	-	-	-	-	-	-	-	-	32
0	5	4	1	1	1	-	4	3	1	36	33
430	5,018	3,033	1,986	3,029	3,021	8	1,990	12	1,978	23,484	34
-	-	-	-	-	-	-	-	-	-	-	
-	-	-	-	-	-	-	-	-	-	-	5
-	-	-	-	-	-	-	-	-	-	-	6
-	-	-	-	-	-	-	-	-	-	-	
-	-	-	-	-	-	-	-	-	-	-	28
517	4,649	3,316	1,333	2,919	2,916	3	1,730	400	1,330	22,776	西濃
207	1,988	1,210	778	1,078	1,077	2	910	133	777	10,844	
3	62	56	5	26	26	0	35	30	5	386	8
204	1,927	1,154	773	1,052	1,050	2	875	103	772	10,459	13
-	-	-	-	-	-	-	-	-	-	-	19
153	496	329	167	217	216	1	279	112	166	3,030	
-	-	-	-	-	-	-	-	-	-	-	9
-	-	-	-	-	-	-	-	-	-	-	10
153	496	329	167	217	216	1	279	112	166	3,030	11
52	283	172	111	156	155	0	128	17	111	1,814	
52	283	172	111	156	155	0	128	17	111	1,814	12
105	1,882	1,606	277	1,468	1,468	0	414	138	276	7,088	
28	655	536	119	436	436	0	219	100	119	3,288	14
77	1,228	1,070	158	1,032	1,032	0	195	38	158	3,800	15
-	-	-	-	-	-	-	-	-	-	-	
-	-	-	-	-	-	-	-	-	-	-	16
-	-	-	-	-	-	-	-	-	-	-	17
-	-	-	-	-	-	-	-	-	-	-	18
2,340	12,993	6,436	6,558	6,225	6,220	6	6,768	216	6,552	69,931	揖斐
2,340	12,993	6,436	6,558	6,225	6,220	6	6,768	216	6,552	69,931	
2,294	12,631	6,176	6,455	6,042	6,037	5	6,589	139	6,450	67,820	
68	382	293	89	246	246	0	136	47	89	2,110	20
98	1,279	999	280	954	953	1	326	47	279	6,113	21
317	2,063	1,277	786	1,271	1,268	3	792	8	783	10,354	24
323	1,800	1,120	680	1,118	1,117	1	682	3	680	8,788	25
1,155	4,714	1,368	3,346	1,338	1,337	0	3,377	31	3,346	27,973	26
333	2,393	1,119	1,274	1,116	1,115	1	1,277	4	1,274	12,481	27
24	99	81	18	23	23	0	76	58	18	550	22
22	263	179	84	161	160	1	103	19	84	1,561	23
714	9,932	7,520	2,412	6,090	6,086	4	3,842	1,434	2,408	46,383	中濃
638	8,164	6,208	1,955	4,969	4,967	3	3,194	1,242	1,952	37,564	
106	633	559	74	103	103	0	530	456	74	4,036	38
29	960	861	99	841	841	0	119	19	99	3,494	40
246	3,685	2,178	1,507	1,940	1,940	1	1,744	238	1,506	17,916	41
16	363	316	47	216	216	0	147	100	47	1,745	42
76	1,346	1,202	144	936	935	1	410	267	143	5,859	43
165	1,177	1,093	84	933	932	1	245	161	84	4,514	44
76	1,768	1,311	457	1,120	1,119	1	648	192	455	8,819	39

〔注〕「無立木地」とは人工林・天然林伐採跡地、岩石地・崩壊地・更新困難地、その他未立木地を指す。

無立木地	蓄積地									地域森林計画 対象森林面積	市 町 村 等
	総計	立木						天然林			
		針葉樹計	広葉樹計	小計	人工林		小計	針葉樹	広葉樹		
2,576	21,402	16,579	4,822	15,816	15,800	16	5,586	780	4,806	89,855	郡上
2,576	21,402	16,579	4,822	15,816	15,800	16	5,586	780	4,806	89,855	
200	5,660	4,696	964	4,441	4,435	6	1,219	261	958	22,020	45
197	3,399	2,703	696	2,605	2,602	3	794	100	694	13,574	46
1,452	3,421	2,372	1,048	2,287	2,284	3	1,134	89	1,045	16,209	47
236	1,747	1,214	533	1,132	1,131	1	615	83	532	7,488	48
60	1,534	1,139	395	1,093	1,093	1	441	46	394	6,989	49
196	3,384	2,508	876	2,489	2,486	3	895	22	873	14,436	50
237	2,258	1,947	310	1,770	1,770	0	487	178	310	9,140	51
1,608	12,332	10,734	1,598	8,708	8,691	16	3,624	2,043	1,581	58,835	可茂
64	482	363	119	196	196	0	286	168	119	2,951	52
316	373	241	132	185	178	7	188	63	125	3,342	
306	346	216	129	172	165	7	174	52	122	3,173	53
10	27	24	3	13	13	0	14	11	3	169	62
1,110	10,960	9,729	1,231	7,993	7,985	8	2,967	1,744	1,222	49,244	
31	52	41	11	11	11	0	40	30	11	462	54
14	98	75	23	27	27	0	71	48	23	641	55
64	604	514	90	344	343	1	260	171	89	2,854	56
189	1,666	1,468	198	1,170	1,169	1	495	298	197	6,743	57
379	2,346	2,121	225	1,799	1,795	3	547	325	222	10,139	58
350	4,439	3,850	589	3,210	3,209	1	1,228	641	587	20,989	59
83	1,755	1,660	94	1,431	1,429	2	324	231	93	7,417	60
118	517	401	116	334	333	0	183	68	116	3,298	
118	517	401	116	334	333	0	183	68	116	3,298	61
1,376	2,916	2,078	838	1,698	1,691	7	1,218	387	831	23,726	東濃
352	424	284	140	233	231	1	191	52	139	4,238	
304	370	240	130	189	188	1	181	52	129	3,767	63
48	54	44	10	44	44	0	10	0	10	470	66
538	1,642	1,167	474	879	875	3	763	292	471	11,919	64
487	851	627	224	586	584	2	264	43	222	7,569	65
2,163	16,649	14,347	2,302	12,577	12,568	9	4,072	1,779	2,293	71,857	恵那
1,207	8,883	7,754	1,129	6,621	6,616	4	2,262	1,137	1,125	37,783	
631	2,748	2,255	493	1,975	1,974	0	774	281	493	12,696	67
60	606	569	36	484	483	0	122	86	36	2,214	69
41	388	376	12	307	307	0	81	70	12	1,473	70
74	1,374	1,247	127	1,141	1,141	0	233	106	127	5,612	71
98	1,034	944	90	846	846	0	188	99	90	4,301	72
182	1,506	1,298	208	987	986	1	520	312	208	6,530	73
92	719	644	75	473	471	2	246	173	73	3,378	74
28	507	420	87	409	409	1	98	11	87	1,579	
956	7,766	6,593	1,173	5,956	5,951	5	1,810	642	1,168	34,074	
348	2,591	2,178	414	1,947	1,946	1	644	232	412	11,397	68
73	393	325	69	279	278	1	114	46	68	1,810	75
184	751	560	191	490	490	0	261	70	191	4,344	76
138	1,124	920	204	740	740	1	383	180	203	5,441	77
53	759	673	86	604	604	0	155	69	85	3,010	78
161	2,148	1,939	210	1,896	1,894	2	253	45	208	8,072	79
1,226	14,703	12,567	2,137	11,708	11,700	8	2,995	866	2,129	55,201	下呂
1,226	14,703	12,567	2,137	11,708	11,700	8	2,995	866	2,129	55,201	
248	3,291	2,930	360	2,765	2,763	2	526	167	358	10,751	80
344	1,830	1,385	446	1,345	1,344	1	485	41	445	7,969	81
318	4,311	3,889	423	3,546	3,543	2	766	346	420	15,346	82
208	3,594	2,993	601	2,719	2,718	2	875	275	599	14,804	83
108	1,677	1,370	307	1,333	1,333	1	344	38	306	6,331	84
8,027	36,091	19,460	16,631	17,726	17,699	27	18,366	1,761	16,605	190,703	飛騨
4,843	21,963	13,465	8,497	11,940	11,930	10	10,023	1,535	8,487	119,232	
323	1,951	1,376	575	1,105	1,104	1	846	273	574	9,703	85
695	2,779	1,766	1,013	1,571	1,570	0	1,209	196	1,013	15,648	86
642	3,334	1,585	1,749	1,415	1,414	1	1,920	171	1,749	20,574	87
685	3,102	1,619	1,483	1,544	1,544	0	1,559	75	1,483	14,869	88
50	615	441	174	345	344	1	270	97	173	3,170	90
375	1,852	1,514	338	1,362	1,362	0	490	153	338	8,022	91
271	1,954	1,516	438	1,445	1,444	1	510	73	437	9,383	92
914	1,581	806	775	702	700	3	879	107	772	11,103	93
162	1,329	1,026	303	882	881	1	447	145	302	6,994	95
726	3,464	1,815	1,649	1,571	1,569	2	1,894	246	1,648	19,766	99
2,470	11,390	5,411	5,980	5,220	5,204	16	6,170	206	5,964	56,304	
191	1,526	1,089	437	992	991	1	535	98	436	7,315	94
535	2,672	1,244	1,428	1,237	1,236	1	1,435	8	1,427	12,592	96
668	3,073	1,648	1,425	1,661	1,647	14	1,412	1	1,411	14,416	97
1,076	4,119	1,430	2,689	1,330	1,330	0	2,789	100	2,689	21,981	98
714	2,738	584	2,154	565	565	1	2,173	19	2,154	15,166	
714	2,738	584	2,154	565	565	1	2,173	19	2,154	15,166	89

[注] 「無立木地」とは人工林・天然林伐採跡地、岩石地・崩壊地・更新困難地、その他未立木地を指す。

(4) 林野庁所管国有林(直営林)林種別面積・蓄積

年度・郡市町村	総計	面積														
		立木							地							
		合計	小計	人工林					小計	天然林						
スギ	ヒノキ			アカ・クロマツ	カマツ	他針葉樹	広葉樹	スギ		ヒノキ	アカ・クロマツ	カマツ	他針葉樹	広葉樹		
平成21年度	173,731	149,781	61,612	13,217	29,130	315	15,087	876	2,988	88,169	136	5,171	210	172	25,336	57,145
平成22年度	173,730	149,795	61,619	13,212	29,139	315	15,085	875	2,994	88,176	137	5,164	209	172	25,336	57,158
平成23年度	173,727	149,801	61,590	13,194	29,130	314	15,083	875	2,995	88,211	137	5,167	209	176	25,328	57,194
平成24年度	173,721	149,785	61,538	13,210	29,056	284	15,084	903	3,002	88,246	138	5,168	209	176	25,333	57,223
平成25年度	173,721	149,778	61,513	13,188	29,046	309	15,084	878	3,008	88,265	142	5,170	209	176	25,333	57,235
岐阜	5,430	5,051	804	319	378	0	6	5	95	4,246	7	219	54	-	95	3,872
岐阜市	198	179	13	1	11	0	-	-	0	167	1	36	54	-	-	76
(1岐阜市)
(7柳津町)
2羽島市	-	-	-	-	-	-	-	-	-	-	-	-	-	-	-	-
各務原市	-	-	-	-	-	-	-	-	-	-	-	-	-	-	-	-
(3各務原市)	-	-	-	-	-	-	-	-	-	-	-	-	-	-	-	-
(4川島町)	-	-	-	-	-	-	-	-	-	-	-	-	-	-	-	-
山県市	512	490	340	66	254	-	-	0	21	149	-	20	0	-	15	114
(35高富町)
(36伊自良村)
(37美山町)
瑞穂市	-	-	-	-	-	-	-	-	-	-	-	-	-	-	-	-
(30穂積町)	-	-	-	-	-	-	-	-	-	-	-	-	-	-	-	-
(31巢南町)	-	-	-	-	-	-	-	-	-	-	-	-	-	-	-	-
本巣市	4,720	4,382	451	252	114	-	6	5	74	3,930	6	163	-	-	79	3,683
(29本巣町)
(32真正町)
(33糸貫町)
(34根尾村)
羽島郡	-	-	-	-	-	-	-	-	-	-	-	-	-	-	-	-
5岐南町	-	-	-	-	-	-	-	-	-	-	-	-	-	-	-	-
6笠松町	-	-	-	-	-	-	-	-	-	-	-	-	-	-	-	-
本巣郡	-	-	-	-	-	-	-	-	-	-	-	-	-	-	-	-
28北方町	-	-	-	-	-	-	-	-	-	-	-	-	-	-	-	-
西濃	-	-	-	-	-	-	-	-	-	-	-	-	-	-	-	-
大垣市	-	-	-	-	-	-	-	-	-	-	-	-	-	-	-	-
(8大垣市)	-	-	-	-	-	-	-	-	-	-	-	-	-	-	-	-
(13上石津町)	-	-	-	-	-	-	-	-	-	-	-	-	-	-	-	-
(19墨俣町)	-	-	-	-	-	-	-	-	-	-	-	-	-	-	-	-
海津市	-	-	-	-	-	-	-	-	-	-	-	-	-	-	-	-
(9海津町)	-	-	-	-	-	-	-	-	-	-	-	-	-	-	-	-
(10平田町)	-	-	-	-	-	-	-	-	-	-	-	-	-	-	-	-
(11南濃町)	-	-	-	-	-	-	-	-	-	-	-	-	-	-	-	-
養老郡	-	-	-	-	-	-	-	-	-	-	-	-	-	-	-	-
12養老町	-	-	-	-	-	-	-	-	-	-	-	-	-	-	-	-
不破郡	-	-	-	-	-	-	-	-	-	-	-	-	-	-	-	-
14垂井町	-	-	-	-	-	-	-	-	-	-	-	-	-	-	-	-
15関ヶ原町	-	-	-	-	-	-	-	-	-	-	-	-	-	-	-	-
安八郡	-	-	-	-	-	-	-	-	-	-	-	-	-	-	-	-
16神戸町	-	-	-	-	-	-	-	-	-	-	-	-	-	-	-	-
17輪之内町	-	-	-	-	-	-	-	-	-	-	-	-	-	-	-	-
18安八町	-	-	-	-	-	-	-	-	-	-	-	-	-	-	-	-
揖斐	5,243	4,867	603	162	339	1	-	0	101	4,264	4	5	-	2	10	4,243
揖斐郡	5,243	4,867	603	162	339	1	-	0	101	4,264	4	5	-	2	10	4,243
(20揖斐川町)	5,243	4,867	603	162	339	1	-	0	101	4,264	4	5	-	2	10	4,243
(21谷汲村)
(24春日村)
(25久瀬村)
(26藤橋村)
(27坂内村)
22大野町	-	-	-	-	-	-	-	-	-	-	-	-	-	-	-	-
23池田町	-	-	-	-	-	-	-	-	-	-	-	-	-	-	-	-
中濃	536	518	350	119	219	6	-	0	5	168	0	3	27	-	4	134
関市	329	322	190	90	99	-	-	-	-	133	-	0	-	-	4	129
(38関市)
(40洞戸村)
(41板取村)
(42武芸川町)
(43武儀町)
(44上之保村)
39美濃市	207	196	160	29	120	6	-	0	5	36	0	3	27	-	-	6

[資料] 中部森林管理局調べ

[注] 蓄積について「竹林」は調査していない。また「無立木地」は蓄積なし。官行造林は含まない。

竹	無立	そ	他	蓄 積 地																そ			
				林	木	地	総 計	立 木									天 然 林					他	
								合 計	小 計	スギ	ヒノキ	カマツ	他針葉樹	広葉樹	スギ	ヒノキ	カマツ	他針葉樹	広葉樹				
林	木	地	林	木	地	合 計	小 計	スギ	ヒノキ	カマツ	他針葉樹	広葉樹	小 計	スギ	ヒノキ	カマツ	他針葉樹	広葉樹	他				
-	-	129	172	172	172	118	54	46	0	5	1	11	55	6	7	0	0	2	40	-			
-	-	129	172	172	172	118	54	46	0	5	1	11	55	6	7	0	0	2	40	-			
-	-	130	521	521	500	180	305	4	-	2	9	22	0	5	2	-	8	6	-				
-	-	130	521	521	500	180	305	4	-	2	9	22	0	5	2	-	8	6	-				
-	-	116	409	409	389	119	256	4	-	2	9	19	0	5	2	-	7	5	-				
-	6	13	113	113	110	62	48	-	-	0	0	2	0	0	0	-	1	1	-				
-	-	14	53	53	50	4	33	9	-	2	2	2	-	0	1	-	1	0	-				
-	-	14	53	53	50	4	33	9	-	2	2	2	-	0	1	-	1	0	-				
-	275	1,640	4,644	4,643	2,445	320	1,807	13	89	34	182	2,198	8	754	9	2	749	676	1				
-	275	1,304	3,605	3,603	1,667	180	1,275	1	63	29	119	1,936	1	725	0	1	695	513	1				
-	-	336	1,040	1,040	777	139	532	12	26	5	63	262	6	29	9	0	55	163	-				
-	150	1,769	4,526	4,526	3,149	313	2,086	18	516	34	181	1,378	1	178	1	2	658	538	-				
-	150	1,769	4,526	4,526	3,149	313	2,086	18	516	34	181	1,378	1	178	1	2	658	538	-				
-	135	18,924	15,689	15,689	6,874	1,833	1,862	14	2,486	81	598	8,815	11	217	7	13	3,033	5,535	-				
-	131	11,260	11,553	11,553	5,888	1,292	1,818	12	2,211	77	478	5,665	7	183	6	9	2,538	2,922	-				
-	4	1,223	2,264	2,264	904	521	34	2	241	4	102	1,360	4	7	0	4	293	1,052	-				
-	-	6,441	1,872	1,872	82	21	10	-	34	-	18	1,790	0	27	0	0	202	1,561	-				
-	-	6,441	1,872	1,872	82	21	10	-	34	-	18	1,790	0	27	0	0	202	1,561	-				

〔注〕「無立木地」は人工林・天然林伐採跡地、未立木地を、「その他」は林地以外の国有林野の林地(附帯地・貸地・雑地)をそれぞれ指す。

(5) 林野庁所管国有林(官行造林地) 林種別面積・蓄積

単位：面積(ha)、蓄積(千m³)

年度・郡市町村	面積										蓄積											
	総計	立木地							竹	無立木	その他	総計	立木地							竹	無立木	その他
		合計	スギ	ヒノキ	アカカマツ	カラマツ	針葉樹	広葉樹					スギ	ヒノキ	アカカマツ	カラマツ	針葉樹	広葉樹				
平成21年度	6,488	6,089	1,436	3,034	350	801	112	356	-	-	400	1,317	1,317	337	664	76	168	24	48	-		
平成22年度	6,390	6,005	1,425	3,007	350	796	111	317	-	-	385	1,373	1,373	350	703	77	173	24	46	-		
平成23年度	6,208	5,836	1,368	2,959	343	753	111	302	-	-	372	1,361	1,361	345	703	77	167	24	45	-		
平成24年度	5,805	5,446	1,298	2,814	225	656	104	349	-	-	359	1,355	1,355	338	722	63	147	23	62	-		
平成25年度	5,778	5,423	1,297	2,793	225	656	104	349	-	-	354	1,375	1,375	343	730	64	152	23	63	-		
岐阜	272	239	46	138	4	-	3	48	-	-	33	61	61	12	41	1	-	1	7	-		
岐阜市	-	-	-	-	-	-	-	-	-	-	-	-	-	-	-	-	-	-	-	-		
(1岐阜市)	-	-	-	-	-	-	-	-	-	-	-	-	-	-	-	-	-	-	-	-		
(7柳津町)	-	-	-	-	-	-	-	-	-	-	-	-	-	-	-	-	-	-	-	-		
2羽島市	-	-	-	-	-	-	-	-	-	-	-	-	-	-	-	-	-	-	-	-		
各務原市	-	-	-	-	-	-	-	-	-	-	-	-	-	-	-	-	-	-	-	-		
(3各務原市)	-	-	-	-	-	-	-	-	-	-	-	-	-	-	-	-	-	-	-	-		
(4川島町)	-	-	-	-	-	-	-	-	-	-	-	-	-	-	-	-	-	-	-	-		
山県市	144	121	32	48	-	-	3	37	-	-	23	24	24	8	11	-	-	1	4	-		
(35高富町)	-	-	-	-	-	-	-	-	-	-	-	-	-	-	-	-	-	-	-	-		
(36伊自良村)	-	-	-	-	-	-	-	-	-	-	-	-	-	-	-	-	-	-	-	-		
(37美山町)	-	-	-	-	-	-	-	-	-	-	-	-	-	-	-	-	-	-	-	-		
瑞穂市	-	-	-	-	-	-	-	-	-	-	-	-	-	-	-	-	-	-	-	-		
(30穂積町)	-	-	-	-	-	-	-	-	-	-	-	-	-	-	-	-	-	-	-	-		
(31巣南町)	-	-	-	-	-	-	-	-	-	-	-	-	-	-	-	-	-	-	-	-		
本巣市	128	118	14	90	4	-	-	11	-	-	10	37	37	4	30	1	-	-	3	-		
(29本巣町)	-	-	-	-	-	-	-	-	-	-	-	-	-	-	-	-	-	-	-	-		
(32真正町)	-	-	-	-	-	-	-	-	-	-	-	-	-	-	-	-	-	-	-	-		
(33糸貫町)	-	-	-	-	-	-	-	-	-	-	-	-	-	-	-	-	-	-	-	-		
(34根尾村)	-	-	-	-	-	-	-	-	-	-	-	-	-	-	-	-	-	-	-	-		
羽島郡	-	-	-	-	-	-	-	-	-	-	-	-	-	-	-	-	-	-	-	-		
5岐南町	-	-	-	-	-	-	-	-	-	-	-	-	-	-	-	-	-	-	-	-		
6笠松町	-	-	-	-	-	-	-	-	-	-	-	-	-	-	-	-	-	-	-	-		
本巣郡	-	-	-	-	-	-	-	-	-	-	-	-	-	-	-	-	-	-	-	-		
28北方町	-	-	-	-	-	-	-	-	-	-	-	-	-	-	-	-	-	-	-	-		
西濃	-	-	-	-	-	-	-	-	-	-	-	-	-	-	-	-	-	-	-	-		
大垣市	-	-	-	-	-	-	-	-	-	-	-	-	-	-	-	-	-	-	-	-		
(8大垣市)	-	-	-	-	-	-	-	-	-	-	-	-	-	-	-	-	-	-	-	-		
(13上石津町)	-	-	-	-	-	-	-	-	-	-	-	-	-	-	-	-	-	-	-	-		
(19墨俣町)	-	-	-	-	-	-	-	-	-	-	-	-	-	-	-	-	-	-	-	-		
海津市	-	-	-	-	-	-	-	-	-	-	-	-	-	-	-	-	-	-	-	-		
(9海津町)	-	-	-	-	-	-	-	-	-	-	-	-	-	-	-	-	-	-	-	-		
(10平田町)	-	-	-	-	-	-	-	-	-	-	-	-	-	-	-	-	-	-	-	-		
(11南濃町)	-	-	-	-	-	-	-	-	-	-	-	-	-	-	-	-	-	-	-	-		
養老郡	-	-	-	-	-	-	-	-	-	-	-	-	-	-	-	-	-	-	-	-		
12養老町	-	-	-	-	-	-	-	-	-	-	-	-	-	-	-	-	-	-	-	-		
不破郡	-	-	-	-	-	-	-	-	-	-	-	-	-	-	-	-	-	-	-	-		
14垂井町	-	-	-	-	-	-	-	-	-	-	-	-	-	-	-	-	-	-	-	-		
15関ヶ原町	-	-	-	-	-	-	-	-	-	-	-	-	-	-	-	-	-	-	-	-		
安八郡	-	-	-	-	-	-	-	-	-	-	-	-	-	-	-	-	-	-	-	-		
16神戸町	-	-	-	-	-	-	-	-	-	-	-	-	-	-	-	-	-	-	-	-		
17輪之内町	-	-	-	-	-	-	-	-	-	-	-	-	-	-	-	-	-	-	-	-		
18安八町	-	-	-	-	-	-	-	-	-	-	-	-	-	-	-	-	-	-	-	-		
揖斐	327	315	54	242	-	5	-	14	-	-	12	89	89	22	62	-	2	-	3	-		
揖斐郡	327	315	54	242	-	5	-	14	-	-	12	89	89	22	62	-	2	-	3	-		
揖斐川町	327	315	54	242	-	5	-	14	-	-	12	89	89	22	62	-	2	-	3	-		
(20揖斐川町)	-	-	-	-	-	-	-	-	-	-	-	-	-	-	-	-	-	-	-	-		
(21谷汲村)	-	-	-	-	-	-	-	-	-	-	-	-	-	-	-	-	-	-	-	-		
(24春日村)	-	-	-	-	-	-	-	-	-	-	-	-	-	-	-	-	-	-	-	-		
(25久瀬村)	-	-	-	-	-	-	-	-	-	-	-	-	-	-	-	-	-	-	-	-		
(26藤橋村)	-	-	-	-	-	-	-	-	-	-	-	-	-	-	-	-	-	-	-	-		
(27坂内村)	-	-	-	-	-	-	-	-	-	-	-	-	-	-	-	-	-	-	-	-		
22大野町	-	-	-	-	-	-	-	-	-	-	-	-	-	-	-	-	-	-	-	-		
23池田町	-	-	-	-	-	-	-	-	-	-	-	-	-	-	-	-	-	-	-	-		
中濃	525	497	73	361	15	-	15	33	-	-	28	144	144	28	104	4	-	3	5	-		
関市	312	296	48	225	12	-	1	11	-	-	15	86	86	17	64	3	-	0	2	-		
(38関市)	-	-	-	-	-	-	-	-	-	-	-	-	-	-	-	-	-	-	-	-		
(40洞戸村)	-	-	-	-	-	-	-	-	-	-	-	-	-	-	-	-	-	-	-	-		
(41板取村)	-	-	-	-	-	-	-	-	-	-	-	-	-	-	-	-	-	-	-	-		
(42武芸川町)	-	-	-	-	-	-	-	-	-	-	-	-	-	-	-	-	-	-	-	-		
(43武儀町)	-	-	-	-	-	-	-	-	-	-	-	-	-	-	-	-	-	-	-	-		
(44上之保村)	-	-	-	-	-	-	-	-	-	-	-	-	-	-	-	-	-	-	-	-		
39美濃市	213	201	26	137	3	-	14	22	-	-	13	58	58	11	40	1	-	3	3	-		

〔資料〕 中部森林管理局調べ

〔注〕 蓄積について「竹林」は調査していない。また「無立木地」は蓄積なし。

「無立木地」は人工林・天然林伐採跡地、未立木地を、「その他」は林地以外の国有林野の林地(附帯地・貸地・雑地)をそれぞれ指す。

(5) 林野庁所管国有林(官行造林地)林種別面積・蓄積(続き)

単位:面積(ha)、蓄積(千m³)

郡市町村	面積										蓄積									
	総計	立木地・人工林										総計	立木地・人工林							その他
		合計	スギ	ヒノキ	アカ クロマツ	カラ マツ	他 針葉樹	広葉樹	竹	無立 木	その他		合計	スギ	ヒノキ	アカ クロマツ	カラ マツ	他 針葉樹	広葉樹	
郡上	1,198	1,121	377	608	3	36	10	87	-	-	77	208	208	74	114	1	8	2	10	-
郡上(45)	1,198	1,121	377	608	3	36	10	87	-	-	77	208	208	74	114	1	8	2	10	-
市幡和(46)																				
市白鳥(47)																				
村高鷺(48)																				
村美並(49)																				
村明宝(50)																				
村和良(51)																				
可茂	218	206	7	112	78	-	-	10	-	-	11	39	39	2	20	15	-	-	2	-
市美濃加茂(52)																				
市見(53)																				
市可兒(62)																				
兼山町																				
加茂郡	147	142	6	89	47	-	-	-	-	-	5	25	25	1	15	9	-	-	-	-
町坂祝(54)																				
町富加(55)																				
町川辺(56)																				
町七宗(57)																				
町八百津(58)	147	142	6	89	47	-	-	-	-	-	5	25	25	1	15	9	-	-	-	-
町白川(59)																				
村東白川(60)																				
郡可兒(61)	71	65	1	23	30	-	-	10	-	-	6	14	14	0	6	6	-	-	2	-
町御嵩(61)	71	65	1	23	30	-	-	10	-	-	6	14	14	0	6	6	-	-	2	-
東濃	301	292	8	166	57	-	-	61	-	-	9	104	104	3	64	19	-	-	18	-
市多治見(63)	208	201	4	107	36	-	-	54	-	-	6	67	67	2	39	12	-	-	15	-
市治見(66)																				
市笠原(64)	48	46	3	32	9	-	-	3	-	-	2	21	21	1	15	4	-	-	1	-
市瑞浪(65)	46	45	1	27	13	-	-	4	-	-	1	16	16	1	10	4	-	-	2	-
恵那	418	389	42	261	63	16	-	6	-	-	29	144	144	18	95	23	6	-	2	-
市津川(67)	272	249	31	166	35	16	-	1	-	-	23	87	87	13	56	12	6	-	0	-
市津川(69)																				
町坂下(70)																				
村川上(71)																				
村加子母(72)																				
町付知(73)																				
町福岡(74)																				
村蛭川(長野県)																				
市那(68)	146	139	11	95	28	-	-	5	-	-	7	57	57	5	39	11	-	-	2	-
市恵那(75)																				
村岩(76)																				
町山岡(77)																				
町明智(78)																				
村串原(79)																				
町上矢作(79)																				
下呂	1,047	945	91	597	5	86	75	90	-	-	102	246	246	29	163	1	18	18	16	-
市下呂(80)	1,047	945	91	597	5	86	75	90	-	-	102	246	246	29	163	1	18	18	16	-
町萩原(81)																				
町小坂(82)																				
町下呂(83)																				
町金山(84)																				
村馬瀬(84)																				
飛驒	1,472	1,420	599	307	-	512	1	1	-	-	53	340	340	155	67	-	118	0	0	-
市高山(85)	649	620	172	188	-	258	1	1	-	-	29	152	152	46	46	-	60	0	0	-
市高山(86)																				
村丹生川(87)																				
村清見(88)																				
村莊川(89)																				
村宮(90)																				
町久々野(91)																				
町朝日(92)																				
村高根(93)																				
町国府(95)																				
町上宝(99)																				
市飛驒(94)	823	799	427	119	-	254	-	-	-	-	24	188	188	109	21	-	58	-	-	-
町古川(96)																				
村河合(97)																				
村宮川(98)																				
町神岡(89)																				
郡大野(89)																				
村白川(89)																				

〔注〕蓄積について「竹林」は調査していない。また「無立木地」は蓄積なし。

「無立木地」は人工林・天然林伐採跡地、未立木地を、「その他」は林地以外の国有林野の林地(附帯地・貸地・雑地)をそれぞれ指す。

(6) 県営林地の現状

年度・郡市町村	総 数		県 有 林						総 数	
	箇所数	面積 ha	総 数		県 有 林		県民の山		総 数	
			箇所数	面積 ha	箇所数	面積 ha	箇所数	面積 ha	箇所数	面積 ha
平成21年度	143	7,795	22	3,989	8	2,396	14	1,592	121	3,806
平成22年度	143	7,795	22	3,989	8	2,396	14	1,592	121	3,806
平成23年度	143	7,795	22	3,989	8	2,396	14	1,592	121	3,806
平成24年度	143	7,795	22	3,989	8	2,396	14	1,592	121	3,806
平成25年度	143	7,795	22	3,989	8	2,396	14	1,592	121	3,806
岐 阜	13	358	2	147	-	-	2	147	11	211
岐 阜 市	-	-	-	-	-	-	-	-	-	-
(1 岐 阜 市)	-	-	-	-	-	-	-	-	-	-
(7 柳 津 町)	-	-	-	-	-	-	-	-	-	-
2 羽 島 市	-	-	-	-	-	-	-	-	-	-
各 務 原 市	-	-	-	-	-	-	-	-	-	-
(3 各 務 原 市)	-	-	-	-	-	-	-	-	-	-
(4 川 島 町)	-	-	-	-	-	-	-	-	-	-
山 県 市	11	211	-	-	-	-	-	-	11	211
(35 高 富 町)	-	-	-	-	-	-	-	-	-	-
(36 伊 自 良 村)	3	38	-	-	-	-	-	-	3	38
(37 美 山 町)	8	173	-	-	-	-	-	-	8	173
瑞 穂 市	-	-	-	-	-	-	-	-	-	-
(30 穂 積 町)	-	-	-	-	-	-	-	-	-	-
(31 巢 南 町)	-	-	-	-	-	-	-	-	-	-
本 巢 市	2	147	2	147	-	-	2	147	-	-
(29 本 巢 町)	-	-	-	-	-	-	-	-	-	-
(32 真 正 町)	-	-	-	-	-	-	-	-	-	-
(33 糸 貫 町)	-	-	-	-	-	-	-	-	-	-
(34 根 尾 村)	2	147	2	147	-	-	2	147	-	-
羽 島 郡	-	-	-	-	-	-	-	-	-	-
5 岐 南 町	-	-	-	-	-	-	-	-	-	-
6 笠 松 町	-	-	-	-	-	-	-	-	-	-
本 巢 郡	-	-	-	-	-	-	-	-	-	-
28 北 方 町	-	-	-	-	-	-	-	-	-	-
西 濃	16	282	2	25	2	25	-	-	14	257
大 垣 市	10	139	-	-	-	-	-	-	10	139
(8 大 垣 市)	-	-	-	-	-	-	-	-	-	-
(13 上 石 津 町)	10	139	-	-	-	-	-	-	10	139
(19 墨 俣 町)	-	-	-	-	-	-	-	-	-	-
海 津 市	-	-	-	-	-	-	-	-	-	-
(9 海 津 町)	-	-	-	-	-	-	-	-	-	-
(10 平 田 町)	-	-	-	-	-	-	-	-	-	-
(11 南 濃 町)	-	-	-	-	-	-	-	-	-	-
養 老 郡	2	25	2	25	2	25	-	-	-	-
12 養 老 町	2	25	2	25	2	25	-	-	-	-
不 破 郡	4	118	-	-	-	-	-	-	4	118
14 垂 井 町	-	-	-	-	-	-	-	-	-	-
15 関ヶ原 町	4	118	-	-	-	-	-	-	4	118
安 八 郡	-	-	-	-	-	-	-	-	-	-
16 神 戸 町	-	-	-	-	-	-	-	-	-	-
17 輪 之 内 町	-	-	-	-	-	-	-	-	-	-
18 安 八 町	-	-	-	-	-	-	-	-	-	-
揖 斐	25	2,921	7	2,459	3	1,949	4	510	18	462
揖 斐 郡	25	2,921	7	2,459	3	1,949	4	510	18	462
揖 斐 川 町	23	2,886	7	2,459	3	1,949	4	510	16	427
(20 揖 斐 川 町)	2	10	-	-	-	-	-	-	2	10
(21 谷 汲 村)	4	125	1	80	-	-	1	80	3	45
(24 春 日 村)	5	207	1	33	-	-	1	33	4	174
(25 久 瀬 村)	4	161	1	60	-	-	1	60	3	101
(26 藤 橋 村)	5	1,972	3	1,949	3	1,949	-	-	2	24
(27 坂 内 村)	3	411	1	337	-	-	1	337	2	75
22 大 野 町	-	-	-	-	-	-	-	-	-	-
23 池 田 町	2	35	-	-	-	-	-	-	2	35
中 濃	5	117	-	-	-	-	-	-	5	117
関 市	5	117	-	-	-	-	-	-	5	117
(38 関 市)	2	42	-	-	-	-	-	-	2	42
(40 洞 戸 村)	-	-	-	-	-	-	-	-	-	-
(41 板 取 村)	3	75	-	-	-	-	-	-	3	75
(42 武 芸 川 町)	-	-	-	-	-	-	-	-	-	-
(43 武 儀 町)	-	-	-	-	-	-	-	-	-	-
(44 上 之 保 村)	-	-	-	-	-	-	-	-	-	-
39 美 濃 市	-	-	-	-	-	-	-	-	-	-

[資料] 県治山課公有林係調べ

(6) 県営林地の現状 (続き)

郡市町村	総 数		県 有 林						総 数	
	箇所数	面積	総 数		県 有 林		県民の山		総 数	
			箇所数	面積	箇所数	面積	箇所数	面積	箇所数	面積
郡 上	8	348	1	142	-	-	1	142	7	206
郡 上 市	8	348	1	142	-	-	1	142	7	206
(45 八幡町)	2	35	-	-	-	-	-	-	2	35
(46 大和町)	1	12	-	-	-	-	-	-	1	12
(47 白鳥町)	3	109	-	-	-	-	-	-	3	109
(48 高鷺村)	-	-	-	-	-	-	-	-	-	-
(49 美並村)	-	-	-	-	-	-	-	-	-	-
(50 明宝村)	2	193	1	142	-	-	1	142	1	51
(51 和良村)	-	-	-	-	-	-	-	-	-	-
可 茂	2	54	1	23	-	-	1	23	1	30
52 美濃加茂市	-	-	-	-	-	-	-	-	-	-
可 児 市	-	-	-	-	-	-	-	-	-	-
53 可 児 市	-	-	-	-	-	-	-	-	-	-
62 兼山町	-	-	-	-	-	-	-	-	-	-
加 茂 郡	2	54	1	23	-	-	1	23	1	30
54 坂祝町	-	-	-	-	-	-	-	-	-	-
55 富加町	-	-	-	-	-	-	-	-	-	-
56 川辺町	-	-	-	-	-	-	-	-	-	-
57 七宗町	-	-	-	-	-	-	-	-	-	-
58 八百津町	-	-	-	-	-	-	-	-	-	-
59 白川町	2	54	1	23	-	-	1	23	1	30
60 東白川村	-	-	-	-	-	-	-	-	-	-
可 児 郡	-	-	-	-	-	-	-	-	-	-
61 御嵩町	-	-	-	-	-	-	-	-	-	-
東 濃	1	10	-	-	-	-	-	-	1	10
多 治 見 市	-	-	-	-	-	-	-	-	-	-
63 多 治 見 市	-	-	-	-	-	-	-	-	-	-
66 笠原町	-	-	-	-	-	-	-	-	-	-
64 瑞浪市	-	-	-	-	-	-	-	-	-	-
65 土岐市	1	10	-	-	-	-	-	-	1	10
恵 那	9	511	1	5	1	5	-	-	8	506
中 津 川 市	7	493	-	-	-	-	-	-	7	493
(67 中津川市)	3	127	-	-	-	-	-	-	3	127
(69 坂下町)	-	-	-	-	-	-	-	-	-	-
(70 川上村)	1	10	-	-	-	-	-	-	1	10
(71 加子母村)	2	270	-	-	-	-	-	-	2	270
(72 付知町)	1	85	-	-	-	-	-	-	1	85
(73 福岡町)	-	-	-	-	-	-	-	-	-	-
(74 蛭川村)	-	-	-	-	-	-	-	-	-	-
(長野県山口村)	-	-	-	-	-	-	-	-	-	-
恵 那 市	2	18	1	5	1	5	-	-	1	13
(68 恵那市)	2	18	1	5	1	5	-	-	1	13
(75 岩村町)	-	-	-	-	-	-	-	-	-	-
(76 山岡町)	-	-	-	-	-	-	-	-	-	-
(77 明智町)	-	-	-	-	-	-	-	-	-	-
(78 串原村)	-	-	-	-	-	-	-	-	-	-
(79 上矢作町)	-	-	-	-	-	-	-	-	-	-
下 呂	27	1,160	5	359	1	2	4	357	22	801
下 呂 市	27	1,160	5	359	1	2	4	357	22	801
(80 萩原町)	7	411	-	-	-	-	-	-	7	411
(81 小坂町)	3	172	2	134	-	-	2	134	1	38
(82 下呂町)	9	239	-	-	-	-	-	-	9	239
(83 金山町)	4	268	3	225	1	2	2	223	1	43
(84 馬瀬村)	4	71	-	-	-	-	-	-	4	71
飛 騨	37	2,035	3	830	1	416	2	414	34	1,205
高 山 市	22	1,763	3	830	1	416	2	414	19	933
(85 高山市)	1	32	-	-	-	-	-	-	1	32
(86 丹生川村)	3	95	-	-	-	-	-	-	3	95
(87 清見村)	2	90	-	-	-	-	-	-	2	90
(88 荘川村)	1	55	-	-	-	-	-	-	1	55
(90 宮村)	-	-	-	-	-	-	-	-	-	-
(91 久々野町)	7	605	1	347	-	-	1	347	6	257
(92 朝日村)	4	375	1	66	-	-	1	66	3	309
(93 高根村)	3	496	1	416	1	416	-	-	2	80
(95 国府町)	1	15	-	-	-	-	-	-	1	15
(99 上宝村)	-	-	-	-	-	-	-	-	-	-
飛 騨 市	14	262	-	-	-	-	-	-	14	262
(94 古川町)	-	-	-	-	-	-	-	-	-	-
(96 河合村)	1	30	-	-	-	-	-	-	1	30
(97 宮川村)	7	145	-	-	-	-	-	-	7	145
(98 神岡町)	6	87	-	-	-	-	-	-	6	87
大 野 郡	1	10	-	-	-	-	-	-	1	10
89 白川村	1	10	-	-	-	-	-	-	1	10

[資料] 県治山課公有林係調べ

単位：面積 (ha) 箇所 (箇所)

地上権設定		御大典記念		2600年記念		公有林緑化		部分林		青少年の森		市町村
箇所数	面積	箇所数	面積	箇所数	面積	箇所数	面積	箇所数	面積	箇所数	面積	
-	-	3	80	2	63	2	63	-	-	-	-	郡上
-	-	3	80	2	63	2	63	-	-	-	-	45
-	-	1	18	1	17	-	-	-	-	-	-	46
-	-	-	-	-	-	1	12	-	-	-	-	47
-	-	2	62	1	46	-	-	-	-	-	-	48
-	-	-	-	-	-	-	-	-	-	-	-	49
-	-	-	-	-	-	1	51	-	-	-	-	50
-	-	-	-	-	-	-	-	-	-	-	-	51
-	-	1	30	-	-	-	-	-	-	-	-	可茂
-	-	-	-	-	-	-	-	-	-	-	-	52
-	-	-	-	-	-	-	-	-	-	-	-	53
-	-	1	30	-	-	-	-	-	-	-	-	62
-	-	-	-	-	-	-	-	-	-	-	-	54
-	-	-	-	-	-	-	-	-	-	-	-	55
-	-	-	-	-	-	-	-	-	-	-	-	56
-	-	-	-	-	-	-	-	-	-	-	-	57
-	-	1	30	-	-	-	-	-	-	-	-	58
-	-	-	-	-	-	-	-	-	-	-	-	59
-	-	-	-	-	-	-	-	-	-	-	-	60
-	-	-	-	-	-	-	-	-	-	-	-	61
-	-	-	-	-	-	1	10	-	-	-	-	東濃
-	-	-	-	-	-	-	-	-	-	-	-	63
-	-	-	-	-	-	-	-	-	-	-	-	66
-	-	-	-	-	-	1	10	-	-	-	-	64
-	-	-	-	-	-	-	-	-	-	-	-	65
1	175	-	-	2	55	5	277	-	-	-	-	恵那
1	175	-	-	1	42	5	277	-	-	-	-	67
-	-	-	-	1	42	2	86	-	-	-	-	69
-	-	-	-	-	-	-	-	-	-	-	-	70
1	175	-	-	-	-	1	10	-	-	-	-	71
-	-	-	-	-	-	1	85	-	-	-	-	72
-	-	-	-	-	-	-	-	-	-	-	-	73
-	-	-	-	-	-	-	-	-	-	-	-	74
-	-	-	-	1	13	-	-	-	-	-	-	68
-	-	-	-	1	13	-	-	-	-	-	-	75
-	-	-	-	-	-	-	-	-	-	-	-	76
-	-	-	-	-	-	-	-	-	-	-	-	77
-	-	-	-	-	-	-	-	-	-	-	-	78
-	-	-	-	-	-	-	-	-	-	-	-	79
3	307	5	141	1	40	13	313	-	-	-	-	下呂
3	307	5	141	1	40	13	313	-	-	-	-	80
3	307	-	-	1	40	3	64	-	-	-	-	81
-	-	1	38	-	-	-	-	-	-	-	-	82
-	-	4	103	-	-	5	135	-	-	-	-	83
-	-	-	-	-	-	1	43	-	-	-	-	84
-	-	-	-	-	-	4	71	-	-	-	-	85
-	-	1	24	5	244	27	809	1	129	-	-	飛騨
-	-	1	24	4	214	13	567	1	129	-	-	86
-	-	-	-	-	-	1	32	-	-	-	-	87
-	-	-	-	-	-	3	95	-	-	-	-	88
-	-	-	-	-	-	2	90	-	-	-	-	89
-	-	-	-	-	-	1	55	-	-	-	-	90
-	-	-	-	-	-	-	-	-	-	-	-	91
-	-	1	24	4	214	1	20	-	-	-	-	92
-	-	-	-	-	-	2	180	1	129	-	-	93
-	-	-	-	-	-	2	80	-	-	-	-	94
-	-	-	-	-	-	1	15	-	-	-	-	95
-	-	-	-	-	-	-	-	-	-	-	-	96
-	-	-	-	1	30	13	232	-	-	-	-	97
-	-	-	-	-	-	-	-	-	-	-	-	98
-	-	-	-	1	30	-	-	-	-	-	-	99
-	-	-	-	-	-	-	-	-	-	-	-	89
-	-	-	-	1	30	7	145	-	-	-	-	94
-	-	-	-	-	-	6	87	-	-	-	-	95
-	-	-	-	-	-	1	10	-	-	-	-	96
-	-	-	-	-	-	1	10	-	-	-	-	97

(7) 民有林森林資源構成表

年齢級	種類	総計	小計	人工林					その他 針葉樹
				スギ	ヒノキ	アカマツ クロマツ	カラマツ		
1 年齢級	面積	281	246	140	94	-	0	1	
	蓄積	-	-	-	-	-	-	-	
	成長量	-	-	-	-	-	-	-	
2 年齢級	面積	924	837	141	597	1	0	1	
	蓄積	-	-	-	-	-	-	-	
	成長量	-	-	-	-	-	-	-	
3 年齢級	面積	3,099	2,265	220	1,863	2	0	2	
	蓄積	216	151	22	112	0	0	0	
	成長量	18	15	2	12	0	0	0	
4 年齢級	面積	5,010	4,655	654	3,869	3	6	5	
	蓄積	534	510	105	398	0	0	0	
	成長量	36	35	7	28	0	0	0	
5 年齢級	面積	10,328	9,648	2,051	7,492	9	7	20	
	蓄積	1,608	1,555	435	1,111	1	1	1	
	成長量	78	77	20	56	0	0	0	
6 年齢級	面積	17,866	16,224	3,245	12,801	7	5	8	
	蓄積	3,480	3,331	849	2,467	1	1	0	
	成長量	129	126	31	95	0	0	0	
7 年齢級	面積	28,541	26,099	5,978	19,890	44	47	13	
	蓄積	6,427	6,173	1,844	4,305	5	7	1	
	成長量	188	183	52	130	0	0	0	
8 年齢級	面積	39,369	34,527	9,364	24,577	115	300	41	
	蓄積	9,033	8,484	2,968	5,449	14	38	2	
	成長量	209	199	68	130	0	0	0	
9 年齢級	面積	49,791	38,996	12,706	24,912	542	710	54	
	蓄積	11,565	10,236	4,239	5,803	80	102	4	
	成長量	212	191	78	111	1	1	0	
10 年齢級	面積	67,624	42,915	17,854	21,812	1,896	1,255	41	
	蓄積	15,676	12,481	6,421	5,558	297	196	3	
	成長量	231	188	97	87	3	1	0	
11 年齢級	面積	78,664	42,402	18,446	18,642	2,763	2,425	74	
	蓄積	18,671	13,839	7,393	5,558	466	411	5	
	成長量	219	169	92	72	3	1	0	
12 年齢級	面積	76,813	31,307	14,621	12,071	2,155	2,348	57	
	蓄積	17,398	11,069	6,410	3,906	325	417	5	
	成長量	161	112	67	42	1	1	0	
13 年齢級	面積	60,230	13,576	6,337	4,735	1,730	721	12	
	蓄積	11,580	4,932	2,969	1,595	224	137	2	
	成長量	79	42	26	15	1	0	0	
14 年齢級	面積	45,773	7,291	3,314	3,087	739	125	5	
	蓄積	8,562	2,838	1,646	1,086	78	24	1	
	成長量	47	19	11	8	0	0	0	
15 年齢級	面積	38,935	6,327	2,739	3,056	423	68	3	
	蓄積	7,723	2,608	1,419	1,123	48	13	1	
	成長量	38	16	8	7	0	0	0	
16 年齢級	面積	32,144	6,332	2,284	3,552	406	58	12	
	蓄積	6,800	2,616	1,218	1,333	48	12	2	
	成長量	30	13	6	8	0	0	0	
17 年齢級	面積	25,339	5,705	1,867	3,404	367	41	11	
	蓄積	5,686	2,402	1,026	1,319	45	9	2	
	成長量	22	11	4	6	0	0	0	
18 年齢級	面積	22,510	5,799	1,802	3,585	352	41	16	
	蓄積	5,330	2,465	996	1,417	39	10	3	
	成長量	17	9	3	6	0	0	0	
19 年齢級	面積	15,020	4,098	1,273	2,511	287	8	15	
	蓄積	3,626	1,759	704	1,020	30	2	3	
	成長量	10	6	2	4	0	-	0	
20 年齢級	面積	13,456	3,731	1,149	2,252	300	2	22	
	蓄積	3,305	1,587	634	918	30	0	4	
	成長量	8	4	1	3	0	-	-	
21 年齢級以上	面積	28,925	5,393	2,144	2,847	390	5	4	
	蓄積	6,453	2,401	1,193	1,171	35	1	1	
	成長量	9	5	2	3	-	-	-	
合計	(A) 面積	660,640	308,370	108,328	177,647	12,529	8,174	420	
	蓄積	143,671	91,438	42,490	45,651	1,767	1,382	38	
	成長量	1,740	1,419	576	824	10	6	1	

未立木地	天然林		人工林		岩石地・崩壊地等 更新困難地		その他
面積	伐跡地	2,024	伐跡地	522		3,941	未立木地

〔資料〕 県林政課調べ

単位：面積(ha)、蓄積・成長量(千m³)

その他 広葉樹	小 計	天 然 林						種 類	齢 級
		ス ギ	ヒ ノ キ	アカマツ クロマツ	カラマツ	その他 針葉樹	その他 広葉樹		
11	35	-	-	-	-	-	35	面 積	1 齢級
-	-	-	-	-	-	-	-	蓄 積	
-	-	-	-	-	-	-	-	成 長 量	
96	87	-	-	0	-	0	87	面 積	2 齢級
-	-	-	-	-	-	-	-	蓄 積	
-	-	-	-	-	-	-	-	成 長 量	
177	834	-	1	0	-	0	833	面 積	3 齢級
17	65	-	0	0	-	0	65	蓄 積	
1	3	-	0	0	-	-	3	成 長 量	
119	355	-	3	1	-	4	347	面 積	4 齢級
7	24	-	0	0	-	0	24	蓄 積	
0	1	-	0	0	-	0	1	成 長 量	
68	680	0	2	1	-	3	673	面 積	5 齢級
6	53	0	0	0	-	0	52	蓄 積	
0	1	0	0	0	-	0	1	成 長 量	
157	1,642	0	3	13	-	2	1,626	面 積	6 齢級
13	149	0	0	2	-	0	146	蓄 積	
0	4	0	0	0	-	0	3	成 長 量	
127	2,442	4	6	16	-	16	2,399	面 積	7 齢級
11	254	1	2	3	0	1	246	蓄 積	
0	5	0	0	0	0	0	5	成 長 量	
128	4,842	5	13	60	1	16	4,747	面 積	8 齢級
13	549	2	3	13	0	1	529	蓄 積	
0	10	0	0	0	0	0	9	成 長 量	
73	10,794	2	47	280	0	49	10,416	面 積	9 齢級
8	1,329	1	11	45	0	3	1,269	蓄 積	
0	21	0	0	1	-	0	20	成 長 量	
57	24,709	6	72	1,484	3	216	22,929	面 積	1 0 齢級
6	3,195	2	18	221	0	16	2,937	蓄 積	
0	43	0	0	2	-	0	40	成 長 量	
52	36,262	12	68	3,713	9	332	32,127	面 積	1 1 齢級
6	4,831	5	20	595	2	31	4,180	蓄 積	
0	50	0	0	4	0	1	45	成 長 量	
55	45,507	6	83	5,147	8	410	39,851	面 積	1 2 齢級
6	6,328	3	28	905	1	47	5,345	蓄 積	
0	49	0	0	4	0	1	44	成 長 量	
41	46,654	4	112	5,691	2	496	40,348	面 積	1 3 齢級
5	6,648	2	36	1,037	0	66	5,506	蓄 積	
0	37	0	0	2	-	1	34	成 長 量	
22	38,482	6	139	5,238	6	771	32,322	面 積	1 4 齢級
3	5,723	3	51	979	1	108	4,582	蓄 積	
0	28	0	0	1	0	1	25	成 長 量	
38	32,608	5	194	4,433	6	906	27,064	面 積	1 5 齢級
4	5,115	3	85	842	1	133	4,051	蓄 積	
0	23	0	1	1	0	1	20	成 長 量	
21	25,811	10	275	4,072	24	1,095	20,336	面 積	1 6 齢級
3	4,185	5	101	759	4	175	3,142	蓄 積	
0	16	0	1	0	0	1	15	成 長 量	
14	19,634	8	232	3,272	2	1,120	15,000	面 積	1 7 齢級
2	3,283	4	92	596	0	188	2,403	蓄 積	
0	11	0	0	0	-	1	10	成 長 量	
4	16,712	7	325	3,874	2	976	11,527	面 積	1 8 齢級
0	2,865	3	124	692	0	162	1,884	蓄 積	
-	8	0	1	0	-	0	7	成 長 量	
4	10,922	5	223	3,168	0	820	6,706	面 積	1 9 齢級
0	1,867	3	87	538	0	131	1,108	蓄 積	
-	4	0	0	0	-	0	3	成 長 量	
5	9,725	2	366	2,797	1	591	5,968	面 積	2 0 齢級
1	1,718	1	150	473	0	98	995	蓄 積	
-	3	0	1	0	-	0	3	成 長 量	
3	23,532	9	691	4,095	0	1,602	17,135	面 積	21 齢級以上
0	4,052	5	297	638	0	247	2,865	蓄 積	
-	5	0	1	-	-	-	4	成 長 量	
1,273	352,270	93	2,854	47,356	63	9,429	292,475	面 積	合 計
111	52,233	43	1,105	8,339	11	1,408	41,327	蓄 積	
2	321	0	5	15	0	8	293	成 長 量	

15,005	竹 林	1,117	小 計	(B)	22,609
--------	-----	-------	-----	-----	--------

民 有 林	(A)+(B)	683,250
面 積 総 計		

(8) 民有林人工林齢級別面積

年度・郡市町村	1 齢級	2	3	4	5	6	7	8	9	10	11
平成21年度	212	1,796	4,147	8,409	14,684	23,855	33,562	37,311	42,572	43,006	34,331
平成22年度	200	1,340	3,647	7,325	13,398	21,435	33,150	35,620	41,850	43,046	37,325
平成23年度	191	912	3,278	6,347	12,235	19,832	30,449	36,087	40,426	43,974	38,948
平成24年度	117	639	2,925	5,202	11,092	18,292	28,118	35,895	39,945	43,196	40,786
平成25年度	246	837	2,265	4,655	9,648	16,224	26,099	34,527	38,996	42,915	42,402
岐阜	110	115	306	679	1,253	1,507	1,753	2,219	2,344	2,626	2,117
岐阜市	1	6	31	81	133	263	95	61	36	53	44
(1岐阜市)	1	6	31	81	133	263	95	61	36	53	44
(7柳津町)	-	-	-	-	-	-	-	-	-	-	-
2羽島市	-	-	-	-	-	-	-	-	-	-	-
各務原市	-	-	2	2	1	5	22	5	2	4	20
(3各務原市)	-	-	2	2	1	5	22	5	0	4	20
(4川島町)	-	-	-	-	-	-	-	-	2	0	-
山県市	6	41	62	138	183	313	553	783	902	1,128	929
(35高富町)	-	-	-	5	3	33	30	46	26	21	17
(36伊自良村)	-	1	14	9	21	38	106	105	120	27	14
(37美山町)	6	40	48	124	158	242	417	632	757	1,081	897
瑞穂市	-	-	-	-	-	-	-	-	-	-	-
(30穂積町)	-	-	-	-	-	-	-	-	-	-	-
(31巣南町)	-	-	-	-	-	-	-	-	-	-	-
本巣市	103	68	211	457	936	925	1,083	1,371	1,403	1,440	1,124
(29本巣町)	1	15	34	67	251	309	410	428	96	174	196
(32真正町)	-	-	-	-	-	-	-	-	-	-	-
(33糸貫町)	-	-	-	-	-	-	-	0	-	-	-
(34根尾村)	102	54	176	390	685	616	672	943	1,308	1,266	929
羽島郡	-	-	-	-	-	-	-	-	-	-	-
5岐南町	-	-	-	-	-	-	-	-	-	-	-
6笠松町	-	-	-	-	-	-	-	-	-	-	-
本巣郡	-	-	-	-	-	-	-	-	-	-	-
28北方町	-	-	-	-	-	-	-	-	-	-	-
西濃	12	59	130	246	452	750	1,392	630	593	817	953
大垣市	9	57	107	128	225	488	891	291	200	394	443
(8大垣市)	-	-	-	0	7	5	15	8	16	23	13
(13上石津町)	9	57	107	128	218	483	876	283	185	372	429
(19墨俣町)	-	-	-	-	-	-	-	-	-	-	-
海津市	2	-	0	3	44	83	123	80	120	107	74
(9海津町)	-	-	-	-	-	-	-	-	-	-	-
(10平田町)	-	-	-	-	-	-	-	-	-	-	-
(11南濃町)	2	-	0	3	44	83	123	80	120	107	74
養老郡	-	0	10	78	89	13	25	16	25	42	50
12養老町	-	0	10	78	89	13	25	16	25	42	50
不破郡	-	2	12	36	95	165	353	242	248	274	386
14垂井町	-	-	4	22	52	90	240	145	187	163	231
15関ヶ原町	-	2	8	14	43	75	113	97	60	112	155
安八郡	-	-	-	-	-	-	-	-	-	-	-
16神戸町	-	-	-	-	-	-	-	-	-	-	-
17輪之内町	-	-	-	-	-	-	-	-	-	-	-
18安八町	-	-	-	-	-	-	-	-	-	-	-
揖斐	5	27	114	435	1,099	1,708	2,700	3,510	3,562	2,425	1,970
揖斐郡	5	27	114	435	1,099	1,708	2,700	3,510	3,562	2,425	1,970
揖斐川町	4	26	106	418	1,048	1,626	2,540	3,356	3,487	2,367	1,889
(20揖斐川町)	0	0	10	37	29	61	179	156	255	48	114
(21谷汲村)	0	5	76	85	181	305	352	360	444	438	459
(24春日村)	-	-	6	86	163	387	439	563	659	910	449
(25久瀬村)	4	21	12	118	281	323	424	612	452	245	334
(26藤橋村)	-	1	2	33	244	337	734	966	1,003	483	184
(27坂内村)	-	-	1	59	149	213	412	699	674	243	349
22大野町	0	0	0	3	1	2	15	3	2	8	13
23池田町	-	0	7	14	50	79	146	151	72	50	67
中濃	9	55	140	333	503	820	1,268	2,048	2,576	3,336	2,791
関市	9	52	118	293	376	562	970	1,590	2,065	2,367	2,119
(38関市)	1	2	-	10	24	37	75	46	26	17	52
(40洞戸村)	-	9	23	20	51	78	87	268	359	262	224
(41板取村)	8	19	49	148	197	187	501	627	770	1,045	775
(42武芸川町)	-	2	19	38	13	90	38	42	178	99	77
(43武儀町)	-	15	16	35	46	113	172	410	402	434	536
(44上之保村)	-	5	12	41	46	57	98	197	330	510	454
39美濃市	-	3	22	40	127	257	298	458	510	969	673

[資料] 県林政課調べ

単位：面積(ha)

1 2	1 3	1 4	1 5	1 6	1 7	1 8	1 9	2 0	2 1 以上	総 計	市 町 村
17,384	7,683	6,510	6,294	5,826	5,927	4,397	3,827	2,654	3,423	307,811	平21
21,267	8,383	6,531	6,267	5,805	5,998	4,432	3,942	2,669	3,688	307,319	平22
24,383	9,530	6,660	6,363	6,034	5,786	4,821	4,095	3,145	4,270	307,767	平23
27,673	11,288	6,877	6,200	6,370	5,647	5,460	3,916	3,676	4,709	308,021	平24
31,307	13,576	7,291	6,327	6,332	5,705	5,799	4,098	3,731	5,393	308,370	平25
1,983	1,121	695	721	754	648	686	418	425	577	23,057	岐阜
22	22	10	6	10	9	12	9	10	42	955	
22	22	10	6	10	9	12	9	10	42	955	1
-	-	-	-	-	-	-	-	-	-	-	7
-	-	-	-	-	-	-	-	-	-	-	2
18	6	4	1	1	3	2	5	15	26	144	
18	6	4	1	1	3	2	5	2	23	127	3
-	0	-	-	-	-	-	-	12	3	17	4
1,064	655	445	470	604	438	562	284	351	403	10,315	
14	13	5	4	4	5	14	12	23	74	348	35
49	14	4	9	5	9	4	7	6	29	593	36
1,000	627	437	458	595	424	544	266	322	300	9,374	37
-	-	-	-	-	-	-	-	-	-	-	
-	-	-	-	-	-	-	-	-	-	-	30
-	-	-	-	-	-	-	-	-	-	-	31
879	438	235	244	140	198	110	120	50	106	11,643	
169	88	34	28	18	16	12	14	8	14	2,381	29
-	-	-	-	-	-	-	-	-	-	-	32
-	-	-	-	0	-	-	0	-	1	2	33
710	351	201	216	122	183	98	106	41	91	9,260	34
-	-	-	-	-	-	-	-	-	-	-	
-	-	-	-	-	-	-	-	-	-	-	5
-	-	-	-	-	-	-	-	-	-	-	6
-	-	-	-	-	-	-	-	-	-	-	
-	-	-	-	-	-	-	-	-	-	-	28
851	300	343	259	349	315	332	242	292	785	10,102	西濃
321	125	106	81	99	118	66	100	54	86	4,389	
5	2	2	1	5	2	3	1	1	3	111	8
316	123	104	79	95	116	63	99	53	82	4,278	13
-	-	-	-	-	-	-	-	-	-	-	19
138	20	37	27	21	20	28	11	7	7	954	
-	-	-	-	-	-	-	-	-	-	-	9
-	-	-	-	-	-	-	-	-	-	-	10
138	20	37	27	21	20	28	11	7	7	954	11
71	39	36	44	45	40	14	34	7	14	692	
71	39	36	44	45	40	14	34	7	14	692	12
321	116	164	108	185	137	225	96	224	678	4,067	
111	60	60	34	48	27	58	28	69	69	1,698	14
210	56	104	74	137	110	166	68	155	610	2,369	15
-	-	-	-	-	-	-	-	-	-	-	
-	-	-	-	-	-	-	-	-	-	-	16
-	-	-	-	-	-	-	-	-	-	-	17
-	-	-	-	-	-	-	-	-	-	-	18
1,595	541	291	256	235	273	222	152	190	191	21,500	揖斐
1,595	541	291	256	235	273	222	152	190	191	21,500	
1,521	503	276	239	216	261	207	145	184	185	20,606	
64	12	10	20	11	7	16	10	37	36	1,112	20
246	131	74	80	72	85	79	44	70	76	3,662	21
470	128	65	38	47	32	51	13	36	24	4,567	24
303	132	89	49	40	42	17	13	7	28	3,546	25
178	48	13	15	20	19	34	19	18	12	4,363	26
260	53	24	36	25	75	12	46	17	10	3,357	27
5	1	4	1	6	2	6	1	4	6	85	22
70	36	11	16	14	10	9	6	2	0	809	23
2,022	1,185	670	494	430	379	460	289	272	479	20,560	中濃
1,616	957	572	437	390	345	388	232	241	424	16,122	
72	49	9	7	9	4	10	6	7	14	476	38
286	261	79	65	62	81	82	49	67	102	2,513	40
608	235	198	114	113	97	124	86	89	159	6,149	41
45	43	8	8	10	9	16	8	9	49	803	42
361	183	134	108	73	52	49	29	38	42	3,247	43
243	185	143	135	123	102	108	55	31	59	2,935	44
407	228	98	58	40	34	72	58	32	55	4,437	39

(8) 民有林人工林齡級別面積 (続き)

郡市町村	1 齡級	2	3	4	5	6	7	8	9	10	11
郡 上	64	113	371	593	1,472	3,236	4,598	6,153	7,421	7,014	6,799
郡 上 市	64	113	371	593	1,472	3,236	4,598	6,153	7,421	7,014	6,799
(45 八幡町)	7	46	117	122	253	682	1,126	1,911	2,047	1,916	2,171
(46 大和町)	1	3	17	116	285	573	943	1,215	1,450	1,310	958
(47 白鳥町)	37	30	57	118	175	319	538	570	933	698	887
(48 高鷺村)	10	12	7	24	31	133	251	188	490	500	492
(49 美並村)	2	-	1	28	143	454	345	354	363	542	358
(50 明宝村)	3	2	39	72	321	454	475	997	1,339	1,458	1,298
(51 和良村)	4	22	132	112	264	620	921	918	800	588	635
可 茂	14	62	129	369	721	1,263	2,372	3,450	3,584	4,240	5,194
52 美濃加茂市	-	2	-	6	26	61	52	97	122	78	104
可 児市	-	-	1	11	53	27	61	49	18	146	228
(53 可児市)	-	-	1	11	53	26	48	48	14	144	217
(62 兼山町)	-	-	-	-	0	1	13	1	4	3	11
加 茂 郡	14	60	126	349	603	1,140	2,183	3,231	3,379	3,808	4,363
54 坂祝町	-	-	-	-	1	0	7	2	1	1	17
55 富加町	-	-	-	0	4	8	16	11	8	10	14
56 川辺町	1	-	3	16	24	65	100	136	49	72	219
57 七宗町	1	4	5	33	66	159	315	347	379	344	501
58 八百津町	0	8	5	45	98	216	331	579	742	1,082	1,344
59 白川町	5	33	51	144	257	433	982	1,507	1,531	1,405	1,445
60 東白川村	8	15	61	111	154	259	431	650	669	894	823
可 児 郡	-	-	1	2	39	35	76	73	64	208	499
61 御嵩町	-	-	1	2	39	35	76	73	64	208	499
東 濃	1	9	65	200	309	537	940	634	333	765	840
多 治 見 市	-	2	-	3	25	72	75	92	36	88	119
(63 多治見市)	-	-	-	1	9	47	62	89	35	85	119
(66 笠原町)	-	2	-	2	16	26	13	3	1	3	0
64 瑞浪市	0	1	51	117	176	287	586	387	212	386	444
65 土岐市	1	6	14	81	108	178	279	155	86	290	277
恵 那	7	38	93	440	791	1,472	2,556	4,091	4,327	5,756	7,568
中 津 川 市	4	12	32	244	477	816	1,362	2,243	2,145	2,981	3,862
(67 中津川市)	-	1	8	62	131	265	373	560	486	745	1,199
(69 坂下町)	-	1	3	24	40	33	38	119	122	239	286
(70 川上村)	-	-	-	3	41	61	64	130	123	207	126
(71 加子母村)	-	1	2	26	55	116	223	422	496	645	784
(72 付知町)	1	2	2	54	87	109	203	353	328	413	398
(73 福岡町)	2	8	12	46	60	116	262	452	378	397	611
(74 蛭川村)	-	-	6	30	60	89	163	133	154	249	341
(長野県山口村)	0	-	-	1	28	36	74	58	74	87	117
恵 那 市	4	25	61	196	314	655	1,194	1,848	2,182	2,776	3,706
(68 恵那市)	4	12	29	72	145	261	285	408	297	660	1,186
(75 岩村町)	-	0	4	7	18	36	41	51	68	139	184
(76 山岡町)	-	3	12	28	46	107	224	278	238	315	418
(77 明智町)	-	3	10	46	56	87	196	196	399	495	475
(78 串原村)	-	1	3	23	19	58	106	200	226	257	266
(79 上矢作町)	-	7	4	18	29	106	341	715	953	909	1,176
下 呂	9	68	241	399	753	1,102	1,821	3,552	4,412	6,057	5,120
下 呂 市	9	68	241	399	753	1,102	1,821	3,552	4,412	6,057	5,120
(80 萩原町)	3	10	14	26	98	157	328	687	897	1,124	1,251
(81 小坂町)	0	8	68	58	130	79	165	606	664	745	779
(82 下呂町)	2	5	51	113	166	328	509	900	1,362	1,677	1,509
(83 金山町)	4	43	90	159	279	376	609	900	924	1,649	1,017
(84 馬瀬村)	-	1	18	43	80	161	209	459	566	862	563
飛 騨	14	292	675	962	2,296	3,830	6,698	8,240	9,845	9,879	9,051
高 山 市	14	252	546	823	1,672	2,909	4,861	5,746	7,127	6,955	6,479
(85 高山市)	-	10	19	30	107	228	427	543	814	691	446
(86 丹生川村)	1	38	70	58	128	345	629	772	1,038	999	921
(87 清見村)	5	18	71	104	408	675	882	817	733	736	602
(88 荘川村)	-	68	33	128	260	414	581	565	567	553	683
(90 宮村)	-	11	14	20	44	100	172	182	202	327	125
(91 久々野町)	-	6	37	68	139	210	379	388	798	787	889
(92 朝日村)	-	9	83	76	132	282	479	705	910	788	1,012
(93 高根村)	-	11	49	108	99	124	476	680	775	466	530
(95 国府町)	2	39	76	96	139	193	332	554	622	774	416
(99 上宝村)	5	42	95	134	216	339	504	541	668	836	855
飛 騨 市	-	40	127	134	587	867	1,702	2,223	2,429	2,579	2,365
(94 古川町)	-	1	29	75	108	139	227	486	557	745	486
(96 河合村)	-	11	4	5	129	142	240	454	380	594	468
(97 宮川村)	-	23	49	32	185	267	542	582	840	730	846
(98 神岡町)	-	5	45	22	165	318	694	701	652	511	565
大 野 郡	-	0	2	4	37	54	135	270	290	344	207
89 白川村	-	0	2	4	37	54	135	270	290	344	207

單位：面積(ha)

1 2	1 3	1 4	1 5	1 6	1 7	1 8	1 9	2 0	2 1	總 計	市 町 村
4,451	1,693	967	891	733	677	729	654	543	579	49,748	郡上
4,451	1,693	967	891	733	677	729	654	543	579	49,748	
1,371	511	280	237	213	199	242	241	116	226	14,032	45
506	184	109	64	76	52	83	30	150	28	8,153	46
812	277	173	213	143	170	96	116	48	127	6,535	47
437	185	106	84	88	55	59	27	26	20	3,223	48
334	170	127	136	88	74	131	130	81	27	3,892	49
705	244	107	98	52	54	67	70	23	42	7,919	50
286	123	65	58	73	74	51	39	98	109	5,994	51
3,011	1,529	1,015	819	1,117	629	1,017	399	612	659	32,205	可茂
57	31	15	32	12	27	9	24	5	12	773	52
145	94	68	45	49	51	73	26	67	96	1,309	
130	93	68	44	48	50	72	25	66	96	1,253	53
15	2	0	0	0	1	1	1	2	0	56	62
2,502	1,306	888	706	1,036	530	906	325	517	529	28,503	
14	5	4	6	0	2	0	2	1	2	64	54
7	3	1	6	1	6	4	7	2	4	110	55
138	53	29	24	31	19	31	5	14	13	1,042	56
364	214	126	87	106	34	103	40	74	138	3,439	57
561	342	210	147	178	63	145	42	66	71	6,276	58
1,047	552	415	347	549	331	470	170	256	220	12,150	59
372	137	103	88	171	75	153	58	105	82	5,421	60
306	98	43	36	21	21	28	24	23	21	1,620	
306	98	43	36	21	21	28	24	23	21	1,620	61
1,308	1,263	634	435	414	442	378	328	246	367	10,450	東濃
235	257	233	89	71	48	75	70	64	127	1,781	
187	205	130	81	56	40	63	69	64	126	1,467	63
48	52	104	8	15	8	12	1	0	2	314	66
486	260	127	148	142	180	133	123	66	81	4,394	64
588	745	274	199	201	213	170	135	116	159	4,275	65
5,417	2,665	1,393	1,218	1,291	1,233	1,078	886	679	1,076	44,074	惠那
3,217	1,352	612	561	658	691	630	438	339	595	23,271	
988	559	256	189	241	243	235	134	112	230	7,016	67
178	77	39	50	67	57	97	35	22	19	1,545	69
105	16	10	18	62	38	28	23	14	40	1,110	70
662	179	79	87	66	71	66	49	48	64	4,139	71
517	160	75	57	78	78	65	44	45	77	3,146	72
456	189	88	87	59	79	62	63	29	62	3,519	73
151	110	48	31	64	62	67	56	40	69	1,924	74
161	62	18	43	21	63	10	33	28	33	871	
2,201	1,313	782	657	633	542	447	448	340	481	20,803	
861	589	405	315	288	250	209	229	174	241	6,922	68
155	72	51	32	22	47	16	25	12	10	990	75
169	93	35	30	19	26	22	17	20	31	2,134	76
273	116	57	32	61	35	46	39	27	61	2,711	77
190	129	57	71	82	58	24	52	19	66	1,906	78
553	314	178	177	160	126	131	85	87	72	6,141	79
4,350	1,452	777	691	576	555	447	356	276	323	33,336	下呂
4,350	1,452	777	691	576	555	447	356	276	323	33,336	
1,450	439	176	131	126	112	98	95	77	37	7,337	80
473	118	71	38	53	18	61	30	22	40	4,227	81
1,352	434	279	283	211	188	125	114	95	115	9,820	82
655	351	194	179	155	168	131	95	62	112	8,152	83
420	111	58	60	30	69	33	21	19	19	3,800	84
6,319	1,827	506	542	433	555	451	374	195	357	63,339	飛驒
4,460	1,219	353	349	265	336	334	265	156	252	45,374	
278	70	30	35	28	29	36	41	23	73	3,957	85
604	182	42	45	45	71	45	42	27	33	6,135	86
442	63	13	31	13	9	5	15	16	30	5,688	87
605	281	94	35	36	66	100	25	13	17	5,123	88
82	13	7	21	24	60	5	45	2	12	1,467	90
496	63	24	80	20	19	21	16	14	6	4,460	91
812	105	21	15	12	13	15	13	12	21	5,512	92
412	77	20	9	9	5	5	15	4	8	3,880	93
200	131	33	25	24	40	41	17	18	28	3,799	95
531	236	69	53	55	27	62	35	28	24	5,354	99
1,693	566	142	172	147	198	104	100	34	96	16,304	
257	103	44	68	38	71	11	31	6	26	3,508	94
523	132	27	33	36	53	54	32	6	18	3,339	96
546	258	39	39	29	39	19	19	11	31	5,129	97
367	74	32	32	44	34	19	18	10	20	4,328	98
165	42	11	22	21	21	13	9	6	9	1,661	
165	42	11	22	21	21	13	9	6	9	1,661	89

(9) 民有林人工林齡級別蓄積

年度・郡市町村	1 齡級	2	3	4	5	6	7	8	9	10	11
平成21年度	—	—	254	991	2,400	4,764	7,335	8,507	11,144	12,848	11,482
平成22年度	—	—	227	867	2,183	4,290	7,543	8,165	11,045	12,697	12,464
平成23年度	—	—	207	745	1,979	4,030	7,198	8,311	10,753	12,888	12,928
平成24年度	—	—	186	590	1,785	3,741	6,629	8,550	10,550	12,624	13,400
平成25年度	—	—	151	510	1,555	3,331	6,173	8,484	10,236	12,481	13,839
岐 阜	—	—	19	70	190	299	386	546	669	904	840
岐 阜 市	—	—	1	5	13	33	14	9	6	10	12
(1 岐 阜 市)	—	—	1	5	13	33	14	9	6	10	12
(7 柳 津 町)	—	—	—	—	—	—	—	—	—	—	—
2 羽 島 市	—	—	—	—	—	—	—	—	—	—	—
各 務 原 市	—	—	0	0	0	1	2	0	0	1	3
(3 各 務 原 市)	—	—	0	0	0	1	2	0	0	1	3
(4 川 島 町)	—	—	—	—	—	—	—	—	0	0	—
山 県 市	—	—	5	16	31	63	129	194	256	394	356
(35 高 富 町)	—	—	—	0	0	4	4	7	4	5	5
(36 伊 自 良 村)	—	—	1	1	2	5	18	17	23	8	4
(37 美 山 町)	—	—	4	15	28	53	107	170	228	381	346
瑞 穂 市	—	—	—	—	—	—	—	—	—	—	—
(30 穂 積 町)	—	—	—	—	—	—	—	—	—	—	—
(31 巢 南 町)	—	—	—	—	—	—	—	—	—	—	—
本 巢 市	—	—	13	50	147	201	241	344	407	499	469
(29 本 巢 町)	—	—	2	6	31	49	85	87	21	48	75
(32 真 正 町)	—	—	—	—	—	—	—	—	—	—	—
(33 糸 貫 町)	—	—	—	—	—	—	—	0	—	—	—
(34 根 尾 村)	—	—	11	44	116	152	156	257	386	451	394
羽 島 郡	—	—	—	—	—	—	—	—	—	—	—
5 岐 南 町	—	—	—	—	—	—	—	—	—	—	—
6 笠 松 町	—	—	—	—	—	—	—	—	—	—	—
本 巢 郡	—	—	—	—	—	—	—	—	—	—	—
28 北 方 町	—	—	—	—	—	—	—	—	—	—	—
西 濃	—	—	5	20	52	119	262	149	148	230	327
大 垣 市	—	—	4	10	26	76	145	51	41	103	160
(8 大 垣 市)	—	—	—	0	1	1	2	1	2	6	4
(13 上 石 津 町)	—	—	4	10	25	75	142	50	39	98	156
(19 墨 俣 町)	—	—	—	—	—	—	—	—	—	—	—
海 津 市	—	—	0	0	6	13	23	14	23	21	20
(9 海 津 町)	—	—	—	—	—	—	—	—	—	—	—
(10 平 田 町)	—	—	—	—	—	—	—	—	—	—	—
(11 南 濃 町)	—	—	0	0	6	13	23	14	23	21	20
養 老 郡	—	—	0	7	10	2	4	2	5	10	13
12 養 老 町	—	—	0	7	10	2	4	2	5	10	13
不 破 郡	—	—	0	3	11	27	91	80	79	96	134
14 垂 井 町	—	—	0	2	5	13	37	22	34	40	75
15 関ヶ原 町	—	—	0	1	6	14	53	58	44	56	59
安 八 郡	—	—	—	—	—	—	—	—	—	—	—
16 神 戸 町	—	—	—	—	—	—	—	—	—	—	—
17 輪 之内 町	—	—	—	—	—	—	—	—	—	—	—
18 安 八 町	—	—	—	—	—	—	—	—	—	—	—
揖 斐	—	—	7	50	186	356	699	944	977	751	681
揖 斐 郡	—	—	7	50	186	356	699	944	977	751	681
揖 斐 川 町	—	—	7	49	180	345	671	921	966	738	660
(20 揖 斐 川 町)	—	—	1	4	4	9	35	28	49	12	35
(21 谷 汲 村)	—	—	4	8	28	54	72	70	96	111	139
(24 春 日 村)	—	—	0	8	23	69	96	135	164	264	151
(25 久 瀬 村)	—	—	1	16	56	76	115	187	139	89	128
(26 藤 橋 村)	—	—	0	5	41	80	227	286	300	167	76
(27 坂 内 村)	—	—	0	8	28	56	127	216	219	95	131
22 大 野 町	—	—	0	0	0	0	3	1	0	2	3
23 池 田 町	—	—	1	1	6	11	25	23	11	11	17
中 濃	—	—	12	38	79	144	266	460	611	885	847
関 市	—	—	11	35	63	107	212	377	515	672	662
(38 関 市)	—	—	—	1	2	5	11	7	5	3	13
(40 洞 戸 村)	—	—	5	3	9	17	23	69	105	77	72
(41 板 取 村)	—	—	3	20	37	40	112	161	209	350	263
(42 武 芸 川 町)	—	—	1	3	1	13	7	9	40	25	27
(43 武 儀 町)	—	—	1	4	7	20	37	87	83	96	155
(44 上 之 保 村)	—	—	1	4	7	11	22	43	74	121	132
39 美 濃 市	—	—	1	4	15	37	54	83	96	213	185

[資料] 県林政課調べ

單位：蓄積(千m3)

1 2	1 3	1 4	1 5	1 6	1 7	1 8	1 9	2 0	2 1	總 計	市 町 村
6,051	2,839	2,592	2,554	2,390	2,462	1,843	1,610	1,112	1,544	84,722	平21
7,418	3,075	2,602	2,569	2,379	2,485	1,879	1,669	1,125	1,660	86,342	平22
8,458	3,469	2,628	2,618	2,499	2,379	2,077	1,750	1,350	1,953	88,220	平23
9,696	4,094	2,701	2,591	2,622	2,349	2,337	1,684	1,575	2,155	89,857	平24
11,069	4,932	2,838	2,608	2,616	2,402	2,465	1,759	1,587	2,401	91,438	平25
875	552	362	383	409	343	368	231	228	296	7,972	岐阜
7	7	3	3	4	3	4	3	4	16	157	
7	7	3	3	4	3	4	3	4	16	157	1
-	-	-	-	-	-	-	-	-	-	-	7
-	-	-	-	-	-	-	-	-	-	-	2
4	1	1	0	0	0	0	0	1	4	19	
4	1	1	0	0	0	0	0	0	3	19	3
-	0	-	-	-	-	-	-	0	0	1	4
451	332	236	251	330	243	309	166	200	219	4,182	
4	4	2	1	1	2	5	5	9	29	94	35
17	6	2	4	2	4	2	3	3	14	136	36
430	322	233	246	327	237	302	158	188	177	3,952	37
-	-	-	-	-	-	-	-	-	-	-	
-	-	-	-	-	-	-	-	-	-	-	30
-	-	-	-	-	-	-	-	-	-	-	31
412	212	122	129	75	96	54	62	24	57	3,613	
74	41	16	14	8	7	5	6	3	6	583	29
-	-	-	-	-	-	-	-	-	-	-	32
-	-	-	-	0	-	-	0	-	1	1	33
338	171	106	116	66	89	49	56	20	50	3,029	34
-	-	-	-	-	-	-	-	-	-	-	
-	-	-	-	-	-	-	-	-	-	-	5
-	-	-	-	-	-	-	-	-	-	-	6
-	-	-	-	-	-	-	-	-	-	-	
-	-	-	-	-	-	-	-	-	-	-	28
279	107	133	100	145	133	134	100	125	353	2,919	西濃
111	47	43	34	40	49	27	46	25	40	1,078	
2	1	1	1	2	1	1	0	0	1	26	8
109	47	43	34	38	48	26	45	25	38	1,052	13
-	-	-	-	-	-	-	-	-	-	-	19
39	6	11	9	6	7	10	4	3	3	217	
-	-	-	-	-	-	-	-	-	-	-	9
-	-	-	-	-	-	-	-	-	-	-	10
39	6	11	9	6	7	10	4	3	3	217	11
19	10	10	13	15	12	4	11	3	5	156	
19	10	10	13	15	12	4	11	3	5	156	12
111	43	69	44	84	65	93	39	95	305	1,468	
36	21	22	13	18	10	24	10	27	26	436	14
74	22	47	31	65	54	69	29	68	279	1,032	15
-	-	-	-	-	-	-	-	-	-	-	
-	-	-	-	-	-	-	-	-	-	-	16
-	-	-	-	-	-	-	-	-	-	-	17
-	-	-	-	-	-	-	-	-	-	-	18
574	227	134	113	99	118	92	59	74	85	6,225	揖斐
574	227	134	113	99	118	92	59	74	85	6,225	
552	213	129	108	92	113	88	57	71	83	6,042	
19	5	4	7	3	3	5	3	10	11	246	20
89	54	31	34	26	32	29	16	27	33	954	21
158	54	32	18	23	15	26	6	15	13	1,271	24
114	58	44	24	20	20	8	6	3	14	1,118	25
67	21	6	7	8	8	14	9	8	6	1,338	26
105	22	11	18	12	35	5	16	8	5	1,116	27
2	1	1	0	2	1	2	0	1	3	23	22
20	13	4	5	5	4	3	2	1	0	161	23
741	464	283	215	184	164	206	131	126	234	6,090	中濃
590	373	244	190	167	150	175	106	112	208	4,969	
20	12	3	2	3	2	4	2	3	5	103	38
102	99	34	28	26	36	37	20	29	51	841	40
222	91	82	48	46	38	55	41	44	79	1,940	41
18	19	4	3	4	4	7	4	4	24	216	42
133	76	58	49	33	23	22	14	17	19	936	43
95	76	63	60	55	48	50	26	15	30	933	44
151	92	38	25	18	14	31	24	14	26	1,120	39

(9) 民有林人工林齡級別蓄積 (続き)

郡市町村	1 齡級	2	3	4	5	6	7	8	9	10	11
郡上	-	-	33	78	250	677	1,159	1,594	2,076	2,228	2,459
郡上	-	-	33	78	250	677	1,159	1,594	2,076	2,228	2,459
(45 幡町)	-	-	12	14	40	132	252	440	524	622	815
(46 大和町)	-	-	2	18	50	130	255	354	438	424	347
(47 白鳥町)	-	-	6	17	33	77	154	168	283	230	311
(48 高鷲村)	-	-	0	3	6	34	71	57	161	169	168
(49 美並村)	-	-	0	3	19	70	66	70	80	140	116
(50 明宝村)	-	-	4	8	55	103	130	274	378	442	446
(51 和良村)	-	-	8	14	46	131	232	229	210	200	257
可茂	-	-	12	38	104	240	517	725	805	1,060	1,538
52 美濃加茂市	-	-	-	1	4	10	9	19	23	17	31
可児市	-	-	0	1	5	3	10	7	3	21	36
(53 可児市)	-	-	0	1	5	3	7	7	2	20	34
(62 兼山町)	-	-	-	-	0	0	2	0	1	1	3
加茂郡	-	-	11	37	91	222	486	686	767	987	1,370
54 坂祝町	-	-	-	-	0	0	1	0	0	0	3
55 富加町	-	-	-	0	0	1	2	2	1	2	4
56 川辺町	-	-	0	2	4	13	24	34	13	22	80
57 七宗町	-	-	1	5	12	36	80	86	99	102	192
58 八百津町	-	-	2	5	17	45	74	127	177	285	389
59 白川町	-	-	3	13	36	80	214	302	328	340	438
60 東白川村	-	-	5	11	22	46	91	135	148	236	263
可児郡	-	-	0	0	4	6	12	12	12	35	102
61 御嵩町	-	-	0	0	4	6	12	12	12	35	102
東濃	-	-	3	14	33	74	150	107	59	148	182
多治見市	-	-	0	0	3	9	11	14	5	17	27
(63 多治見市)	-	-	0	0	1	6	10	14	5	16	27
(66 笠原町)	-	-	-	0	2	3	2	0	0	1	0
64 瑞浪市	-	-	2	8	19	41	95	68	38	76	104
65 土岐市	-	-	1	6	11	24	44	25	16	55	51
恵那	-	-	7	42	113	307	543	839	956	1,447	2,259
中津川市	-	-	3	25	69	193	286	462	477	742	1,154
(67 中津川市)	-	-	0	6	18	54	78	115	100	186	353
(69 坂下町)	-	-	0	2	5	6	8	22	24	56	91
(70 川上村)	-	-	-	0	5	11	13	25	26	51	37
(71 加子母村)	-	-	2	3	8	24	53	92	120	172	213
(72 付知町)	-	-	0	6	13	20	43	76	78	99	127
(73 福岡町)	-	-	1	5	11	53	52	89	81	94	182
(74 蛭川村)	-	-	0	3	9	20	30	23	28	50	94
(長野県山口村)	-	-	-	0	0	5	9	20	19	35	57
恵那市	-	-	4	18	44	115	257	377	479	705	1,105
(68 恵那市)	-	-	1	7	19	43	57	78	65	155	302
(75 岩村町)	-	-	0	1	2	6	8	10	14	31	52
(76 山岡町)	-	-	1	2	6	17	43	50	46	71	112
(77 明智町)	-	-	1	4	9	17	45	42	86	123	146
(78 串原村)	-	-	0	2	3	10	24	43	51	71	92
(79 上矢作町)	-	-	1	2	5	21	79	154	217	255	400
下呂	-	-	18	52	152	262	509	971	1,279	1,984	1,966
下呂市	-	-	18	52	152	262	509	971	1,279	1,984	1,966
(80 萩原町)	-	-	1	3	21	37	97	198	271	379	498
(81 小坂町)	-	-	5	6	27	18	43	161	186	229	255
(82 下呂町)	-	-	4	16	32	81	148	253	399	555	596
(83 金山町)	-	-	7	21	56	87	161	232	257	519	395
(84 馬瀬村)	-	-	1	6	16	40	61	126	167	301	221
飛騨	-	-	36	107	397	853	1,682	2,151	2,656	2,845	2,741
高山市	-	-	29	92	277	635	1,170	1,418	1,825	1,916	1,867
(85 高山市)	-	-	1	4	17	50	112	137	213	196	121
(86 丹生川村)	-	-	5	5	19	75	143	198	264	266	234
(87 清見村)	-	-	4	12	77	154	209	200	187	201	171
(88 荘川村)	-	-	2	17	52	105	167	174	166	185	229
(90 宮村)	-	-	1	2	5	18	29	36	45	76	27
(91 久々野町)	-	-	3	10	24	51	101	104	223	251	305
(92 朝日村)	-	-	5	10	19	63	128	186	258	205	285
(93 高根村)	-	-	2	8	13	19	82	111	136	80	118
(95 国府町)	-	-	3	8	16	30	68	125	137	200	106
(99 上宝村)	-	-	3	15	35	69	129	146	198	259	272
飛騨市	-	-	7	14	113	205	471	653	736	808	800
(94 古川町)	-	-	1	6	13	25	54	137	143	212	145
(96 河合村)	-	-	0	1	28	37	72	140	127	211	183
(97 宮川村)	-	-	3	5	40	63	149	171	267	231	293
(98 神岡町)	-	-	3	3	33	79	196	205	200	154	179
大野郡	-	-	0	1	7	13	42	80	94	120	74
89 白川村	-	-	0	1	7	13	42	80	94	120	74

單位：蓄積(千m3)

1 2	1 3	1 4	1 5	1 6	1 7	1 8	1 9	2 0	2 1	總 計	市 町 村
									以上		
1,788	733	436	407	341	329	354	317	259	299	15,816	郡上
1,788	733	436	407	341	329	354	317	259	299	15,816	
569	217	122	102	94	84	110	118	56	116	4,441	45
217	85	50	30	37	26	42	15	72	14	2,605	46
310	128	83	106	75	95	56	61	25	70	2,287	47
159	77	47	40	40	27	32	14	14	12	1,132	48
121	69	53	54	37	31	57	57	38	14	1,093	49
290	100	53	49	25	30	35	33	11	21	2,489	50
122	55	29	26	33	36	23	20	44	53	1,770	51
948	498	342	291	393	217	363	149	219	250	8,708	可茂
19	12	6	12	5	11	3	9	2	5	196	52
25	13	10	7	6	7	8	5	7	12	185	
21	12	10	7	6	7	7	5	7	11	172	53
4	1	0	0	0	0	1	0	0	0	13	62
841	451	318	259	377	192	343	128	202	226	7,993	
2	1	1	1	0	0	0	0	0	1	11	54
2	1	0	2	0	2	1	3	1	1	27	55
55	21	13	11	14	8	14	3	6	7	344	56
145	86	53	39	48	15	46	21	36	70	1,170	57
176	116	80	61	73	25	65	20	29	33	1,799	58
332	178	133	115	184	115	166	59	92	82	3,210	59
129	48	37	31	58	26	51	22	38	31	1,431	60
64	22	9	12	6	7	9	7	7	8	334	
64	22	9	12	6	7	9	7	7	8	334	61
238	164	77	64	70	85	75	58	37	59	1,698	東濃
38	29	20	10	10	7	10	6	6	12	233	
27	24	12	9	5	5	6	6	6	11	189	63
11	5	8	1	4	2	4	0	0	0	44	66
115	53	27	31	35	49	40	34	18	26	879	64
85	83	30	24	25	29	26	18	12	21	586	65
1,731	888	497	469	493	483	423	350	278	454	12,577	惠那
1,018	437	215	217	245	274	247	173	139	245	6,621	
284	162	86	70	88	91	92	53	48	92	1,975	67
63	31	16	21	29	27	45	14	11	11	484	69
36	7	4	8	23	16	13	9	6	16	307	70
203	56	28	31	24	25	25	19	18	27	1,141	71
156	50	24	19	27	26	23	16	16	28	846	72
145	62	32	34	22	34	24	28	13	28	987	73
44	32	16	10	20	18	20	18	13	25	473	74
87	37	10	25	12	37	6	17	14	18	409	
713	450	281	252	248	209	176	177	139	209	5,956	
249	184	131	109	106	93	82	87	72	109	1,947	68
49	26	17	12	8	18	6	9	5	4	279	75
48	27	11	10	6	9	7	6	7	12	490	76
95	40	20	13	23	14	16	14	10	23	740	77
71	53	25	31	36	23	10	22	8	28	604	78
201	121	77	77	69	53	55	39	38	33	1,896	79
1,834	667	372	331	286	280	235	183	145	183	11,708	下呂
1,834	667	372	331	286	280	235	183	145	183	11,708	
620	206	84	66	66	59	51	49	39	20	2,765	80
186	54	35	20	26	10	33	16	12	22	1,345	81
565	195	131	132	104	96	65	59	49	66	3,546	82
281	159	92	85	76	79	67	48	34	65	2,719	83
181	52	30	29	15	37	18	12	10	11	1,333	84
2,062	632	203	234	195	251	215	181	97	187	17,726	飛騨
1,316	384	134	141	116	141	151	125	76	128	11,940	
91	26	13	15	12	13	17	19	11	37	1,105	85
170	50	18	19	18	25	18	15	12	17	1,571	86
128	22	5	8	5	3	2	6	6	14	1,415	87
192	95	30	11	17	29	43	13	7	10	1,544	88
27	4	2	7	11	25	2	22	1	6	345	90
168	27	10	34	9	9	11	8	8	4	1,362	91
199	29	6	6	5	6	7	7	7	12	1,445	92
89	16	4	3	3	2	2	8	2	5	702	93
65	37	12	9	9	14	16	7	7	11	882	95
186	78	33	29	27	13	32	19	15	13	1,571	99
687	230	64	83	68	100	57	52	18	54	5,220	
94	36	17	28	14	32	5	14	3	12	992	94
236	60	13	17	20	30	32	18	3	10	1,237	96
219	103	18	18	14	19	10	10	6	19	1,661	97
138	32	16	19	20	18	10	10	6	13	1,330	98
59	17	5	10	11	11	7	5	3	5	565	
59	17	5	10	11	11	7	5	3	5	565	89

単位：面積 (ha) 体数(体)

未満	10～20ha未満			20～30ha未満			30～50ha未満			50～100ha未満			100～500ha未満			500ha以上		
	不在	小計	在	不在	小計	在	不在	小計	在	不在	小計	在	不在	小計	在	不在	小計	在
4,066	7,394	4,828	2,566	2,400	1,485	915	1,589	879	710	1,000	517	483	795	304	491	3,819	94	3,725
24,107	92,553	63,895	28,657	51,285	34,397	16,888	52,182	31,338	20,844	55,187	31,320	23,866	93,702	52,420	41,281	120,741	56,147	64,594
4,277	7,398	4,703	2,695	2,354	1,440	914	1,557	853	704	981	509	472	736	282	454	245	54	191
25,420	92,329	62,193	30,137	50,540	33,482	17,058	51,446	30,450	20,996	54,660	31,298	23,362	92,218	50,056	42,162	110,810	55,099	55,711
12	47	39	8	20	17	3	12	11	1	5	5	-	5	2	3	4	1	3
49	512	464	48	388	344	44	245	245	0	184	184	-	265	258	6	17	3	14
45	130	80	50	27	16	11	29	17	12	15	12	3	15	8	7	3	-	3
292	1,727	1,052	675	615	392	223	950	537	413	853	793	60	1,785	1,370	415	109	-	109
693	1,313	845	468	493	310	183	355	206	149	205	98	107	122	53	69	26	8	18
4,329	17,009	11,357	5,651	11,005	7,191	3,814	12,356	7,348	5,008	12,888	6,375	6,513	17,893	9,210	8,683	16,263	6,711	9,552
19	29	17	12	12	6	6	4	3	1	8	3	5	7	3	4	5	1	4
95	313	228	86	174	100	74	122	121	1	363	184	180	505	388	118	895	546	350
262	404	266	138	120	78	42	80	42	38	55	31	24	35	13	22	11	1	10
1,451	5,004	3,602	1,402	2,486	1,823	663	2,471	1,482	989	3,077	2,009	1,068	3,672	1,801	1,871	8,075	1,138	6,937
267	369	237	132	78	48	30	57	32	25	30	16	14	29	9	20	22	10	12
1,358	4,145	2,901	1,244	1,509	1,062	447	1,796	1,130	665	1,282	955	327	3,155	1,525	1,630	8,583	8,145	437
64	108	71	37	38	22	16	26	18	8	18	12	6	15	4	11	2	-	2
361	1,355	946	409	848	540	308	810	612	198	846	656	190	841	335	506	14	-	14
88	105	62	43	32	17	15	14	6	8	21	14	7	18	9	9	5	1	4
452	1,312	844	468	607	414	193	423	226	197	1,119	994	125	2,232	1,802	430	757	703	53
316	480	290	190	104	61	43	46	27	19	45	25	20	39	20	19	11	4	7
1,628	5,078	3,332	1,746	1,870	1,281	588	1,192	885	306	1,780	1,274	505	4,658	4,185	473	2,359	1,976	383
24	47	31	16	17	10	7	3	2	1	4	1	3	7	-	7	4	-	4
144	509	368	141	260	193	66	83	49	33	158	100	58	19	-	19	70	-	70
35	31	20	11	7	2	5	8	3	5	2	2	-	7	2	5	4	2	2
206	323	259	64	84	52	33	214	106	109	123	123	-	553	430	123	3,507	3,498	9
3	13	8	5	3	2	1	2	1	1	6	3	3	3	1	2	3	-	3
6	116	76	40	31	30	0	50	49	1	255	199	56	188	188	0	30	-	30
21	17	9	8	9	3	6	8	2	6	6	5	1	11	5	6	6	-	6
106	121	106	15	155	72	83	222	90	132	417	364	53	608	467	141	109	-	109
162	198	111	87	77	39	38	47	17	30	34	21	13	24	13	11	5	-	5
990	2,495	1,457	1,037	1,525	830	695	1,367	584	783	1,958	1,305	653	2,620	2,092	528	41	-	41
254	529	320	209	179	102	77	128	68	60	76	50	26	61	29	32	13	4	9
1,649	6,976	4,354	2,623	4,161	2,439	1,722	4,520	2,478	2,043	4,328	2,977	1,352	10,056	5,890	4,166	10,217	5,349	4,868
245	271	121	150	92	35	57	58	14	44	51	12	39	33	4	29	12	2	10
1,616	3,557	1,655	1,903	2,130	853	1,276	2,118	543	1,575	2,881	782	2,099	4,652	735	3,917	5,463	1,449	4,013
439	1,022	747	275	304	218	86	248	155	93	134	76	58	83	33	50	23	7	16
2,650	13,014	9,965	3,049	6,678	5,110	1,567	8,380	5,600	2,780	7,549	4,527	3,022	10,852	5,106	5,746	16,573	7,202	9,372
466	912	583	329	286	182	104	161	70	91	75	31	44	58	19	39	15	1	14
2,662	11,215	7,830	3,386	6,014	4,281	1,733	4,857	2,507	2,350	3,694	1,793	1,901	6,095	3,647	2,447	2,584	527	2,056
7	32	18	14	4	3	1	4	4	-	4	2	2	9	6	3	2	-	2
35	410	223	187	94	72	22	158	158	-	287	140	147	1,001	959	42	2	-	2
14	17	13	4	3	1	2	3	1	2	3	2	1	4	2	2	4	-	4
46	198	168	30	51	26	24	72	1	71	207	113	94	395	233	162	25	-	25
23	36	24	12	6	4	2	-	-	-	3	2	1	4	-	4	3	-	3
149	436	322	114	101	100	1	-	-	-	167	97	70	16	-	16	3	-	3
15	47	37	10	17	15	2	5	4	1	4	-	4	4	-	4	2	-	2
68	592	481	110	390	366	24	202	158	44	116	-	116	109	-	109	1	-	1
404	449	198	251	148	59	89	90	29	61	87	24	63	64	21	43	27	9	18
2,818	6,006	2,643	3,364	3,418	1,375	2,043	3,419	1,121	2,297	5,637	1,554	4,083	12,259	4,260	7,999	25,497	9,233	16,264
4	4	3	1	2	1	1	2	1	1	-	-	-	3	-	3	1	-	1
24	32	25	6	30	29	1	52	50	3	-	-	-	4	-	4	0	-	0
4	16	5	11	8	3	5	6	2	4	7	3	4	4	2	2	2	-	2
29	207	78	129	158	69	89	134	32	102	206	131	75	368	357	11	1	-	1
2	11	5	6	2	2	-	-	-	-	-	-	-	2	-	2	-	-	-
13	136	65	71	52	52	-	-	-	-	-	-	-	1	-	1	-	-	-
9	10	5	5	4	-	4	1	-	1	-	-	-	2	-	2	1	-	1
42	100	64	36	27	-	27	26	-	26	-	-	-	2	-	2	1	-	1
27	31	9	22	15	6	9	6	3	3	4	1	3	6	2	4	2	-	2
110	338	132	205	282	124	158	150	109	41	131	67	64	316	284	32	5	-	5
54	102	74	28	23	17	6	12	6	6	3	2	1	9	3	6	3	-	3
288	1,152	964	188	508	399	109	261	225	36	149	148	0	654	581	72	4	-	4
73	108	78	30	30	20	10	19	16	3	14	10	4	9	3	6	6	1	5
426	1,348	983	364	599	473	127	657	552	104	562	516	46	812	746	66	1,186	1,160	26
144	331	245	86	121	90	31	84	63	21	29	18	11	12	3	9	5	-	5
848	4,242	3,447	795	2,690	2,145	545	2,836	2,388	449	1,507	1,144	362	1,277	701	577	122	-	122
39	123	93	30	45	38	7	26	22	4	16	15	1	5	3	2	1	-	1
233	1,648	1,301	347	1,067	932	136	879	754	125	1,007	1,003	4	604	597	7	0	-	0
17	21	15	6	12	7	5	6	4	2	7	5	2	7	1	6	5	1	4
77	229	173	57	190	169	21	145	145	0	240	239	1	268	29	239	798	774	24
26	35	24	11	16	6	10	7	4	3	10	8	2	20	9	11	7	1	6
173	475	328	148	345	144	201	280	165	115	691	551	139	3,481	1,878	1,603	7,500	6,683	817

3. 森林計画

(1) 地域森林計画の編成実績

単位：面積(ha)

森林計画区	現地機関名	計画期間	編成面積	
木曾川	可茂(一部)・東濃・恵那	2013年4月1日～2023年3月31日	102,382	(102,222)
揖斐川	西濃・揖斐・岐阜(一部)	2014年4月1日～2024年3月31日	120,250	(120,104)
宮・庄川	飛騨	2010年4月1日～2020年3月31日	191,154	(190,703)
長良川	岐阜(一部)・中濃・郡上	2011年4月1日～2021年3月31日	161,899	(161,721)
飛騨川	可茂(一部)・下呂	2012年4月1日～2022年3月31日	107,564	(107,397)
総計			683,250	(682,148)

[資料] 県林政課調べ

[注] 編成面積は、森林法第2条に定める森林面積である。

()内は、森林法第5条に定める地域森林計画の対象とする面積である。

現地機関名は農林事務所単位とした。

平成26年3月31日現在

(2) 制限林の種類別面積

単位：面積(ha)

森林計画区・区分	保安林	砂防指定地	国立公園		国定公園	
			特別保護地区	その他地域	特別保護地区	その他地域
木曾川	30,079.02	10,851.88	-	-	9.48	1,735.99
揖斐川	62,748.93	79,036.89	-	-	-	16,577.83
宮・庄川	75,664.31	8,571.20	-	2,728.56	-	-
長良川	56,966.20	9,025.95	294.38	869.75	-	115.74
飛騨川	18,265.01	2,698.62	-	-	6.24	8,365.86
総計	243,723.47	110,184.54	294.38	3,598.31	15.72	26,795.42

森林計画区・区分	県立公園特別地域	鳥獣保護法による特別保護地区	文化財保護法による史跡・天然記念物に係る指定地等	その他	備考
木曾川	1,032.95	220.04	129.52	211.99	<ul style="list-style-type: none"> ・国立・国定公園の「その他地域」とは第一・第二・第三種・特別地域および地域区分未定地域 ・「その他」とは、都市計画法による風致地区・特別緑地保全地区・急傾斜地崩壊危険区域・自然環境保全地域特別地区 ・各制限林は、重複する場合がある
揖斐川	-	1,906.13	63.50	238.11	
宮・庄川	978.07	616.32	55.89	331.63	
長良川	5,920.93	1,073.05	16.71	1,783.91	
飛騨川	0.64	240.85	40.85	128.91	
総計	7,932.59	4,056.39	306.47	2,694.55	

[資料] 県林政課調べ

地域森林計画対象内森林のみ集計

(3) 森林経営計画認定事業実績

単位：面積(ha)

年度・現地機関	森林施業計画				森林経営計画		
	21年度	22年度	23年度	累計	24年度	25年度	累計
岐阜	(-)	(-)	(-)	(-)	(-)	(-)	(-)
西濃	5,775	3,222	1,526	10,523	5,180	1,363	6,543
揖斐	(-)	47	527	1,696	672	727	1,399
中濃	(-)	(-)	(-)	(-)	(-)	(-)	(-)
郡上	220	1,736	2,651	4,607	5,546	6,789	12,336
可茂	(-)	(-)	(-)	(-)	(897)	(753)	(1,650)
東濃	1,143	481	4,093	5,717	8,364	5,317	13,682
恵那	(-)	(-)	(-)	(-)	(-)	(-)	(-)
下呂	1,411	1,123	21,673	24,207	3,633	2,658	6,291
飛騨	(-)	(-)	(-)	(-)	(-)	(-)	(-)
東濃	4,402	1,430	-	5,832	1,031	1,022	2,053
恵那	(-)	(-)	(-)	(-)	(-)	(-)	(-)
下呂	4,878	8,432	11,611	24,921	5,567	2,366	7,933
飛騨	(-)	(-)	(-)	(-)	(-)	(-)	(-)
下呂	2,022	4,546	684	7,252	3,364	1,942	5,306
飛騨	(-)	(-)	(-)	(-)	(-)	(768)	(768)
飛騨	11,240	8,918	-	20,158	9,148	5,717	14,865
総計	(-)	(-)	(-)	(-)	(-)	(1,521)	(2,418)
総計	32,212	29,934	42,767	104,913	46,031	28,882	74,913

[資料] 県森林整備課調べ

[注] 森林の所在地により、現地機関ごとに集計した。

上段()は、大臣認定分で、内数である。

平成23年度までは森林施業計画面積とした。

四捨五入により計が合わない場合がある。

平成24年度の中濃、郡上の数値において修正があり、本書平成24年度版と相違がある。

(4) 機能別森林面積

単位：面積(ha)割合(%)

森林機能値		総 数	I (高位)	II (中位)	III (低位)
計画区	森林機能の種類				
県	木材生産機能	682,148 (100.0)	357,703 (52.4)	217,844 (31.9)	106,600 (15.6)
	水源涵養機能	682,148 (100.0)	510,939 (74.9)	140,228 (20.6)	30,982 (4.5)
	山地災害防止機能	682,148 (100.0)	448,439 (65.7)	183,827 (26.9)	49,882 (7.3)
	環境保全機能	682,148 (100.0)	98,159 (14.4)	51,288 (7.5)	532,700 (78.1)
	保健文化機能	682,148 (100.0)	155,080 (22.7)	15,556 (2.3)	511,512 (75.0)
計					

森林機能値		総 数	I (高位)	II (中位)	III (低位)
計画区	森林機能の種類				
木曾川森林計画区	木材生産機能	102,222 (100.0)	47,765 (46.7)	26,155 (25.6)	28,303 (27.7)
	水源涵養機能	102,222 (100.0)	48,767 (47.7)	33,240 (32.5)	20,215 (19.8)
	山地災害防止機能	102,222 (100.0)	68,216 (66.7)	27,036 (26.4)	6,970 (6.8)
	環境保全機能	102,222 (100.0)	43,154 (42.2)	944 (0.9)	58,125 (56.9)
	保健文化機能	102,222 (100.0)	14,448 (14.1)	4,669 (4.6)	83,106 (81.3)
計					

森林機能値		総 数	I (高位)	II (中位)	III (低位)
計画区	森林機能の種類				
揖斐川森林計画区	木材生産機能	120,104 (100.0)	62,428 (52.0)	29,556 (24.6)	28,120 (23.4)
	水源涵養機能	120,104 (100.0)	89,306 (74.4)	25,628 (21.3)	5,171 (4.3)
	山地災害防止機能	120,104 (100.0)	98,369 (81.9)	14,708 (12.2)	7,028 (5.9)
	環境保全機能	120,104 (100.0)	8,045 (6.7)	31,066 (25.9)	80,993 (67.4)
	保健文化機能	120,104 (100.0)	41,692 (34.7)	2,328 (1.9)	76,085 (63.3)
計					

[資料] 県林政課調べ

[注] 表示区分は、機能の供給能力について、高位のものをⅠ、中位のものをⅡ、低位のものをⅢとした。
機能評価はメッシュ・アナリシス・メソッドによる。なお、評価方法の細部については、計画区毎に異なる場合もある。
地域森林計画対象内森林のみ集計

(4) 機能別森林面積 (続き)

単位：面積(ha)割合(%)

森林機能値		総 数	I (高位)	II (中位)	III (低位)
計画区	森林機能の種類				
宮・庄川森林計画区	木材生産機能	190,703 (100.0)	84,273 (44.2)	78,297 (41.1)	28,132 (14.8)
	水源涵養機能	190,703 (100.0)	183,920 (96.4)	5,713 (3.0)	1,070 (0.6)
	山地災害防止機能	190,703 (100.0)	123,123 (64.6)	53,137 (27.9)	14,443 (7.6)
	環境保全機能	190,703 (100.0)	8,692 (4.6)	42 (0.0)	181,969 (95.4)
	保健文化機能	190,703 (100.0)	50,490 (26.5)	2,509 (1.3)	137,704 (72.2)

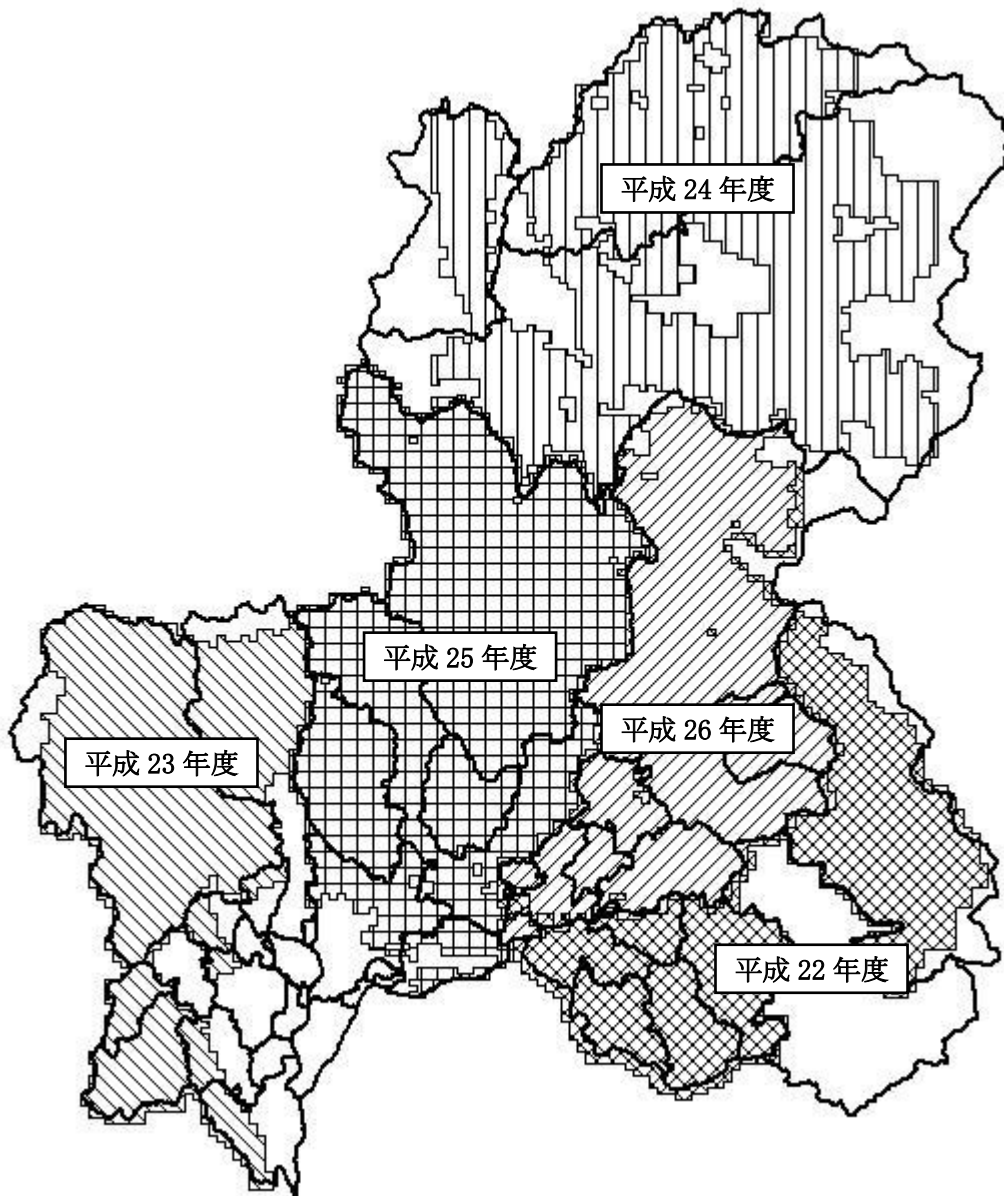
森林機能値		総 数	I (高位)	II (中位)	III (低位)
計画区	森林機能の種類				
長良川森林計画区	木材生産機能	161,721 (100.0)	86,010 (53.2)	58,950 (36.5)	16,761 (10.4)
	水源涵養機能	161,721 (100.0)	107,494 (66.5)	50,344 (31.1)	3,883 (2.4)
	山地災害防止機能	161,721 (100.0)	101,353 (62.7)	49,373 (30.5)	10,995 (6.8)
	環境保全機能	161,721 (100.0)	31,787 (19.7)	3,248 (2.0)	126,687 (78.3)
	保健文化機能	161,721 (100.0)	34,264 (21.2)	4,800 (3.0)	122,657 (75.8)

森林機能値		総 数	I (高位)	II (中位)	III (低位)
計画区	森林機能の種類				
飛騨川森林計画区	木材生産機能	107,397 (100.0)	77,227 (71.9)	24,886 (23.2)	5,285 (4.9)
	水源涵養機能	107,397 (100.0)	81,452 (75.8)	25,302 (23.6)	643 (0.6)
	山地災害防止機能	107,397 (100.0)	57,378 (53.4)	39,573 (36.8)	10,447 (9.7)
	環境保全機能	107,397 (100.0)	6,482 (6.0)	15,988 (14.9)	84,927 (79.1)
	保健文化機能	107,397 (100.0)	14,187 (13.2)	1,250 (1.2)	91,960 (85.6)

[資料] 県林政課調べ

[注] 表示区分は、機能の供給能力について、高位のものをⅠ、中位のものをⅡ、低位のものをⅢとした。
機能評価はメッシュ・アナリシス・メソッドによる。なお、評価方法の細部については、計画区毎に異なる場合もある。
地域森林計画対象内森林のみ集計

(5) 森林空中写真撮影区域



計画区	撮影年度	市町村
木曾川森林計画区	平成 22 年度	多治見市・中津川市・瑞浪市・土岐市・可児市・御嵩町(恵那市は市役所において撮影)
揖斐川森林計画区	平成 23 年度	大垣市・本巣市・海津市・養老町・垂井町・関ヶ原町・揖斐川町・大野町・池田町
宮・庄川森林計画区	平成 24 年度	高山市・飛騨市・白川村
長良川森林計画区	平成 25 年度	岐阜市・各務原市・関市・美濃市・山県市・郡上市
飛騨川森林計画区	平成 26 年度	美濃加茂市・下呂市・坂祝町・富加町・川辺町・七宗町・八百津町・白川町・東白川村

[注] 林政課所管の森林空中写真について撮影年度ごとに撮影区域を示した。(最新撮影区域を優先して表示)
 国有林及び市街地は撮影していない。

4. 造林

(1) 単層林整備(人工造林)

年度・郡市町村	総数	施策別									
		造林補助						造林補助以外			
		小計	県	公社	市町村	森林組合	その他	融資	治山事業	林構等	自力等
平成21年度	233	79	—	11	1	44	23	—	6	—	3
平成22年度	151	62	—	4	3	35	19	—	13	—	3
平成23年度	156	40	—	—	0	31	9	—	2	—	3
平成24年度	152	44	—	—	—	34	10	—	0	—	2
平成25年度	131	18	—	—	—	10	8	—	—	—	1
岐阜	33	2	—	—	—	—	2	—	—	—	—
岐阜市	—	—	—	—	—	—	—	—	—	—	—
(1)岐阜市	—	—	—	—	—	—	—	—	—	—	—
(7)柳津町	—	—	—	—	—	—	—	—	—	—	—
2羽島市	—	—	—	—	—	—	—	—	—	—	—
各務原市	—	—	—	—	—	—	—	—	—	—	—
(3)各務原市	—	—	—	—	—	—	—	—	—	—	—
(4)川島町	—	—	—	—	—	—	—	—	—	—	—
山県市	2	2	—	—	—	—	2	—	—	—	—
(35)高富町	—	—	—	—	—	—	—	—	—	—	—
(36)伊自良村	—	—	—	—	—	—	—	—	—	—	—
(37)美山町	—	—	—	—	—	—	—	—	—	—	—
瑞穂市	—	—	—	—	—	—	—	—	—	—	—
(30)穂積町	—	—	—	—	—	—	—	—	—	—	—
(31)巢南町	—	—	—	—	—	—	—	—	—	—	—
本巣市	31	—	—	—	—	—	—	—	—	—	—
(29)本巣町	—	—	—	—	—	—	—	—	—	—	—
(32)真正町	—	—	—	—	—	—	—	—	—	—	—
(33)糸貫町	—	—	—	—	—	—	—	—	—	—	—
(34)根尾村	—	—	—	—	—	—	—	—	—	—	—
羽島郡	—	—	—	—	—	—	—	—	—	—	—
5岐南町	—	—	—	—	—	—	—	—	—	—	—
6笠松町	—	—	—	—	—	—	—	—	—	—	—
本巣郡	—	—	—	—	—	—	—	—	—	—	—
28北方町	—	—	—	—	—	—	—	—	—	—	—
西濃	19	—	—	—	—	—	—	—	—	—	—
大垣市	19	—	—	—	—	—	—	—	—	—	—
(8)大垣市	—	—	—	—	—	—	—	—	—	—	—
(13)上石津町	—	—	—	—	—	—	—	—	—	—	—
(19)墨俣町	—	—	—	—	—	—	—	—	—	—	—
海津市	—	—	—	—	—	—	—	—	—	—	—
(9)海津町	—	—	—	—	—	—	—	—	—	—	—
(10)平田町	—	—	—	—	—	—	—	—	—	—	—
(11)南濃町	—	—	—	—	—	—	—	—	—	—	—
養老郡	—	—	—	—	—	—	—	—	—	—	—
12養老町	—	—	—	—	—	—	—	—	—	—	—
不破郡	—	—	—	—	—	—	—	—	—	—	—
14垂井町	—	—	—	—	—	—	—	—	—	—	—
15関ヶ原町	—	—	—	—	—	—	—	—	—	—	—
安八郡	—	—	—	—	—	—	—	—	—	—	—
16神戸町	—	—	—	—	—	—	—	—	—	—	—
17輪之内町	—	—	—	—	—	—	—	—	—	—	—
18安八町	—	—	—	—	—	—	—	—	—	—	—
揖斐	—	—	—	—	—	—	—	—	—	—	—
揖斐郡	—	—	—	—	—	—	—	—	—	—	—
揖斐川町	—	—	—	—	—	—	—	—	—	—	—
(20)揖斐川町	—	—	—	—	—	—	—	—	—	—	—
(21)谷波村	—	—	—	—	—	—	—	—	—	—	—
(24)春日村	—	—	—	—	—	—	—	—	—	—	—
(25)久瀬村	—	—	—	—	—	—	—	—	—	—	—
(26)藤橋村	—	—	—	—	—	—	—	—	—	—	—
(27)坂内村	—	—	—	—	—	—	—	—	—	—	—
22大野町	—	—	—	—	—	—	—	—	—	—	—
23池田町	—	—	—	—	—	—	—	—	—	—	—
中濃	12	0	—	—	—	0	—	—	—	—	—
関市	12	0	—	—	—	0	—	—	—	—	—
(38)関市	—	—	—	—	—	—	—	—	—	—	—
(40)洞戸村	—	—	—	—	—	—	—	—	—	—	—
(41)板取村	—	—	—	—	—	—	—	—	—	—	—
(42)武芸川町	—	—	—	—	—	—	—	—	—	—	—
(43)武儀町	—	—	—	—	—	—	—	—	—	—	—
(44)上之保村	—	—	—	—	—	—	—	—	—	—	—
39美濃市	—	—	—	—	—	—	—	—	—	—	—

[資料] 県森林整備課調べ

[注] 本表は、特殊林地改良、被害跡地造林を含む。

表中「市町村」には財産区を含む。

表中「造林補助」に、県単独造林補助分含む。

表中「森林研究所」は、H12~H15「緑資源公団」、H15~H19「緑資源機構」、H20~「森林総合研究所」

表中「公社」とは、森林公社及び木曾三川水源造成公社のことである。

表中「森林組合」とは、森林組合・生産森林組合、及び森林組合受託分である。

表中「林構等」とは、林業構造改善事業等である。

(1) 単層林整備（人工造林）（続き）

郡市町村	総数	施 策 別									
		造 林 補 助						造 林 補 助 以 外			
		小 計	県	公 社	市町村	森林組合	その他	融 資	治山事業	林構等	自力等
郡 上	26	12	—	—	—	8	4	—	—	—	—
郡 上 市	26	12	—	—	—	8	4	—	—	—	—
(45 八幡町)	…	…	…	…	…	…	…	…	…	…	…
(46 大和町)	…	…	…	…	…	…	…	…	…	…	…
(47 白鳥町)	…	…	…	…	…	…	…	…	…	…	…
(48 高鷲村)	…	…	…	…	…	…	…	…	…	…	…
(49 美並村)	…	…	…	…	…	…	…	…	…	…	…
(50 明宝村)	…	…	…	…	…	…	…	…	…	…	…
(51 和良村)	…	…	…	…	…	…	…	…	…	…	…
可 茂	—	—	—	—	—	—	—	—	—	—	—
52 美濃加茂市	—	—	—	—	—	—	—	—	—	—	—
可 児 市	—	—	—	—	—	—	—	—	—	—	—
(53 可児市)	…	…	…	…	…	…	…	…	…	…	…
(62 兼山町)	…	…	…	…	…	…	…	…	…	…	…
加 茂 郡	—	—	—	—	—	—	—	—	—	—	—
54 坂祝町	—	—	—	—	—	—	—	—	—	—	—
55 富加町	—	—	—	—	—	—	—	—	—	—	—
56 富川町	—	—	—	—	—	—	—	—	—	—	—
57 七宗町	—	—	—	—	—	—	—	—	—	—	—
58 八百津町	—	—	—	—	—	—	—	—	—	—	—
59 白川町	—	—	—	—	—	—	—	—	—	—	—
60 東白川村	—	—	—	—	—	—	—	—	—	—	—
可 児 郡	—	—	—	—	—	—	—	—	—	—	—
61 御嵩町	—	—	—	—	—	—	—	—	—	—	—
東 濃	0	—	—	—	—	—	—	—	—	—	0
多 治 見 市	—	—	—	—	—	—	—	—	—	—	—
(63 多治見市)	…	…	…	…	…	…	…	…	…	…	…
(66 笠原町)	…	…	…	…	…	…	…	…	…	…	…
64 瑞浪市	0	—	—	—	—	—	—	—	—	—	0
65 土岐市	—	—	—	—	—	—	—	—	—	—	—
恵 那	7	2	—	—	—	0	2	—	—	—	—
中 津 川 市	5	0	—	—	—	0	—	—	—	—	—
(67 中津川市)	…	…	…	…	…	…	…	…	…	…	…
(69 坂下町)	…	…	…	…	…	…	…	…	…	…	…
(70 川上村)	…	…	…	…	…	…	…	…	…	…	…
(71 加子母村)	…	…	…	…	…	…	…	…	…	…	…
(72 付知町)	…	…	…	…	…	…	…	…	…	…	…
(73 福岡町)	…	…	…	…	…	…	…	…	…	…	…
(74 蛭川村)	…	…	…	…	…	…	…	…	…	…	…
(長野県山口村)	…	…	…	…	…	…	…	…	…	…	…
恵 那 市	2	2	—	—	—	—	2	—	—	—	—
(68 恵那市)	…	…	…	…	…	…	…	…	…	…	…
(75 岩村町)	…	…	…	…	…	…	…	…	…	…	…
(76 山岡町)	…	…	…	…	…	…	…	…	…	…	…
(77 明智町)	…	…	…	…	…	…	…	…	…	…	…
(78 串原村)	…	…	…	…	…	…	…	…	…	…	…
(79 上矢作町)	…	…	…	…	…	…	…	…	…	…	…
下 呂	6	0	—	—	—	—	0	—	—	—	—
下 呂 市	6	0	—	—	—	—	0	—	—	—	—
(80 萩原町)	…	…	…	…	…	…	…	…	…	…	…
(81 小坂町)	…	…	…	…	…	…	…	…	…	…	…
(82 下呂町)	…	…	…	…	…	…	…	…	…	…	…
(83 金山町)	…	…	…	…	…	…	…	…	…	…	…
(84 馬瀬村)	…	…	…	…	…	…	…	…	…	…	…
飛 騨	27	1	—	—	—	1	—	—	—	—	1
高 山 市	27	1	—	—	—	1	—	—	—	—	1
(85 高山市)	…	…	…	…	…	…	…	…	…	…	…
(86 丹生川村)	…	…	…	…	…	…	…	…	…	…	…
(87 清見川村)	…	…	…	…	…	…	…	…	…	…	…
(88 清荘川村)	…	…	…	…	…	…	…	…	…	…	…
(90 宮川村)	…	…	…	…	…	…	…	…	…	…	…
(91 久々野町)	…	…	…	…	…	…	…	…	…	…	…
(92 朝日村)	…	…	…	…	…	…	…	…	…	…	…
(93 高根村)	…	…	…	…	…	…	…	…	…	…	…
(95 国府町)	…	…	…	…	…	…	…	…	…	…	…
(99 上宝村)	…	…	…	…	…	…	…	…	…	…	…
飛 騨 市	—	—	—	—	—	—	—	—	—	—	—
(94 古川町)	…	…	…	…	…	…	…	…	…	…	…
(96 河合川村)	…	…	…	…	…	…	…	…	…	…	…
(97 宮川村)	…	…	…	…	…	…	…	…	…	…	…
(98 神岡町)	…	…	…	…	…	…	…	…	…	…	…
大 野 郡	—	—	—	—	—	—	—	—	—	—	—
89 白川村	—	—	—	—	—	—	—	—	—	—	—

(2) 単層林整備(保育)

年度・郡市町村	下刈り						雪起こし			
	計	造林補助	融資	治山事業	森林総合研究所	その他	計	造林補助	融資	治山事業
平成21年度	1,625	318	-	111	1,184	12	299	100	-	4
平成22年度	1,152	267	-	72	812	1	411	180	-	6
平成23年度	1,043	175	-	76	789	3	464	101	-	34
平成24年度	972	174	-	47	750	-	105	86	-	18
平成25年度	818	127	-	25	650	15	93	65	-	-
岐阜	223	14	-	4	205	-	34	8	-	-
岐阜市	7	7	-	-	-	-	-	-	-	-
(1岐阜市)
(7柳津町)
2羽島市	-	-	-	-	-	-	-	-	-	-
各務原市	-	-	-	-	-	-	-	-	-	-
(3各務原市)
(4川島町)
山県市	7	7	-	-	-	-	8	8	-	-
(35高富町)
(36伊自良村)
(37美山町)
瑞穂市	-	-	-	-	-	-	-	-	-	-
(30穂積町)
(31巢南町)
本巣市	209	-	-	4	205	-	27	-	-	-
(29本巣町)
(32真正町)
(33糸貫町)
(34根尾村)
羽島郡	-	-	-	-	-	-	-	-	-	-
5岐南町	-	-	-	-	-	-	-	-	-	-
6笠松町	-	-	-	-	-	-	-	-	-	-
本巣郡	-	-	-	-	-	-	-	-	-	-
28北方町	-	-	-	-	-	-	-	-	-	-
西濃	32	-	-	-	32	-	-	-	-	-
大垣市	23	-	-	-	23	-	-	-	-	-
(8大垣市)
(13上石津町)
(19墨俣町)
海津市	2	-	-	-	2	-	-	-	-	-
(9海津町)
(10平田町)
(11南濃町)
養老郡	-	-	-	-	-	-	-	-	-	-
12養老町	-	-	-	-	-	-	-	-	-	-
不破郡	6	-	-	-	6	-	-	-	-	-
14垂井町	-	-	-	-	-	-	-	-	-	-
15関ヶ原町	6	-	-	-	6	-	-	-	-	-
安八郡	-	-	-	-	-	-	-	-	-	-
16神戸町	-	-	-	-	-	-	-	-	-	-
17輪之内町	-	-	-	-	-	-	-	-	-	-
18安八町	-	-	-	-	-	-	-	-	-	-
揖斐	20	2	-	17	1	-	-	-	-	-
揖斐郡	20	2	-	17	1	-	-	-	-	-
揖斐川町	20	2	-	17	1	-	-	-	-	-
(20揖斐川町)
(21谷汲村)
(24春日村)
(25久瀬村)
(26藤橋村)
(27坂内村)
22大野町	-	-	-	-	-	-	-	-	-	-
23池田町	-	-	-	-	-	-	-	-	-	-
中濃	40	4	-	-	36	0	7	7	-	-
関市	40	4	-	-	36	0	7	7	-	-
(38関市)
(40洞戸村)
(41板取村)
(42武芸川町)
(43武儀町)
(44上之保村)
39美濃市	-	-	-	-	-	-	-	-	-	-

[資料] 県森林整備課調べ

[注] 表中の項目のうち下記については年度により表示事業、表示組織を変更して記載している。

- ・間伐促進対策→H12～H14「水土保全間伐実施」、H15～「間伐促進対策」
 - ・森林総合研究所→H12～H15「緑資源公団」、H15～H19「緑資源機構」、H20～「森林総合研究所」
- 雪起こしの造林補助分は、申請面積に被害率を乗じた実施面積

単位：面積(ha)

森林総合 研究所	その他	倒木起こし	除 間 伐								枝払い (含枝打)	市 町村
			計	造林補助	間伐促進 対 策	融 資	治山事業	森林総合 研究所	その他			
194	1	-	16,100	10,737	2,203	-	691	2,299	170	1,667	平21	
224	1	-	15,029	9,836	2,855	-	697	1,564	77	823	平22	
328	0	-	12,482	6,361	3,929	-	336	1,233	623	599	平23	
-	-	-	10,507	5,566	2,742	60	155	1,765	280	286	平24	
169	2	-	8,844	3,538	3,384	19	92	1,752	60	947	平25	
27	-	-	758	301	350	-	-	106	2	60	岐阜	
-	-	-	54	33	21	-	-	-	-	6		
...	1	
...	7	
-	-	-	-	-	-	-	-	-	-	-	2	
...	3	
...	4	
-	-	-	368	171	189	-	-	8	-	1		
...	35	
...	36	
...	37	
-	-	-	-	-	-	-	-	-	-	-		
...	30	
...	31	
27	-	-	336	96	140	-	-	98	2	54		
...	29	
...	32	
...	33	
...	34	
-	-	-	-	-	-	-	-	-	-	-		
-	-	-	-	-	-	-	-	-	-	-	5	
-	-	-	-	-	-	-	-	-	-	-	6	
-	-	-	-	-	-	-	-	-	-	-		
-	-	-	-	-	-	-	-	-	-	-	28	
-	-	-	227	79	58	-	-	77	2	151	西濃	
-	-	-	82	17	2	-	-	61	2	102		
...	8	
...	13	
...	19	
-	-	-	24	8	6	-	-	10	-	25		
...	9	
...	10	
...	11	
-	-	-	22	5	-	-	-	6	-	23		
-	-	-	11	5	-	-	-	6	-	23	12	
-	-	-	99	49	50	-	-	-	-	1		
-	-	-	79	36	43	-	-	-	-	1	14	
-	-	-	20	13	7	-	-	-	-	-	15	
-	-	-	-	-	-	-	-	-	-	-		
-	-	-	-	-	-	-	-	-	-	-	16	
-	-	-	-	-	-	-	-	-	-	-	17	
-	-	-	-	-	-	-	-	-	-	-	18	
-	-	-	478	164	34	14	6	261	-	147	揖斐	
-	-	-	478	164	34	14	6	261	-	147		
-	-	-	392	164	34	14	6	174	-	147		
...	20	
...	21	
...	24	
...	25	
...	26	
...	27	
-	-	-	-	-	-	-	-	-	-	-	22	
-	-	-	86	-	-	-	-	86	-	-	23	
26	-	-	871	380	427	-	-	64	0	63	中濃	
26	-	-	741	341	351	-	-	49	0	49		
...	38	
...	40	
...	41	
...	42	
...	43	
...	44	
-	-	-	129	39	76	-	-	15	-	14	39	

(2) 単層林整備(保育)(続き)

郡市町村	下刈り					雪起こし				
	計	造林補助	融資	治山事業	緑資源 機 構	その他	計	造林補助	融資	治山事業
郡 上	208	80	-	-	126	3	50	50	-	-
郡 上 市	208	80	-	-	126	3	50	50	-	-
(45 八幡町)
(46 大和町)
(47 白鳥町)
(48 高鷺村)
(49 美並村)
(50 明宝村)
(51 和良村)
可 茂	23	10	-	-	-	13	2	-	-	-
52 美濃加茂市	-	-	-	-	-	-	-	-	-	-
可 児	-	-	-	-	-	-	-	-	-	-
(53 可児市)
(62 兼山町)
加 茂 郡	23	10	-	-	-	13	2	-	-	-
54 坂祝町	-	-	-	-	-	-	-	-	-	-
55 富加町	-	-	-	-	-	-	-	-	-	-
56 川辺町	-	-	-	-	-	-	-	-	-	-
57 七宗町	-	-	-	-	-	-	-	-	-	-
58 八百津町	-	-	-	-	-	-	-	-	-	-
59 白川町	2	2	-	-	-	-	-	-	-	-
60 東白川村	21	8	-	-	-	13	2	-	-	-
可 児 郡	-	-	-	-	-	-	-	-	-	-
61 御嵩町	-	-	-	-	-	-	-	-	-	-
東 濃	3	3	-	-	-	-	-	-	-	-
多 治 見 市	-	-	-	-	-	-	-	-	-	-
(63 多治見市)
(66 笠原町)
64 瑞浪市	-	-	-	-	-	-	-	-	-	-
65 土岐市	3	3	-	-	-	-	-	-	-	-
恵 那	9	6	-	-	3	-	-	-	-	-
中 津 川 市	3	-	-	-	3	-	-	-	-	-
(67 中津川市)
(69 坂下町)
(70 川上村)
(71 加子母村)
(72 付知町)
(73 福岡町)
(74 蛭川村)
(長野県山口村)
恵 那 市	6	6	-	-	-	-	-	-	-	-
(68 恵那市)
(75 岩村町)
(76 山岡町)
(77 明智町)
(78 串原村)
(79 上矢作町)
下 呂	73	0	-	-	73	-	-	-	-	-
下 呂 市	73	0	-	-	73	-	-	-	-	-
(80 萩原町)
(81 小坂町)
(82 下呂町)
(83 金山町)
(84 馬瀬村)
飛 騨	188	8	-	4	175	-	-	-	-	-
高 山 市	174	8	-	4	161	-	-	-	-	-
(85 高山市)
(86 丹生川村)
(87 清見村)
(88 荘川村)
(90 宮川村)
(91 久々野町)
(92 朝日村)
(93 高根村)
(95 国府町)
(99 上宝村)
飛 騨 市	14	-	-	-	14	-	-	-	-	-
(94 古川町)
(96 河合村)
(97 宮川村)
(98 神岡町)
大 野 郡	-	-	-	-	-	-	-	-	-	-
89 白川村	-	-	-	-	-	-	-	-	-	-

単位：面積(ha)

緑資源 機 構	その他	倒木起こし	除 間 伐							枝払い (含枝打)	市 町 村
			計	造林補助	間伐促進 対 策	融 資	治山事業	緑資源 機 構	その他		
26	-	-	1,656	523	520	-	-	612	1	195	郡上
26	-	-	1,656	523	520	-	-	612	1	195	
...	45
...	46
...	47
...	48
...	49
...	50
...	51
-	2	-	1,032	428	576	5	0	17	10	45	可茂
-	-	-	20	-	20	-	-	-	-	-	52
-	-	-	39	17	20	-	-	2	-	6	
...	53
...	62
-	2	-	924	387	519	5	0	3	10	40	
-	-	-	11	-	11	-	-	-	-	-	54
-	-	-	5	-	5	-	-	-	-	-	55
-	-	-	52	21	31	-	-	-	-	2	56
-	-	-	139	91	40	-	-	-	8	-	57
-	-	-	154	60	95	-	-	-	-	8	58
-	-	-	301	56	239	-	0	3	2	7	59
-	2	-	261	159	97	5	-	-	-	23	60
-	-	-	49	24	17	-	-	12	-	-	
-	-	-	49	24	17	-	-	12	-	-	61
-	-	-	175	139	3	-	15	13	6	29	東濃
-	-	-	5	5	-	-	-	-	-	-	
...	63
...	66
-	-	-	107	92	3	-	6	-	6	15	64
-	-	-	63	42	-	-	8	13	-	15	65
-	-	-	1,453	483	880	-	71	-	11	-	恵那
-	-	-	460	223	214	-	23	-	-	-	
...	67
...	69
...	70
...	71
...	72
...	73
...	74
-	-	-	993	260	666	-	49	-	11	-	
...	68
...	75
...	76
...	77
...	78
...	79
-	-	-	752	477	224	-	-	51	15	79	下呂
-	-	-	752	477	224	-	-	51	15	79	
...	80
...	81
...	82
...	83
...	84
91	-	-	1,437	564	313	-	-	552	13	177	飛騨
81	-	-	1,110	419	252	-	-	430	13	177	
...	85
...	86
...	87
...	88
...	90
...	91
...	92
...	93
...	95
...	99
10	-	-	311	145	59	-	-	107	-	-	
...	94
...	96
...	97
...	98
-	-	-	17	-	3	-	-	14	-	-	
-	-	-	17	-	3	-	-	14	-	-	89

(3) 複層林整備（植栽型）

単位：面積（ha）

年度・郡市町村	樹 下 植 栽						更新伐		保 育			市 町 村	
	制 度 別		樹 種 別				ぬき伐り	枝払い	下刈り	雪起こし	除間伐		
	総 数	造林補助	その他	す ぎ	ひのき	その他針							広葉樹
平成21年度	48	36	12	16	4	—	29	69	33	270	9	8	平21
平成22年度	59	59	0	1	24	—	33	41	1	237	100	26	平22
平成23年度	17	17	—	4	5	0	8	22	—	168	101	6	平23
平成24年度	32	32	—	—	10	—	22	8	—	90	37	—	平24
平成25年度	2	2	—	2	—	—	—	14	—	67	34	32	平25
岐 阜	—	—	—	—	—	—	—	10	—	8	8	12	岐阜
岐阜市	—	—	—	—	—	—	—	—	—	—	—	—	—
(1) 岐阜市	—	—	—	—	—	—	—	—	—	—	—	—	1
(7) 津島市	—	—	—	—	—	—	—	—	—	—	—	—	7
(2) 羽島市	—	—	—	—	—	—	—	—	—	—	—	—	2
(3) 各務原市	—	—	—	—	—	—	—	—	—	—	—	—	—
(4) 川島市	—	—	—	—	—	—	—	—	—	—	—	—	3
(35) 高富町	—	—	—	—	—	—	—	—	—	—	—	—	—
(36) 伊自良村	—	—	—	—	—	—	—	—	—	—	—	—	35
(37) 美山町	—	—	—	—	—	—	—	—	—	—	—	—	36
(30) 穂積町	—	—	—	—	—	—	—	—	—	—	—	—	37
(31) 巣南町	—	—	—	—	—	—	—	—	—	—	—	—	30
(29) 本巣市	—	—	—	—	—	—	—	—	—	—	—	—	31
(32) 真正町	—	—	—	—	—	—	—	10	—	2	2	—	29
(33) 糸貫町	—	—	—	—	—	—	—	—	—	—	—	—	32
(34) 根尾村	—	—	—	—	—	—	—	—	—	—	—	—	33
羽島郡	—	—	—	—	—	—	—	—	—	—	—	—	34
5) 岐南町	—	—	—	—	—	—	—	—	—	—	—	—	5
6) 笠松町	—	—	—	—	—	—	—	—	—	—	—	—	6
本巣郡	—	—	—	—	—	—	—	—	—	—	—	—	—
28) 北方町	—	—	—	—	—	—	—	—	—	—	—	—	28
西 濃	—	—	—	—	—	—	—	—	—	—	—	—	西濃
大垣市	—	—	—	—	—	—	—	—	—	—	—	—	—
(8) 大垣市	—	—	—	—	—	—	—	—	—	—	—	—	8
(13) 上石津町	—	—	—	—	—	—	—	—	—	—	—	—	13
(19) 墨俣町	—	—	—	—	—	—	—	—	—	—	—	—	19
海津市	—	—	—	—	—	—	—	—	—	—	—	—	—
(9) 海津町	—	—	—	—	—	—	—	—	—	—	—	—	9
(10) 平田町	—	—	—	—	—	—	—	—	—	—	—	—	10
(11) 南濃町	—	—	—	—	—	—	—	—	—	—	—	—	11
養老郡	—	—	—	—	—	—	—	—	—	—	—	—	—
12) 養老町	—	—	—	—	—	—	—	—	—	—	—	—	12
不破郡	—	—	—	—	—	—	—	—	—	—	—	—	—
14) 垂井町	—	—	—	—	—	—	—	—	—	—	—	—	14
15) 関ヶ原町	—	—	—	—	—	—	—	—	—	—	—	—	15
安八郡	—	—	—	—	—	—	—	—	—	—	—	—	—
16) 神戸町	—	—	—	—	—	—	—	—	—	—	—	—	16
17) 輪之内町	—	—	—	—	—	—	—	—	—	—	—	—	17
18) 安八町	—	—	—	—	—	—	—	—	—	—	—	—	18
揖 斐	—	—	—	—	—	—	—	—	—	50	7	—	揖斐
揖斐郡	—	—	—	—	—	—	—	—	—	50	7	—	—
揖斐川町	—	—	—	—	—	—	—	—	—	50	7	—	—
(20) 揖斐川町	—	—	—	—	—	—	—	—	—	—	—	—	20
(21) 谷汲村	—	—	—	—	—	—	—	—	—	—	—	—	21
(24) 春日村	—	—	—	—	—	—	—	—	—	—	—	—	24
(25) 久瀬村	—	—	—	—	—	—	—	—	—	—	—	—	25
(26) 藤橋村	—	—	—	—	—	—	—	—	—	—	—	—	26
(27) 坂内村	—	—	—	—	—	—	—	—	—	—	—	—	27
22) 大野町	—	—	—	—	—	—	—	—	—	—	—	—	22
23) 池田町	—	—	—	—	—	—	—	—	—	—	—	—	23
中 濃	2	2	—	2	—	—	—	—	—	4	13	15	中濃
関市	2	2	—	2	—	—	—	—	—	4	13	15	—
(38) 関市	—	—	—	—	—	—	—	—	—	—	—	—	38
(40) 洞戸村	—	—	—	—	—	—	—	—	—	—	—	—	40
(41) 板取村	—	—	—	—	—	—	—	—	—	—	—	—	41
(42) 武芸川町	—	—	—	—	—	—	—	—	—	—	—	—	42
(43) 武儀町	—	—	—	—	—	—	—	—	—	—	—	—	43
(44) 上之保村	—	—	—	—	—	—	—	—	—	—	—	—	44
39) 美濃市	—	—	—	—	—	—	—	—	—	—	—	—	39

[資料] 県森林整備課調べ

[注] 複層林とは、上層木が人工林の場合をいう。
 表中「雪起こし」には、倒木起こしを含み、実面積である。
 本表は、長期育成循環施業を含む。

表中、制度別の「その他」とは、治山事業等である。

(4) 複層林整備(天然更新型)

単位：面積(ha)

年度・郡市町村	改 良										保 育			市 町 村
	制 度 別		樹 種 別								下刈り	雪起こし	除間伐	
	総 数	造林補助	その他	あかまつ	その他針	ぶな	みずなら	こなら	その他広					
平成21年度	(1) 681	(1) 680	— 1	— 61	(1) 32	— 17	— 1	(0) 6	(0) 563	56	0	18	平21	
平成22年度	(3) 622	(3) 622	— 0	— 19	— 5	— 31	— 1	(1) 27	(1) 539	55	5	2	平22	
平成23年度	(1) 123	— 121	(1) 2	— 8	— 10	— —	— —	(0) 8	(0) 97	2	—	—	平23	
平成24年度	— —	— —	— —	— —	— —	— —	— —	— —	— —	— —	— —	7	平24	
平成25年度	— —	— —	— —	— —	— —	— —	— —	— —	— —	— —	— —	—	平25	
岐 阜	— —	— —	— —	— —	— —	— —	— —	— —	— —	— —	— —	—	岐阜	
岐阜市	— —	— —	— —	— —	— —	— —	— —	— —	— —	— —	— —	—	岐阜	
(1) 岐阜市	— —	— —	— —	— —	— —	— —	— —	— —	— —	— —	— —	—	1	
(7) 津島市	— —	— —	— —	— —	— —	— —	— —	— —	— —	— —	— —	—	7	
2 羽島市	— —	— —	— —	— —	— —	— —	— —	— —	— —	— —	— —	—	2	
各務原市	— —	— —	— —	— —	— —	— —	— —	— —	— —	— —	— —	—	—	
(3) 各務原市	— —	— —	— —	— —	— —	— —	— —	— —	— —	— —	— —	—	3	
(4) 川島町	— —	— —	— —	— —	— —	— —	— —	— —	— —	— —	— —	—	4	
山 県 市	— —	— —	— —	— —	— —	— —	— —	— —	— —	— —	— —	—	—	
(35) 高富町	— —	— —	— —	— —	— —	— —	— —	— —	— —	— —	— —	—	35	
(36) 伊自良村	— —	— —	— —	— —	— —	— —	— —	— —	— —	— —	— —	—	36	
(37) 美山町	— —	— —	— —	— —	— —	— —	— —	— —	— —	— —	— —	—	37	
瑞穂市	— —	— —	— —	— —	— —	— —	— —	— —	— —	— —	— —	—	—	
(30) 穂積町	— —	— —	— —	— —	— —	— —	— —	— —	— —	— —	— —	—	30	
(31) 巣南町	— —	— —	— —	— —	— —	— —	— —	— —	— —	— —	— —	—	31	
本 巢 市	— —	— —	— —	— —	— —	— —	— —	— —	— —	— —	— —	—	—	
(29) 本巣町	— —	— —	— —	— —	— —	— —	— —	— —	— —	— —	— —	—	29	
(32) 真正町	— —	— —	— —	— —	— —	— —	— —	— —	— —	— —	— —	—	32	
(33) 糸貫町	— —	— —	— —	— —	— —	— —	— —	— —	— —	— —	— —	—	33	
(34) 根尾村	— —	— —	— —	— —	— —	— —	— —	— —	— —	— —	— —	—	34	
羽 島 郡	— —	— —	— —	— —	— —	— —	— —	— —	— —	— —	— —	—	—	
5 岐南町	— —	— —	— —	— —	— —	— —	— —	— —	— —	— —	— —	—	5	
6 笠松町	— —	— —	— —	— —	— —	— —	— —	— —	— —	— —	— —	—	6	
本 巢 郡	— —	— —	— —	— —	— —	— —	— —	— —	— —	— —	— —	—	—	
28 北方町	— —	— —	— —	— —	— —	— —	— —	— —	— —	— —	— —	—	28	
西 濃	— —	— —	— —	— —	— —	— —	— —	— —	— —	— —	— —	—	西濃	
大 垣 市	— —	— —	— —	— —	— —	— —	— —	— —	— —	— —	— —	—	—	
(8) 大垣市	— —	— —	— —	— —	— —	— —	— —	— —	— —	— —	— —	—	8	
(13) 上石津町	— —	— —	— —	— —	— —	— —	— —	— —	— —	— —	— —	—	13	
(19) 墨俣町	— —	— —	— —	— —	— —	— —	— —	— —	— —	— —	— —	—	19	
海 津 市	— —	— —	— —	— —	— —	— —	— —	— —	— —	— —	— —	—	—	
(9) 海津町	— —	— —	— —	— —	— —	— —	— —	— —	— —	— —	— —	—	9	
(10) 平田町	— —	— —	— —	— —	— —	— —	— —	— —	— —	— —	— —	—	10	
(11) 南濃町	— —	— —	— —	— —	— —	— —	— —	— —	— —	— —	— —	—	11	
養 老 郡	— —	— —	— —	— —	— —	— —	— —	— —	— —	— —	— —	—	—	
12 養老町	— —	— —	— —	— —	— —	— —	— —	— —	— —	— —	— —	—	12	
不 破 郡	— —	— —	— —	— —	— —	— —	— —	— —	— —	— —	— —	—	—	
14 垂井町	— —	— —	— —	— —	— —	— —	— —	— —	— —	— —	— —	—	14	
15 関ヶ原町	— —	— —	— —	— —	— —	— —	— —	— —	— —	— —	— —	—	15	
安 八 郡	— —	— —	— —	— —	— —	— —	— —	— —	— —	— —	— —	—	—	
16 神戸町	— —	— —	— —	— —	— —	— —	— —	— —	— —	— —	— —	—	16	
17 輪之内町	— —	— —	— —	— —	— —	— —	— —	— —	— —	— —	— —	—	17	
18 安八町	— —	— —	— —	— —	— —	— —	— —	— —	— —	— —	— —	—	18	
揖 斐 郡	— —	— —	— —	— —	— —	— —	— —	— —	— —	— —	— —	—	揖斐	
揖 斐 川 町	— —	— —	— —	— —	— —	— —	— —	— —	— —	— —	— —	—	—	
(20) 揖斐川町	— —	— —	— —	— —	— —	— —	— —	— —	— —	— —	— —	—	20	
(21) 谷汲村	— —	— —	— —	— —	— —	— —	— —	— —	— —	— —	— —	—	21	
(24) 春日村	— —	— —	— —	— —	— —	— —	— —	— —	— —	— —	— —	—	24	
(25) 久瀬村	— —	— —	— —	— —	— —	— —	— —	— —	— —	— —	— —	—	25	
(26) 藤橋村	— —	— —	— —	— —	— —	— —	— —	— —	— —	— —	— —	—	26	
(27) 坂内村	— —	— —	— —	— —	— —	— —	— —	— —	— —	— —	— —	—	27	
22 大野町	— —	— —	— —	— —	— —	— —	— —	— —	— —	— —	— —	—	22	
23 池田町	— —	— —	— —	— —	— —	— —	— —	— —	— —	— —	— —	—	23	
中 濃	— —	— —	— —	— —	— —	— —	— —	— —	— —	— —	— —	—	中濃	
関 市	— —	— —	— —	— —	— —	— —	— —	— —	— —	— —	— —	—	—	
(38) 関市	— —	— —	— —	— —	— —	— —	— —	— —	— —	— —	— —	—	38	
(40) 洞戸村	— —	— —	— —	— —	— —	— —	— —	— —	— —	— —	— —	—	40	
(41) 板取村	— —	— —	— —	— —	— —	— —	— —	— —	— —	— —	— —	—	41	
(42) 武芸川町	— —	— —	— —	— —	— —	— —	— —	— —	— —	— —	— —	—	42	
(43) 武儀町	— —	— —	— —	— —	— —	— —	— —	— —	— —	— —	— —	—	43	
(44) 上之保村	— —	— —	— —	— —	— —	— —	— —	— —	— —	— —	— —	—	44	
39 美濃市	— —	— —	— —	— —	— —	— —	— —	— —	— —	— —	— —	—	39	

[資料] 県森林整備課調べ

[注] 表中「改良」とは、不良木除去・不良木淘汰・地表かき起こし・不要萌芽の除去・植栽の各事業の計で、事業実施面積である。

表中「雪起こし」は、実面積である。

表中()は植栽に係るもので、内数である。

(5) 森林作業道等開設実績

単位:延長(m)、路線数(路線)

年度・郡市町村	総 計		造 林 補 助										路網整備 加速化		森林管理路			
			小 計		単 層 林 整 備		複 層 林 整 備		複 層 林 整 備		間 伐							
					人工造林	保 育	(植栽型)	(天然更新型)										
路線 m	路線 m	路線 m	路線 m	路線 m	路線 m	路線 m	路線 m	路線 m	路線 m	路線 m	路線 m	路線 m	路線 m	路線 m	路線 m			
平成21年度	(323)	159,035	(83)	56,739	(2)	738	(1)	98	(4)	3,705	(2)	1,515	(74)	50,683	(68)	52,432	(172)	49,864
平成22年度	(354)	196,669	(133)	88,035	(1)	325	(1)	94	(1)	1,317	(1)	309	(129)	85,990	(115)	87,891	(106)	20,743
平成23年度	(424)	238,989	(140)	81,421	(1)	693	(1)	184					(138)	80,544	(175)	136,238	(109)	21,330
平成24年度	(361)	176,455	(109)	66,463					(1)	234			(108)	66,230	(139)	87,967	(113)	22,025
平成25年度	(484)	225,527	(155)	96,225									(155)	96,225	(215)	107,548	(114)	21,754
岐 阜	(24)	12,244	(13)	6,998									(13)	6,998	(9)	4,769	(2)	477
岐 阜 市	(1)	187															(1)	187
(1 岐 阜 市)	
(7 柳 津 島 市)	
2 羽 田 市	
各 務 原 市	
(3 各 務 原 市)	
(4 川 島 町)	
山 県 市	(14)	8,509	(8)	5,111									(8)	5,111	(5)	3,108	(1)	290
(35 高 富 町)	
(36 伊 自 良 村)	(1)	...	(1)
(37 美 山 町)	(7)	...	(7)
瑞 穂 市	
(30 穂 積 町)	
(31 巢 南 町)	
本 巢 市	(9)	3,548	(5)	1,887									(5)	1,887	(4)	1,661		
(29 本 巢 町)	(1)	...	(1)
(32 真 正 町)	
(33 糸 貫 町)	
(34 根 尾 村)	(4)	...	(4)
羽 島 郡	
5 岐 南 町	
6 笠 松 町	
本 巢 郡	
28 北 方 町	
西 濃	(6)	3,233	(6)	3,233									(6)	3,233				
大 垣 市	(3)	1,738	(3)	1,738									(3)	1,738				
(8 大 垣 市)	
(13 上 石 津 町)	(3)	...	(3)
(19 墨 俣 町)	
海 津 市	
(9 海 津 町)	
(10 平 田 町)	
(11 南 濃 町)	
養 老 郡	
12 養 老 町	
不 破 郡	(3)	1,495	(3)	1,495									(3)	1,495				
14 垂 井 町	(1)	677	(1)	677		(1)	677				
15 関ヶ原 町	(2)	818	(2)	818		(2)	818				
安 人 郡	
16 神 戸 町	
17 輪 之内 町	
18 安 人 町	
揖 斐	(30)	10,730	(5)	2,710									(5)	2,710	(11)	5,463	(14)	2,557
揖 斐 郡	(30)	10,730	(5)	2,710									(5)	2,710	(11)	5,463	(14)	2,557
揖 斐 川 町	(30)	10,730	(5)	2,710		(5)	2,710	(11)	5,463	(14)	2,557
(20 揖 斐 川 町)	
(21 谷 汲 村)	(2)	...	(2)
(24 春 日 村)	(2)	...	(2)
(25 久 瀬 村)	
(26 藤 橋 村)	
(27 坂 内 村)	(1)	...	(1)
22 大 野 町	
23 池 田 町	
中 濃	(43)	14,081	(16)	7,226									(16)	7,226	(6)	2,738	(21)	4,117
関 市	(27)	9,317	(13)	5,377									(13)	5,377	(6)	2,738	(8)	1,202
(38 関 市)	
(40 洞 戸 村)	(3)	...	(3)
(41 板 取 村)	(2)	...	(2)
(42 武 芸 川 町)	
(43 武 儀 町)	(4)	...	(4)
(44 上 之 保 村)	(4)	...	(4)
39 美 濃 市	(16)	4,764	(3)	1,849									(3)	1,849			(13)	2,915

〔資料〕 県森林整備課調べ

〔注〕 表中()は路線数である。

(5) 森林作業道等開設実績 (続き)

単位:延長(m)、路線数(路線)

郡市町村	総 計		造 林 補 助						路網整備 加速化		森林管理路			
			小 計	単 層 林 整 備		複 層 林 整 備 (植栽型)	複 層 林 整 備 (天然更新型)	間 伐						
				人工造林	保 育									
郡 上	(54)	21,483	(26)	12,105	—	—	—	—	(26)	12,105	(21)	8,330	(7)	1,048
郡 上 市	(54)	21,483	(26)	12,105	—	—	—	—	(26)	12,105	(21)	8,330	(7)	1,048
(45) 八幡町	(2)	...	(2)
(46) 大和町	(7)	...	(7)
(47) 白鳥町	(1)	...	(1)
(48) 高鷲村	(6)	...	(6)
(49) 美並村	(3)	...	(3)
(50) 明宝村	(5)	...	(5)
(51) 和良村	(2)	...	(2)
可 茂	(103)	44,999	(21)	16,931	—	—	—	—	(21)	16,931	(58)	24,115	(24)	3,953
52 美濃加茂市	(1)	429	(1)	429	—	—	—	—	(1)	429	—	—	—	—
可 児 市	(1)	1,330	(1)	1,330	—	—	—	—	(1)	1,330	—	—	—	—
(53) 可児市
(62) 兼山町	(1)	...	(1)
加 茂 郡	(99)	41,740	(17)	13,672	—	—	—	—	(17)	13,672	(58)	24,115	(24)	3,953
54 坂祝町	—	—	—	—	—	—	—	—	—	—	—	—	—	—
55 富加町	—	—	—	—	—	—	—	—	—	—	—	—	—	—
56 川辺町	(1)	820	(1)	820	—	—	—	—	(1)	820	—	—	—	—
57 七宗町	(22)	11,629	(12)	9,487	—	—	—	—	(12)	9,487	(3)	1,035	(7)	1,107
58 八百津町	(8)	2,663	—	—	—	—	—	—	—	—	(4)	1,869	(4)	794
59 白川町	(12)	5,707	(3)	2,712	—	—	—	—	(3)	2,712	(2)	1,493	(7)	1,502
60 東白川村	(56)	20,921	(1)	653	—	—	—	—	(1)	653	(49)	19,718	(6)	550
可 児 郡	(2)	1,500	(2)	1,500	—	—	—	—	(2)	1,500	—	—	—	—
61 御嵩町	(2)	1,500	(2)	1,500	—	—	—	—	(2)	1,500	—	—	—	—
東 濃	(35)	13,376	(6)	2,909	—	—	—	—	(6)	2,909	(11)	7,142	(18)	3,325
多 治 見 市	(1)	1,088	(1)	1,088	—	—	—	—	(1)	1,088	—	—	—	—
(63) 多治見市	(1)	...	(1)
(66) 笠原町
64 瑞浪市	(18)	4,953	(3)	767	—	—	—	—	(3)	767	(3)	2,155	(12)	2,031
65 土岐市	(16)	7,335	(2)	1,054	—	—	—	—	(2)	1,054	(8)	4,987	(6)	1,294
恵 那	(31)	11,438	(5)	1,977	—	—	—	—	(5)	1,977	(14)	7,228	(12)	2,233
中 津 川 市	(23)	8,944	—	—	—	—	—	—	—	—	(14)	7,228	(9)	1,716
(67) 中津川市
(69) 坂下町
(70) 川上村
(71) 加子母村
(72) 付知町
(73) 福岡町
(74) 蛭川村
(長野県) 山口村	—	—	—	—	—	—	—	—	—	—	—	—	—	—
恵 那 市	(8)	2,494	(5)	1,977	—	—	—	—	(5)	1,977	—	—	(3)	517
(68) 恵那市
(75) 岩村町
(76) 山岡町
(77) 明智町
(78) 串原村	(2)	...	(2)
(79) 上矢作町	(3)	...	(3)
下 呂	(71)	42,180	(27)	18,223	—	—	—	—	(27)	18,223	(44)	23,957	—	—
下 呂 市	(71)	...	(27)
(80) 萩原町	(4)	...	(4)
(81) 小坂町	(4)	...	(4)
(82) 下呂町	(10)	...	(10)
(83) 金山町	(1)	...	(1)
(84) 馬瀬村	(8)	...	(8)
飛 驒	(87)	51,763	(30)	23,913	—	—	—	—	(30)	23,913	(41)	23,806	(16)	4,044
高 山 市	(73)	44,834	(21)	18,029	—	—	—	—	(21)	18,029	(41)	23,806	(11)	2,999
(85) 高山市
(86) 丹生川村	(6)	...	(6)
(87) 清見村	(2)	...	(2)
(88) 荘川村	(1)	...	(1)
(90) 宮村
(91) 久々野町	(4)	...	(4)
(92) 朝日村	(4)	...	(4)
(93) 高根村
(95) 国府町	(2)	...	(2)
(99) 上宝村	(2)	...	(2)
飛 驒 市	(14)	6,929	(9)	5,884	—	—	—	—	(9)	5,884	—	—	(5)	1,045
(94) 古川町
(96) 河合村	(1)	...	(1)
(97) 宮川村	(4)	...	(4)
(98) 神岡町	(4)	...	(4)
大 野 郡	—	—	—	—	—	—	—	—	—	—	—	—	—	—
89 白川村	—	—	—	—	—	—	—	—	—	—	—	—	—	—

[資料] 県森林整備課調べ

[注] 表中()は路線数である。

(6) 樹苗需給状況と苗畑面積

単位：需要・供給量(1,000本)、面積(ha)、生産者数(人)

年度・区分	需要量	総数	供給量								
			県内	県外						三重県	その他
				小計	愛知県	福井県	長野県	静岡県			
平成21年度	592	592	541	51	1	2	42	—	5	1	
平成22年度	445	445	316	129	2	61	59	—	6	1	
平成23年度	349	349	295	54	0	22	32	—	—	0	
平成24年度	460	460	330	130	0	15	113	—	2	0	
平成25年度	302	302	125	177	1	50	68	—	58	—	

年度・区分	県内総数	県内生産分樹種別内訳					県内苗畑面積			苗畑生産者数	
		すぎ	ひのき	まつ	からまつ	その他	小計	県営			民営
								民営			
平成21年度	541	188	318	7	3	25	17	3	14	26	
平成22年度	316	103	178	7	1	27	14	3	11	26	
平成23年度	295	155	113	5	3	19	13	3	10	23	
平成24年度	330	133	156	14	0	26	11	3	8	21	
平成25年度	125	35	86	3	—	1	9	3	6	18	

〔資料〕 県森林整備課調べ

〔注〕 樹苗供給量は、当該年度の秋植分と翌年度の春植分の合計である。

(7) 適地適木調査実績

単位：面積(ha)、構成比(%)

土壌型	ポドゾルP			褐色森林土B					
	P _D	P _w (i)	P _w (h)	B _A	B _B	B _C	B _{D(d)}	B _D	B _E
面積	8,543	4,084	1,408	1,243	137,412	1,629	252,606	226,336	4,225
構成比	1.3	0.6	0.2	0.2	19.9	0.2	36.7	32.8	0.6

土壌型	赤色系 褐色森林土 rB	赤色土 R	黒色土 B/I					暗赤色土 DR
			B _B	B _C	B _{D(d)}	B _D	B _E	
面積	20,138	439	198	3	3,978	11,196	53	235
構成比	2.9	0.1	0	0	0.6	1.6	0	0

土壌型	赤色系・ 黄色系 褐色土 rB/yB	褐色土・ 黒色土 混在区 B/B/I	グライ G	泥炭土 Pt	未熟土 Im	その他	計
面積	8,706	1,216	50	49	2,136	3,548	689,431
構成比	1.3	0.2	0	0	0.3	0.5	100.0

〔資料〕 県林政課調べ

〔注〕 昭和53年度における数値であり、面積の計は他表と一致しない。

市町村別の内訳については、昭和53年度～昭和57年度の「岐阜県林業統計書」を参照されたい。

5. 林業機械

(1) 林業機械保有現況

単位：台数(台)

年度・現地機関	林業用索道			集材機			モノ ケーブル	自走式搬器	リモコン ウインチ (ラジコン)	チェー ン ソー	刈払機
	計	重力式	動力式	計	大型 10PS 以上	小型 10PS 未満					
平成 21 年度	38	4	34	298	175	123	8	110	58	3,824	5,337
平成 22 年度	38	6	32	289	172	117	5	107	64	3,889	5,406
平成 23 年度	41	7	34	269	159	110	5	109	63	3,804	5,203
平成 24 年度	34	7	27	285	175	110	4	128	61	3,845	5,112
平成 25 年度	33	7	26	291	173	118	4	130	61	3,795	4,733
岐 阜	6	4	2	29	12	17	-	6	5	232	183
西 濃	-	-	-	2	-	2	-	1	1	10	14
揖 斐	-	-	-	4	4	-	-	3	-	285	327
中 濃	3	1	2	24	13	11	1	7	5	353	96
郡 上	1	1	-	33	24	9	-	18	10	455	551
可 茂	2	1	1	101	45	56	2	43	28	1,726	3,160
東 濃	-	-	-	-	-	-	-	1	3	44	31
恵 那	20	-	20	54	44	10	-	32	9	455	194
下 呂	-	-	-	20	12	8	-	17	-	92	71
飛 騨	1	-	1	24	19	5	1	2	-	143	106

〔資料〕 県森林整備課調べ

(2) 高性能林業機械等保有状況

単位：台数(台)

年度・現地機関	総数	フェラー パンチャ	スキッド	プロセッサ	ハーバスタ	フォワーダ	タワ ヤーダ	スイング ヤーダ	その他の 高性能 林業機械	グラップル ソー※
		〔伐倒・ 木揃え機〕	〔牽引 集材機〕	〔枝払い・ 玉伐り機〕	〔伐倒・ 枝払・ 玉伐り機〕	〔積載 集材機〕	〔移動式架線 集材機〕	〔移動式架線 集材機〕	〔ハイブリッド 機械※〕	〔玉伐り機〕
平成 21 年度	117	-	1	25	16	20	7	45	3	10
平成 22 年度	129	-	1	27	18	24	9	47	3	8
平成 23 年度	135	-	1	30	19	26	9	47	3	9
平成 24 年度	152	-	1	34	24	30	8	52	3	11
平成 25 年度	157	-	1	34	27	31	9	52	3	9
岐 阜	9	-	-	2	2	-	1	4	-	1
西 濃	1	-	-	-	-	-	-	1	-	-
揖 斐	11	-	-	2	1	3	-	4	1	2
中 濃	12	-	-	2	1	3	1	5	-	-
郡 上	22	-	-	8	4	-	1	9	-	1
可 茂	19	-	-	5	2	6	-	6	-	4
東 濃	4	-	-	1	-	3	-	-	-	-
恵 那	18	-	-	6	1	2	3	6	-	-
下 呂	17	-	-	1	4	8	-	3	1	-
飛 騨	44	-	1	7	12	6	3	14	1	1

〔資料〕 県森林整備課調べ

〔注〕 ※ハイブリッド機械とは、建設用バースマシンに複数の高性能林業機械等作業機を装備した2つ以上の機能を持つ高性能林業機械である。

※グラップルソーは、高性能林業機械としてはカウントしない。

6. 林道

(1) 林道現況

単位：路線数(路線)、延長(m)、林内道路密度(m/ha)

年度・郡市町村	総数		軽 車 道		自 動 車 道					公道	林内道路密度		
	路線数	延長	路線数	延長	延 長 (うち4m以上の内訳)								
					路線数	幅員4m未満	4m以上	4~5m未満	5m以上				
路線	m	路線	m	路線	m	m	m	m	m	m	m/ha		
平成21年度	2,055	4,486,358	(89)	244	256,165	(89)	1,900	1,936,913	2,293,280	1,669,217	624,063	5,629,884	14
平成22年度	2,057	4,498,767	(88)	242	255,353	(88)	1,903	1,939,080	2,304,334	1,675,494	628,840	5,629,940	14
平成23年度	2,051	4,497,584	(88)	241	252,351	(88)	1,898	1,938,671	2,306,562	1,680,370	626,192	5,647,577	15
平成24年度	2,053	4,509,383	(88)	241	252,341	(88)	1,900	1,940,717	2,316,325	1,687,224	629,101	5,651,634	15
平成25年度	2,055	4,520,280	(88)	242	253,112	(88)	1,901	1,943,545	2,323,623	1,691,926	631,697	5,651,634	15
岐 阜	133	219,971	(7)	21	18,501	(7)	119	99,243	102,227	59,834	42,393	430,264	12
岐 阜 市	23	24,500	(1)	1	220	(1)	23	13,970	10,310	10,235	75	71,720	16
(1 岐 阜 市)
(7 柳 津 町)
2 羽 島 市	—	—	—	—	—	—	—	—	—	—	—	—	—
各 務 原 市	10	12,064	—	—	—	10	9,489	2,575	1,660	915	36,500	28	
(3 各 務 原 市)
(4 川 島 町)
山 県 市	57	77,761	(6)	20	18,281	(6)	43	32,429	27,051	12,063	14,988	204,000	15
(35 高 富 町)
(36 伊 自 良 村)
(37 美 山 町)
瑞 穂 市	—	—	—	—	—	—	—	—	—	—	—	—	—
(30 穂 積 町)
(31 巢 南 町)
本 巢 市	43	105,646	—	—	—	43	43,355	62,291	35,876	26,415	118,044	8	
(29 本 巢 町)
(32 真 正 貫 町)
(33 糸 貫 町)
(34 根 尾 村)
羽 島 郡	—	—	—	—	—	—	—	—	—	—	—	—	—
5 岐 南 町	—	—	—	—	—	—	—	—	—	—	—	—	—
6 笠 松 町	—	—	—	—	—	—	—	—	—	—	—	—	—
本 巢 郡	—	—	—	—	—	—	—	—	—	—	—	—	—
28 北 方 町	—	—	—	—	—	—	—	—	—	—	—	—	—
西 濃	96	153,799	(20)	53	60,402	(20)	63	52,655	40,742	32,077	8,665	178,805	12
大 垣 市	34	58,380	(6)	19	24,431	(6)	21	19,690	14,259	14,259	—	68,600	9
(8 大 垣 市)
(13 上 石 津 町)
(19 墨 俣 町)
海 津 市	8	12,967	(2)	2	5,687	(2)	8	6,389	891	891	—	36,500	14
(9 海 津 町)
(10 平 田 町)
(11 南 濃 町)
養 老 郡	9	11,201	(1)	5	5,150	(1)	5	5,890	161	161	—	14,800	12
12 養 老 町	9	11,201	(1)	5	5,150	(1)	5	5,890	161	161	—	14,800	12
不 破 郡	45	71,251	(11)	27	25,134	(11)	29	20,686	25,431	16,766	8,665	58,905	15
14 垂 井 町	23	36,945	(7)	13	10,392	(7)	17	11,563	14,990	8,568	6,422	12,800	12
15 関 ヶ 原 町	22	34,306	(4)	14	14,742	(4)	12	9,123	10,441	8,198	2,243	46,105	17
安 八 郡	—	—	—	—	—	—	—	—	—	—	—	—	—
16 神 戸 町	—	—	—	—	—	—	—	—	—	—	—	—	—
17 輪 之内 町	—	—	—	—	—	—	—	—	—	—	—	—	—
18 安 八 町	—	—	—	—	—	—	—	—	—	—	—	—	—
揖 斐 郡	113	299,478	(12)	29	32,457	(12)	96	134,466	132,555	83,594	48,961	415,495	10
揖 斐 川 町	113	299,478	(12)	29	32,457	(12)	96	134,466	132,555	83,594	48,961	415,495	10
(20 揖 斐 川 町)
(21 谷 汲 村)
(24 春 日 村)
(25 久 瀬 村)
(26 藤 橋 村)
(27 坂 内 村)
22 大 野 町	5	2,518	—	1	344	—	4	2,174	—	—	—	14,100	30
23 池 田 町	13	26,994	(3)	8	8,181	(3)	8	10,275	8,538	1,749	6,789	25,437	27
中 濃	169	278,227	(14)	31	16,785	(14)	152	85,564	175,878	142,073	33,805	313,692	12
関 市	137	238,580	(12)	16	6,909	(12)	133	77,973	153,698	127,223	26,475	265,993	13
(38 関 市)
(40 洞 戸 村)
(41 板 取 村)
(42 武 芸 川 町)
(43 武 儀 町)
(44 上 之 保 村)
39 美 濃 市	32	39,647	(2)	15	9,876	(2)	19	7,591	22,180	14,850	7,330	47,699	9

[資料] 県森林整備課調べ

[注] ()は、重複分で内数である。

公道は昭和62年度末調査に林道からの移管分を加算したものである。
林内道路密度は自動車道と公道の計で軽車道を含まないものである。

単位：路線数(路線)、延長(m)、林内道路密度(m/ha)

郡市町村	総数		軽 車 道		自 動 車 道					公道	林内道 路密度		
	路線数	延 長	路線数	延 長	延 長 (うち4m以上の内訳)								
					路線数	幅員4m未満	4 m以上	4~5m未満	5 m以上				
郡 上 市	274	610,188	(8)	32	31,624	(8)	250	283,981	294,583	213,432	81,151	702,333	14
(45 八幡町)
(46 大和町)
(47 白鳥町)
(48 高鷺村)
(49 美並村)
(50 明宝村)
(51 和良村)
可 茂 市	252	546,190	(14)	37	49,869	(14)	229	229,961	266,360	228,170	38,190	552,765	18
52 美濃加茂市	17	16,233		3	2,140		14	8,366	5,727	5,727	—	34,745	17
可 児 市	8	14,309	—	—	—	8	1,899	12,410	12,410	—	—	55,900	21
(53 可児市)
(62 兼山町)
加 茂 郡	215	489,601	(14)	34	47,729	(14)	195	207,184	234,688	199,135	35,553	426,966	18
54 坂祝町	2	1,866		1	1,104		1	762	—	—	—	8,000	19
55 富加町	1	2,593	—	—	—	1	2,593	—	—	—	—	7,100	15
56 川辺町	21	33,042	(5)	11	12,454	(5)	15	19,351	1,237	1,237	—	17,318	13
57 七宗町	37	59,276	(2)	6	2,820	(2)	33	27,051	29,405	29,405	—	82,000	21
58 八百津町	34	79,620	(6)	10	18,918	(6)	30	33,865	26,837	20,488	6,349	119,363	18
59 白川町	83	222,031	(1)	6	12,433	(1)	78	80,624	128,974	109,313	19,661	129,385	16
60 東白川村	37	91,173	—	—	—	37	42,938	48,235	38,692	9,543	63,800	21	
可 児 郡	12	26,047	—	—	—	12	12,512	13,535	10,898	2,637	35,154	19	
61 御嵩町	12	26,047	—	—	—	12	12,512	13,535	10,898	2,637	35,154	19	
東 濃 市	60	94,981	(1)	5	5,377	(1)	56	46,452	43,152	41,511	1,641	235,198	14
多 治 見 市	17	21,630		2	1,759		15	4,954	14,917	13,276	1,641	26,509	11
(63 多治見市)
(66 笠原町)
64 瑞浪市	28	48,996		2	3,459		26	33,477	12,060	12,060	—	147,635	16
65 土岐市	15	24,355	(1)	1	159	(1)	15	8,021	16,175	16,175	—	61,054	11
恵 那 市	338	832,158	(5)	14	16,658	(5)	329	317,179	498,321	371,629	126,692	736,931	22
中 津 川 市	203	511,121	(2)	7	8,834	(2)	198	223,316	278,971	200,960	78,011	374,078	23
(67 中津川市)
(69 坂下町)
(70 川上村)
(71 加子母村)
(72 付知町)
(73 福岡町)
(74 蛭川村)
(長野県山口村)
恵 那 市	135	321,037	(3)	7	7,824	(3)	131	93,863	219,350	170,669	48,681	362,853	20
(68 恵那市)
(75 岩村町)
(76 山岡町)
(77 明智町)
(78 串原村)
(79 上矢作町)
下 呂 市	212	520,055	(1)	3	4,213	(1)	210	249,968	265,874	197,735	68,139	499,306	18
下 呂 市	212	520,055	(1)	3	4,213	(1)	210	249,968	265,874	197,735	68,139	499,306	18
(80 萩原町)
(81 小坂町)
(82 下呂町)
(83 金山瀬町)
(84 馬瀬村)
飛 騨 市	407	954,793	(6)	17	17,226	(6)	396	444,076	493,491	321,871	171,620	1,586,845	13
(85 高山市)	275	598,001	(4)	13	13,725	(4)	266	281,872	302,404	198,723	103,681	1,124,963	14
(86 丹生川村)
(87 清見川村)
(88 荘川村)
(90 宮野村)
(91 久々野町)
(92 朝日村)
(93 高根村)
(95 国府宝村)
飛 騨 市	115	293,401	(1)	3	2,852	(1)	113	146,371	144,178	90,722	53,456	386,682	12
(94 古川町)
(96 河合村)
(97 宮川村)
(98 神岡町)
大 野 郡	17	63,391	(1)	1	649	(1)	17	15,833	46,909	32,426	14,483	75,200	9
89 白川村	17	63,391	(1)	1	649	(1)	17	15,833	46,909	32,426	14,483	75,200	9
スーパ-林道	1	10,440	—	—	—	1	—	10,440	—	—	10,440	—	—

(2) 林道事業実績

単位：延長(m)

年度・郡市町村	林道の開設						林道の改良				林道の舗装			
	総数	公共	林業構造改善	県単	ふるさと林道	緑資源	総数	公共	県単	その他	総数	公共	県単	ふるさと林道
平成21年度	23,016	18,144	—	1,098	—	3774	3,134	977	2,157	—	12,169	—	9,425	462
平成22年度	12,074	8,434	—	1,591	—	2049	1,752	1,740	12	—	13,830	7,144	6,224	462
平成23年度	7,323	6,755	—	406	135	27	3,461	1,066	2,395	—	9,992	3,480	6,407	105
平成24年度	10,465	5,626	—	147	4,692	—	980	711	269	—	14,935	3,633	4,993	6,309
平成25年度	7,114	6,762	—	352	—	—	1,939	1,215	264	460	28,381	18,046	10,335	—
岐阜	235	235	—	—	—	—	—	—	—	—	2,754	2,277	477	—
岐阜市	—	—	—	—	—	—	—	—	—	—	—	—	—	—
(1)岐阜市	—	—	—	—	—	—	—	—	—	—	—	—	—	—
(7)津島市	—	—	—	—	—	—	—	—	—	—	—	—	—	—
(2)羽島市	—	—	—	—	—	—	—	—	—	—	—	—	—	—
各務原市	—	—	—	—	—	—	—	—	—	—	—	—	—	—
(3)各務原市	—	—	—	—	—	—	—	—	—	—	—	—	—	—
(4)川島市	—	—	—	—	—	—	—	—	—	—	—	—	—	—
山県市	86	86	—	—	—	—	—	—	—	—	1,106	1,106	—	—
(35)高富町	—	—	—	—	—	—	—	—	—	—	—	—	—	—
(36)伊自良村	—	—	—	—	—	—	—	—	—	—	—	—	—	—
(37)美山町	—	—	—	—	—	—	—	—	—	—	—	—	—	—
瑞穂市	—	—	—	—	—	—	—	—	—	—	—	—	—	—
(30)穂積町	—	—	—	—	—	—	—	—	—	—	—	—	—	—
(31)巣南町	—	—	—	—	—	—	—	—	—	—	—	—	—	—
本巣市	149	149	—	—	—	—	—	—	—	—	1,648	1,171	477	—
(29)本巣町	—	—	—	—	—	—	—	—	—	—	—	—	—	—
(32)真正町	—	—	—	—	—	—	—	—	—	—	—	—	—	—
(33)糸貫町	—	—	—	—	—	—	—	—	—	—	—	—	—	—
(34)根尾村	—	—	—	—	—	—	—	—	—	—	—	—	—	—
羽島郡	—	—	—	—	—	—	—	—	—	—	—	—	—	—
5)岐南町	—	—	—	—	—	—	—	—	—	—	—	—	—	—
6)笠松町	—	—	—	—	—	—	—	—	—	—	—	—	—	—
本巣郡	—	—	—	—	—	—	—	—	—	—	—	—	—	—
28)北方町	—	—	—	—	—	—	—	—	—	—	—	—	—	—
西濃	347	347	—	—	—	—	167	167	—	—	—	—	—	—
大垣市	—	—	—	—	—	—	—	—	—	—	—	—	—	—
(8)大垣市	—	—	—	—	—	—	—	—	—	—	—	—	—	—
(13)上石津町	—	—	—	—	—	—	—	—	—	—	—	—	—	—
(19)墨俣町	—	—	—	—	—	—	—	—	—	—	—	—	—	—
海津市	—	—	—	—	—	—	—	—	—	—	—	—	—	—
(9)海津町	—	—	—	—	—	—	—	—	—	—	—	—	—	—
(10)平田町	—	—	—	—	—	—	—	—	—	—	—	—	—	—
(11)南濃町	—	—	—	—	—	—	—	—	—	—	—	—	—	—
養老郡	—	—	—	—	—	—	—	—	—	—	—	—	—	—
12)養老町	—	—	—	—	—	—	—	—	—	—	—	—	—	—
不破郡	347	347	—	—	—	—	167	167	—	—	—	—	—	—
14)垂井町	347	347	—	—	—	—	—	—	—	—	—	—	—	—
15)関ヶ原町	—	—	—	—	—	—	167	167	—	—	—	—	—	—
安八郡	—	—	—	—	—	—	—	—	—	—	—	—	—	—
16)神戸町	—	—	—	—	—	—	—	—	—	—	—	—	—	—
17)輪之内町	—	—	—	—	—	—	—	—	—	—	—	—	—	—
18)安八町	—	—	—	—	—	—	—	—	—	—	—	—	—	—
揖斐	476	476	—	—	—	—	911	398	264	—	2,630	263	2,367	—
揖斐郡	476	476	—	—	—	—	662	398	264	—	2,630	263	2,367	—
揖斐川町	476	476	—	—	—	—	413	398	15	—	263	263	—	—
(20)揖斐川町	—	—	—	—	—	—	—	—	—	—	—	—	—	—
(21)谷汲村	—	—	—	—	—	—	—	—	—	—	—	—	—	—
(24)春日村	—	—	—	—	—	—	—	—	—	—	—	—	—	—
(25)久瀬村	—	—	—	—	—	—	—	—	—	—	—	—	—	—
(26)藤橋村	—	—	—	—	—	—	—	—	—	—	—	—	—	—
(27)坂内村	—	—	—	—	—	—	—	—	—	—	—	—	—	—
22)大野町	—	—	—	—	—	—	—	—	—	—	—	—	—	—
23)池田町	—	—	—	—	—	—	249	—	249	—	2,367	—	2,367	—
中濃	352	352	—	—	—	—	—	—	—	—	1,403	36	1,367	—
関市	352	352	—	—	—	—	—	—	—	—	1,403	36	1,367	—
(38)関市	—	—	—	—	—	—	—	—	—	—	—	—	—	—
(40)洞戸村	—	—	—	—	—	—	—	—	—	—	—	—	—	—
(41)板取村	—	—	—	—	—	—	—	—	—	—	—	—	—	—
(42)武芸川町	—	—	—	—	—	—	—	—	—	—	—	—	—	—
(43)武儀町	—	—	—	—	—	—	—	—	—	—	—	—	—	—
(44)上之保村	—	—	—	—	—	—	—	—	—	—	—	—	—	—
39)美濃市	—	—	—	—	—	—	—	—	—	—	—	—	—	—

〔資料〕 県森林整備課調べ

〔注〕 「緑資源」欄は供用開始延長である。
「県単」欄には市町村単独等を含む。
m未満は切り上げである。

(3) 作業道・林内路網密度

区分・現地機関	作業道	林内路網密度
	m	m/ha
平成 21 年度	3, 837, 878	20.4
平成 22 年度	4, 051, 256	20.8
平成 23 年度	4, 307, 851	21.2
平成 24 年度	4, 484, 306	21.5
平成 25 年度	4, 710, 209	21.8
岐 卓	378, 678	19.4
西濃・揖斐	542, 470	17.1
中濃・郡上	903, 273	20.6
可 茂	598, 676	28.8
東濃・恵那	414, 736	24.2
下 呂	569, 323	28.7
飛 驒	1, 303, 053	20.2

〔資料〕 県森林整備課調べ

〔注〕 作業道延長は平成 24 年度末までの実績延長に、平成 25 年度の作業道開設実績を加算したもの。
林内路網密度は林道（軽車道含む）と公道及び作業道の合計延長のことである。

(4) 森林居住環境整備事業等実績

① 林業集落基盤整備

地区名	実地市町村	事業実施年度	備 考
金山西部	金山町	S53～S56	
串原村	串原村	S54～S57	

② 森林居住環境整備（林業地域総合整備）

地区名	実地市町村	事業実施年度	備 考
福岡町	福岡町	S53～S56	
和良村	和良村	S55～S61	
萩原町	萩原町	S57～S63	
下呂町	下呂町	S58～S63	
東白川村	東白川村	S61～H4	
白川町	白川町	S62～H4	
東濃北部	付知町, 福岡町, 川上村 坂下町, 蛭川村, 恵那市	S62～H12	山村地域総合整備プロジェクト
揖斐北部	谷汲村, 春日村, 久瀬村	S63～H12	山村地域総合整備プロジェクト
下呂町南部	下呂町	H元～H4	
板取川	洞戸村, 板取村	H元～H5	
上 田	美並村	H4～H7	林業地域総合整備事業
下呂町南部	下呂町	H5～H8	林業地域総合整備事業
平成	武儀町	H5～H9	フォレストアメニティ整備事業
門 坂	小坂町	H6～H8	フォレストアメニティ整備事業
板 取	板取村	H7	林業集落定住基盤整備事業
長良川	美濃市, 洞戸村, 板取村, 美並村	H8～H12	流域林業推進モデル事業
白鳥東部	白鳥町	H8～H12	フォレストアメニティ整備事業
益田北部	下呂町, 萩原町, 小坂町	H9～H13	ファミリーフォレスト整備事業
宮 川	宮川村	H9～H13	林業地域総合整備事業
黒川蘇原	白川町	H10～H14	林業地域総合整備事業
揖斐北部	谷汲村, 春日村, 久瀬村 坂内村, 藤橋村	H13～H17	林業地域総合整備事業
美 並	美並村	H13～H17	林業地域総合整備事業
おくみの	板取村, 八幡町, 大和町 白鳥町, 高鷲村	H13	林業地域総合整備事業
恵那北部	付知町, 福岡町, 川上村	H13～H17	林業地域総合整備事業
めいほう	明宝村	H14～H18	フォレスト・コミュニティ総合整備事業
朝 日	朝日村	H14～H18	フォレスト・コミュニティ総合整備事業
益田北部	萩原町, 小坂町, 下呂町	H14～H18	フォレスト・コミュニティ総合整備事業
北古城	国府町, 宮川村, 神岡町, 上宝村	H14～H19	フォレスト・コミュニティ総合整備事業
伊自良根尾	山県市, 本巣市	H14～H18	フォレスト・コミュニティ総合整備事業
三森山	中津川市, 岩村町, 上矢作町	H14～H18	フォレスト・コミュニティ総合整備事業
おくみの	関市, 郡上市	H14～H18	フォレスト・コミュニティ総合整備事業
白川流域	八百津町, 白川町, 東白川村 加子母村	H15～H19	フォレスト・コミュニティ総合整備事業
恵那市	恵那市	H18～H22	里山エリア再生交付金
関市	関市	H18～H21	里山エリア再生交付金
垂井町	垂井町	H18～H22	里山エリア再生交付金
おくみの	関市, 郡上市	H19～H21	フォレスト・コミュニティ総合整備事業
伊自良根尾	本巣市, 山県市	H19～H21	フォレスト・コミュニティ総合整備事業
三森山	中津川市, 恵那市	H19～H21	フォレスト・コミュニティ総合整備事業
白川流域	八百津町, 白川町, 東白川村 中津川市	H20～H21	フォレスト・コミュニティ総合整備事業 里山エリア再生交付金
奥飛驒	高山市, 飛驒市	H20～H21	フォレスト・コミュニティ総合整備事業
恵北東	中津川市	H21～H21	フォレスト・コミュニティ総合整備事業
下 呂	下呂市	H21～H21	フォレスト・コミュニティ総合整備事業

※里山エリア交付金について、林道事業に係るものを記載。

③林道網重点総合整備

地区名	実地市町村	事業実施年度	備考
加子母 馬瀬川	加子母村 金山町, 馬瀬村	S 5 8 ~ S 6 2 S 6 0 ~ S 6 3	

④高密度林道網整備

地区名	実地市町村	事業実施年度	備考
萩原・下呂 加茂東 馬瀬村南部 加子母南部 加子母北部	萩原町, 下呂町 白川町, 東白川村 馬瀬村 加子母村 加子母村	H 3 ~ H 7 H 5 ~ H 9 H 6 ~ H 8 H 9 ~ H 1 1 H 1 9 ~ H 1 3	林業基盤緊急整備事業 高密度林道網整備事業 林内路網機能強化事業 林内路網機能強化事業 林内路網機能強化事業

[資料] 県森林整備課調べ

(5) 林道災害被害額

単位：延長(m)金額(千円)

発生年・区分	路線数	箇所数	延長	金額
平成 21 年	81	160	3,482	159,895
平成 22 年	109	170	5,153	515,229
平成 23 年	150	273	11,297	744,860
平成 24 年	61	170	4,555	624,772
平成 25 年	30	43	2,322	136,678

[資料] 県森林整備課調べ

[注] 発生年は暦年である。

(6) 林道災害復旧事業実績

単位：工事費(千円)

発生年度・区分	総 数		公共災害復旧事業		災害関連事業	
	箇所数	工事費	箇所数	工事費	箇所数	工事費
平成 21 年度	61	119,300	61	119,300	—	—
平成 22 年度	88	435,880	88	435,880	—	—
平成 23 年度	130	663,355	130	663,355	—	—
平成 24 年度	56	549,078	56	549,078	—	—
平成 25 年度	17	127,106	17	127,106	—	—

[資料] 県森林整備課調べ

[注] 数値は査定決定ベース

7. 林業構造改善事業

(1) 森林・林業・木材産業づくり交付金及び森林・林業再生基盤づくり交付金実績

(林業・木材産業構造改革事業)

単位：事業費(千円)

実施年度	地域数	総事業費	望ましい林業構造の確立		特用林産の振興		木材利用及び木材産業体制の整備推進					
			地域数	事業費	地域数	事業費	木材産業構造改革		木材の新しい総合利用システムモデル整備		木造公共施設整備	
							地域数	事業費	地域数	事業費	地域数	事業費
平成 21	8	221,470	2	40,866	—	—	2	124,198	—	—	—	—
平成 22	8	132,436	—	—	—	—	1	29,190	—	—	—	—
平成 23	—	—	—	—	—	—	—	—	—	—	—	—
平成 24	8	569,399	—	—	—	—	4	172,076	—	—	3	381,143
平成 25	—	—	—	—	—	—	—	—	—	—	—	—
計	24	923,305	2	40,866	—	—	7	325,464	—	—	3	381,143

木材利用及び木材産業体制の整備推進								森林整備の推進	
木質バイオマス利用促進整備		戦略的木材流通・加工体制モデル整備		地域材生産・物流拠点整備		提案型未利用木質資源利用地域再生施設モデル整備		林業機械作業システム整備	
地域数	事業費	地域数	事業費	地域数	事業費	地域数	事業費	地域数	事業費
—	—	—	—	—	—	—	—	4	56,406
1	12,599	—	—	—	—	—	—	6	90,647
—	—	—	—	—	—	—	—	—	—
—	—	—	—	—	—	—	—	1	16,180
—	—	—	—	—	—	—	—	—	—
1	12,599	—	—	—	—	—	—	11	163,233

[資料] 県産材流通課及び県森林整備課調べ

[注] 平成20年度から、強い林業・木材産業づくり交付金事業は森林・林業木材産業づくり交付金へ制度変更。

(2) 農山漁村活性化プロジェクト支援交付金実績(林業・木材産業構造改革事業)

単位：事業費(千円)

実施年度	地域数	総事業費	生産基盤及び施設の整備								生活環境施設の整備	
			基盤整備事業		生産機械施設事業		処理加工・集出荷貯蔵施設事業		新規就業者技術習得管理施設事業		地域数	事業費
			地域数	事業費	地域数	事業費	地域数	事業費	地域数	事業費		
平成 21	1	1,142,000	—	—	—	—	1	1,142,000	—	—	—	—
平成 22	(1)	3,624,447	—	—	—	—	(1)	3,624,447	—	—	—	—
平成 23	—	—	—	—	—	—	—	—	—	—	—	—
平成 24	—	—	—	—	—	—	—	—	—	—	—	—
平成 25	—	—	—	—	—	—	—	—	—	—	—	—
計	1	4,766,447	—	—	—	—	1	4,766,447	—	—	—	—

地域間交流拠点の整備						その他省令で定める事業			
地域資源活用総合交流促進施設事業		農林漁業体験施設事業		自然環境等活用交流学習施設事業等		自然・資源活用施設事業		地域住民活動支援促進施設事業	
地域数	事業費	地域数	事業費	地域数	事業費	地域数	事業費	地域数	事業費
—	—	—	—	—	—	—	—	—	—
—	—	—	—	—	—	—	—	—	—
—	—	—	—	—	—	—	—	—	—
—	—	—	—	—	—	—	—	—	—
—	—	—	—	—	—	—	—	—	—
—	—	—	—	—	—	—	—	—	—

[資料] 県産材流通課調べ

[注] () は平成21年度からの繰越分。

(3) 森林整備加速化・林業再生基金事業実績

単位：事業費(千円)

実施年度	地域数	総事業費	高性能林業機械の導入		木材加工流通施設		木造公共施設等整備		木質バイオマス利用施設等の整備	
			地域数	事業費	地域数	事業費	地域数	事業費	地域数	事業費
平成 21	9	179,969	4	88,599	2	74,728	3	16,642	—	—
平成 22	37	1,364,764	6	105,913	15	728,120	14	463,889	2	66,843
平成 23	29	1,843,073	4	140,327	10	327,914	12	1,220,024	3	154,808
平成 24	10	888,405	6	154,185	4	734,220	0	0	0	0
平成 25	24	892,891	4	109,005	12	505,040	6	213,582	2	65,264
計	109	5,169,102	24	598,029	43	2,370,022	35	1,914,137	7	286,915

[資料] 県産材流通課及び県森林整備課調べ

8. 林業金融

(1) 日本政策金融公庫資金の利用状況（貸付実績）

単位：件数(件)、金額（千円）

年度・区分	総 数		造 林						林 道	
			小 計		公有林		私有林			
	件数	金 額	件数	金 額	件数	金 額	件数	金 額	件数	金 額
平成 21 年度	11	314,531	10	114,531	2	16,000	8	98,531	—	—
平成 22 年度	7	37,565	7	37,565	2	16,100	5	21,465	—	—
平成 23 年度	8	29,399	8	29,399	2	16,000	6	13,399	—	—
平成 24 年度	15	1,076,792	6	40,160	2	16,000	4	24,160	—	—
平成 25 年度	17	1,083,317	6	28,360	2	13,200	4	15,160	—	—

年度・区分	林 業 経 営 育 成						林業経営安定		そ の 他	
	小 計		林 地 取 得		そ の 他		件数	金 額	件数	金 額
	件数	金 額	件数	金 額	件数	金 額				
平成 21 年度	—	—	—	—	—	—	—	—	1	200,000
平成 22 年度	—	—	—	—	—	—	—	—	—	—
平成 23 年度	—	—	—	—	—	—	—	—	—	—
平成 24 年度	1	88,560	1	88,560	—	—	—	—	8	948,072
平成 25 年度	—	—	—	—	—	—	—	—	11	1,054,957

〔資料〕 日本政策金融公庫『業務統計年報』

(2) 県林業・木材産業改善資金の利用状況（貸付実績）

単位：件数(件)、金額（千円）

年度・区分	林業・木材産業 改善資金	
	件数	金 額
平成 21 年度	2	4,800
平成 22 年度	0	0
平成 23 年度	2	89,020
平成 24 年度	1	13,480
平成 25 年度	1	10,000

〔資料〕 県産材流通課調べ

(3) 木材産業等高度化推進資金の利用状況（年度末貸付残高）

単位：件数(件)、金額（千円）

年度・区分	総 数		素材生産合理化資金				事業経営改善合理化資金			
			素材生産資金		素材引取資金		素材生産等促進資金		素材転換促進資金	
	件数	金 額	件数	金 額	件数	金 額	件数	金 額	件数	金 額
平成 21 年度	22	833,684	6	123,700	16	709,984				
平成 22 年度	19	705,403	5	114,600	14	590,803				
平成 23 年度	19	710,313	5	114,500	10	387,063	4	208,750	—	—
平成 24 年度	18	746,067	5	114,346	8	394,193	5	237,528	—	—
平成 25 年度	16	742,411	4	108,444	2	130,000	10	503,967	—	—

年度・区分	事業経営改善 合理化資金		構造改善合理化資金				林業経営高度化 推進資金			
	間伐等促進資金		チップ等安定供給資金		木材高度加工資金				原木確保協定促進資金	
	件数	金 額	件数	金 額	件数	金 額	件数	金 額	件数	金 額
平成 21 年度										
平成 22 年度										
平成 23 年度	—	—	—	—	—	—	—	—	—	—
平成 24 年度	—	—	—	—	—	—	—	—	—	—
平成 25 年度	—	—	—	—	—	—	—	—	—	—

〔資料〕 県産材流通課調べ

〔注〕 平成 23 年 4 月に制度改正

(4) 農林漁業信用基金出資及び保証状況

単位：件数(件)、金額（千円）

年度・区分	出 資 状 況			保証 倍率	保 証 状 況				代 位 弁 済		求 償 権 残 高	
	県	林 業 者 等			保 証		保 証 残 高					
		出資者	出資金額		件数	金 額	件数	金 額	件数	金 額	件数	金 額
平成 21 年度	102,790	188	76,640	45.00	29	920,103	34	792,130	5	124,043	15	318,134
平成 22 年度	102,790	189	75,550	45.00	27	750,348	34	817,883	0	0	9	257,565
平成 23 年度	102,790	192	74,040	45.00	27	737,192	37	861,024	2	3,867	9	181,406
平成 24 年度	102,790	192	74,040	45.00	14	492,978	32	785,517	1	10,086	7	99,745
平成 25 年度	102,790	192	74,040	45.00	17	641,212	30	754,621	0	0	3	12,838

〔資料〕 農林漁業信用基金『林業信用保証業務・貸付業務等の概況』

9. 林産物

(1) 素材需給状況

単位：需給量(千m³)、自給率(%)

年次・区分	供給				県内需要					県外移出等	県内自給率
	総計	県内生産量	他県材入荷量	外材入荷量	総計	製材用	パルプ用	合板用	木材チップ用		
平成 21 年	404	313	49	42	302	274	…	—	28	102	…
平成 22 年	389	325	24	40	287	259	…	—	28	102	…
平成 23 年	428	334	65	29	356	241	…	…	…	72	…
平成 24 年	461	363	67	31	380	238	…	…	…	81	…
平成 25 年	469	368	65	36	387	236	…	…	…	82	…

〔資料〕 農林水産省大臣官房統計部『木材統計調査』

〔注〕 パルプ用の県内需要量は、平成 13 年以降調査の中止により不明。したがって県内自給率も算出不可。

(2) 素材生産量（所有形態別・用途別・樹種別）

単位：生産量(千m³)

年次・区分	総計	所有形態別						用途別				
		国産材			県有林	市町村財産区有林	私有林	製材用	パルプ用	合板用	木材チップ	その他
		林野庁	うち国営	その他官庁								
平成 21 年	313	…	…	…	…	…	…	237	…	29	47	…
平成 22 年	325	…	…	…	…	…	…	249	…	30	46	…
平成 23 年	334	…	…	…	…	…	…	210	…	71	53	…
平成 24 年	363	…	…	…	…	…	…	228	…	75	60	…
平成 25 年	368	…	…	…	…	…	…	237	…	75	56	…

年次・区分	小計	樹種別						小計	広葉樹		
		針葉樹			樹				なら	ぶな	その他広葉樹
		あかまつくろまつ	すぎ	ひのき	もみ	つが	からまつ等				
平成 21 年	276	11	131	109	…	14	11	37	…	…	…
平成 22 年	298	11	143	110	…	22	12	27	…	…	…
平成 23 年	314	6	171	108	…	23	6	20	…	…	…
平成 24 年	339	10	174	119	…	28	8	24	…	…	…
平成 25 年	348	4	189	125	…	24	6	20	…	…	…

〔資料〕 農林水産省大臣官房統計部「木材統計調査」

〔注〕 「もみ・つが」については、平成 11 年より「その他針葉樹」に含まれる。

所有形態別については、平成 13 年より把握を中止したため不明。

用途別については、平成 13 年より経済産業省生産動向調査で把握していた「パルプ用」・「その他」の項目が廃止され不明。

広葉樹の内訳については、平成 16 年より把握を中止したため不明。

(3) 製材動態

年次・区分	総計	出力別工場数					出力総数	従業員数	素材入荷量	素材消費量	製材品生産量	製材品出荷量
		7.5～22.5	22.5～37.5	37.5～75.0	75.0～150.0	150.0(kw)以上						
平成 21 年	326	49	100	107	47	23	20,970	1,361	274	278	210	184
平成 22 年	314	55	89	104	41	25	21,256	1,122	259	258	163	160
平成 23 年	305	50	85	109	35	26	20,184	1,074	241	242	161	149
平成 24 年	277	46	75	96	35	25	18,670	1,007	238	237	153	145
平成 25 年	270	52	66	100	30	22	17,968	985	236	232	162	148

〔資料〕 農林水産省大臣官房統計部「木材統計調査」

(4) 製材用素材の樹種別入荷量

単位：入荷量(千m³)

年次・区分	総計	国産材			外材						
		小計	針葉樹	広葉樹	小計	南洋材	うちラワン材(再掲)	米材	北洋材	ニュージランド材	その他
平成 21 年	274	232	211	21	42	0	—	30	3	3	6
平成 22 年	259	219	208	11	40	5	—	20	10	5	0
平成 23 年	241	212	201	11	29	5	—	13	3	0	8
平成 24 年	238	207	193	14	31	6	—	15	3	2	5
平成 25 年	236	200	189	11	36	7	—	15	…	…	10

〔資料〕 農林水産省大臣官房統計部「木材統計調査」

(5) 木材チップ需給状況

単位：需給量(千t)

年次・区分	総計	供給量							県外からの入荷量	総計	需要量	
		小計	生産量		入手別						県内消費	県外移出
			針葉樹	広葉樹	素材	工場材	林地材	解体材・廃材				
平成21年	...	62	43	3	18	27	1	16	
平成22年	...	52	30	6	14	21	1	16	
平成23年	...	60	39	3	18	23	1	18	
平成24年	...	67	44	4	27	20	1	19	
平成25年	...	75	49	6	23	30	2	20	

〔資料〕 農林水産省大臣官房統計部『木材統計調査』

〔注〕 平成16年より木材チップ取引状態に合わせ、調査単位をm³からtに変更したためm³単位の把握はしていない。
針葉樹については、平成16年より針葉樹の解体材・廃材の把握を中止したため小計値とは一致しない。
入手別については、ラウンド修正を行っていないため小計値と一致しない。
供給量の県外からの入荷量と需要量については、平成17年より把握を中止したため不明

(6) 木材チップ工場数

単位：工場数(工場)、機械数(台)、従業員数(人)

年次・区分	総計	総工場		総計	チップ台数				バーカー台数		スラッシャー台数	12月末日現在従業員数
		専業	兼業		500mm未満	500~900	900~1,050	1,050以上	ドラムバーカー	カットバーカー		
平成21年	48	10	38	55	
平成22年	50	10	40	57	
平成23年	45	9	36	58	
平成24年	49	10	39	59	
平成25年	49	10	39	76	

〔資料〕 農林水産省大臣官房統計部「木材統計調査」

〔注〕 機械台数については、平成13年より把握を中止したため不明

(7) 木材業者・製材・建築業者・木材加工業者登録者数

単位：登録者数(人)

年度・現地機関	木材業者	製材・建築業者	木材加工業者
平成21年度	271	288	91
平成22年度	274	273	92
平成23年度	267	266	91
平成24年度	252	252	88
平成25年度	253	242	97
岐阜	54	44	10
濃	14	23	6
揖斐	16	14	12
中濃	10	17	7
郡上	19	13	4
可茂	38	42	21
東濃	5	4	1
恵那	39	46	12
下呂	25	15	13
飛騨	33	24	11

〔資料〕 岐阜県産材流通課調べ(岐阜県木材協同組合連合会、特定賛助会員参照)

〔注〕 平成13年度より、登録区分が変更された。

(8) 特用林産物生産量

単位：竹材(千束)まき(束)その他(t)

年度・現地機関	しいたけ		なめこ	まつたけ	ひらたけ	えのきたけ	わさび(根茎)	くり	竹材(マダケ・ハチク・モウソウ)	筍	木炭	まき
	生	乾										
平成21年度	2,120	15	1,844	0	31	-	1	135	4	89	1,900	2,016
平成22年度	2,269	13	1,917	0	25	-	1	134	-	25	1,500	2,012
平成23年度	2,186	13	1,709	0	23	0	1	132	-	67	1,300	1,907
平成24年度	1,875	15	1,607	0	12	-	1	114	1	28	1,135	2,268
平成25年度	1,894	11	1,190	0	17	0	1	126	0	66	1,083	5,041
岐阜	32	3	2	-	3	0	-	18	-	-	0	-
濃	384	0	0	-	2	-	1	-	-	-	1	-
揖斐	25	0	-	-	-	-	-	3	-	-	2	-
中濃	137	0	-	-	-	-	0	-	-	-	1	-
郡上	383	3	-	-	-	-	-	-	-	-	900	-
可茂	84	3	794	0	-	-	-	10	-	-	7	320
東濃	0	0	-	-	-	-	-	-	-	-	-	2,350
恵那	50	0	0	-	0	-	-	96	0	66	8	307
下呂	233	1	-	-	12	-	-	-	-	-	6	8
飛騨	567	-	394	-	-	-	-	-	-	-	157	2,056

〔資料〕 岐阜県産材流通課調べ

〔注〕 四捨五入により、計が合わない場合がある。
表中「木炭」は白炭、黒炭、オガ炭、粉炭の計である。

(5) 木材チップ需給状況

単位：需給量(千t)

年次・区分	総計	供給量							県外からの入荷量	需要量		
		小計	生産量		入手別					総計	県内消費	県外移出
			針葉樹	広葉樹	素材	工場材	林地材	解体材・廃材				
平成21年	...	62	43	3	18	27	1	16
平成22年	...	52	30	6	14	21	1	16
平成23年	...	60	39	3	18	23	1	18
平成24年	...	67	44	4	27	20	1	19
平成25年	...	75	49	6	23	30	2	20

〔資料〕 農林水産省大臣官房統計部『木材統計調査』

〔注〕 平成16年より木材チップ取引状態に合わせ、調査単位をm³からtに変更したためm³単位の把握はしていない。
針葉樹については、平成16年より針葉樹の解体材・廃材の把握を中止したため小計値とは一致しない。
入手別については、ラウンド修正を行っていないため小計値と一致しない。
供給量の県外からの入荷量と需要量については、平成17年より把握を中止したため不明

(6) 木材チップ工場数

単位：工場数(工場)、機械数(台)、従業員数(人)

年次・区分	総計	総工場		総計	チップ台数				バーカー台数		スラッシャー台数	12月末日現在従業員数
		専業	兼業		500mm未満	500~900	900~1,050	1,050以上	ドラムバーカー	カットバーカー		
平成21年	48	10	38	55	
平成22年	50	10	40	57	
平成23年	45	9	36	58	
平成24年	49	10	39	59	
平成25年	49	10	39	76	

〔資料〕 農林水産省大臣官房統計部「木材統計調査」

〔注〕 機械台数については、平成13年より把握を中止したため不明

(7) 木材業者・製材・建築業者・木材加工業者登録者数

単位：登録者数(人)

年度・現地機関	木材業者	製材・建築業者	木材加工業者
平成21年度	271	288	91
平成22年度	274	273	92
平成23年度	267	266	91
平成24年度	252	252	88
平成25年度	253	242	97
岐阜	54	44	10
濃	14	23	6
揖斐	16	14	12
中濃	10	17	7
郡上	19	13	4
可茂	38	42	21
東濃	5	4	1
恵那	39	46	12
下呂	25	15	13
飛騨	33	24	11

〔資料〕 岐阜県産材流通課調べ(岐阜県木材協同組合連合会、特定賛助会員参照)

〔注〕 平成13年度より、登録区分が変更された。

(8) 特用林産物生産量

単位：竹材(千束)まき(束)その他(t)

年次・現地機関	しいたけ		なめこ	まつたけ	ひらたけ	えのきたけ	わさび(根茎)	くり	竹材(マダケ・ハチク・モウソウ)	筍	木炭	まき
	生	乾										
平成21年	2,120	15	1,844	0	31	-	1	135	4	89	1,900	2,016
平成22年	2,269	13	1,917	0	25	-	1	134	-	25	1,500	2,012
平成23年	2,186	13	1,709	0	23	0	1	132	-	67	1,300	1,907
平成24年	1,875	15	1,607	0	12	-	1	114	1	28	1,135	2,268
平成25年	1,894	11	1,190	0	17	0	1	126	0	66	1,083	5,041
岐阜	32	3	2	-	3	0	-	18	-	-	0	-
濃	384	0	0	-	2	-	1	-	-	-	1	-
揖斐	25	0	-	-	-	-	-	3	-	-	2	-
中濃	137	0	-	-	-	-	0	-	-	-	1	-
郡上	383	3	-	-	-	-	-	-	-	-	900	-
可茂	84	3	794	0	-	-	-	10	-	-	7	320
東濃	0	0	-	-	-	-	-	-	-	-	-	2,350
恵那	50	0	0	-	0	-	-	96	0	66	8	307
下呂	233	1	-	-	12	-	-	-	-	-	6	8
飛騨	567	-	394	-	-	-	-	-	-	-	157	2,056

〔資料〕 岐阜県産材流通課調べ

〔注〕 四捨五入により、計が合わない場合がある。
表中「木炭」は白炭、黒炭、オガ炭、粉炭の計である。

(9) しいたけ原木伏込・菌床使用実績および生産者数

単位：本数(千本)個数(千個)生産者数(戸)

年次・現地機関	原木栽培			菌床栽培			生産者数	
	種菌別植菌本数			購入自家生産別菌床個数			原木栽培	菌床栽培
	鋸屑菌	駒菌	計	購入	自家生産	計		
平成21年	312	51	363	1,813	1,154	2,967	77	192
平成22年	261	66	327	2,913	531	3,444	91	205
平成23年	246	98	344	2,943	431	3,373	94	222
平成24年	250	56	306	2,964	293	3,257	88	207
平成25年	234	44	278	2,921	317	3,238	77	189
岐 阜	10	0	10	56	-	56	7	6
西 濃	2	-	2	744	54	798	4	9
揖 斐	4	1	5	23	-	23	6	5
中 濃	57	12	69	320	-	320	16	5
郡 上	24	1	25	665	143	809	1	22
可 茂	87	17	104	18	-	18	30	7
東 濃	2	-	2	-	-	-	3	-
恵 那	2	1	4	32	120	152	3	15
下 呂	43	12	55	249	-	249	6	11
飛 騨	3	-	3	813	-	813	1	109

〔資料〕 県産材流通課調べ

〔注〕 原木栽培と菌床栽培の生産者数は重複している場合がある。
四捨五入により、計が合わない場合がある。

(10) 建て方別・構造別新設住宅着工戸数

単位：戸

年度・現地機関	総 数	一 戸 建		長 屋 建		共 同 住 宅	
		木 造	非 木 造	木 造	非 木 造	木 造	非 木 造
平成21年度	11,467	6,217	1,371	1,823	327	272	1,457
平成22年度	11,161	6,720	1,324	1,452	277	135	1,253
平成23年度	10,655	6,813	1,278	1,231	207	127	999
平成24年度	11,086	6,942	1,210	1,269	201	92	1,372
平成25年度	12,124	8,051	1,279	1,423	334	109	928
岐 阜	5,716	3,464	655	771	200	47	579
西 濃	1,825	1,194	201	268	79	20	63
揖 斐	321	283	28	10	0	0	0
中 濃	495	401	60	18	4	0	12
郡 上	150	146	4	0	0	0	0
可 茂	1,266	1,013	120	63	19	4	47
東 濃	1,039	649	131	117	32	16	94
恵 那	659	476	51	126	0	0	6
下 呂	75	68	7	0	0	0	0
飛 騨	578	357	22	50	0	22	127

〔資料〕 県建築指導課「着工新設住宅概報」

(11) 産直住宅建設団体数及び着工戸数

単位：団体数(団体)、戸数(戸)

年度・現地機関	産直住宅 建設団体数	着工戸数
平成21年度	28	419
平成22年度	28	463
平成23年度	26	307
平成24年度	25	401
平成25年度	24	451
岐 阜	2	14
西 濃	2	5
揖 斐	2	27
中 濃	2	25
郡 上	0	0
可 茂	3	156
東 濃	0	0
恵 那	6	94
下 呂	4	41
飛 騨	3	89

〔参考〕

岐阜県の産直住宅について

木質部材(柱、土台等の基本的な構造材)のうち、県産材を60%以上使用して建設した住宅で県が認定した産直住宅建設団体またはその構成員が直接建設したもの。

〔資料〕 県産材流通課調べ

〔注〕 平成19年から県産材の定義を「県内で製材された国産材」から「県内に所在する森林から生産された木材」に変更
平成23年から「産直住宅建設支援事業」の補助対象となる木材を「ぎふ性能表示材」に変更

10. 森林被害

(1) 森林被害状況

区分・年度	火 災				気 象 災 計				病 虫 獣 害 計			
	(件数) 面積	本数	材積	被害額	面積	本数	材積	被害額	面積	本数	材積	被害額
	(件) ha	千本	m ³	千円	ha	千本	m ³	千円	ha	千本	m ³	千円
平成 21 年度	(36) 1	0	110	3,406	3	2	530	5,265	3,681	292	41,068	…
平成 22 年度	(30) 2	0	227	1,861	7	4	165	12,555	4,654	373	39,303	…
平成 23 年度	(16) 1	0	106	1,481	3	3	74	6,609	2,161	334	22,881	…
平成 24 年度	(19) 1	0	64	923	0	0	107	1,039	2,997	505	14,322	…
平成 25 年度	(30) 6	0	1,214	12,290	20	21	1,390	21,484	2,510	19,084	11,415	…

区分・年度	総 数 (火災・気象災・病虫獣害)				気 象 災 内 訳							
	面積	本数	材積	被害額	風 害				水 害			
					面積	本数	材積	被害額	面積	本数	材積	被害額
	ha	千本	m ³	千円	ha	千本	m ³	千円	ha	千本	m ³	千円
平成 21 年度	3,685	294	41,708	…	2	0	477	4,078	0	0	53	573
平成 22 年度	4,663	377	39,695	…	—	—	—	—	1	—	114	1,706
平成 23 年度	2,165	337	23,061	…	—	—	—	—	0	0	74	422
平成 24 年度	2,997	505	14,493	…	0	0	42	326	0	0	65	595
平成 25 年度	2,536	19,105	14,019	…	7	…	1,390	7,845	—	—	—	—

区分・年度	気 象 災 内 訳											
	雪 害				干 害				凍 害			
	面積	本数	材積	被害額	面積	本数	材積	被害額	面積	本数	材積	被害額
	ha	千本	m ³	千円	ha	千本	m ³	千円	ha	千本	m ³	千円
平成 21 年度	0	0	0	0	1	2	—	614	—	—	—	—
平成 22 年度	3	1	51	8,792	2	3	—	2,057	—	—	—	—
平成 23 年度	2	1	0	5,228	1	2	0	959	—	—	—	—
平成 24 年度	—	—	—	—	0	0	0	118	—	—	—	—
平成 25 年度	—	—	—	—	13	21	…	13,639	—	—	—	—

区分・年度	病 虫 獣 害 内 訳											
	病 害				虫 害				獣 害			
	面積	本数	材積	被害額	面積	本数	材積	被害額	面積	本数	材積	被害額
	ha	千本	m ³	千円	ha	千本	m ³	千円	ha	千本	m ³	千円
平成 21 年度	—	—	—	…	2,374	0	16,915	…	1,307	292	24,153	…
平成 22 年度	—	—	—	…	3,495	0	28,609	…	1,159	373	10,694	…
平成 23 年度	—	—	—	…	1,548	0	15,461	…	613	334	7,420	…
平成 24 年度	—	—	—	…	2,237	…	5,974	…	760	505	8,348	…
平成 25 年度	—	—	—	…	1,443	…	3,201	…	1,067	19,084	8,214	…

〔資料〕 県森林整備課調べ

〔注〕 表中本数は20年生以下の被害立木の本数、材積は21年生以上の被害立木の材積である。

火災面積の()は、発生件数である。

火災及び気象災の面積は実損面積、病虫獣害は区域面積である。病虫獣害の被害額は平成元年度以降末調査

平成21年度の獣害数量については、被害報告の修正があり、本書平成21年度版と相違がある。

(2) 森林国営保険契約と損害てん補実績

区分・年度	契約保有高			損害てん補								
				総数			火災			気象災		
	件数	面積	保険金額	件数	面積	保険金額	件数	面積	保険金額	件数	面積	保険金額
	件	ha	千円	件	ha	千円	件	ha	千円	件	ha	千円
平成 21 年度	6,814	61,188	41,515,134	17	5	1,903	—	—	—	17	5	1,903
平成 22 年度	6,512	55,019	36,388,135	31	6	4,917	2	0	25	29	6	4,892
平成 23 年度	6,318	51,830	35,908,660	21	39	3,243	3	3	107	20	36	3,136
平成 24 年度	6,078	43,613	35,908,668	17	2	968	1	0	16	16	2	951
平成 25 年度	6,764	46,024	32,990,362	47	20	9,246	—	—	—	47	20	9,246

[資料] 県森林整備課調べ

(3) 森林病害虫等防除事業実績

年度・現地機関	松くい虫			枯損木 処理	突発森林 害虫 薬剤駆除	野ねずみ 薬剤駆除	しか 防除 薬剤防除	しか 防除 防護柵	野うさぎ 駆除
	伐倒駆除	樹幹 注入	薬剤 防除						
	m ³	m ³	ha	m ³	m ³	ha	ha	m	ha
平成 21 年度	10	301	0	1,166	—	—	113	2,035	—
平成 22 年度	10	255	0	989	—	—	62	—	—
平成 23 年度	0	283	0	838	—	—	61	—	—
平成 24 年度	—	231	—	558	—	—	25	5,315	—
平成 25 年度	—	93	—	355	—	—	52	—	—
岐 阜	—	23	—	20	—	—	—	—	—
西 濃	—	—	—	—	—	—	—	—	—
揖 斐	—	—	—	—	—	—	52	—	—
中 濃	—	10	—	47	—	—	—	—	—
郡 上	—	—	—	—	—	—	—	—	—
可 茂	—	60	—	100	—	—	—	—	—
東 濃	—	—	—	22	—	—	—	—	—
恵 那	—	—	—	116	—	—	—	—	—
下 呂	—	—	—	50	—	—	—	—	—
飛 騨	—	—	—	—	—	—	—	—	—

年度・現地機関	カシノナガキクイムシ			クマ 防除 テープ巻き
	駆除 (くん蒸)	予防 粘着剤塗布	予防 樹幹注入	
	本、m ³	本	m ³	ha
平成 21 年度	267m ³	3,352	96	400
平成 22 年度	549m ³	335	100	303
平成 23 年度	771m ³	415	169	176
平成 24 年度	76m ³	—	88	154
平成 25 年度	33m ³	—	80	323
岐 阜	—	—	—	97
西 濃	—	—	—	24
揖 斐	—	—	80	157
中 濃	—	—	—	—
郡 上	—	—	—	2
可 茂	—	—	—	—
東 濃	—	—	—	—
恵 那	—	—	—	—
下 呂	—	—	—	5
飛 騨	33	—	—	38

[資料] 県森林整備課調べ

1 1. 普及・教育

(1) 普及指導状況 (森林研究所)

単位：人数(人)時間(時間)

区分・年度	人数	指 導 時 間								
		総 数	林業経営	造 林	森林保護	機能保全	林 産	特用林産	林業機械	その他
平成 21 年度	6	9,928	1,970	974	115	208	1,817	1,358	3,150	336
平成 22 年度	5	8,662	2,753	667	144	1045	1,441	10	2,184	418
平成 23 年度	5	8,114	2,690	598	66	705	1,458	2	2,177	418
平成 24 年度	5	7,971	3,014	471	29	574	298	1,025	2,160	400
平成 25 年度	5	7,730	2,338	923	67	385	281	868	2,270	598

[資料] 県森林整備課調べ

(2) 普及指導状況 (各普及指導区)

単位：人数(人)時間(時間)

区分・年度	人数	指 導 時 間								
		総 数	林業経営	造 林	森林保護	機能保全	林 産	特用林産	林業機械	その他
平成 21 年度	21	32,332	12,755	6,701	1,068	1,027	6,269	1,124	1,285	2,103
平成 22 年度	21	34,787	11,899	7,708	1,112	665	6,319	893	1,087	5,104
平成 23 年度	21	32,674	15,931	5,965	777	702	4,275	891	1,043	3,090
平成 24 年度	21	33,282	18,831	4,076	734	590	3,946	726	700	3,677
平成 25 年度	21	34,300	18,402	3,681	876	1,143	4,648	544	1,425	3,581

[資料] 県森林整備課調べ

(3) 林業グループの実績

年度・現地機関	グループ数	会 員 数
平成 21 年度	48	884
平成 22 年度	47	770
平成 23 年度	46	736
平成 24 年度	47	761
平成 25 年度	44	724
岐 阜	1	32
西 濃	4	46
揖 斐	1	10
中 濃	7	116
郡 上	7	90
可 茂	5	73
東 濃	1	27
恵 那	6	111
下 呂	2	55
飛 騨	10	164

[資料] 県森林整備課調べ

(4) 林業短期大学校・県立森林文化アカデミーの卒業生数と就職状況

単位：人

区分	卒業年度・出身地域	林業短期大学校累計	21年度		22年度		23年度		24年度		25年度		県立森林文化アカデミー累計
			エンジニア	クリエイター	エンジニア	クリエイター	エンジニア	クリエイター	エンジニア	クリエイター	エンジニア	クリエイター	
総数		704	19	17	14	20	26	13	19	13	20	14	411
卒業数	岐阜	72	1	1	2	7	2	5	2	2	7	1	66
	西濃	25	0	1	0	1	2	0	0	2	1	0	16
	中濃	320	1	3	2	9	0	8	0	0	6	1	68
	東濃	94	0	1	2	2	1	0	0	1	2	0	20
	飛騨	135	0	1	0	2	0	4	0	0	1	0	28
	県外	58	15	7	14	5	8	2	11	8	3	12	213
就職状況	自営林業	48	0	0	3	1	0	0	0	0	0	3	34
	林業関係団体	119	1	1	1	3	0	1	0	0	3	2	61
	林業関係会社	195	6	6	11	11	11	9	5	11	11	8	169
	公務員	200	0	2	0	4	1	2	1	1	4	0	31
	その他	142	10	5	5	7	1	7	7	1	2	1	116

〔資料〕 県立森林文化アカデミー調べ

〔注〕 自営林業には起業も含む。
林業関係会社には木造建築設計、環境教育等も含む。

(5) 県立森林文化アカデミー演習林の状況

名称	位置	設定年度	面積 (ha)	利用の状況
岐阜県立森林文化アカデミー演習林	美濃市	昭和46年度※	33.15	林業実習、植生調査など

〔資料〕 県立森林文化アカデミー調べ

〔注〕 ※当時の林業センターの実験林として発足

(6) 森林に関する特定非営利活動法人（NPO法人）・ボランティアの活動状況

区分・現地機関	NPO数	うち森林整備活動等に主体をおくNPO数	森林整備活動等を継続的に 行っているボランティア 団体数（NPOを除く）
平成21年度	580	35	32
平成22年度	640	40	31
平成23年度	703	44	34
平成24年度	725	50	39
平成25年度	747	52	47
岐阜	284	13	14
西濃	87	1	0
揖斐	21	5	1
中濃	42	6	6
郡上	29	6	3
可茂	77	3	9
東濃	65	1	4
恵那	59	8	6
下呂	18	3	4
飛騨	65	6	0

〔資料〕 県恵みの森づくり推進課調べ

12. 林業労働力

(1) 森林技術者

年度・郡市町村	総数		雇用						労働		
	事業体数	就業者数	計		市町村		財産区		森林組合		生産森
			事業体数	就業者数	事業体数	就業者数	事業体数	就業者数	事業体数	就業者数	事業体数
体	人	体	人	体	人	体	人	体	人	体	人
平成21年度	134	1,162	134	1,117	—	—	1	4	20	563	—
平成22年度	131	1,166	131	1,115	—	—	1	4	20	557	—
平成23年度	151	1,161	151	1,109	—	—	1	2	20	510	—
平成24年度	158	1,109	158	1,055	—	—	1	2	20	474	—
平成25年度	160	1,097	160	1,050	—	—	1	2	20	440	—
岐阜	22	137	22	134	—	—	—	—	2	19	—
岐阜市	9	53	9	53	—	—	—	—	—	—	—
(1 岐阜市)
(7 柳津町)
(2 羽島市)	—	—	—	—	—	—	—	—	—	—	—
(3 各務原市)	1	5	1	5	—	—	—	—	—	—	—
(4 各務原市)
(35 高富町)
(36 伊自良村)
(37 美山町)
(30 穂積町)
(31 穂南町)
(29 本巣市)	5	41	5	41	—	—	—	—	1	8	—
(32 本巣町)
(33 余貫町)
(34 余根村)
羽島郡	—	—	—	—	—	—	—	—	—	—	—
(5 岐南町)	—	—	—	—	—	—	—	—	—	—	—
(6 笠松町)	—	—	—	—	—	—	—	—	—	—	—
本巣郡	—	—	—	—	—	—	—	—	—	—	—
(28 北方町)	—	—	—	—	—	—	—	—	—	—	—
西濃	3	20	3	19	—	—	—	—	1	16	—
大垣市	2	18	2	18	—	—	—	—	1	16	—
(8 大垣市)
(13 上石津町)
(19 墨俣町)
(9 海津市)	—	—	—	—	—	—	—	—	—	—	—
(10 海津町)
(11 南濃町)
養老郡	—	—	—	—	—	—	—	—	—	—	—
(12 養老町)	—	—	—	—	—	—	—	—	—	—	—
(14 不破郡)	1	2	1	1	—	—	—	—	—	—	—
(15 垂井町)	—	—	—	—	—	—	—	—	—	—	—
(16 関ヶ原町)	1	2	1	1	—	—	—	—	—	—	—
安八郡	—	—	—	—	—	—	—	—	—	—	—
(17 神戸町)	—	—	—	—	—	—	—	—	—	—	—
(18 輪之内町)	—	—	—	—	—	—	—	—	—	—	—
(18 安八町)	—	—	—	—	—	—	—	—	—	—	—
揖斐	6	67	6	67	—	—	—	—	1	28	—
揖斐郡	6	67	6	67	—	—	—	—	1	28	—
(20 揖斐川町)	4	51	4	51	—	—	—	—	1	28	—
(21 谷汲村)
(24 春日村)
(25 久瀬村)
(26 藤橋内村)
(27 坂内村)
(22 大野町)	1	14	1	14	—	—	—	—	—	—	—
(23 池田町)	1	2	1	2	—	—	—	—	—	—	—
中濃	11	53	11	52	—	—	—	—	1	26	—
関市	9	25	9	24	—	—	—	—	—	—	—
(38 関市)
(40 洞戸村)
(41 板取村)
(42 武芸川町)
(43 武芸村)
(44 上之保村)
(39 美濃市)	2	28	2	28	—	—	—	—	1	26	—

[資料] 県森林整備課「H25林業労働力調査」による。
 [注] 就業者数は、過去1年間に30日以上林業に従事した者の人数である。

(1) 森林技術者(続き)

郡市町村	総 数		雇 用						労働		
	事業体数	就業者数	計		市町村		財産区		森林組合		生産森 事業数
			事業 体数	就業 者数	事業 体数	就業 者数	事業 体数	就業 者数	事業 体数	就業 者数	
郡 上	21	190	21	178	—	—	1	2	1	71	—
郡 上 市	21	190	21	178	—	—	1	2	1	71	—
(45 八幡町)	…	…	…	…	…	…	…	…	…	…	…
(46 大和町)	…	…	…	…	…	…	…	…	…	…	…
(47 白鳥町)	…	…	…	…	…	…	…	…	…	…	…
(48 高鷺村)	…	…	…	…	…	…	…	…	…	…	…
(49 美並村)	…	…	…	…	…	…	…	…	…	…	…
(50 明宝村)	…	…	…	…	…	…	…	…	…	…	…
(51 和良村)	…	…	…	…	…	…	…	…	…	…	…
可 茂	19	121	19	96	—	—	—	—	4	36	—
52 美濃加茂市	1	11	1	11	—	—	—	—	—	—	—
可 児 市	1	12	1	12	—	—	—	—	—	—	—
(53 可児山町)	…	…	…	…	…	…	…	…	…	…	…
(62 兼山町)	…	…	…	…	…	…	…	…	…	…	…
加 茂 郡	17	98	17	73	—	—	—	—	4	36	—
54 坂祝町	1	5	1	5	—	—	—	—	—	—	—
55 富加町	—	—	—	—	—	—	—	—	—	—	—
56 川辺町	1	7	1	7	—	—	—	—	—	—	—
57 七宗町	3	13	3	13	—	—	—	—	1	7	—
58 八百津町	4	20	4	13	—	—	—	—	1	4	—
59 白川村	4	18	4	11	—	—	—	—	1	6	—
60 東白川村	4	35	4	24	—	—	—	—	1	19	—
可 児 郡	—	—	—	—	—	—	—	—	—	—	—
61 御嵩	—	—	—	—	—	—	—	—	—	—	—
東 濃	4	27	4	27	—	—	—	—	1	11	—
多 治 見 市	1	10	1	10	—	—	—	—	—	—	—
(63 多治見市)	…	…	…	…	…	…	…	…	…	…	…
(66 笠原町)	…	…	…	…	…	…	…	…	…	…	…
64 瑞浪市	3	17	3	17	—	—	—	—	1	11	—
65 土岐市	—	—	—	—	—	—	—	—	—	—	—
恵 那	19	146	19	145	—	—	—	—	5	83	—
中 津 川 市	12	79	12	78	—	—	—	—	3	29	—
(67 中津川市)	…	…	…	…	…	…	…	…	…	…	…
(69 坂下町)	…	…	…	…	…	…	…	…	…	…	…
(70 川上村)	…	…	…	…	…	…	…	…	…	…	…
(71 加子母村)	…	…	…	…	…	…	…	…	…	…	…
(72 付知町)	…	…	…	…	…	…	…	…	…	…	…
(73 福岡町)	…	…	…	…	…	…	…	…	…	…	…
(74 蛭川村)	…	…	…	…	…	…	…	…	…	…	…
(長野県山口村)	…	…	…	…	…	…	…	…	…	…	…
恵 那 市	7	67	7	67	—	—	—	—	2	54	—
(68 恵那市)	…	…	…	…	…	…	…	…	…	…	…
(75 岩村町)	…	…	…	…	…	…	…	…	…	…	…
(76 山岡町)	…	…	…	…	…	…	…	…	…	…	…
(77 明智町)	…	…	…	…	…	…	…	…	…	…	…
(78 串原村)	…	…	…	…	…	…	…	…	…	…	…
(79 上矢作町)	…	…	…	…	…	…	…	…	…	…	…
下 呂	16	82	16	80	—	—	—	—	2	43	—
下 呂 市	16	82	16	80	—	—	—	—	2	43	—
(80 萩原町)	…	…	…	…	…	…	…	…	…	…	…
(81 小坂町)	…	…	…	…	…	…	…	…	…	…	…
(82 下呂町)	…	…	…	…	…	…	…	…	…	…	…
(83 金山瀬町)	…	…	…	…	…	…	…	…	…	…	…
(84 馬瀬村)	…	…	…	…	…	…	…	…	…	…	…
飛 騨	39	254	39	252	—	—	—	—	2	107	—
高 山 市	29	193	29	191	—	—	—	—	1	79	—
(85 高山市)	…	…	…	…	…	…	…	…	…	…	…
(86 丹生川村)	…	…	…	…	…	…	…	…	…	…	…
(87 清見川村)	…	…	…	…	…	…	…	…	…	…	…
(88 荘川村)	…	…	…	…	…	…	…	…	…	…	…
(90 宮川村)	…	…	…	…	…	…	…	…	…	…	…
(91 久々野町)	…	…	…	…	…	…	…	…	…	…	…
(92 朝日村)	…	…	…	…	…	…	…	…	…	…	…
(93 高根村)	…	…	…	…	…	…	…	…	…	…	…
(95 国府宝町)	…	…	…	…	…	…	…	…	…	…	…
(99 上宝村)	…	…	…	…	…	…	…	…	…	…	…
飛 騨 市	10	61	10	61	—	—	—	—	1	28	—
(94 古川町)	…	…	…	…	…	…	…	…	…	…	…
(96 河合村)	…	…	…	…	…	…	…	…	…	…	…
(97 宮川村)	…	…	…	…	…	…	…	…	…	…	…
(98 神岡町)	…	…	…	…	…	…	…	…	…	…	…
大 野 郡	—	—	—	—	—	—	—	—	—	—	—
89 白川村	—	—	—	—	—	—	—	—	—	—	—

[資料] 県森林整備課「H25林業労働力調査」による。
[注] 就業者数は、過去1年間に30日以上林業に従事した者の人数である。

13. 森林組合

(1) 森林組合連合会構成

年 度	役 員 数				職 員 数			
	総 数	常勤理事	非常勤理事	監 事	総 数	事務職員	技術職員	雇 員
	人	人	人	人	人	人	人	人
平成 21 年 度	11	1	7	3	63	41	—	22
平成 22 年 度	10	1	6	3	67	40	—	27
平成 23 年 度	11	1	7	3	69	38	—	31
平成 24 年 度	11	1	7	3	66	39	—	27
平成 25 年 度	8	1	4	3	66	40	—	26

(2) 森林組合構成

年度・現地機関	組 合 数 お よ び 組 合 名	役 員 数				職員数
		総 数	常勤理事	非常勤理事	監 事	
		人	人	人	人	人
平成 21 年 度	20	320	14	245	61	235
平成 22 年 度	20	317	15	241	61	242
平成 23 年 度	20	315	16	238	61	217
平成 24 年 度	20	301	16	226	59	208
平成 25 年 度	20	288	16	213	59	208
岐 阜	2	31	2	22	7	9
	岐阜中央*	18	1	14	3	6
	もとす郡*	13	1	8	4	3
西 濃	1	10	1	7	2	5
	西南濃*	10	1	7	2	5
揖 斐	1	18	—	15	3	16
	揖斐郡*	18	—	15	3	16
中 濃	1	20	1	16	3	15
	中濃*	20	1	16	3	15
郡 上	1	23	1	19	3	30
	郡上*	23	1	19	3	30
可 茂	4	47	2	34	11	29
	八百津町	12	—	9	3	4
	白川町	13	—	10	3	8
	東白川村	9	1	6	2	11
	可茂	13	1	9	3	6
東 濃	1	11	—	8	3	3
	陶都*	11	—	8	3	3
恵 那	5	66	4	47	15	31
	中津川市*	12	1	8	3	7
	恵那市	21	—	18	3	4
	加子母	10	1	6	3	11
	付知町	11	1	7	3	3
	恵南*	12	1	8	3	6
下 呂	2	26	2	19	5	17
	小坂町	11	1	8	2	5
	南ひだ*	15	1	11	3	12
飛 驒	2	36	3	26	7	53
	飛驒高山*	18	1	14	3	43
	飛驒市*	18	2	12	4	10

〔資料〕 県森林整備課調べ

〔注〕 表中「労務班員数」は、森林組合に労務班員として組織されている人数である（年間就労日数は30日未満を含む）。

「労務班員数」中の「その他」欄には、チップ生産、育苗、製炭、立木調査等に従事したものを含む。

*は合併組合である。

単位：人数(人)出資金(千円)

総数	会 員 数			出 資 金			年 度
	正 会 員		准会員	総 額	払 込 済 額	一 会 員 平 均 払込済額	
	森 林 組 合	生 産 森 林 組 合					
人	人	人	人	千円	千円	千円	
21	20	1	—	265,880	265,880	12,661	平21
21	20	1	—	265,880	265,880	12,661	平22
21	20	1	—	265,880	265,880	12,661	平23
21	20	1	—	276,480	276,480	13,166	平24
21	20	1	—	276,480	276,480	13,166	平25

単位：人数(人)出資金(千円)面積(ha)

総数	組 合 員 数		出 資 金 払込済額	組 合 員 所 有 森 林 面 積	労 務 班 員 数			組 合 名
	正組合員数	准組合員数			総 数	伐 出	造 林	
人	人	人	千円	ha	人	人	人	人
59,577	57,646	1,931	2,084,451	529,612	677	103	491	83
59,633	57,646	1,987	2,090,096	526,907	663	115	444	104
59,438	57,347	2,091	2,088,913	524,459	661	242	291	128
59,594	57,471	2,123	2,087,650	522,710	565	211	265	89
59,584	57,448	2,136	2,077,998	517,132	567	191	271	105
5,551	5,067	484	58,276	29,559	18	—	18	—
4,247	3,787	460	22,539	16,111	10	—	10	—
1,304	1,280	24	35,737	13,448	8	—	8	—
4,556	4,341	215	35,828	19,884	21	—	11	10
4,556	4,341	215	35,828	19,884	21	—	11	10
2,904	2,589	315	141,878	41,509	29	6	19	4
2,904	2,589	315	141,878	41,509	29	6	19	4
3,966	3,966	—	120,065	40,173	35	27	7	1
3,966	3,966	—	120,065	40,173	35	27	7	1
7,279	7,235	44	267,594	78,748	76	12	54	10
7,279	7,235	44	267,594	78,748	76	12	54	10
6,091	6,090	1	154,204	42,512	87	29	43	15
1,416	1,415	1	15,289	9,759	4	4	—	—
2,031	2,031	—	55,026	13,571	6	3	3	—
559	559	—	43,777	5,802	26	16	3	7
2,085	2,085	—	40,112	13,380	51	6	37	8
2,659	2,648	11	6,847	13,106	16	—	16	—
2,659	2,648	11	6,847	13,106	16	—	16	—
11,596	11,290	306	320,154	51,599	94	45	24	25
4,825	4,690	135	92,458	19,511	18	14	4	—
1,865	1,843	22	16,596	9,973	6	3	3	—
919	835	84	83,599	4,715	16	6	—	10
881	867	14	35,413	2,714	4	4	—	—
3,106	3,055	51	92,088	14,686	50	18	17	15
4,838	4,805	33	149,569	46,671	53	33	11	9
520	503	17	43,564	7,727	15	8	7	—
4,318	4,302	16	106,005	38,944	38	25	4	9
10,144	9,417	727	823,583	153,371	138	39	68	31
7,025	6,452	573	664,137	103,806	104	30	51	23
3,119	2,965	154	159,446	49,565	34	9	17	8

(3) 生産森林組合構成

単位：人数(人)出資金(千円)面積(ha)

年度・区分	組合数	役員数			職員数	組合員数	出資金 払込済金額	森林面積
		理事	監事	計				
平成21年度	114(117)	876	245	1,121	21	15,484	1,428,252	16,846
平成22年度	115(117)	872	246	1,118	21	15,406	1,426,109	16,899
平成23年度	115(117)	869	252	1,121	19	15,374	1,442,965	17,132
平成24年度	111(115)	846	242	1,088	18	14,899	1,407,772	16,750
平成25年度	109(114)	836	237	1,073	17	14,696	1,408,340	16,841

[資料] 県森林整備課調べ

[注] 表中()は組合総数、それ以外は森林組合一斉調査参加組合の数値である。

(4) 森林組合連合会事業内容

年度・区分	販売部門			購買部門										
	一般	パルプ	乾しいたけ	苗木	肥料	薬剤	機 械							
							集材機	自動鋸	刈払機	施肥機	木起機	トラック	乾燥機	人員輸送車
	m ³	m ³	kg	千本	kg	l・kg	台	台	台	台	台	台	台	台
平成21年度	124,162	—	—	566	2,200	液 560 粉 1,350	—	—	4	—	15	—	—	—
平成22年度	142,092	—	—	455	2,500	液 1,320 粉 612	—	—	6	—	27	—	—	—
平成23年度	171,473	—	—	270	5,300	液 2,150 粉 340	—	—	4	—	26	—	—	—
平成24年度	192,187	—	—	240	2,000	液 3,806 粉 389	—	—	3	—	29	—	—	—
平成25年度	201,751	—	—	459	4,400	液 4,375 粉 545	—	—	4	—	21	—	—	—

[資料] 県森林整備課調べ

[注] パルプの数値については、平成21年度より一般木材販売に含まれている。

(5) 森林組合事業内容

年度・区分	販 売 部 門 (木 材)								購 買 部 門			
	販 売 事 業		林 産 事 業			加 工 事 業			購 買 事 業			
	組 合 数	取 扱 量	組 合 数	生 産 量	う ち 受 託 生 産 の み	組 合 数	生 産 量	う ち 受 託 生 産 の み	山 行 苗		肥 料	
	m ³		m ³	m ³		m ³	m ³		千本		千kg	
平成 21 年度	14	23,501	19	105,759	24,086	5	18,444	988	20	163	15	7
平成 22 年度	14	25,907	19	115,306	39,694	4	20,438	1,282	20	193	16	9
平成 23 年度	16	30,335	20	152,368	51,724	4	18,209	766	20	116	14	8
平成 24 年度	16	38,654	20	182,793	53,439	4	15,313	10	20	102	14	7
平成 25 年度	17	15,122	20	169,770	51,549	4	17,223	2	19	84	14	4

年度・区分	購 買 部 門			利 用 部 門						金 融 部 門			
	養 苗 事 業			森 林 造 成 事 業						利 用 お よ び 福 利 厚 生 事 業		組 合 数	貸 付 残 高
	組 合 数	生 産 量	う ち 受 託 生 産 の み	新 植		保 育		計		組 合 数	金 額		
	千本	千本		組 合 数	面 積	組 合 数	面 積	組 合 数	面 積	組 合 数	千円	千円	
平成 21 年度	0	0	—	17	148	20	18,481	20	18,629	20	1,058,899	13	157,603
平成 22 年度	0	0	—	18	151	20	16,588	20	16,739	20	1,191,449	13	108,102
平成 23 年度	0	0	—	16	89	20	13,054	20	13,143	20	1,100,903	12	82,861
平成 24 年度	0	0	—	15	107	20	7,762	20	7,869	20	1,069,233	12	53,430
平成 25 年度	1	1	—	11	101	20	9,024	20	9,125	18	819,126	12	63,242

[資料] 県森林整備課調べ

(6) 生産森林組合事業内容

年度・区分	生 産								造 林					
	立 木		素 材		木 炭		薪		苗 木		新 植		保 育	
	組 合 数	数 量	組 合 数	数 量	組 合 数	数 量	組 合 数	数 量	組 合 数	数 量	組 合 数	数 量	組 合 数	数 量
	m ³		m ³		m ³		m ³		m ³		ha		ha	
平成 21 年度	2	145	14	2,343	—	—	—	—	—	—	3	3	40	450
平成 22 年度	5	305	10	2,593	—	—	—	—	—	—	3	5	27	341
平成 23 年度	5	209	19	6,690	—	—	—	—	—	—	2	3	32	377
平成 24 年度	12	2,069	16	6,553	—	—	—	—	—	—	4	3	39	316
平成 25 年度	5	1,734	17	6,005	—	—	—	—	—	—	1	0	19	220

[資料] 県森林整備課調べ

[注] 数値については、森林組合一斉調査参加組合の数値である。

14. 治山事業

(1) 治山事業実績

単位：事業費（千円）

年度・現地機関	公 共 治 山 事 業											
	総計		小計		復旧治山		予防治山		保安林緊急改良 (注1)		保安林改良保育	
	件数	事業費	件数	事業費	件数	事業費	件数	事業費	件数	事業費	件数	事業費
平成21年度	194	6,216,448	140	5,759,651	20	1,303,400	39	1,446,252	-	-	30	303,528
平成22年度	185	5,317,971	132	4,871,215	25	1,314,365	43	1,315,412	-	-	29	248,747
平成23年度	205	4,644,833	127	4,005,874	35	1,616,337	53	1,453,606	1	8,752	19	104,004
平成24年度	286	4,932,230	203	4,061,290	59	1,720,640	79	1,520,953	-	-	28	82,246
平成25年度	247	8,626,861	170	7,524,618	54	3,364,269	92	3,339,747	-	-	8	68,491
岐 阜	17	580,480	10	500,993	2	167,300	7	331,295	-	-	1	2,398
西 濃	12	496,209	8	447,073	4	354,451	3	58,873	-	-	-	-
揖 斐	22	825,822	16	696,845	7	441,048	6	155,154	-	-	1	8,564
中 濃	21	574,731	12	501,946	2	80,399	8	310,934	-	-	-	-
郡 上	37	1,244,241	28	1,112,373	8	404,357	18	619,606	-	-	-	-
可 茂	25	605,315	12	462,673	6	228,038	6	234,635	-	-	-	-
東 濃	9	259,141	7	221,237	4	196,969	1	18,728	-	-	2	5,540
恵 那	39	1,661,786	31	1,501,075	9	648,680	15	517,090	-	-	2	38,794
下 呂	25	1,168,562	17	1,038,832	7	547,756	9	468,160	-	-	-	-
飛 騨	40	1,210,574	29	1,041,571	5	295,271	19	625,272	-	-	2	13,195

単位：事業費（千円）

年度・現地機関	公 共 治 山 事 業											
	保安林管理道整備		地域防災対策 総合治山		森林土木効率化等 技術開発モデル		水源流域広域保全 (注2)		水源流域地域保全 (注2)		水源森林再生対策	
	件数	事業費	件数	事業費	件数	事業費	件数	事業費	件数	事業費	件数	事業費
平成21年度	-	-	5	301,222	1	38,481	1	47,337	5	286,604	-	-
平成22年度	-	-	7	510,424	-	-	1	130,650	3	142,618	-	-
平成23年度	-	-	5	354,882	-	-	-	-	-	-	3	87,511
平成24年度	-	-	12	262,725	-	-	-	-	-	-	8	114,489
平成25年度	-	-	2	92,079	-	-	-	-	-	-	2	140,260
岐 阜	-	-	-	-	-	-	-	-	-	-	-	-
西 濃	-	-	-	-	-	-	-	-	-	-	1	33,749
揖 斐	-	-	2	92,079	-	-	-	-	-	-	-	-
中 濃	-	-	-	-	-	-	-	-	-	-	-	-
郡 上	-	-	-	-	-	-	-	-	-	-	-	-
可 茂	-	-	-	-	-	-	-	-	-	-	-	-
東 濃	-	-	-	-	-	-	-	-	-	-	-	-
恵 那	-	-	-	-	-	-	-	-	-	-	1	106,511
下 呂	-	-	-	-	-	-	-	-	-	-	-	-
飛 騨	-	-	-	-	-	-	-	-	-	-	-	-

[資料] 県治山課調べ

[注] (注1) 平成23年度から保安林改良の一部が保安林緊急改良に名称変更

(注2) 平成23年度以降は「水源森林再生対策」に統合

(1) 治山事業実績 (続き)

単位：事業費 (千円)

年度・現地機関	公 共 治 山 事 業											
	奥地保安林 保全緊急対策		防災林造成		生活環境保全林 整備		自然環境保全治山		環境防災林整備		環境保全 技術開発モデル	
	件数	事業費	件数	事業費	件数	事業費	件数	事業費	件数	事業費	件数	事業費
平成 21 年 度	14	767,293	-	-	1	90,630	-	-	-	-	-	-
平成 22 年 度	10	495,180	-	-	-	-	-	-	-	-	-	-
平成 23 年 度	5	182,080	-	-	-	-	-	-	-	-	-	-
平成 24 年 度	10	225,848	3	37,787	-	-	-	-	-	-	-	-
平成 25 年 度	9	411,939	3	107,833	-	-	-	-	-	-	-	-
岐 阜	-	-	-	-	-	-	-	-	-	-	-	-
西 濃	-	-	-	-	-	-	-	-	-	-	-	-
揖 斐	-	-	-	-	-	-	-	-	-	-	-	-
中 濃	2	110,613	-	-	-	-	-	-	-	-	-	-
郡 上	2	88,410	-	-	-	-	-	-	-	-	-	-
可 茂	-	-	-	-	-	-	-	-	-	-	-	-
東 濃	-	-	-	-	-	-	-	-	-	-	-	-
恵 那	4	190,000	-	-	-	-	-	-	-	-	-	-
下 呂	1	22,916	-	-	-	-	-	-	-	-	-	-
飛 騨	-	-	3	107,833	-	-	-	-	-	-	-	-

単位：事業費 (千円)

年度・現地機関	公 共 治 山 事 業							
	特定流域総合治山 (注1)		地すべり防止		山地災害総合 減災対策			
	件数	事業費	件数	事業費	件数	事業費	件数	事業費
平成 21 年 度	2	286,306	-	-	22	888,598	-	-
平成 22 年 度	3	304,699	-	-	11	409,120	-	-
平成 23 年 度	-	-	-	-	6	198,702	-	-
平成 24 年 度	-	-	-	-	4	96,602	-	-
平成 25 年 度	-	-	-	-	-	-	-	-
岐 阜	-	-	-	-	-	-	-	-
西 濃	-	-	-	-	-	-	-	-
揖 斐	-	-	-	-	-	-	-	-
中 濃	-	-	-	-	-	-	-	-
郡 上	-	-	-	-	-	-	-	-
可 茂	-	-	-	-	-	-	-	-
東 濃	-	-	-	-	-	-	-	-
恵 那	-	-	-	-	-	-	-	-
下 呂	-	-	-	-	-	-	-	-
飛 騨	-	-	-	-	-	-	-	-

[資料] 県治山課調べ

[注] (注1) 平成23年度から特定流域総合治山事業 (山地治山タイプ) は「復旧治山」へ統合

(1) 治山事業実績 (続き)

単位：事業費 (千円)

年度・現地機関	県 単 治 山 事 業											
	小計		県営		花の森名所づくり 整備〔補助〕 (注1)		集落環境保全 整備〔補助〕 (注1)		森の楽園28 グレードアップ 〔補助〕 (注1)		水源対策	
	件数	事業費	件数	事業費	件数	事業費	件数	事業費	件数	事業費	件数	事業費
平成21年度	54	456,797	45	434,794	-	-	9	22,003	-	-	-	-
平成22年度	53	446,756	45	427,935	-	-	8	18,821	-	-	-	-
平成23年度	78	638,959	71	619,462	-	-	7	19,497	-	-	-	-
平成24年度	83	870,940	73	784,980	-	-	10	85,960	-	-	-	-
平成25年度	77	1,102,243	59	963,818	-	-	18	138,425	-	-	-	-
岐 阜	7	79,487	5	64,247	-	-	2	15,240	-	-	-	-
西 濃	4	49,136	4	49,136	-	-	-	-	-	-	-	-
揖 斐	6	128,977	3	114,035	-	-	3	14,942	-	-	-	-
中 濃	9	72,785	6	56,340	-	-	3	16,445	-	-	-	-
郡 上	9	131,868	8	121,872	-	-	1	9,996	-	-	-	-
可 茂	13	142,642	8	113,214	-	-	5	29,428	-	-	-	-
東 濃	2	37,904	2	37,904	-	-	-	-	-	-	-	-
恵 那	8	160,711	7	137,611	-	-	1	23,100	-	-	-	-
下 呂	8	129,730	7	125,537	-	-	1	4,193	-	-	-	-
飛 騨	11	169,003	9	143,922	-	-	2	25,081	-	-	-	-

単位：事業費 (千円)

年度・現地機関	県 単 治 山 事 業			
	共生の森整備		流木災害対策 緊急整備	
	件数	事業費	件数	事業費
平成21年度	-	-	-	-
平成22年度	-	-	-	-
平成23年度	-	-	-	-
平成24年度	-	-	-	-
平成25年度	-	-	-	-
岐 阜	-	-	-	-
西 濃	-	-	-	-
揖 斐	-	-	-	-
中 濃	-	-	-	-
郡 上	-	-	-	-
可 茂	-	-	-	-
東 濃	-	-	-	-
恵 那	-	-	-	-
下 呂	-	-	-	-
飛 騨	-	-	-	-

[資料] 県治山課調べ

[注] (注1) 市町村補助対象事業費

(2) 民有林直轄治山事業実績

(板取川地区)

事業内容		21年度	22年度	23年度	24年度	25年度	初年度から累計
工事費 (千円)		469,061	246,724	269,464	576,763	369,325	3,051,479
工 種	治山ダム (えん堤・谷止・床固) (個)	4	3	1	8	5	32
	山腹工 (ha)	0.13	0.56	〔1.25〕	1.55	0.49	4

[資料] 県治山課調べ () 一部着手

(3) 治山災害復旧事業実績

単位：事業費（千円）

年度・現地機関	総数		災害関連緊急治山		林地崩壊防止事業	
	件数	事業費	件数	事業費	件数	事業費
平成21年度	-	-	-	-	-	-
平成22年度	4	89,652	4	89,652	-	-
平成23年度	6	143,219	6	143,219	-	-
平成24年度	1	22,464	1	22,464	-	-
平成25年度	-	-	-	-	-	-
岐阜	-	-	-	-	-	-
濃	-	-	-	-	-	-
揖斐	-	-	-	-	-	-
中濃	-	-	-	-	-	-
郡上	-	-	-	-	-	-
可茂	-	-	-	-	-	-
東濃	-	-	-	-	-	-
恵那	-	-	-	-	-	-
下呂	-	-	-	-	-	-
飛騨	-	-	-	-	-	-

[資料] 県治山課調べ

(4) 治山施設災害復旧事業実績

単位：事業費（千円）

年度	総数		治山施設災害復旧			治山施設災害関連		
	件数	事業費	現地機関	件数	事業費	現地機関	件数	事業費
平成21年度	-	-	-	-	-	-	-	-
平成22年度	-	-	-	-	-	-	-	-
平成23年度	-	-	-	-	-	-	-	-
平成24年度	-	-	-	-	-	-	-	-
平成25年度	-	-	-	-	-	-	-	-

[資料] 県治山課調べ

(5) 林地被害

単位：面積（ha）被害額（千円）

年次	箇所数	面積	被害額	主な災害名	年次	箇所数	面積	被害額	主な災害名
昭和47	1,060	141.42	3,343,820	7.13豪雨災害	平成5	11	2.87	448,500	
48	68	14.88	342,700		6	51	6.32	910,000	
49	583	76.69	2,949,400	7/10豪雨	7	7	0.53	98,500	
50	319	47.79	2,303,300	台風6号	8	13	2.70	365,000	
51	1,375	186.42	9,428,650	9.12豪雨災害	9	48	5.72	919,700	
52	51	5.73	345,500		10	308	49.69	9,958,100	8月豪雨、台風7・8号、秋雨前線
53	60	8.52	437,600		11	775	160.80	30,695,200	9.15豪雨災害
54	156	16.35	1,545,000	6月梅雨豪雨、8.22豪雨	12	259	25.39	11,626,000	恵南豪雨災害
55	120	11.07	1,149,450	7月豪雨	13	7	0.62	100,000	
56	444	72.37	7,742,500	56豪雪、7.12梅雨前線豪雨	14	91	62.96	2,517,600	7/10豪雨
57	192	13.02	1,112,500	8月豪雨	15	4	0.91	162,500	
58	764	102.18	8,908,700	9.28災害	16	235	32.22	6,231,700	23号台風災害
59	41	8.51	681,700		17	49	13.16	918,100	
60	157	11.87	1,201,600	台風6号、7月豪雨	18	84	13.61	2,543,200	
61	68	5.30	507,600		19	38	4.24	870,100	
62	90	17.71	1,360,500		20	48	19.36	1,886,000	
63	147	10.57	1,075,000	9月豪雨	21	60	7.65	1,172,500	
平成元	702	142.10	13,180,870	9.7・9.20豪雨災害	22	109	16.00	1,899,600	7.15豪雨災害
2	261	26.93	3,461,700		23	127	26.08	3,918,000	8/22～25豪雨災害
3	63	16.40	3,832,900	台風19号	24	26	5.89	907,200	9.17～19豪雨災害
4	232	22.99	4,386,320	7月豪雨、8月豪雨	25	13	2.47	320,000	

[資料] 県治山課調べ

(6) 保安林種別面積

年度・郡市町村	総 数			水源かん養保安林			土砂流出防備保安林			土砂崩壊防備保安林			干害防備保安林		
	総 数	国有林	民有林	総 数	国有林	民有林	総 数	国有林	民有林	総 数	国有林	民有林	総 数	国有林	民有林
平成 21 年度	13,777	8,066	5,711	—	—	—	772	—	772	31	—	31	391	391	—
	418,533	173,223	245,310	272,366	134,692	137,674	134,877	38,179	96,698	6,745	226	6,519	867	15	852
平成 22 年度	13,777	8,066	5,711	—	—	—	772	—	772	31	—	31	391	391	—
	419,804	173,149	246,660	272,849	134,684	138,165	135,612	38,113	97,499	6,772	226	6,546	867	15	852
平成 23 年度	13,856	8,066	5,790	—	—	—	772	—	772	31	—	31	391	391	—
	420,417	173,148	247,269	272,857	134,684	138,173	136,146	38,112	98,034	6,773	226	6,547	867	15	852
平成 24 年度	13,856	8,066	5,790	—	—	—	772	—	772	31	—	31	391	391	—
	421,353	173,308	248,045	273,214	134,869	138,345	136,553	38,087	98,466	6,804	226	6,578	980	15	965
平成 25 年度	13,871	8,066	5,805	—	—	—	772	—	772	31	—	31	391	391	—
	421,668	173,475	248,193	273,275	134,863	138,412	136,804	38,260	98,544	6,814	226	6,588	980	15	965
岐 阜	562	192	370	—	—	—	4	—	4	—	—	—	—	—	—
	29,616	5,533	24,083	15,140	5,326	9,814	11,448	207	11,241	2,199	—	2,199	—	—	—
1 岐 阜 市	421	192	229	—	—	—	—	—	—	—	—	—	—	—	—
	2,213	192	2,021	—	—	—	410	192	218	1,243	—	1,243	—	—	—
3 各 務 原 市	95	—	95	—	—	—	—	—	—	—	—	—	—	—	—
	480	—	480	—	—	—	220	—	220	260	—	260	—	—	—
山 県 市	42	—	42	—	—	—	—	—	—	—	—	—	—	—	—
	5,135	510	4,625	2,153	510	1,643	2,418	—	2,418	346	—	346	—	—	—
(35 高 富 町)	10	—	10	—	—	—	—	—	—	—	—	—	—	—	—
	172	—	172	—	—	—	31	—	31	35	—	35	—	—	—
(36 伊 自 良 村)	29	—	29	—	—	—	—	—	—	—	—	—	—	—	—
	728	—	728	—	—	—	615	—	615	18	—	18	—	—	—
(37 美 山 町)	3	—	3	—	—	—	—	—	—	—	—	—	—	—	—
	4,235	510	3,725	2,153	510	1,643	1,772	—	1,772	293	—	293	—	—	—
本 巢 市	4	—	4	—	—	—	4	—	4	—	—	—	—	—	—
	21,788	4,831	16,957	12,987	4,816	8,171	8,400	15	8,385	350	—	350	—	—	—
(29 本 巢 町)	—	—	—	—	—	—	—	—	—	—	—	—	—	—	—
	1,605	15	1,590	—	—	—	1,507	15	1,492	53	—	53	—	—	—
(29 本 巢 町)	1	—	1	—	—	—	—	—	—	1	—	1	—	—	—
(34 根 尾 村)	4	—	4	—	—	—	4	—	4	—	—	—	—	—	—
	20,182	4,816	15,366	12,987	4,816	8,171	6,893	—	6,893	296	—	296	—	—	—
西 濃	137	—	137	—	—	—	—	—	—	1	—	1	—	—	—
	10,504	—	10,504	2,568	—	2,568	7,509	—	7,509	274	—	274	—	—	—
大 垣 市	31	—	31	—	—	—	—	—	—	1	—	1	—	—	—
	6,108	—	6,108	2,090	—	2,090	3,828	—	3,828	185	—	185	—	—	—
(8 大 垣 市)	8	—	8	—	—	—	8	—	8	—	—	—	—	—	—
(13 上 石 津 町)	31	—	31	—	—	—	—	—	—	1	—	1	—	—	—
	6,100	—	6,100	2,090	—	2,090	3,820	—	3,820	185	—	185	—	—	—
海 津 市	—	—	—	—	—	—	—	—	—	—	—	—	—	—	—
	1,638	—	1,638	—	—	—	1,551	—	1,551	48	—	48	—	—	—
(11 南 濃 町)	—	—	—	—	—	—	—	—	—	—	—	—	—	—	—
	1,638	—	1,638	—	—	—	1,551	—	1,551	48	—	48	—	—	—
養 老 郡	81	—	81	—	—	—	—	—	—	—	—	—	—	—	—
	1,437	—	1,437	—	—	—	1,420	—	1,420	4	—	4	—	—	—
12 養 老 町	81	—	81	—	—	—	—	—	—	—	—	—	—	—	—
	1,437	—	1,437	—	—	—	1,420	—	1,420	4	—	4	—	—	—
不 破 郡	25	—	25	—	—	—	—	—	—	—	—	—	—	—	—
	1,321	—	1,321	478	—	478	710	—	710	37	—	37	—	—	—
14 垂 井 町	1	—	1	—	—	—	—	—	—	—	—	—	—	—	—
	317	—	317	—	—	—	243	—	243	3	—	3	—	—	—
15 関ヶ原町	24	—	24	—	—	—	—	—	—	—	—	—	—	—	—
	1,004	—	1,004	478	—	478	467	—	467	34	—	34	—	—	—
揖 斐	217	—	217	—	—	—	28	—	28	3	—	3	—	—	—
	42,648	5,238	37,410	32,993	5,238	27,755	8,871	—	8,871	114	—	114	408	—	408
揖 斐 郡	217	—	217	—	—	—	28	—	28	3	—	3	—	—	—
	42,648	5,238	37,410	32,993	5,238	27,755	8,871	—	8,871	114	—	114	408	—	408
揖 斐 川 町	123	—	123	—	—	—	28	—	28	3	—	3	—	—	—
	41,446	5,238	36,208	32,993	5,238	27,755	8,051	—	8,051	114	—	114	27	—	27
(20 揖 斐 川 町)	15	—	15	—	—	—	—	—	—	—	—	—	—	—	—
	757	34	723	269	34	235	425	—	425	3	—	3	27	—	27
(21 谷 汲 村)	11	—	11	—	—	—	—	—	—	1	—	1	—	—	—
	1,785	—	1,785	472	—	472	1,223	—	1,223	46	—	46	—	—	—
(24 春 日 村)	1	—	1	—	—	—	—	—	—	1	—	1	—	—	—
	6,056	438	5,618	4,394	438	3,956	1,639	—	1,639	17	—	17	—	—	—
(25 久 瀬 村)	—	—	—	—	—	—	—	—	—	—	—	—	—	—	—
	4,120	8	4,112	3,287	8	3,279	808	—	808	25	—	25	—	—	—
(26 藤 橋 村)	12	—	12	—	—	—	12	—	12	—	—	—	—	—	—
	19,438	2,425	17,013	15,979	2,425	13,554	3,406	—	3,406	4	—	4	—	—	—
(27 坂 内 村)	84	—	84	—	—	—	16	—	16	1	—	1	—	—	—
	9,290	2,333	6,957	8,592	2,333	6,259	550	—	550	19	—	19	—	—	—
22 大 野 町	—	—	—	—	—	—	—	—	—	—	—	—	—	—	—
	94	—	94	—	—	—	—	—	—	—	—	—	—	—	—
23 池 田 町	—	—	—	—	—	—	—	—	—	—	—	—	—	—	—
	1,202	—	1,202	—	—	—	820	—	820	—	—	—	381	—	381

[資料] 県治山課調べ

[注] 兼種保安林（2つ以上の目的を達成するための保安林）については、保安林の種類に順位に従い上位の保安林としてその面積を計上し、下段に記載した。なお、これによって面積が計上されないこととなる他方の保安林種の欄には、その面積を上段に外書きした。

例：岐阜市 保健保安林 総数 上段421…上位の兼種保安林（水源かん養等）の欄で計上されている保安林

下段555…（岐阜市保健保安林合計976） - （上段421）=555

平成24年度の魚つき保安林の面積については修正があり、本書平成24年度版と相違がある。

単位：面積(ha)

なだれ防止保安林			落石防止保安林			保健保安林			風致保安林			魚つき保安林			市町 村名
総数	国有林	民有林	総数	国有林	民有林	総数	国有林	民有林	総数	国有林	民有林	総数	国有林	民有林	
2	—	2	6	—	6	12,570	7,675	4,895	5	—	5	—	—	—	平21
877	87	790	210	24	186	2,591	—	2,591	—	—	—	—	—	—	
2	—	2	6	—	6	12,570	7,675	4,895	5	—	5	—	—	—	平22
891	87	804	222	24	198	2,591	—	2,591	—	—	—	5	—	5	
2	—	2	6	—	6	12,570	7,675	4,895	5	—	5	79	—	79	平23
891	87	804	239	24	215	2,639	—	2,639	—	—	—	5	—	5	
2	—	2	6	—	6	12,570	7,675	4,895	5	—	5	79	—	79	平24
894	87	807	251	24	227	2,639	—	2,639	—	—	—	18	—	18	
2	—	2	6	—	6	12,582	7,675	4,907	5	—	5	82	—	82	平25
894	87	807	257	24	233	2,626	—	2,626	—	—	—	18	—	18	
—	—	—	—	—	—	555	192	363	—	—	—	3	—	3	岐阜
—	—	—	5	—	5	824	—	824	—	—	—	—	—	—	
—	—	—	—	—	—	421	192	229	—	—	—	—	—	—	1
—	—	—	5	—	5	555	—	555	—	—	—	—	—	—	
—	—	—	—	—	—	95	—	95	—	—	—	—	—	—	3
—	—	—	—	—	—	—	—	—	—	—	—	—	—	—	
—	—	—	—	—	—	39	—	39	—	—	—	3	—	3	35
—	—	—	—	—	—	218	—	218	—	—	—	—	—	—	
—	—	—	—	—	—	10	—	10	—	—	—	—	—	—	36
—	—	—	—	—	—	106	—	106	—	—	—	—	—	—	
—	—	—	—	—	—	29	—	29	—	—	—	—	—	—	37
—	—	—	—	—	—	95	—	95	—	—	—	—	—	—	
—	—	—	—	—	—	—	—	—	—	—	—	3	—	3	29
—	—	—	—	—	—	17	—	17	—	—	—	—	—	—	
—	—	—	—	—	—	—	—	—	—	—	—	—	—	—	33
—	—	—	—	—	—	51	—	51	—	—	—	—	—	—	
—	—	—	—	—	—	—	—	—	—	—	—	—	—	—	34
—	—	—	—	—	—	45	—	45	—	—	—	—	—	—	
—	—	—	—	—	—	—	—	—	—	—	—	—	—	—	西濃
—	—	—	—	—	—	6	—	6	—	—	—	—	—	—	
—	—	—	—	—	—	136	—	136	—	—	—	—	—	—	8
—	—	—	—	—	—	153	—	153	—	—	—	—	—	—	
—	—	—	—	—	—	30	—	30	—	—	—	—	—	—	13
—	—	—	—	—	—	5	—	5	—	—	—	—	—	—	
—	—	—	—	—	—	—	—	—	—	—	—	—	—	—	11
—	—	—	—	—	—	30	—	30	—	—	—	—	—	—	
—	—	—	—	—	—	5	—	5	—	—	—	—	—	—	12
—	—	—	—	—	—	39	—	39	—	—	—	—	—	—	
—	—	—	—	—	—	—	—	—	—	—	—	—	—	—	14
—	—	—	—	—	—	39	—	39	—	—	—	—	—	—	
—	—	—	—	—	—	81	—	81	—	—	—	—	—	—	15
—	—	—	—	—	—	13	—	13	—	—	—	—	—	—	
—	—	—	—	—	—	81	—	81	—	—	—	—	—	—	14
—	—	—	—	—	—	13	—	13	—	—	—	—	—	—	
—	—	—	—	—	—	25	—	25	—	—	—	—	—	—	20
—	—	—	—	—	—	96	—	96	—	—	—	—	—	—	
—	—	—	—	—	—	1	—	1	—	—	—	—	—	—	21
—	—	—	—	—	—	71	—	71	—	—	—	—	—	—	
—	—	—	—	—	—	24	—	24	—	—	—	—	—	—	24
—	—	—	—	—	—	25	—	25	—	—	—	—	—	—	
175	—	175	8	—	8	181	—	181	5	—	5	—	—	—	揖斐
—	—	—	—	—	—	79	—	79	—	—	—	—	—	—	
175	—	175	8	—	8	181	—	181	5	—	5	—	—	—	20
—	—	—	—	—	—	79	—	79	—	—	—	—	—	—	
175	—	175	7	—	7	87	—	87	5	—	5	—	—	—	21
—	—	—	—	—	—	79	—	79	—	—	—	—	—	—	
—	—	—	—	—	—	15	—	15	—	—	—	—	—	—	24
—	—	—	4	—	4	29	—	29	—	—	—	—	—	—	
—	—	—	—	—	—	5	—	5	5	—	5	—	—	—	26
—	—	—	—	—	—	44	—	44	—	—	—	—	—	—	
3	—	3	3	—	3	—	—	—	—	—	—	—	—	—	27
—	—	—	—	—	—	—	—	—	—	—	—	—	—	—	
—	—	—	—	—	—	—	—	—	—	—	—	—	—	—	22
43	—	43	—	—	—	6	—	6	—	—	—	—	—	—	
—	—	—	—	—	—	67	—	67	—	—	—	—	—	—	23
129	—	129	—	—	—	—	—	—	—	—	—	—	—	—	
—	—	—	—	—	—	—	—	—	—	—	—	—	—	—	23
—	—	—	—	—	—	94	—	94	—	—	—	—	—	—	
—	—	—	1	—	1	—	—	—	—	—	—	—	—	—	

(6) 保安林種別面積(続き1)

郡市町村	総 数			水源かん養保安林			土砂流出防備保安林			土砂崩壊防備保安林			干害防備保安林		
	総 数	国有林	民有林	総 数	国有林	民有林	総 数	国有林	民有林	総 数	国有林	民有林	総 数	国有林	民有林
	1,426	—	1,426	—	—	—	—	—	—	—	—	—	—	—	—
中 濃	18,839	748	18,091	10,172	406	9,766	7,884	342	7,542	559	—	559	—	—	—
1,390	—	1,390	—	—	—	—	—	—	—	—	—	—	—	—	—
関 市	17,273	551	16,722	9,537	233	9,304	6,984	318	6,666	537	—	537	—	—	—
(38 関 市)	123	—	123	—	—	—	—	—	—	—	—	—	—	—	—
	385	—	385	—	—	—	253	—	253	127	—	127	—	—	—
(40 洞 戸 村)	36	—	36	—	—	—	—	—	—	—	—	—	—	—	—
	818	—	818	370	—	370	443	—	443	4	—	4	—	—	—
(41 板 取 村)	1,230	—	1,230	—	—	—	—	—	—	—	—	—	—	—	—
	13,395	318	13,077	8,124	—	8,124	5,019	318	4,701	87	—	87	—	—	—
(42 武 芸 川 町)	1,397	233	1,164	752	233	519	637	—	637	8	—	8	—	—	—
(43 武 儀 町)	1	—	1	—	—	—	—	—	—	—	—	—	—	—	—
	1,029	—	1,029	264	—	264	420	—	420	303	—	303	—	—	—
(44 上 之 保 村)	249	—	249	27	—	27	212	—	212	8	—	8	—	—	—
39 美 濃 市	36	—	36	—	—	—	—	—	—	—	—	—	—	—	—
	1,566	197	1,369	635	173	462	900	24	876	22	—	22	—	—	—
郡 上	210	45	165	—	—	—	—	—	—	15	—	15	—	—	—
郡 上 市	32,447	1,737	30,710	20,274	1,316	18,958	11,425	421	11,004	299	—	299	221	—	221
	210	45	165	—	—	—	—	—	—	15	—	15	—	—	—
(45 八 幡 町)	46	45	1	—	—	—	—	—	—	1	—	1	—	—	—
	5,015	45	4,970	1,470	—	1,470	3,412	45	3,367	98	—	98	—	—	—
(46 大 和 町)	5,278	—	5,278	4,347	—	4,347	854	—	854	16	—	16	56	—	56
(47 白 鳥 町)	17	—	17	—	—	—	—	—	—	—	—	—	—	—	—
	7,418	801	6,617	5,651	719	4,932	1,532	82	1,450	25	—	25	133	—	133
(48 高 鷲 村)	1	—	1	—	—	—	—	—	—	—	—	—	—	—	—
	1,585	550	1,035	1,282	550	732	244	—	244	34	—	34	—	—	—
(49 美 並 村)	54	—	54	—	—	—	—	—	—	—	—	—	—	—	—
	2,610	64	2,546	1,176	—	1,176	1,361	64	1,297	61	—	61	—	—	—
(50 明 宝 村)	66	—	66	—	—	—	—	—	—	14	—	14	—	—	—
	6,686	230	6,456	3,611	—	3,611	2,989	230	2,759	33	—	33	32	—	32
(51 和 良 村)	26	—	26	—	—	—	—	—	—	—	—	—	—	—	—
	3,855	47	3,808	2,737	47	2,690	1,033	—	1,033	32	—	32	—	—	—
可 茂	226	3	223	—	—	—	17	—	17	—	—	—	—	—	—
	9,904	1,966	7,938	3,323	1,697	1,626	5,758	269	5,489	377	—	377	—	—	—
52 美濃加茂 市	358	—	358	—	—	—	286	—	286	72	—	72	—	—	—
可 児 市	125	—	125	—	—	—	17	—	17	—	—	—	—	—	—
	543	—	543	—	—	—	503	—	503	10	—	10	—	—	—
(53 可 児 市)	108	—	108	—	—	—	—	—	—	—	—	—	—	—	—
	490	—	490	—	—	—	476	—	476	1	—	1	—	—	—
(62 兼 山 町)	17	—	17	—	—	—	17	—	17	—	—	—	—	—	—
	53	—	53	—	—	—	27	—	27	9	—	9	—	—	—
加 茂 郡	50	3	47	—	—	—	—	—	—	—	—	—	—	—	—
	8,283	1,959	6,324	2,925	1,697	1,228	4,660	262	4,398	286	—	286	—	—	—
54 坂 祝 町	202	—	202	—	—	—	198	—	198	4	—	4	—	—	—
55 富 加 町	31	—	31	—	—	—	15	—	15	14	—	14	—	—	—
56 川 辺 町	1,114	—	1,114	17	—	17	989	—	989	108	—	108	—	—	—
57 七 宗 町	2,115	1,458	657	1,529	1,299	230	545	159	386	40	—	40	—	—	—
58 八 百 津 町	43	—	43	—	—	—	—	—	—	—	—	—	—	—	—
	2,074	103	1,971	—	—	—	1,653	103	1,550	52	—	52	—	—	—
59 白 川 町	4	—	4	—	—	—	—	—	—	—	—	—	—	—	—
	1,595	—	1,595	728	—	728	792	—	792	47	—	47	—	—	—
60 東 白 川 村	3	3	—	—	—	—	—	—	—	—	—	—	—	—	—
	1,152	398	754	651	398	253	468	—	468	21	—	21	—	—	—
可 児 郡	51	—	51	—	—	—	—	—	—	—	—	—	—	—	—
	720	7	713	398	—	398	309	7	302	9	—	9	—	—	—
61 御 嵩 町	51	—	51	—	—	—	—	—	—	—	—	—	—	—	—
	720	7	713	398	—	398	309	7	302	9	—	9	—	—	—
東 濃	386	—	386	—	—	—	—	—	—	—	—	—	—	—	—
	8,200	519	7,681	543	9	534	7,546	510	7,036	69	—	69	—	—	—
多 治 見 市	125	—	125	—	—	—	—	—	—	—	—	—	—	—	—
	1,563	249	1,314	—	—	—	1,500	249	1,251	29	—	29	—	—	—
(63 多 治 見 市)	97	—	97	—	—	—	—	—	—	—	—	—	—	—	—
	1,038	—	1,038	—	—	—	975	—	975	29	—	29	—	—	—
(66 笠 原 町)	28	—	28	—	—	—	—	—	—	—	—	—	—	—	—
	525	249	276	—	—	—	525	249	276	—	—	—	—	—	—
64 瑞 浪 市	46	—	46	—	—	—	—	—	—	—	—	—	—	—	—
	3,942	236	3,706	515	9	506	3,385	227	3,158	37	—	37	—	—	—
65 土 岐 市	215	—	215	—	—	—	—	—	—	—	—	—	—	—	—
	2,695	34	2,661	28	—	28	2,661	34	2,627	3	—	3	—	—	—

〔資料〕 県治山課調べ

〔注〕 兼種保安林(2つ以上の目的を達成するための保安林)については、保安林の種類に順位に従い上位の保安林としてその面積を計上し、下段に記載した。なお、これによって面積が計上されないこととなる他方の保安林種の欄には、その面積を上段に外書きした。

例：岐阜市 保健保安林 総数 上段421…上位の兼種保安林(水源かん養等)の欄で計上されている保安林
下段555…(岐阜市保健保安林合計976) - (上段421) = 555

単位：面積(ha)

なだれ防止保安林			落石防止保安林			保健保安林			風致保安林			魚つき保安林			市町村名
総数	国有林	民有林	総数	国有林	民有林	総数	国有林	民有林	総数	国有林	民有林	総数	国有林	民有林	
-	-	-	2	-	2	1,424	-	1,424	-	-	-	-	-	-	中濃
-	-	-	17	-	17	202	-	202	-	-	-	5	-	5	
-	-	-	-	-	-	1,390	-	1,390	-	-	-	-	-	-	38
-	-	-	8	-	8	202	-	202	-	-	-	5	-	5	
-	-	-	-	-	-	123	-	123	-	-	-	-	-	-	40
-	-	-	-	-	-	36	-	36	-	-	-	-	-	-	
-	-	-	1	-	1	1,230	-	1,230	-	-	-	-	-	-	41
-	-	-	-	-	-	164	-	164	-	-	-	-	-	-	
-	-	-	-	-	-	-	-	-	-	-	-	-	-	-	42
-	-	-	-	-	-	-	-	-	-	-	-	-	-	-	
-	-	-	-	-	-	1	-	1	-	-	-	-	-	-	43
-	-	-	4	-	4	38	-	38	-	-	-	-	-	-	
-	-	-	-	-	-	-	-	-	-	-	-	-	-	-	44
-	-	-	2	-	2	-	-	-	-	-	-	-	-	-	
-	-	-	2	-	2	34	-	34	-	-	-	-	-	-	39
-	-	-	9	-	9	-	-	-	-	-	-	-	-	-	
70	-	70	94	-	94	195	45	150	-	-	-	-	-	-	郡上
-	-	-	-	-	-	64	-	64	-	-	-	-	-	-	
70	-	70	94	-	94	195	45	150	-	-	-	-	-	-	45
-	-	-	-	-	-	64	-	64	-	-	-	-	-	-	
-	-	-	23	-	23	45	45	-	-	-	-	-	-	-	46
-	-	-	-	-	-	12	-	12	-	-	-	-	-	-	
-	-	-	5	-	5	-	-	-	-	-	-	-	-	-	47
-	-	-	-	-	-	-	-	-	-	-	-	-	-	-	
70	-	70	7	-	7	17	-	17	-	-	-	-	-	-	48
-	-	-	-	-	-	-	-	-	-	-	-	-	-	-	
-	-	-	24	-	24	1	-	1	-	-	-	-	-	-	49
-	-	-	-	-	-	1	-	1	-	-	-	-	-	-	
-	-	-	12	-	12	54	-	54	-	-	-	-	-	-	50
-	-	-	-	-	-	13	-	13	-	-	-	-	-	-	
-	-	-	-	-	-	52	-	52	-	-	-	-	-	-	51
-	-	-	-	-	-	21	-	21	-	-	-	-	-	-	
-	-	-	-	-	-	26	-	26	-	-	-	-	-	-	52
-	-	-	23	-	23	30	-	30	-	-	-	-	-	-	
-	-	-	4	-	4	205	3	202	-	-	-	-	-	-	可茂
-	-	-	54	-	54	392	-	392	-	-	-	-	-	-	
-	-	-	-	-	-	-	-	-	-	-	-	-	-	-	53
-	-	-	-	-	-	-	-	-	-	-	-	-	-	-	
-	-	-	-	-	-	108	-	108	-	-	-	-	-	-	54
-	-	-	-	-	-	30	-	30	-	-	-	-	-	-	
-	-	-	-	-	-	108	-	108	-	-	-	-	-	-	55
-	-	-	-	-	-	13	-	13	-	-	-	-	-	-	
-	-	-	-	-	-	17	-	17	-	-	-	-	-	-	56
-	-	-	4	-	4	46	3	43	-	-	-	-	-	-	
-	-	-	54	-	54	358	-	358	-	-	-	-	-	-	57
-	-	-	-	-	-	-	-	-	-	-	-	-	-	-	
-	-	-	-	-	-	-	-	-	-	-	-	-	-	-	58
-	-	-	-	-	-	2	-	2	-	-	-	-	-	-	
-	-	-	-	-	-	-	-	-	-	-	-	-	-	-	59
-	-	-	-	-	-	-	-	-	-	-	-	-	-	-	
-	-	-	1	-	1	-	-	-	-	-	-	-	-	-	60
-	-	-	-	-	-	-	-	-	-	-	-	-	-	-	
-	-	-	-	-	-	43	-	43	-	-	-	-	-	-	61
-	-	-	13	-	13	356	-	356	-	-	-	-	-	-	
-	-	-	4	-	4	-	-	-	-	-	-	-	-	-	62
-	-	-	28	-	28	-	-	-	-	-	-	-	-	-	
-	-	-	-	-	-	3	3	-	-	-	-	-	-	-	63
-	-	-	12	-	12	-	-	-	-	-	-	-	-	-	
-	-	-	-	-	-	51	-	51	-	-	-	-	-	-	64
-	-	-	-	-	-	4	-	4	-	-	-	-	-	-	
-	-	-	-	-	-	51	-	51	-	-	-	-	-	-	東濃
-	-	-	-	-	-	4	-	4	-	-	-	-	-	-	
-	-	-	-	-	-	386	-	386	-	-	-	-	-	-	65
-	-	-	-	-	-	42	-	42	-	-	-	-	-	-	
-	-	-	-	-	-	125	-	125	-	-	-	-	-	-	66
-	-	-	-	-	-	34	-	34	-	-	-	-	-	-	
-	-	-	-	-	-	97	-	97	-	-	-	-	-	-	67
-	-	-	-	-	-	34	-	34	-	-	-	-	-	-	
-	-	-	-	-	-	28	-	28	-	-	-	-	-	-	68
-	-	-	-	-	-	-	-	-	-	-	-	-	-	-	
-	-	-	-	-	-	46	-	46	-	-	-	-	-	-	69
-	-	-	-	-	-	5	-	5	-	-	-	-	-	-	
-	-	-	-	-	-	215	-	215	-	-	-	-	-	-	70
-	-	-	-	-	-	3	-	3	-	-	-	-	-	-	

(6) 保安林種別面積(続き2)

郡市町村	総数			水源かん養保安林			土砂流出防備保安林			土砂崩壊防備保安林			干害防備保安林		
	総数	国有林	民有林	総数	国有林	民有林	総数	国有林	民有林	総数	国有林	民有林	総数	国有林	民有林
恵那	43,170	20,674	22,496	18,662	9,386	9,276	23,821	11,038	12,783	519	226	293	69	—	69
中津川市	31,504	15,942	15,562	16,817	9,386	7,431	14,232	6,330	7,902	416	226	190	39	—	39
(67中津川市)	13,505	7,336	6,169	3,511	1,038	2,473	9,766	6,072	3,694	228	226	2	—	—	—
(69坂下町)	796	—	796	473	—	473	320	—	320	3	—	3	—	—	—
(70川上村)	2,141	1,210	931	1,933	1,210	723	207	—	207	1	—	1	—	—	—
(71加子母村)	7,678	4,990	2,688	5,949	4,990	959	1,716	—	1,716	13	—	13	—	—	—
(72付知町)	3,376	2,116	1,260	2,152	2,079	73	1,063	37	1,026	161	—	161	—	—	—
(73福岡町)	2,196	69	2,127	1,440	69	1,371	711	—	711	6	—	6	39	—	39
(74蛭川村)	1,449	—	1,449	1,359	—	1,359	90	—	90	—	—	—	—	—	—
(長野県山口村)	363	221	142	—	—	—	359	221	138	4	—	4	—	—	—
恵那市	11,666	4,732	6,934	1,845	—	1,845	9,589	4,708	4,881	103	—	103	30	—	30
(68恵那市)	2,617	25	2,592	782	—	782	1,747	25	1,722	14	—	14	30	—	30
(75岩村町)	728	341	387	—	—	—	723	341	382	5	—	5	—	—	—
(76山岡町)	731	—	731	162	—	162	551	—	551	17	—	17	—	—	—
(77明智町)	449	71	378	—	—	—	415	71	344	10	—	10	—	—	—
(78串原村)	624	195	429	—	—	—	607	195	412	17	—	17	—	—	—
(79上矢作町)	6,517	4,100	2,417	901	—	901	5,546	4,076	1,470	40	—	40	—	—	—
下呂	34,472	21,654	12,818	26,373	20,975	5,398	7,074	679	6,395	609	—	609	151	—	151
下呂市	34,472	21,654	12,818	26,373	20,975	5,398	7,074	679	6,395	609	—	609	151	—	151
(80萩原町)	3,706	1,471	2,235	2,475	1,245	1,230	1,152	226	926	60	—	60	—	—	—
(81小坂町)	18,694	15,399	3,295	17,164	15,089	2,075	1,311	310	1,001	206	—	206	—	—	—
(82下呂町)	4,602	1,889	2,713	2,253	1,788	465	1,992	101	1,891	235	—	235	113	—	113
(83金山町)	3,293	225	3,068	1,244	191	1,053	1,706	34	1,672	81	—	81	38	—	38
(84馬瀬村)	4,177	2,670	1,507	3,237	2,662	575	913	8	905	27	—	27	3	—	3
飛騨	191,868	115,406	76,462	143,227	90,510	52,717	45,468	24,794	20,674	1,795	—	1,795	131	—	131
高山市	119,098	81,207	37,891	101,139	71,963	29,176	16,766	9,244	7,522	757	—	757	104	—	104
(85高山市)	2,575	—	2,575	1,368	—	1,368	1,060	—	1,060	39	—	39	38	—	38
(86丹生川村)	9,771	4,441	5,330	8,440	4,159	4,281	1,234	282	952	57	—	57	—	—	—
(87清見村)	20,675	13,207	7,468	19,468	13,167	6,301	1,107	40	1,067	62	—	62	—	—	—
(88荘川村)	23,046	17,184	5,862	22,596	17,184	5,412	396	—	396	7	—	7	—	—	—
(90宮村)	3,352	1,534	1,818	3,277	1,534	1,743	70	—	70	5	—	5	—	—	—
(91久々野町)	3,273	1,349	1,924	2,832	1,349	1,483	404	—	404	29	—	29	—	—	—
(92朝日村)	9,104	7,964	1,140	8,379	7,763	616	614	201	413	31	—	31	66	—	66
(93高根村)	12,898	9,805	3,093	10,482	8,863	1,619	2,269	942	1,327	86	—	86	—	—	—
(95国府町)	2,635	482	2,153	2,232	482	1,750	360	—	360	18	—	18	—	—	—
(99上宝村)	31,769	25,241	6,528	22,065	17,462	4,603	9,252	7,779	1,473	423	—	423	—	—	—
飛騨市	44,465	17,015	27,450	34,491	16,533	17,958	8,313	391	7,922	985	—	985	27	—	27
(94古川町)	2,270	286	1,984	1,682	273	1,409	456	13	443	100	—	100	—	—	—
(96河合村)	12,252	4,831	7,421	10,666	4,821	5,845	1,386	10	1,376	148	—	148	—	—	—
(97宮川村)	13,936	4,401	9,535	9,885	4,091	5,794	3,506	310	3,196	205	—	205	12	—	12
(98神岡町)	16,007	7,497	8,510	12,258	7,348	4,910	2,965	58	2,907	532	—	532	15	—	15
大野郡	28,305	17,184	11,121	7,597	2,014	5,583	20,389	15,159	5,230	53	—	53	—	—	—
89白川村	28,305	17,184	11,121	7,597	2,014	5,583	20,389	15,159	5,230	53	—	53	—	—	—

〔資料〕 県治山課調べ

〔注〕 兼種保安林(2つ以上の目的を達成するための保安林)については、保安林の種類順序に従い上位の保安林としてその面積を計上し、下段に記載した。なお、これによって面積が計上されないこととなる他方の保安林種の欄には、その面積を上段に外書きした。

例：岐阜市 保健保安林 総数

上段421…上位の兼種保安林(水源かん養等)の欄で計上されている保安林

下段555…(岐阜市保健保安林合計976)-(上段421)=555

単位：面積(ha)

なだれ防止保安林			落石防止保安林			保健保安林			風致保安林			魚つき保安林			市町
総数	国有林	民有林	総数	国有林	民有林	総数	国有林	民有林	総数	国有林	民有林	総数	国有林	民有林	村名
-	-	-	-	-	-	721	205	516	-	-	-	-	-	-	-
-	-	-	26	24	2	73	-	73	-	-	-	-	-	-	惠那
-	-	-	-	-	-	674	158	516	-	-	-	-	-	-	-
-	-	-	-	-	-	152	-	152	-	-	-	-	-	-	67
-	-	-	-	-	-	-	-	-	-	-	-	-	-	-	69
-	-	-	-	-	-	148	-	148	-	-	-	-	-	-	70
-	-	-	-	-	-	258	42	216	-	-	-	-	-	-	71
-	-	-	-	-	-	44	44	-	-	-	-	-	-	-	72
-	-	-	-	-	-	-	-	-	-	-	-	-	-	-	73
-	-	-	-	-	-	-	-	-	-	-	-	-	-	-	74
-	-	-	-	-	-	72	72	-	-	-	-	-	-	-	-
-	-	-	-	-	-	47	47	-	-	-	-	-	-	-	-
-	-	-	26	24	2	73	-	73	-	-	-	-	-	-	-
-	-	-	-	-	-	-	-	-	-	-	-	-	-	-	-
-	-	-	1	-	1	43	-	43	-	-	-	-	-	-	68
-	-	-	-	-	-	47	47	-	-	-	-	-	-	-	75
-	-	-	-	-	-	-	-	-	-	-	-	-	-	-	76
-	-	-	1	-	1	-	-	-	-	-	-	-	-	-	77
-	-	-	-	-	-	24	-	24	-	-	-	-	-	-	78
-	-	-	-	-	-	-	-	-	-	-	-	-	-	-	79
-	-	-	24	24	-	6	-	6	-	-	-	-	-	-	79
-	-	-	-	-	-	1,420	1,317	103	-	-	-	79	-	79	下呂
-	-	-	39	-	39	226	-	226	-	-	-	-	-	-	-
-	-	-	-	-	-	1,420	1,317	103	-	-	-	79	-	79	-
-	-	-	39	-	39	226	-	226	-	-	-	-	-	-	-
-	-	-	-	-	-	2	-	2	-	-	-	-	-	-	-
-	-	-	17	-	17	2	-	2	-	-	-	-	-	-	80
-	-	-	-	-	-	1,290	1,290	-	-	-	-	-	-	-	-
-	-	-	13	-	13	-	-	-	-	-	-	-	-	-	81
-	-	-	-	-	-	16	-	16	-	-	-	-	-	-	82
-	-	-	9	-	9	-	-	-	-	-	-	-	-	-	-
-	-	-	-	-	-	85	-	85	-	-	-	-	-	-	83
-	-	-	-	-	-	224	-	224	-	-	-	-	-	-	-
-	-	-	-	-	-	27	27	-	-	-	-	79	-	79	84
2	-	2	-	-	-	7,359	5,913	1,446	-	-	-	-	-	-	-
649	87	562	14	-	14	571	-	571	-	-	-	13	-	13	飛騨
-	-	-	-	-	-	2,516	1,387	1,129	-	-	-	-	-	-	-
32	-	32	12	-	12	288	-	288	-	-	-	-	-	-	-
-	-	-	-	-	-	9	-	9	-	-	-	-	-	-	-
-	-	-	2	-	2	68	-	68	-	-	-	-	-	-	85
-	-	-	-	-	-	1,419	793	626	-	-	-	-	-	-	-
-	-	-	5	-	5	35	-	35	-	-	-	-	-	-	86
-	-	-	-	-	-	203	-	203	-	-	-	-	-	-	-
-	-	-	1	-	1	37	-	37	-	-	-	-	-	-	87
-	-	-	-	-	-	13	-	13	-	-	-	-	-	-	-
1	-	1	-	-	-	46	-	46	-	-	-	-	-	-	88
-	-	-	-	-	-	-	-	-	-	-	-	-	-	-	90
-	-	-	-	-	-	8	-	8	-	-	-	-	-	-	91
-	-	-	-	-	-	511	347	164	-	-	-	-	-	-	-
-	-	-	-	-	-	14	-	14	-	-	-	-	-	-	92
-	-	-	-	-	-	308	217	91	-	-	-	-	-	-	-
-	-	-	-	-	-	61	-	61	-	-	-	-	-	-	93
-	-	-	-	-	-	23	-	23	-	-	-	-	-	-	-
4	-	4	2	-	2	19	-	19	-	-	-	-	-	-	95
-	-	-	-	-	-	30	30	-	-	-	-	-	-	-	-
27	-	27	2	-	2	-	-	-	-	-	-	-	-	-	99
2	-	2	-	-	-	49	-	49	-	-	-	-	-	-	-
604	76	528	2	-	2	30	-	30	-	-	-	13	-	13	-
-	-	-	-	-	-	10	-	10	-	-	-	-	-	-	-
22	-	22	2	-	2	8	-	8	-	-	-	-	-	-	94
2	-	2	-	-	-	-	-	-	-	-	-	-	-	-	-
52	-	52	-	-	-	-	-	-	-	-	-	-	-	-	96
-	-	-	-	-	-	-	-	-	-	-	-	-	-	-	-
304	-	304	-	-	-	11	-	11	-	-	-	13	-	13	97
-	-	-	-	-	-	39	-	39	-	-	-	-	-	-	-
226	76	150	-	-	-	11	-	11	-	-	-	-	-	-	98
-	-	-	-	-	-	4,794	4,526	268	-	-	-	-	-	-	-
13	11	2	-	-	-	253	-	253	-	-	-	-	-	-	-
-	-	-	-	-	-	4,794	4,526	268	-	-	-	-	-	-	-
13	11	2	-	-	-	253	-	253	-	-	-	-	-	-	89

15. 林地開発・保安林指定の解除

(1) 林地開発許可の新規許可状況

単位：件数(件)面積(ha)

開発の目的 ・年度	合計		工場・事業場用地の造成		住宅用地の造成		別荘地の造成		ゴルフ場の設置		レジャー施設の設置		土石の採掘		道路の新設・改築		その他		
	件数	面積	件数	面積	件数	面積	件数	面積	件数	面積	件数	面積	件数	面積	件数	面積	件数	面積	
平成 21 年度	1	31	—	—	—	—	—	—	—	—	—	—	—	—	—	—	—	—	
平成 22 年度	6	39	4	31	—	—	—	—	—	—	—	—	—	—	—	—	—	—	
平成 23 年度	3	5	2	4	1	1	—	—	—	—	—	—	—	—	—	—	—	—	
平成 24 年度	5	15	2	7	—	—	—	—	—	—	—	—	—	—	—	—	1	2	
平成 25 年度	7	13	2	3	—	—	—	—	—	—	—	—	—	—	—	4	7	1	3

[資料] 県治山課調べ

[注] 開発行為に係る森林面積が1haを超えるものが対象

(2) 保安林指定の解除状況（民有林）

単位：件数(件)面積(ha)

申請事由・年度	区分	合計	指定理由の消滅（法第26条第1項関係）							公益上の理由（法第26条第2項関係）							
			計	観光体育休 養施設用地	住宅・建物等 用地	工場等用地	農業用地	土砂等採掘 用地	その他	計	林道用地	その他の道 路用地	建物・施設等 用地	発電送電通 信施設用地	ダム・利水等 施設用地	公団事業等 用地	その他
平成 21 年度	件数	11	4	1	—	—	—	3	7	—	11	—	—	1	—	—	
	面積	2	0	0	—	—	—	0	2	—	1	—	—	1	—	—	
平成 22 年度	件数	15	2	—	1	—	—	1	13	—	6	—	1	1	—	—	
	面積	3	1	—	1	—	—	0	2	—	1	—	0	0	—	—	
平成 23 年度	件数	10	1	—	—	—	—	1	9	—	11	—	—	1	—	—	
	面積	3	0	—	—	—	—	0	3	—	2	—	—	0	—	—	
平成 24 年度	件数	13	4	—	1	—	—	1	2	9	—	8	1	—	—	—	
	面積	4	0	—	0	—	—	0	4	—	4	0	—	—	—	—	
平成 25 年度	件数	6	—	—	—	—	—	—	6	—	3	—	—	—	—	3	
	面積	3	—	—	—	—	—	—	3	—	2	—	—	—	—	1	

[資料] 県治山課調べ

16. 自然保護

(1) 岐阜県の自然植生と植生自然度

自植然生	<p>本県は、日本列島のほぼ中央に位置しており、海拔0mの平野から3,000mを超える山岳地帯、また太平洋と日本海の分水嶺を擁している。そのため、複雑な地形や気候の影響を受け、貴重な植物が分布し、注目すべき植生が成立している。</p> <p>また、標高が高くなるにつれて、暖かい地方の植物社会からしだいに寒い地方に見られる植物社会に変化する現象が見られる。これを「植生の垂直分布」といい、例えば北海道の低山で見られる植生を、本県では高い山に登ると見ることができる。県内ではおおむね500～600m以下に常緑広葉樹林（暖帯）、1,600mまで落葉広葉樹林（冷温帯）、2,500mまで針葉樹林（亜寒帯）、2,500m以上に高山植生が成立している。</p>				
	区分	内容	植生自然度	区分基準	分布率 (%)
植生自然度と分布率	V	ブナ林等の自然林か自然の草原（自然植生）及び貴重な植生	10	高山ハイデ、風衝草原、自然草原等、自然植生のち単層の植物社会を形成する地区	0.9
			9	エゾマツ・トドマツ群集、ブナ群集等自然植生のうち多層の植物社会を形成する地区	14.0
	IV	自然植生が改変されたあとに成立するミズナラ林、コナラ林等の二次林	8	ブナ・ミズナラ再生林、シイ・カシ萌芽林等代償植生であっても、特に自然植生に近い地区	8.4
			7	クリーミズナラ群落、クスギコナラ群落等、一般には二次林と呼ばれる代償植生地区	27.2
	III	スギやヒノキなどの植林地と自然植生が改変されたあとに成立するススキ等の二次草原	6	常緑針葉樹、落葉針葉樹、常緑広葉樹等の植林地	27.5
			5	ササ群落、ススキ群落等の背丈の高い草原	0.4
			4	シバ群落等の背丈の低い草原	3.9
	II	水田、畑、果樹園などの農耕地	3	果樹園、桑畑、茶畑、苗圃等の樹園地	0.6
			2	畑地、水田等の耕作地、緑の多い住宅地	11.1
	I	市街地、集落、造成地	1	市街地、造成地等の植生のほとんど残存しない地区	4.4

〔資料〕 県自然環境保全課調べ

〔注〕 自然環境保全基礎調査（環境庁、第4回 1996）による。

(2) 絶滅のおそれのある野生生物種

① 植物（553種）

カテゴリー	種名
絶滅危惧Ⅰ類 (243種)	<p>ヒメスギラン、エゾノヒメクラマゴケ、ヒモカズラ、ミズニラ、イヌスギナ、コハナヤスリ、チチブホラゴケ、ミカワコケシノブ、ヒメムカゴシダ、タキミシダ、マツザカシダ、ヒメイトラノオ、トキワトラノオ、イチョウシダ、アオガネシダ、トキワシダ、ナンタイシダ、メヤブソテツ、サクライカグマ、アスカイノデ、ヒロハナライシダ、ホソバショリマ、ヨコグラヒメワラビ、ツクシイヌワラビ、シマイヌワラビ、ウラボシノコギリシダ、ナヨシダ、シマシロヤマシダ、イヨクジャク、エビラシダ、クラガリシダ、デンジソウ、サンショウモ、ヒメイタビ、ミヤコミズ、ホザキヤドリギ、ノダイオウ、マダイオウ、コバノミミナグサ、タガソデソウ、ワダソウ、ヒゲネワチガイソウ、ピランジ、イブキトリカブト、レンゲショウマ、サバノオ、ハコネシロカネソウ、オキナグサ、ハイキンボウゲ、オオバメギ、オニバス、オグラコウホネ、ヒメコウホネ、マルバウマノスズクサ、タンザワウマノスズクサ、オサバグサ、イワハタザオ、シコクハタザオ、ミツパコンロンソウ、エゾハタザオ、コイヌガラシ、キバナハタザオ、ベンケイソウ、イワレンゲ、トノウネコノメ、フキユキノシタ、チョウセンキンミズヒキ、イワキンバイ、ヒロハノカワラサイコ、マメナシ、キノキイチゴ、サナギイチゴ、ミソナオシ、ヒメフウロ、ヒトツバハギ、ヒナノキンチャク、エンシュウツリフネソウ、ミヤマクマヤナギ、ヨコグラノキ、クロカンバ、クロツバラ、ウスバスマレ、ヒゴスマレ、サクラスマレ、イブキスマレ、シロスマレ、ヒメビシ、コオニビシ、エゾアカバナ、オグラノフサモ、タチモ、ウラジロウコギ、コイチャクソウ、ジンヨウイチヤクソウ、ヒメジャクナゲ、オオバツツジ、イワツツジ、サクラソウ、クモイコザクラ、ハナイカリ、コケリンドウ、チチブリンドウ、ホソバツルリンドウ、イヌセンブリ、ヒメシロアサザ、ガガブタ、アサザ、チョウジソウ、クサタチバナ、フナバラソウ、クサナギオゴケ、ジュズネノキ、カギカズラ、オオルリソウ、ムラサキ、クマツヅラ、オウギカズラ、タチキランソウ、ツルカコソウ、シモバシラ、キセワタ、ミソガワソウ、ミズネコノオ、ミズトラノオ、ミヤマナミキ、エゾナミキ、ヤマホオズキ、イブキコゴメグサ、イナコゴメグサ、トモエシオガマ、セリゴマ、ヒキヨモギ、スズカケソウ、ヤマウツボ、オニク、イイタカムシトリスミレ、ミカワタヌキモ、ヒメタヌキモ、ヒメミミカキグサ、イヌタヌキモ、カノコソウ、ミカワマツムシソウ、ヤチシャジン、センボンギク、ハコネギク、オニアザミ、イナベアザミ、ヒゴタイ、ホソバムカシヨモギ、タカサゴソウ、ホソバニガナ、カワラニガナ、ミコシギク、ハンカイソウ、オオニガナ、ネコヤマヒゴタイ、ヒメヒゴタイ、オナモミ、スブタ、トチカガミ、ミズオオバコ、ヒルムシロ、ムサシモ、サガミトリゲモ、イトトリゲモ、イバラモ、オオトリゲモ、ホンゴウソウ、ヒロハノアマナ、ステゴビル、ミノシライトソウ、ミノコバイモ、ヤマユリ、ホソバノアマナ、サクライソウ、ヒメイズイ、ハコネハナゼキショウ、マルバサンキライ、カエデドコロ、ミズアオイ、シロジャクジョウ、ヒロハノコウガイゼキショウ、コゴメカゼクサ、ウンスケ、ヤマトボシガラ、ハイドジョウツナギ、マイヅルテンナンショウ、イナヒロハテンナンショウ、ハリノキテンナンショウ、ユモトマムシグサ、ミクリ、アワボスゲ、ケタガネソウ、タマツリスゲ、オオタマツリスゲ、ニッコウハリスゲ、センダイスゲ、ヌカスゲ、ホソバオゼヌマスゲ、ヒカゲハリスゲ、オオカサスゲ、ツルカミカワスゲ、ユキグニハリスゲ、オオアゼスゲ、カガシラ、トネテンツキ、イガクサ、ヒナラン、イワチドリ、クソエビネ、ナツエビネ、サルメンエビネ、ヒメノヤガラ、ニョホウチドリ、トケンラン、マヤラン、クマガイソウ、セッコク、サワラン、カモメラン、ベニシスラン、シュスラン、ミズトンボ、ムヨウラン、キイムヨウラン、フガクズムシソウ、セイタカスズムシソウ、スズムシソウ、ホザキイチヨウラン、サギソウ、イイヌママカゴ、ツレサギソウ、マイサギソウ、ハシナガヤマサギソウ、ミヤマチドリ、トキソウ、ヤマトキソウ、ヒナチドリ、ウチヨウラン、クモラン、ハクウンラン、ヤクシマヒメアリドウシラン、キバナノショウキラン</p>

(2) 絶滅のおそれのある野生生物種 (続き)

① 植物 (続き)

絶滅危惧Ⅱ類 (167種)	スギラン、ヤチスギラン、ヒロハハナヤスリ、タカサゴキジノオ、ハコネシダ、ナカミシシラン、ナチシダ、オクタマシダ、ミドリカナワラビ、オワセベニシダ、ナガバノイタチシダ、チャボイノデ、ツクシヤワラシダ、キタノミヤマシダ、ウサギシダ、ヤノネシダ、ミヤマウラボシ、アオネカズラ、イワオモダカ、オオクボシダ、コマイワヤナギ、ナラガシワ、サンショウソウ、ミヤマミズ、ミヤマツチトリモチ、ヤナギヌカボ、コギシギシ、アオハコベ、シデコブシ、チョウセンゴミシ、イヌガシ、カワチブシ、キヨミトリカブト、レイジンソウ、アズマレイジンソウ、タカネトリカブト、ミチノクフクジュソウ、フクジュソウ、サンリンソウ、エンコウソウ、コバノリュウキンカ、カザグルマ、アズマシロカネソウ、セツブンソウ、ミスミソウ、バイカモ、オトコゼリ、キンバイソウ、ヘビノボラス、ミヤマアオイ、ヤマシヤクヤク、ヒメオトギリ、イシモチソウ、ナガミノツルキケマン、スズシロソウ、アオベンケイ、ミカワショウマ、キバナハナネコノメ、タキミチャルメルソウ、オオシラヒゲソウ、タコノアシ、ヤシヤビシヤク、トガスグリ、エゾノコリンゴ、ミヤマモミジイチゴ、アイズシモツケ、フジキ、ミヤマタニワタシ、クサフジ、オオヤマカタバミ、エゾフウロ、ノウルシ、シナノタイゲキ、カキノハグサ、ヒナノカンザシ、ホソエカエデ、カジカエデ、ハナノキ、ホナガクマヤナギ、コショウノキ、マメグミ、シコクスミレ、キソガワシシウド、ホタルサイコ、ドクゼリ、セリモドキ、ハナウド、ナンカイヒメイワカガミ、キョウマルシヤクナゲ、チョウジコメツツジ、イワザクラ、ヒトツバタゴ、アイナエ、ミツガシワ、ホソバオオアリドオシ、イナモリソウ、エゾムラサキ、セキヤノアキチヨウジ、ダンドタムラソウ、アオホオズキ、オオアブノメ、ミカワシオガマ、オオヒキヨモギ、イヌノフグリ、ナンバンギセル、オオナンバンギセル、ハクサンオオバコ、リンネソウ、ヤブウツギ、イワツクバネウツギ、オケラ、コイブキアザミ、モリアザミ、リョウノウアザミ、アキノハハコグサ、ヤナギタンポポ、カセンソウ、オカオグルマ、ヤナギスプタ、コウガイモ、ホロムイソウ、イトモ、ソクシンラン、キイトラッキョウ、ヒメニラ、ギョウジャニンニク、キジカクシ、コシノコバイモ、キバナノアマナ、ミカワバイケイソウ、カキツバタ、ヒナノシヤクジョウ、シラタマホシクサ、クロホシクサ、ヌマカゼクサ、ウンヌケモドキ、イブキトボシガラ、イブキソモソモ、ムカゴツツリ、ヒゲシバ、ホソバテンナンショウ、カミコウチテンナンショウ、キシダムシグサ、ヒトツバテンナンショウ、ウキヤガラ、クロヒナスゲ、ホソバヒカゲスゲ、ウマスゲ、オオアオスゲ、コアゼテンツキ、シズイ、マツカサススキ、ミカワシンジュガヤ、ハナミョウガ、エビネ、ユウシュンラン、キンラン、ササバギンラン、ハクサンチドリ、マツラン、ホクリクムヨウラン、エンシウムヨウラン、ヒメフタバラン、ヨウラクラン、ヒロハトンボソウ、ミズチドリ、ショウキラン
準絶滅危惧 (109種)	ヤマハナワラビ、ナガホノナツノハナワラビ、カミガモシダ、クルマシダ、イヌチャセンシダ、ホソバカナワラビ、ミヤコヤブソテツ、ナチクジャク、タカネサトメシダ、イワヤシダ、サクラバハノキ、フモトミズナラ、コムヤマミズ、マツグミ、ウナギツカミ、ホソバノウナギツカミ、ナガバノウナギツカミ、サデクサ、ヌカボタデ、ホソバイヌタデ、シラオイハコベ、ヤマハコベ、オオヤマレンゲ、ヒツジグサ、マツモ、トウカイコモウセンゴケ、キケマン、ヤマブキソウ、イブキハタザオ、ツメレンゲ、チシマネコノメソウ、アカヒダボタン、ギンバイソウ、ヤワタソウ、ザリコミ、シラヒゲソウ、コキンバイ、カワラサイコ、エチゴキジムシロ、ツルキンバイ、クロイチゴ、カライトソウ、ミヤマワレモコウ、イブキシモツケ、モメンヅル、イヌハギ、マキエハギ、ツルフジバカマ、ヨツバハギ、ビッチュウフウロ、テツカエデ、イワウメツル、ゴキツル、エゾミノハギ、ミズユキノシタ、ヤマトグサ、イブキボウフウ、シヤクジョウソウ、ミカワツツジ、カラタチバナ、クリンソウ、ハシドイ、ツルガシワ、スズサイコ、ホタルカズラ、マネキグサ、ヒメナミキ、ホナガタツナミソウ、シソクサ、オミナエシ、コキンレイカ、マツムシソウ、キキョウ、ノコギリソウ、フジバカマ、スイラン、ミズギク、ヤマタイミンガサ、ニシノヤマタイミンガサ、ユウスゲ、コオニユリ、イワショウブ、ヒメシヤガ、ホソイ、ヒメコヌカグサ、ヒナザサ、セイタカヨシ、ミヤマアブラススキ、オオアブラススキ、オキナワジュズスゲ、ニイタカスゲ、チャイトスゲ、ケシンジュガヤ、オオシロガヤツリ、マネキンジュガヤ、コシンジュガヤ、マメツタラン、ムギラン、ギンラン、アオチドリ、ツチアケビ、イチヨウラン、カキラン、アキザキヤツシロラン、ノビネチドリ、アオフタバラン、コケイラン、ジンバイソウ、ヤマサギソウ
情報不足 (34種)	コウザキシダ、アカウキクサ、オオアカウキクサ、チョウセンミネバリ、ヤエガワカンバ、シリブカガシ、カシワ、クヌギ、ヒメタデ、ヌマダイオウ、マンセンカラマツ、シキンカラマツ、ベニバナヤマシヤクヤク、ヤマナシ、イワテヤマナシ (ミチノクナシ)、ナガボナツハゼ、シオジ、マメダオシ、ルリトラノオ、キヨスミウツボ、カワラニンジン、コバノヒルムシロ、エゾヌカボ、タチネズミガヤ、アオイチゴツナギ、チャシバズグサ、キンセイラン、モイワラン、ホテイアツモリ、アツモリソウ、エゾスズラン、ツリシユスラン、ギボウシラン、クモイジガバチ

② ほ乳類 (22種)

カテゴリー	種 名
絶滅危惧Ⅰ類 (7種)	クロホオヒゲコウモリ、ノレンコウモリ、モリアブラコウモリ、クビワコウモリ、ヤマコウモリ、ヒナコウモリ、チチブコウモリ
絶滅危惧Ⅱ類 (6種)	オヒゲコウモリ、カグヤコウモリ、ユビナガコウモリ、テングコウモリ、コテングコウモリ、オコジョ
準絶滅危惧 (8種)	ヒメホウサギコウモリ、ホンドモモンガ、ヤマネ、ヤチネズミ、カヤネズミ、アズミトガリネズミ、トガリネズミ、ミズラモグラ
情報不足 (1種)	ヒメヒミズ

③ 鳥 類 (41種)

カテゴリー	種 名
絶滅危惧Ⅰ類 (5種)	イヌワシ、ライチョウ、ブッポウソウ、チゴモズ、アカモズ
絶滅危惧Ⅱ類 (7種)	ヨシゴイ、ミゾゴイ、クマタカ、ヒクイナ、オオジシギ、コアジサシ、コノハズク
準絶滅危惧 (21種)	カイツブリ、オシドリ、ハチクマ、オオタカ、ハイタカ、サシバ、ハヤブサ、ヤマドリ、タマシギ、シロチドリ、アオバズク、フクロウ、ヨタカ、ヤマセミ、アカショウビン、サンショウクイ、センダイムシクイ、コサメビタキ、サンコウチョウ、ホオアカ、ノジコ
情報不足 (8種)	ツミ、アオバト、オオコノハズク、ハリオアマツバメ、マミジロ、トラツグミ、キバシリ、クロジ

(2) 絶滅のおそれのある野生生物種 (続き)

④ 両生類・爬虫類 (14種)

カテゴリー	種 名
絶滅危惧Ⅰ類 (2種)	カスミサンショウウオ、ハクバサンショウウオ
絶滅危惧Ⅱ類 (4種)	クロサンショウウオ、コガタブチサンショウウオ、オオサンショウウオ、ナゴヤダルマガエル
準絶滅危惧 (4種)	ヒダサンショウウオ、ナガレヒキガエル、ニホンアカガエル、ニホンイシガメ
情報不足 (4種)	ナガレタゴガエル、モリアオガエル、クサガメ、ニホンスッポン

⑤ 魚 類 (31種)

カテゴリー	種 名
絶滅危惧Ⅰ類 (8種)	イチモンジタナゴ、イタセンバラ、シロヒレタビラ、カワバタモロコ、ウシモツゴ、デメモロコ、ネコギギ、ハリヨ
絶滅危惧Ⅱ類 (5種)	スナヤツメ北方種、シラウオ、クルメサヨリ、カマキリ、カジカ小卵型
準絶滅危惧 (14種)	スナヤツメ南方種、ヤリタナゴ、アブラボテ、ヌマムツ、イトモロコ、ホトケドジョウ、サツキマス (アマゴ)、スズキ、ドンコ、ビリンゴ、マハゼ、アシシロハゼ、トウカイヨシノボリ、チチブ
情報不足 (4種)	ツチフキ、サクラマス (ヤマメ)、カワアナゴ、オオヨシノボリ

⑥ 昆虫類 (170種)

カテゴリー	種 名
野生絶滅 (4種)	シルビアシジミ、ヒョウモンチョウ、オオウラギンヒョウモン、ヒョウモンモドキ
絶滅危惧Ⅰ類 (28種)	コバネアオイトトンボ、ベッコウトンボ、マダラナニワトンボ、オオキトンボ、カワラハンミョウ、ギフムカシゲンゴロウ、ゲンゴロウ、コガタノゲンゴロウ、スジゲンゴロウ、シナノエンマコガネ、ヤマトエンマコガネ、キモンエンマコガネ、マルエンマコガネ、クロモンマゴソコガネ、ホシチャバネセセリ、アカセセリ、チャマダラセセリ、ヒメギフチョウ、ヤマキチョウ、ヒメシロチョウ、クロミドリシジミ、アサマシジミ、ゴマシジミ、クロツバメシジミ、ヒメヒカゲ、クロヒカゲモドキ、ウラナミジャノメ、オンタケクロヨトウ
絶滅危惧Ⅱ類 (28種)	ベニイトトンボ、アオヤンマ、タガメ、ヒメタイコウチ、ホソハンミョウ、オオヒョウタンゴミムシ、オオクワガタ、ヒダオオクロナガオサムシ、オオチャイロハナムグリ、コクロオバボタル、オオメツツシンクイ、フタスジカタビロハナカミキリ、キベリカタビロハナカミキリ、オニホソコバネカミキリ、タカネキマダラセセリ、ミヤマモンキチョウ、ツマグロキチョウ、ハヤシミドリシジミ、ミヤマシジミ、ミドリシジミ、クロシジミ、ムモンアカシジミ、キマダラルリツバメ、ミヤマカラスシジミ、カラスシジミ、オオヒカゲ、タカネヒカゲ、タカネモンヤガ
準絶滅危惧 (77種)	ムスジイトトンボ、エジイトトンボ、ルリイトトンボ、グンバイトンボ、アオハダトンボ、ホンサナエ、ナゴヤサナエ、カラカネトンボ、トラフトンボ、キイロヤマトンボ、ハネビロエソトンボ、マイコアカネ、ヒメハルゼミ、マガタマハンミョウ、ヤマトモンシデムシ、アカマダラコガネ、ヒゲコメツキダマシ、ミイロムネビロオオキノコ、ダイモンテントウ、ヒイロホソナガクチキ、オオツツホソナガクチキ、オオオビハナノミ、ベーツヒラタカミキリ、トホシハナカミキリ、カラフトホソコバネカミキリ、コトラカミキリ、トラフカミキリ、セダカコヤバズカミキリ、ヨコヤマヒゲナガカミキリ、タニグチコヤバズカミキリ、カツラネクイハムシ、スタックゾウムシ、ムネビロイネゾウムシ、ノヒラツツキクイゾウムシ、オオギンズジコウモリ、ギンイチモンジセセリ、ミヤマチャバネセセリ、スジグロチャバネセセリ、ヘリグロチャバネセセリ、ギフチョウ、クモマツマキチョウ、キリシマミドリシジミ、オオゴマシジミ、ヒメシジミ、フジミドリシジミ、コヒオドシ、ウラギンズジヒョウモン、オオイチモンジ、コヒョウモンモドキ、フタスジチョウ、クモマベニヒカゲ、ベニヒカゲ、キマダラモドキ、ウチジロナミシヤク、サザナミナミシヤク、アルプスカバナミシヤク、ソウウンクロオビナミシヤク、スゲドクガ、アルプスギンウワバ、ホッキョクモンヤガ、アルプスヤガ、ヤツガダケヤガ、ナカトビヤガ、クモマウスグロヤガ、ダイセツヤガ、タカネハイイロヨトウ、イセキリガ、タカネヨトウ、ヤヒコカラスヨトウ、アルプスクロヨトウ、エチゴハガタヨトウ、オオチャバネヨトウ、シラユキコヤガ、ナマリキシタバ、カバフキシタバ、イワアツバ、オオキイロアツバ
情報不足 (33種)	フタスジサナエ、オグマサナエ、ネアカヨシヤンマ、マルタンヤンマ、キスジホソクロコメツキ、ヒダウスカバイロコメツキ、キボシヒゲトコメツキ、シリグロオオキノコ、オオズカミキリモドキ、ヨツボシカミキリ、タキグチモモトホソカミキリ、ゴマフツツガ、ハイイロボクトウ、ルリイロスカシクロバ、モウセンゴケトリバ、チョウセントガリバ、カバシヤク、シロオビコバネナミシヤク、クワトゲエダシヤク、タケウチエダシヤク、ギンボシスズメ、イブキスズメ、キテンエグリシヤチホコ、カバイロシヤチホコ、ヒメキシタバヒトリ、カギモンキリガ、アオモンギンセダカモクメ、ミヤマセダカモクメ、ガマヨトウ、キスジウスキヨトウ、ヌマベウスキヨトウ、エゾスジヨトウ、ヤンコウスキーキリガ

(2) 絶滅のおそれのある野生生物種 (続き)

⑦ 貝類 (52種)

カテゴリー	種名
絶滅危惧Ⅰ類 (6種)	オバエボシガイ、カワネジガイ、クロダアツクチムシオイガイ、ホリアナゴマオカチグサガイ、ヤコビマイマイ、ヨコハマシジラガイ
絶滅危惧Ⅱ類 (14種)	イシガイ、カタハガイ、カワシンジュガイ、キョウトギセル、クチマガリスナガイ、ココロマイマイ、シリボソギセル、トリガリササノハガイ、ハクサンマイマイ、ベニゴマオカタニシ、マツカサガイ、マメタニシ、ミカドギセル、ヤママメタニシ
準絶滅危惧 (14種)	オカノマイマイ、オクガタギセル、カンムリレンズガイ、クロダカワニナ、ケハダヒロウドマイマイ、コシタカコソバマイマイ、ゴマオカタニシ、シリオレギセル、トノサマガセル、ナミマイマイ、ヒルゲンドルフマイマイ、マシジミ、マルタニシ、ヤマタカマイマイ
情報不足 (18種)	イビヒロウドマイマイ、イブキムシオイガイ、イボイボナメクジ、オオコウラナメクジ、カラスガイ、カンムリケマイマイ、スジキビ、タカキビ、トウカイヤマトガイ、ニホンマメシジミ、ハイイロマメシジミ、ヒメマルマメタニシ、ホソヒメギセル、マメシジミ、ミドリベッコウ、ミノベッコウ、ヤマコウラナメクジ、レンズガイ

[資料] 県自然環境保全課調べ

[注] 植物：岐阜県の絶滅のおそれのある野生生物(植物編)改訂版-岐阜県レッドデータブック(岐阜県：平成26年3月発行)による。

動物：岐阜県の絶滅のおそれのある野生生物(動物編)改訂版-岐阜県レッドデータブック(動物編)改訂版(岐阜県：平成22年8月発行)による。

◎ 岐阜県レッドデータブックにおけるカテゴリーの定義

岐阜県カテゴリー	基本概念	要件
野生絶滅	県内において、飼育・栽培下でのみ存続している種	過去に県内に生息したことが確認されており、飼育・栽培下では存続しているが、県内において過去50年の間に野生では絶滅したと考えられる種
絶滅危惧Ⅰ類	県内において、絶滅の危機に瀕している種	生息・生育数が極めて少なく、または生息・生育環境も極限される種で、近い将来県内での絶滅が危惧される種
絶滅危惧Ⅱ類	県内において、絶滅の危険が増大している種	生息・生育数がかなり少なく、または生育・生息環境もかなり限られた種で、将来県内での絶滅が危惧される種
準絶滅危惧	県内において、生息・生育を存続する基盤が脆弱な種	生息・生育数が少なく、生息・生育環境も限られた種で、現時点では直ちに絶滅が危惧されるほどではないが、環境の変化によっては個体数の更なる減少が危惧され、絶滅危惧として上位ランクに移行する要素を有する種
情報不足	県内において、評価するだけの生息・生育情報が不足している種	環境条件の変化によって、容易に絶滅危惧のカテゴリーに移行し得る要素を有しているが、生息状況をはじめとして、ランクを判定するに足る情報が得られていない種

[参考] 県では、平成15年3月19日、県民共通の財産である絶滅のおそれのある野生生物を次代に引き継ぐため、希少野生生物を保護し、その絶滅を防止することを目的として、「岐阜県希少野生生物保護条例」を制定した。

さらに、条例に基づき平成15年11月11日、県全域で捕獲、採取、殺傷又は損傷を禁止する保護種16種の指定とその生育生息環境を保護する保護区4箇所を設定した。また、平成17年3月4日には、保護区1箇所を追加指定した。

・指定希少野生生物 16種

(両生類) 1種 ハハ^ハサンショウウオ

(魚類) 2種 ウシヅコ^コ、ハリヨ

(植物) 13種 ミカシカ^カマ、ミノライ^イツウ、サクラ^クイウ、シノク^クアツ^ツユウ、フク^クユウ、オキナ^ナガサ、セツ^ツフ^フソウ、サクラ^クウ、ミコ^コハ^ハイ、サルメ^メヒ^ヒネ、クマ^マイ^イウ、セツ^ツコ、ウチ^チヨウ^ウラン

・指定希少野生生物保護区 5箇所

- ① 西之川町ハリヨ指定希少野生生物保護区(大垣市)
- ② 加賀野ハリヨ指定希少野生生物保護区(大垣市)
- ③ 八幡ハリヨ指定希少野生生物保護区(揖斐郡池田町)
- ④ 津屋ハリヨ指定希少野生生物保護区(海津市)
- ⑤ 明谷ハリヨ指定希少野生生物保護区(本巢市)

(2) 絶滅のおそれのある野生生物種 (続き)

⑦ 貝 類 (52種)

カテゴリー	種 名
絶滅危惧Ⅰ類 (6種)	オバエボシガイ、カワネジガイ、クロダアツクチムシオイガイ、ホラアナゴマオカチグサガイ、ヤコビマイマイ、ヨコハマシジラガイ
絶滅危惧Ⅱ類 (14種)	イシガイ、カタハガイ、カワシンジュガイ、キョウトギセル、クチマガリスナガイ、ココロマイマイ、シリボソギセル、トリガリササノハガイ、ハクサンマイマイ、ベニゴマオカタニシ、マツカサガイ、マメタニシ、ミカドギセル、ヤママメタニシ
準絶滅危惧 (14種)	オカノマイマイ、オクガタギセル、カンムリレンズガイ、クロダカワニナ、ケハダピロウドマイマイ、コシタカコソベマイマイ、ゴマオカタニシ、シリオレギセル、トノサマガセル、ナミマイマイ、ヒルゲンドルフマイマイ、マシジミ、マルタニシ、ヤマタカマイマイ
情報不足 (18種)	イビピロウドマイマイ、イブキムシオイガイ、イボイボナメクジ、オオコウラナメクジ、カラスガイ、カンムリケマイマイ、スジキビ、タカキビ、トウカイヤマトガイ、ニホンマメシジミ、ハイイロマメシジミ、ヒメマルマメタニシ、ホソヒメギセル、マメシジミ、ミドリベッコウ、ミノベッコウ、ヤマコウラナメクジ、レンズガイ

[資料] 県自然環境保全課調べ

[注] 植物：岐阜県の絶滅のおそれのある野生生物 (植物編) 改訂版—岐阜県レッドデータブック— (岐阜県：平成26年3月発行) による。

動物：岐阜県の絶滅のおそれのある野生生物 (動物編) 改訂版—岐阜県レッドデータブック (動物編) 改訂版— (岐阜県：平成22年8月発行) による。

◎ 岐阜県レッドデータブックにおけるカテゴリーの定義

岐阜県カテゴリー	基本概念	要 件
野生絶滅	県内において、飼育・栽培下でのみ存続している種	過去に県内に生息したことが確認されており、飼育・栽培下では存続しているが、県内において過去50年の間に野生では絶滅したと考えられる種
絶滅危惧Ⅰ類	県内において、絶滅の危機に瀕している種	生息・生育数が極めて少なく、または生息・生育環境も極限される種で、近い将来県内での絶滅が危惧される種
絶滅危惧Ⅱ類	県内において、絶滅の危険が増大している種	生息・生育数がかなり少なく、または生育・生息環境もかなり限られた種で、将来県内での絶滅が危惧される種
準絶滅危惧	県内において、生息・生育を存続する基盤が脆弱な種	生息・生育数が少なく、生息・生育環境も限られた種で、現時点では直ちに絶滅が危惧されるほどではないが、環境の変化によっては個体数の更なる減少が危惧され、絶滅危惧として上位ランクに移行する要素を有する種
情報不足	県内において、評価するだけの生息・生育情報が不足している種	環境条件の変化によって、容易に絶滅危惧のカテゴリーに移行し得る要素を有しているが、生息状況をはじめとして、ランクを判定するに足る情報が得られていない種

[参考] 県では、平成15年3月19日、県民共通の財産である絶滅のおそれのある野生生物を次代に引き継ぐため、希少野生生物を保護し、その絶滅を防止することを目的として、「岐阜県希少野生生物保護条例」を制定した。

さらに、条例に基づき平成15年11月11日、県全域で捕獲、採取、殺傷又は損傷を禁止する保護種16種の指定とその生育生息環境を保護する保護区4箇所を設定した。また、平成17年3月4日には、保護区1箇所を追加指定した。

・指定希少野生生物 16種

(両生類) 1種 ハクサンショウウオ

(魚 類) 2種 ウシメツゴ、ハリヨ

(植 物) 13種 ミカヅキカマ、ミシライソウ、サクラソウ、シノブ、フクジュソウ、フクジュソウ、オキナグサ、セツブンソウ、サクラソウ、ミコバネ、サルメヒメネ、クマガイソウ、セッコク、ウチヨウラン

・指定希少野生生物保護区 5箇所

- ① 西之川町ハリヨ指定希少野生生物保護区 (大垣市)
- ② 加賀野ハリヨ指定希少野生生物保護区 (大垣市)
- ③ 八幡ハリヨ指定希少野生生物保護区 (揖斐郡池田町)
- ④ 津屋ハリヨ指定希少野生生物保護区 (海津市)
- ⑤ 明谷ハリヨ指定希少野生生物保護区 (本巣市)

(3) 自然環境保全地域等の指定状況

単位：面積(ha)

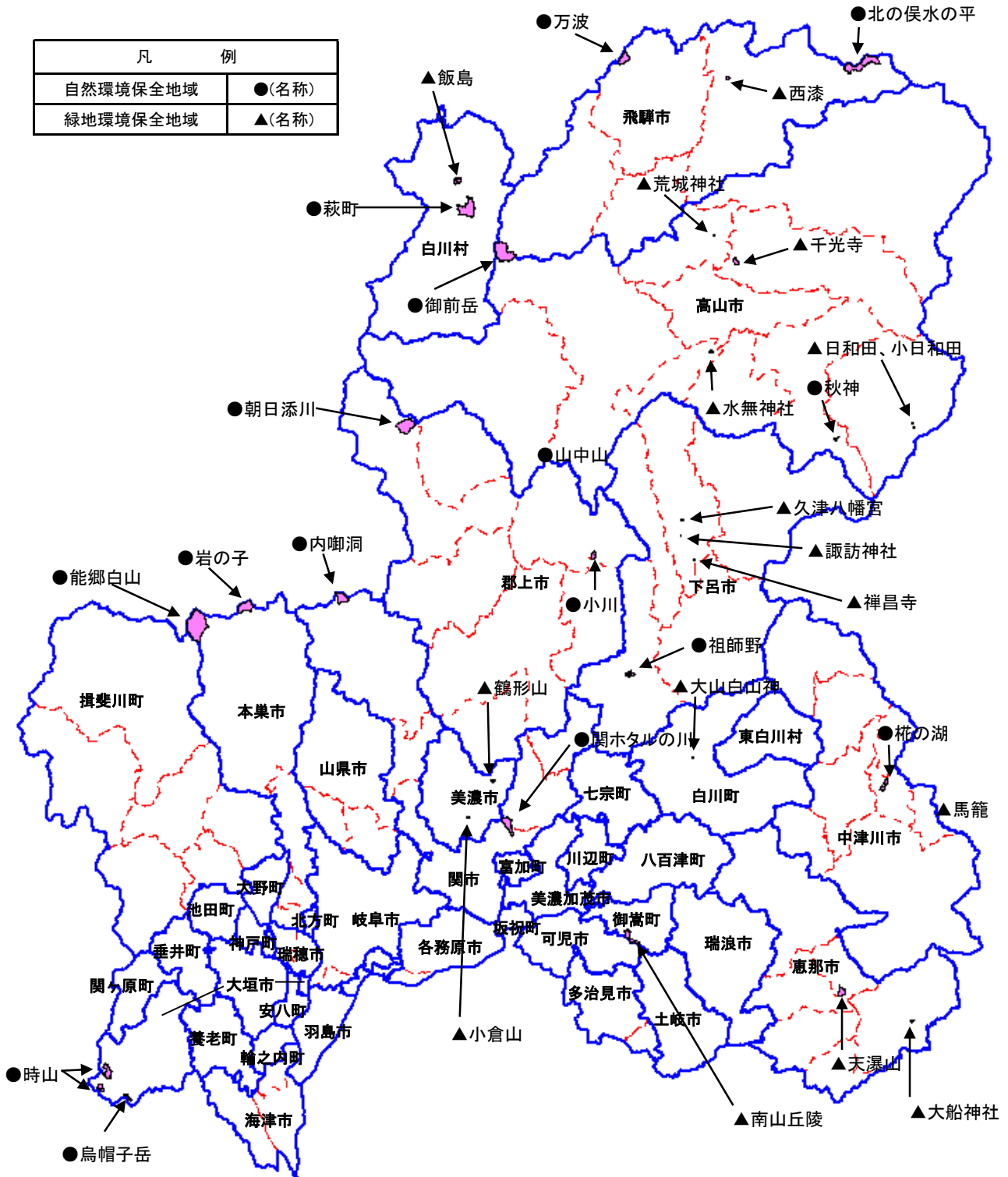
区分	地域名	所在地	面積	内容		指定年月日	特徴
				特別地区	普通地区		
自然環境保全地域	能郷白山	本巢市根尾能郷	656.45	656.45	—	S51. 2. 3	亜高山性植生及びブナのすぐれた天然林
	山中山	高山市荘川町	13.12	1.99	11.13	〃	ミズバショウなどの高層湿原植物の自生地
	秋神	高山市朝日町	10.04	—	10.04	〃	シラカンバの自生地
	荻町	大野郡白川村	300.45	105.02	195.43	〃	ブナ、ミズナラを主体とするすぐれた天然林
	北の俣・水の平	飛騨市神岡町	363.52	(1.50) 305.44	58.08	S51.10.15	湿原植物の自生地、ブナ等のすぐれた天然林
	朝日添川	郡上市白鳥町	287.80	84.40	203.40	〃	トチノキ・サワグルミを主体とする溪畔林、日本海型のブナのすぐれた天然林
	時山	大垣市上石津町	160.80	(27.40) 27.40	133.40	〃	野生動物（ヒサマツミドリシジミ・キリシマミドリシジミ）の生息地
	関ホテルの川	関市神野	157.10	(0.80) 0.80	156.30	〃	野生動物（ゲンジホテル・カワニナ）の生息地
	椀の湖畔	中津川市上野	56.50	(0.70) 0.70	55.80	〃	ハナノキの自生地
	岩の子	本巢市根尾越波	182.41	79.78	102.63	S52. 9. 30	日本海型のブナのすぐれた天然林
	御前岳	高山市清見町 飛騨市河合町	406.79	406.79	—	〃	ブナを主体とする落葉広葉樹林と天然ヒノキ等針葉樹の温帯極相林
	内唧洞	関市板取	137.62	75.87	61.75	〃	日本海型のブナ林の中にヒノキ・コウヤマキ林がみられるすぐれた天然林
	祖師野	下呂市金山町	34.90	0.87	34.03	〃	高樹齢かつ学術的価値を有するスギ・ヒノキ等の人工林、野生動物（ブッポウソウ）の生息地
	烏帽子岳	大垣市上石津町	21.24	(4.92) 4.92	16.32	S54.12.28	ホンシャクナゲ及びベニドウダンの自生地
	万波	飛騨市宮川町	127.43	(4.18) 127.43	—	〃	日本海型ブナ原生林
	小川	郡上市明宝	40.70	(40.70) 40.70	—	S56. 7. 21	ホンシャクナゲの自生地
小計	16地域	2,956.87	(80.20) 1,918.56	1,038.31			
緑地環境保全地域	小倉山	美濃市小倉山	9.70	9.70	—	S48. 3. 31	アカマツ・ヒノキ・その他広葉樹の良好な緑地
	鶴形山	美濃市鶴形山	8.70	4.50	4.20	〃	照葉樹を主体とした良好な緑地
	天瀑山	恵那市岩村町	68.20	10.50	57.70	〃	アカマツの大径木等の良好な緑地
	南山丘陵	可児郡御嵩町	101.10	—	101.10	〃	アカマツを主体とした良好な緑地
	千光寺	高山市丹生川町	37.95	20.35	17.60	S51. 2. 3	スギ・アカマツ・モミ・ケヤキ等の良好な緑地
	荒城神社	高山市国府町	1.16	0.46	0.70	S52. 9. 30	スギを主体とした良好な緑地
	久津八幡宮	下呂市萩原町	3.42	0.94	2.48	〃	スギ・ヒノキ・サワラ・シラカン等の良好な緑地
	水無神社	高山市一之宮町	10.35	4.02	6.33	S53. 3. 31	スギ・ヒノキの大径木を主体とした良好な緑地
	日和田・小日和田	高山市高根町	4.65	1.13	3.52	〃	イチイを主体とした良好な緑地
	禅昌寺	下呂市萩原町	5.28	2.06	3.22	〃	スギ・ヒノキを主体とした良好な緑地
	大船神社	恵那市上矢作町	7.05	6.88	0.17	S54. 3. 30	老齢巨木のスギ林を主体とした良好な緑地
	飯島	大野郡白川村	52.88	52.88	—	S55. 5. 23	日本海型のブナの原生林
	西漆山	飛騨市神岡町	11.10	11.10	—	〃	ブナ・ミズナラ・その他の温帯広葉樹の良好な緑地
	諏訪神社	下呂市萩原町	0.99	0.86	0.13	S58.10.21	スギを主体とした良好な緑地
	大山白山神社	加茂郡白川町	3.90	3.90	—	S59.11. 6	スギ・ヒノキを主体とした良好な緑地
	馬籠	中津川市馬籠	327.95	—	327.95	H17. 2. 25	クスギを主体とした良好な緑地
小計	16地域	654.38	129.28	525.10			
総計	32地域	3,611.25	(80.20) 2,047.84	1,563.41			

[資料] 県自然環境保全課調べ

[注] 特別地区欄中の()は、野生動植物保護地区で内数である。

平成26年3月末日現在である。

(4) 自然環境保全地域・緑地環境保全地域位置図



[資料] 県自然環境保全課調べ

(5) 自然公園における各種行為の許可・届出の状況

単位：件数(件)

区 分	工作物の 新改増築	鉱物の採取 土砂の採取	木竹の伐採	土地の形状 の 変 更	そ の 他	合 計
平成 21 年度	305	42	45	16	22	430
平成 22 年度	320	26	63	17	14	441
平成 23 年度	294	37	46	29	31	437
平成 24 年度	243	45	57	22	28	395
平成 25 年度	235	46	77	17	34	409
(内訳)						
国立公園	56	9	1	—	23	89
国定公園	137	12	72	6	10	237
県立自然公園	42	25	4	11	1	83

〔資料〕 県自然環境保全課調べ

〔参考〕 自然公園等の風致景観、自然環境を保全するため、自然公園法、岐阜県立自然公園条例や自然環境保全法、岐阜県自然環境保全条例に基づき、自然公園（自然環境保全地域）の区域内に、特別地域（特別地区（野生動植物保護地区））、特別保護地区の指定を行っている。

これらの地域における一定の行為は、環境大臣または知事の許可を受けなければならないものとされており、またこれらの地域以外の地域（普通地域、普通地区）についても、一定の行為は、知事または市町村長に事前に届出を行うこととされている。

県では、自然保護員 13 名を配置し、自然公園（自然環境保全地域）内の風致景観（自然環境）を保護（保全）している。

また環境省においても、自然公園については自然公園指導員の制度を設けており、本県では 54 名が委嘱されているほか、中部山岳国立公園の平湯地区に平湯自然保護官事務所を設置し、現地の保護体制の充実が図られている。

(6) 自然環境保全協定の締結状況

単位：件数(件)

年 度	ゴルフ場	住宅等	ダム等	レジャー 施 設	土砂の 採 取	車 道	その他	合 計
平成 21 年度	—	1	—	—	1	—	1	3
平成 22 年度	—	1	—	—	1	—	1	3
平成 23 年度	—	—	—	—	1	—	1	1
平成 24 年度	—	—	—	—	6	—	—	6
平成 25 年度	—	—	—	—	4	—	—	4

〔資料〕 県自然環境保全課調べ

〔参考〕 県土の優れた自然環境の破壊等を防止するため、一定規模以上の開発行為については開発事業者と、自然の改変を最小限にとどめること、植生の回復を図ること、及びその他自然環境の保全に必要な措置を講ずることなどを盛り込んだ自然環境保全協定を締結し、良好な自然の確保につとめている。

17. 自然公園等

(1) 自然公園の指定状況

単位：面積(ha)比率(%)

区分	自然公園名	関係(県)市町村	面積	県土面積に対する比率	指定年月日	公園の特性
国立公園	中部山岳	(岐阜・新潟・富山・長野) 高山市・飛騨市	(174,323) 24,219	2.3	昭9.12.4 59.6.15	標高3,000m級の山岳景観美、高山植物の群生
	白山	(岐阜・石川・富山・福井) 高山市・郡上市・白川村	(49,900) 14,017	1.3	昭37.11.12 53.3.22 61.9.12	白山を中心とする山岳景観美
国定公園	飛騨木曾川	(岐阜・愛知) 瑞浪市・恵那市・美濃加茂市・各務原市・可児市・下呂市 御嵩町・坂祝町・川辺町 七宗町・八百津町・白川町 御嵩町	(18,074) 14,413	1.4	昭39.3.3 平元.6.7	木曾川、飛騨川沿いの奇岩、峡谷美
	揖斐関ヶ原養老	大垣市・本巣市・海津市 養老町・垂井町・関ヶ原町 揖斐川町・池田町	20,219	1.9	昭45.12.28 平元.6.7	東海自然歩道沿いの揖斐峡等の峡谷美 池田山、養老山系の自然美
小計		4(箇所)	72,868	6.9		

区分	自然公園名	関係市町村	面積	県土面積に対する比率	指定年月日	公園の特性
県立自然公園	千本松原	海津市	42	0.0	昭29.9.14 平16.9.16	治水神社周辺の松並木及び水郷風景
	恵那峡	中津川市・恵那市	1,505	0.1	昭29.9.14	恵那峡を中心とする溪谷美
	胞山	中津川市・恵那市	5,027	0.5	昭29.9.14 35.8.30 平16.3.18	高原、湖が一体となった自然景観美
	揖斐	揖斐川町	52,834	5.0	昭31.4.20 44.4.1 47.4.1	揖斐川上流の峡谷美
	奥飛騨数河流葉	飛騨市	2,959	0.3	昭35.8.30 47.4.1	高層湿原植物群落を中心とした自然景観美
	宇津江滝四十八滝	高山市	800	0.1	昭35.8.30 平16.3.18	滝を中心とする景観美
	裏木曾	中津川市	11,654	1.1	昭38.1.22 平16.9.16	御岳西側の森林峡谷美
	伊吹	大垣市・揖斐川町・池田町	5,450	0.5	昭42.3.17 平元.6.7 12.4.28	伊吹山を中心とする景観美
	土岐三国山	土岐市	1,516	0.1	昭44.4.1 平16.9.16	丘陵地帯からの展望景観美
	位山舟山	高山市・下呂市	2,656	0.3	昭44.4.1 平14.4.16	位山、舟山を中心とする良好な自然美
	奥長良川	関市・美濃市・郡上市	30,122	2.8	昭44.4.1 60.3.5 平5.7.6 16.3.18	長良川に沿った森林及び峡谷美
	野麦	高山市	428	0.0	昭47.4.1	野麦峠を中心とする自然景観美
	せせらぎ溪	高山市・下呂市	1,318	0.1	平8.4.1	川上川、馬瀬川流域における溪谷美
	天生	飛騨市・白川村	1,638	0.2	平10.4.1	原生林・溪谷を中心とした山岳景観
	御嶽山	高山市・下呂市	4,276	0.4	平11.4.1	広大な原生林を持つ山岳景観
	小計		15(箇所)	122,225	11.5	
総計		19(箇所)	195,093	18.4		

〔資料〕 県自然環境保全課調べ

〔注〕 面積欄中の()は、公園の全面積である。
平成26年3月末日現在である。

(2) 長距離自然歩道の概要

概要	平成7年、全国で7番目の長距離自然歩道として中部北陸8県を結ぶ路線が決定された。 県内の総延長377.8kmのうち一日利用コースは26コースで、その延長は198.3kmである。				
	市町村名	コース名称	距離 (km)	コースの主要立地	コースの主なみどころ
中部北陸 一日 コース 自然歩道	白川村	荻町合掌集落のみち	2.8	展望	白川郷合掌集落、白山連峰(展望)、紅葉
	飛騨市	天生湿原とブナ原生林のみち	6.2	森林	天生峠、水芭蕉、高層湿原植物群落、ブナ原生林
	飛騨市	下小鳥ダムと稲越溪流のみち	13.2	ダム、溪流	下小鳥ダム、森林浴、稲越川
	飛騨市	起し太鼓の里を訪ねるみち	9.8	町並、森林	飛騨古川の町並、瀬戸川の鯉、森林公園
	高山市	飛騨ブリ街道と飛騨桃のみち	8.3	果樹園、歴史	飛騨桃・飛騨リンゴの産地、神社
	高山市	飛騨高山の町並みと天領のみち	10.0	森林、町並	美女峠、花の山口、東山寺町、高山の古い町並み
	高山市	美女峠の里めぐりのみち	6.0	森林、峠	紅葉、円空仏、薬師堂、乗鞍岳(展望)、美女峠
	高山市	乗鞍岳展望と鳥屋峠越えのみち	15.1	森林、峠	森林浴、鳥屋峠、乗鞍岳(展望)
	高山市	旧野麦街道糸引きのみち	19.0	森林、峠	野麦峠、お助け小屋、乗鞍岳(展望)
	高山市	飛騨桃源郷アララギのみち	10.1	果樹園、森林	飛騨桃・飛騨リンゴの産地、森林浴、あららぎ湖
	下呂市	位山街道・峠越えのみち	6.6	森林	あららぎ湖、森林浴、旧官道の石畳
	下呂市	山之口街道上呂展望のみち	8.5	森林	森林浴、旧官道の馬頭観音
	下呂市	益田街道禅昌寺を訪ねるみち	11.2	展望	飛騨川(展望)、久津八幡宮、禅昌寺
	下呂市	シダレクリと初矢峠石畳のみち	5.9	森林	シダレクリの自生地、初矢峠の石畳、森林浴
	下呂市	飛騨金山温泉へのみち	2.0	温泉	飛騨金山温泉、馬瀬川(展望)
	白川町	パイプオルガンの里探訪のみち	7.5	川、森林	つり橋、クオーレふれあいの里
	七宗町	日本最古の石にふれるみち	6.5	溪谷、歴史	飛水峽、日本最古の石、ポットホール
	川辺町	川辺ダム湖のみち	4.3	ダム湖	川辺漕艇場
	八百津町	武蔵伝説探訪のみち	4.8	滝、森林	五宝滝、大仙寺
	可児市	森蘭丸の里めぐりのみち	4.4	歴史	森蘭丸兄弟の墓、金山城跡
	恵那市	中山道十三峠のみち	3.5	歴史	西行硯水公園、西行塚、槇ヶ根一里塚
	中津川市	奥恵那峡と青邨記念館へのみち	5.7	川、美術	桃山公園、奥恵那峡、前田青邨記念館
	中津川市	中山道落合の文学と歴史のみち	4.4	宿場	馬籠宿
	中津川市	磯前神社大杉を訪ねるみち	7.2	湖、森林	椈の湖、神社

[資料] 県自然環境保全課調べ

(2) 長距離自然歩道の概要 (続き)

東海自然歩道	概要	昭和45年、わが国で最初の自然歩道として、東京都の明治の森高尾国定公園を起点、大阪府の明治の森箕面国定公園を終点とする東海自然歩道が設定された。路線は11都府県にまたがり、県内では恵那市奥矢作湖から日本大正村、大名街道、中山道の宿場町、鬼岩公園をめぐり、可児市南部から愛知県犬山市に至り、犬山市から各務原市、岐阜市金華山北部をとおり、途中、四国山コースと直行コースに分かれながら、根尾川、谷汲山華厳寺、横蔵寺、鍋倉山、池田山麓、天下分け目の関ヶ原、養老の滝を經由して三重県へ至るコースになっている。またその一部は飛騨木曾川国定公園、揖斐関ヶ原養老国定公園を通過している。				
	コース名称	起 点	・	終 点	距離(km)	所要時間
	奥矢作湖展望のみち	閑羅瀬橋	～	嵐地区	9.2	3時間50分
	明智・大正村をたずねるみち	嵐地区	～	明知鉄道明智駅	8.3	3時間25分
	牧場とアルプスのぞむみち	明知鉄道岩村駅	～	野井武並神社	9.9	4時間20分
	中山道宿場めぐりのみち	J R 武並駅	～	瑞浪市コミュニティーバス細久手口	15.1	6時間20分
	奇岩・怪石・鬼岩をたずねるみち	鬼岩ドライブイン	～	名鉄御嵩駅	11.8	4時間40分
	みたけの森をめぐるみち	名鉄御嵩駅	～	東鉄バス久々利	8.9	3時間35分
	車折神社と不動めぐりのみち	J R 鶴沼駅	～	上須衛地区	10.9	4時間25分
	長良川展望のみち	岐阜バス古津	～	岐阜バス三田洞弘法前	7.3	3時間
	谷汲・巡礼と信仰のみち	樽見鉄道神海駅	～	名阪近鉄バス横蔵	14.4	6時間10分
	山村を結ぶ落葉のみち	名阪近鉄バス横蔵	～	名阪近鉄バス東津汲	11.1	4時間5分
	鍋倉山自然探訪のみち	高橋家	～	谷山廃村集落	12.2	9時間50分
	池田山麓自然と歴史にふれあうみち	名阪近鉄バス新丁	～	名阪近鉄バス昼飯	13.1	5時間35分
	関ヶ原つわものたちをしのぶみち	ミュージアム関ヶ原	～	石田三成陣跡 ～ 松尾山	11.3	5時間
養老孝子をたずねるみち	名阪近鉄バス桜井	～	養老鉄道美濃津屋駅	16.7	6時間30分	

[資料] 県自然環境保全課調べ

(3) 自然公園の利用施設の整備状況

公園名	市町村名	事業地	事業内容	事業区分	施工主体
中部山岳国立公園	高山市	乗鞍岳鶴ヶ池駐車場	パトロール員事務所改修	県単	岐阜県
飛騨木曾川国定公園	御嵩町	鬼岩園地	園地整備	国庫	御嵩町
揖斐関ヶ原養老国定公園	養老町	東海自然歩道	木橋補修	国庫	岐阜県
公園区域外	高山市 下呂市	中部北陸自然歩道	標識設置	国庫	岐阜県

[資料] 県自然環境保全課調べ

(4) 自然公園の利用者数

単位：利用者数(千人)比率(%)

年次・種別	平成21年	平成22年	平成23年	平成24年	平成25年
国立公園	1,555 (96)	1,699 (109)	1,344 (79)	1,348(100)	1,234 (92)
国定公園	3,876 (92)	3,922 (101)	3,815 (97)	3,617(95)	3,489 (97)
県立自然公園	4,840 (102)	4,660 (96)	4,216 (91)	4,024(95)	4,066(101)
計	10,271 (97)	10,281 (100)	9,375 (91)	8,989(96)	8,789 (98)

[資料] 県自然環境保全課調べ

() 内は対前年比である。

(5) 自然公園地域位置図

・国立公園

- ①中部山岳
- ②白山

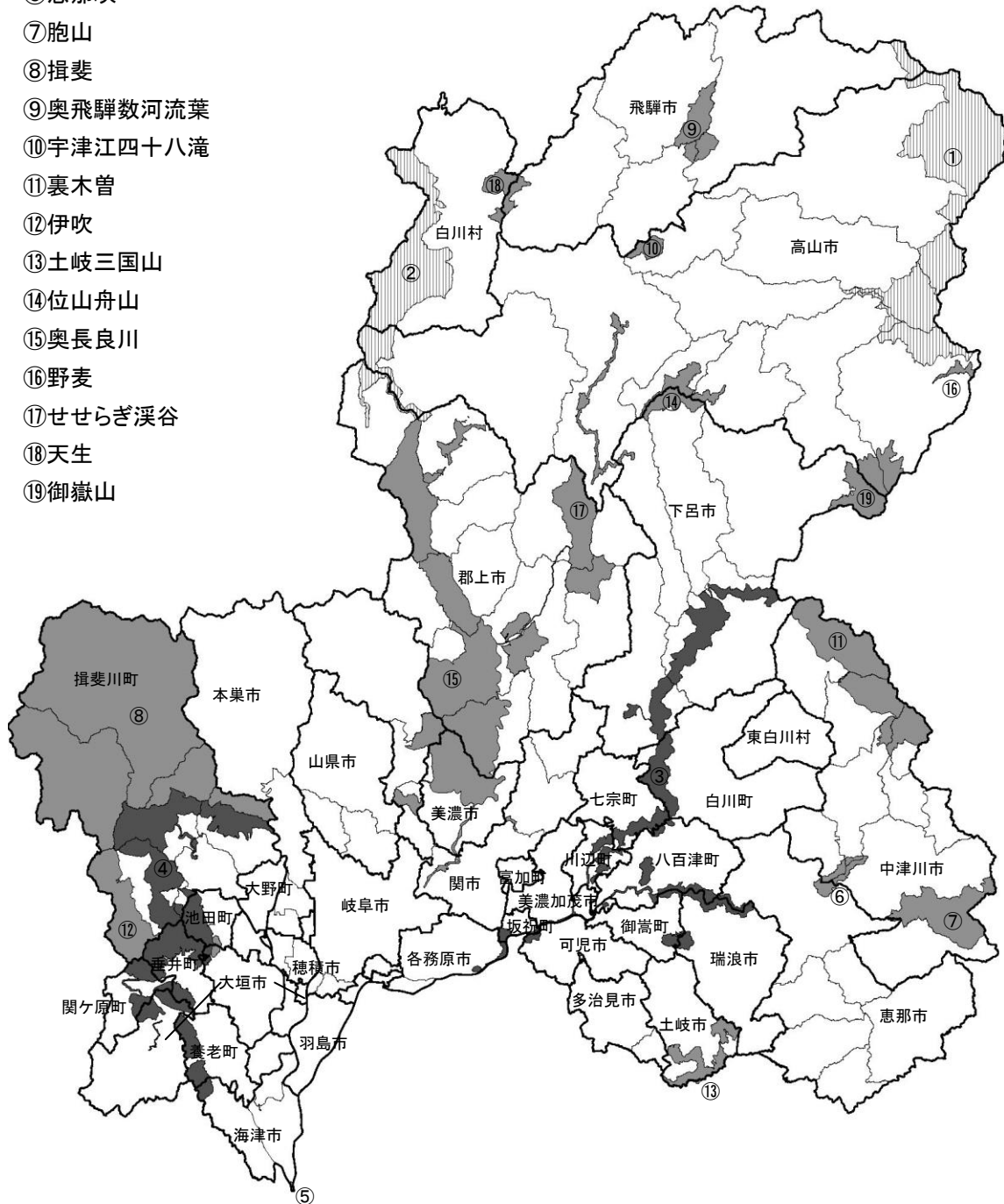
・国定公園

- ③飛騨木曾川
- ④揖斐関ヶ原養老

・県立自然公園

- ⑤千本松原
- ⑥恵那峡
- ⑦胞山
- ⑧揖斐
- ⑨奥飛騨数河流葉
- ⑩宇津江四十八滝
- ⑪裏木曾
- ⑫伊吹
- ⑬土岐三国山
- ⑭位山舟山
- ⑮奥長良川
- ⑯野麦
- ⑰せせらぎ溪谷
- ⑱天生
- ⑲御嶽山

凡 例	
国立公園	
国定公園	
県立自然公園	



[資料] 県自然環境保全課調べ

(6) 休養林等の指定状況

単位：面積(ha)

区分	名称	所在地	面積	設定年月日	特徴
自然休養林	御岳	高山市	2,266.04	S45. 8. 7	原生林の自然美、広大な眺望
	付知	下呂市	521.74	S46. 9. 23	渓谷美、木曾ヒノキの天然林
	白山	中津川市付知町	2,445.33	S49. 4. 1	ブナの天然林、白山連峰の雄姿
	小計	大野郡白川村	5,233.11		
生活環境保全全林	陶史の森	土岐市	104	S51. 4. 28	陶史の探索、快適なハイキングコース
	夜明けの森	中津川市	130	S52. 4. 28	森林・湖が一体となった自然景観美
	あさひの森	高山市	174	S55. 6. 4	清流を中心として、両岸に連なる山なみの雄大な景観
	ふどうの森	関市	126	S57. 5. 10	都市近郊丘陵地帯の自然景観
	池田の森	揖斐郡池田町	103	S57. 6. 17	濃尾平野を眼下に一望できる雄大な眺望
	みたけの森	可児郡御嵩町	70	S58. 5. 11	二つの池とそれをめぐる自然景観
	粥川の森	郡上市	51	S59. 5. 10	スギの美林と粥川の溪流美
	文殊の森	本巣市	62	S60. 6. 18	山麓の池と金華山・伊勢湾を望む山頂からの眺望
	飛騨金山の森	下呂市	155	S62. 6. 15	清流とダム湖に映る水と緑の雄大な自然景観
	関ヶ原明神の森	不破郡関ヶ原町	24	S63. 5. 9	眼下に広がる濃尾平野と遠くに望む琵琶湖の眺望
	荘川であいの森	高山市	24	S63.10.12	清流沿いに広がるシラカンバの森
	かさばら潮見の森	多治見市	31	H2. 6. 11	県境からの伊勢湾・濃尾平野の眺望
	大正村明智の森	恵那市	27	H3. 6. 12	森と湖畔のキャンプ、大正の香り豊かな遊歩道の散策
	下呂湯けむりの森	下呂市	29	H3. 6. 26	いで湯の町を見おろす遊歩道の散策とスポーツ広場
	日本ラインうぬまの森	各務原市	66	H4. 4. 24	山頂からの眼下に広がる木曾川・濃尾平野の眺望
	月見の森	海津市	38	H5. 8. 30	みかんの花咲く山からの木曾三川、濃尾平野の眺望
	いび高原坂内の森	揖斐郡揖斐川町	65	H5. 9. 26	貝月山からの眺望とふれあいの森での溪流遊
	みのかも健康の森	美濃加茂市	128	H7. 4. 23	四季折々の風情が楽しめる木々、身近に自然とふれあうことができる憩いの場
	可児やすらぎの森	可児市	16	H8.10.22	都市近郊丘陵地帯の憩いの場
	めいほう高原音楽の森	郡上市	20	H9. 7. 27	四季を通しての大自然と共に、JAZZ とスキー、温泉等を満喫できる憩いの場
	釜ヶ谷雨乞いの森	山県市	157	H10.11. 9	伊自良村最高峰の釜ヶ谷山からの金華山、伊勢湾などの眺望とキャンプなどで自然を満喫できる憩いの場
	洗心の森	高山市	19	H11. 9. 23	多数の文化財や社寺に恵まれ、西国33ヶ所観音巡りも楽しめる神秘的な場所
	みやまの森	山県市	17	H11.10. 9	静寂な美山スギの木立の中での散策が楽しめる憩いの場
	せせらぎ街道四季の郷	高山市	482	H11.11. 3	四季折々に移り変わる景色、ブナの原生林や大倉の滝など自然を満喫できる憩いの場
	蘭丸ふるさとの森	可児市	21	H12. 4. 9	四季折々の花々が彩る、森蘭丸ゆかりの森
	城山さくらの森	揖斐郡揖斐川町	27	H12. 5. 20	舞い降りるさくらの花につつまれる美しい森
	ながら川ふれあいの森	岐阜市	220	H12.11. 1	都市近郊に広がる、ゆとりふれあいの拠点
日和田高原望岳の森	高山市	18	H13. 1. 18	雄大な御嶽山、乗鞍岳をバックに四季折々の自然を満喫	
和良大月の森	郡上市	64	H14. 6. 14	広葉樹林帯を巡る散策道やキャンプなどで源流部ならではのすばらしい自然体験ができる憩いの場	
飛騨古川朝霧の森	飛騨市	32	H17.10.13	自然体験と桃やリンゴの花が咲き誇る果樹園を満喫	
乙女溪谷の森	中津川市	436	H18. 4. 18	登山道・二の谷ルートは水と緑がおりなす渓谷美を満喫	
白雲山やすらぎの森	郡上市	32	H18. 4. 29	観音堂遺跡や三十三観音参りで自然の中で歴史を満喫	
小計		2,968			
総計			8,201.11	(ha)	

[資料] 中部森林管理局及び治山課調べ

[注] 平成26年3月末日現在である。

県民休養林(いこいの森、めい想の森、望郷の森)、岐阜県青少年の森及び岐阜県21世紀の森は、H18.4.1に廃止

18. 鳥獣保護及び狩猟

(1) 狩猟者登録証交付状況

単位：金額(千円)件数(件)

年度・現地機関	総 数			網 猟			わな猟		
	件 数	税 額	交 付 手数料	件 数	税 額	交 付 手数料	件 数	税 額	交 付 手数料
平成 21 年度	3,755	47,315	6,759	95	749	171	1,186	9,072	2,135
平成 22 年度	3,659	44,848	6,587	87	690	157	1,308	10,048	2,355
平成 23 年度	3,649	42,704	6,568	81	641	147	1,432	10,809	2,577
平成 24 年度	3,564	39,886	6,416	77	613	139	1,478	10,666	2,661
平成 25 年度	3,466	37,698	6,239	68	539	123	1,514	10,833	2,726
本庁（県外）	531	8,020	956	1	9	2	55	438	99
岐阜	447	5,219	805	27	219	49	189	1,491	341
西濃	229	2,712	413	20	156	36	94	758	170
西濃揖斐	126	1,491	227	0	0	0	65	523	117
中濃	465	4,039	837	5	41	9	268	1,781	483
中濃中事	497	5,132	895	10	74	18	245	1,756	441
東濃	148	1,578	267	0	0	0	83	676	150
東濃恵那	507	3,568	913	1	9	2	265	1,491	477
飛騨	516	5,944	929	4	33	8	250	1,924	450
下呂	—	—	—	—	—	—	—	—	—

年度・現地機関	第1種銃猟（銃）			第2種銃猟（空気銃）		
	件 数	税 額	交 付 手数料	件 数	税 額	交 付 手数料
平成 21 年度	2,313	36,608	4,163	161	886	290
平成 22 年度	2,110	33,264	3,798	154	847	278
平成 23 年度	1,982	30,388	3,567	152	833	273
平成 24 年度	1,865	27,842	3,357	144	767	260
平成 25 年度	1,747	25,604	3,145	137	723	247
本庁（県外）	461	7,497	830	14	77	26
岐阜	214	3,416	386	17	94	31
西濃	111	1,777	200	4	22	8
西濃揖斐	61	968	110	0	0	0
中濃	170	2,102	306	22	116	40
中濃中事	229	3,234	413	13	69	24
東濃	51	825	92	14	77	26
東濃恵那	203	1,883	366	38	187	69
飛騨	247	3,905	445	15	83	27
下呂	—	—	—	—	—	—

〔資料〕 県自然環境保全課調べ

〔参考〕 税額は狩猟税であり、交付手数料は再交付分を含まない。
総数と種別内訳は、端数整理のために一致しないことがある。
※平成 22 年度から下呂の分は飛騨で集計

(2) 狩猟期間中に捕獲された鳥獣

年度	鳥 類 (羽)									
	合 計	キ ジ	ヤマドリ	ゴイサギ	ウズラ	コジュケイ	カモ類	シギ類	キジバト	カラス
平成 21 年度	19,941	1,515	877	0	0	243	4,332	38	4,100	268
平成 22 年度	17,456	1,128	2,034	1	0	217	4,117	25	3,460	356
平成 23 年度	11,607	739	398	0	0	108	3,534	16	2,226	252
平成 24 年度	13,661	780	708	1	0	119	3,336	13	2,164	350
平成 25 年度	12,133	587	573	0	-	73	2,826	30	1,828	397

		獣 類 (頭)									
スズメ	その他	合 計	ク マ	イノシシ	オスジカ	タヌキ	キツネ	ノウサギ	オスイタチ	テ ン	その他
4,238	4,330	7,974	51	4,970	1,614	30	8	71	3	5	1,222
2,480	3,638	14,136	25	10,568	1,837	13	2	54	0	9	1,628
2,332	2,002	8,983	27	4,461	1,993	13	1	47	2	1	2,438
2,667	3,523	9,185	20	4,419	1,957	17	1	34	2	7	2,728
3,665	2,154	8,607	44	4,349	1,814	11	3	36	4	2	2,344

[資料] 県自然環境保全課調べ

[注] 平成 21 年度のその他には、メスジカの捕獲数 1, 171 頭を含む。
 平成 22 年度のその他には、メスジカの捕獲数 1, 585 頭を含む。
 平成 23 年度のその他には、メスジカの捕獲数 2, 385 頭を含む。
 平成 24 年度のその他には、メスジカの捕獲数 2, 651 頭を含む。
 平成 25 年度のその他には、メスジカの捕獲数 2, 284 頭を含む。

(3) 有害鳥獣として捕獲された鳥獣・カモシカ等個体数調整

年度	有 害 鳥 獣 と し て 捕 獲 さ れ た 鳥 類 (羽)								
	合 計	ゴイサギ	キジバト	カラス	スズメ	ドバト	カモ類	ヒヨドリ	その他
平成 21 年度	7,555	-	10	3,681	2,786	411	-	8	659
平成 22 年度	7,181	-	17	3,755	2,193	827	-	38	351
平成 23 年度	6,932	-	2	3,247	2,186	899	13	11	574
平成 24 年度	7,377	-	-	3,731	2,323	481	15	15	812
平成 25 年度	5,834	-	-	3,762	295	972	1	10	794

有 害 鳥 獣 と し て 捕 獲 さ れ た 獣 類 (頭)									個体数調整	
合 計	ク マ	イノシシ	オスジカ	ノウサギ	ノイヌ	ノネコ	サ ル	その他	ニホンジカ	カモシカ
7,872	45	3,987	669	8	-	-	661	2,502	-	243
13,439	249	7,621	1,050	-	-	-	1,341	2,930	-	248
9,763	60	4,827	1,039	-	-	-	758	2,852	-	227
13,288	113	7,776	1,335	-	-	-	1,101	2,963	1,362	231
12,493	87	6,547	1,584	-	-	-	828	3,447	1,884	236

[資料] 県自然環境保全課調べ

[注] 平成 21 年度の有害鳥獣として捕獲された鳥類の数字については修正があり、本書平成 21 年度版と相違がある。
 平成 21 年度の獣類のその他には、メスジカの捕獲数 497 頭を含む。
 平成 22 年度の獣類のその他には、メスジカの捕獲数 726 頭を含む。
 平成 23 年度の獣類のその他には、メスジカの捕獲数 1, 137 頭を含む。
 平成 24 年度の獣類のその他には、メスジカの捕獲数 1, 410 頭を含む。
 平成 25 年度の獣類のその他には、メスジカの捕獲数 1, 931 頭を含む。

(4) 鳥獣保護区等一覧

①鳥獣保護区

単位：面積(ha)

名 称	所 在 地	指 定 区 分	面 積		指 定 期 間
			鳥獣保護区	特別保護地区	
金華山	岐阜市	森林鳥獣生息地	500	198	H16.11.1～H26.10.31
鳥羽川	山県市	集団渡来地	5		H16.11.1～H26.10.31
舟伏山	山県市	森林鳥獣生息地	104		H16.11.1～H26.10.31
船付	大垣市、海津市、安八郡輪之内町、養老郡養老町	集団渡来地	480		H16.11.1～H26.10.31
水嶺湖	大垣市	身近な鳥獣生息地	67		H16.11.1～H26.10.31
笹平	加茂郡白川町	身近な鳥獣生息地	41		H16.11.1～H26.10.31
納古山	加茂郡川辺町、七宗町	森林鳥獣生息地	430		H16.11.1～H26.10.31
松野	瑞浪市、可児郡御嵩町	森林鳥獣生息地	680	72	H16.11.1～H26.10.31
恵那峡	中津川市、恵那市	森林鳥獣生息地	1,860	110	H16.11.1～H26.10.31
中央南	中津川市	森林鳥獣生息地	345		H16.11.1～H26.10.31
北ノ俣	飛騨市	森林鳥獣生息地	1,260	110	H16.11.1～H26.10.31
五色ヶ原	高山市	森林鳥獣生息地	3,534		H16.11.1～H26.10.31
北アルプス(国指定)	高山市	希少鳥獣生息地	8,760	2,510	H16.11.1～H26.10.31
緑の文化公園	海津市	森林鳥獣生息地	165		H17.11.1～H27.10.31
養老	養老郡養老町	森林鳥獣生息地	514	122	H17.11.1～H27.10.31
関ヶ原青少年自然の家	不破郡関ヶ原町	森林鳥獣生息地	563		H17.11.1～H27.10.31
日本ライン	美濃加茂市、可児市、加茂郡坂祝町、川辺町、八百津町、可児郡御嵩町	森林鳥獣生息地	6,320		H17.11.1～H27.10.31
大鷲	郡上市	森林鳥獣生息地	1,060	250	H17.11.1～H27.10.31
池田	多治見市	希少鳥獣生息地	145		H17.11.1～H27.10.31
根ノ上	中津川市、恵那市	森林鳥獣生息地	620		H17.11.1～H27.10.31
福岡中学校	中津川市	身近な鳥獣生息地	17	17	H17.11.1～H27.10.31
千光寺	高山市	森林鳥獣生息地	302	38	H17.11.1～H27.10.31
舟山	高山市	森林鳥獣生息地	406		H17.11.1～H27.10.31
岐阜大学演習林	下呂市	森林鳥獣生息地	554		H17.11.1～H27.10.31
大河原	本巣市	森林鳥獣生息地	656		H18.11.1～H28.10.31
上大須	本巣市	森林鳥獣生息地	1,354		H18.11.1～H28.10.31
滝ヶ洞	加茂郡八百津町	森林鳥獣生息地	320		H18.11.1～H28.10.31
鶴形山	美濃市	森林鳥獣生息地	237		H18.11.1～H28.10.31
内御洞	関市	森林鳥獣生息地	584		H18.11.1～H28.10.31
猪の谷	中津川市	森林鳥獣生息地	298		H18.11.1～H28.10.31
中野	高山市	森林鳥獣生息地	411		H18.11.1～H28.10.31
神坂	高山市	森林鳥獣生息地	436		H18.11.1～H28.10.31
大桑小学校	山県市	身近な鳥獣生息地	1		H19.11.1～H29.10.31
伊自良川	山県市	集団渡来地	17		H19.11.1～H29.10.31
釜ヶ谷	山県市	森林鳥獣生息地	694		H19.11.1～H29.10.31
川内	本巣市	森林鳥獣生息地	150		H19.11.1～H29.10.31
揖斐川	揖斐郡揖斐川町	森林鳥獣生息地	238		H19.11.1～H29.10.31
川尻	揖斐郡揖斐川町	森林鳥獣生息地	364	118	H19.11.1～H29.10.31
小瀬見	関市	森林鳥獣生息地	226		H19.11.1～H29.10.31
武芸川町	関市	森林鳥獣生息地	136		H19.11.1～H29.10.31
高沢	関市	森林鳥獣生息地	38		H19.11.1～H29.10.31
諸神	関市	森林鳥獣生息地	200		H19.11.1～H29.10.31
初河	郡上市	森林鳥獣生息地	530	150	H19.11.1～H29.10.31
ひるがの高原	郡上市	集団繁殖地	345	30	H19.11.1～H29.10.31
宮奥	郡上市	森林鳥獣生息地	383		H19.11.1～H29.10.31
奥山	郡上市	森林鳥獣生息地	410		H19.11.1～H29.10.31
虎溪山	多治見市	身近な鳥獣生息地	560	41	H19.11.1～H29.10.31
愛宕山	中津川市	身近な鳥獣生息地	1		H19.11.1～H29.10.31
城山	恵那市	森林鳥獣生息地	347		H19.11.1～H29.10.31
高山	高山市	森林鳥獣生息地	250		H19.11.1～H29.10.31
猪之鼻	高山市	森林鳥獣生息地	1,835		H19.11.1～H29.10.31
城山	高山市	身近な鳥獣生息地	24	24	H19.11.1～H29.10.31
塩屋大谷	飛騨市	森林鳥獣生息地	436	122	H19.11.1～H29.10.31
田ノ平	大野郡白川村	森林鳥獣生息地	1,104		H19.11.1～H29.10.31
大川平	下呂市	森林鳥獣生息地	500		H19.11.1～H29.10.31
黒石谷	下呂市	森林鳥獣生息地	509		H19.11.1～H29.10.31

〔資料〕 県自然環境保全課調べ

〔注〕 面積欄の特別保護地区面積は、鳥獣保護区面積で内数である。

①鳥獣保護区（続き）

単位：面積（ha）

名 称	所 在 地	指 定 区 分	面 積		指 定 期 間
			鳥獣保護区	特別保護地区	
椿洞畜産ツケ-周辺	岐阜市	森林鳥獣生息地	115		H20.11. 1～H30.10.31
竹原	本巣市	森林鳥獣生息地	56		H20.11. 1～H30.10.31
上会津	郡上市	森林鳥獣生息地	720		H20.11. 1～H30.10.31
大杉	郡上市	森林鳥獣生息地	400		H20.11. 1～H30.10.31
喜多緑地公園	多治見市	身近な鳥獣生息地	29		H20.11. 1～H30.10.31
富士見台	中津川市	森林鳥獣生息地	125		H20.11. 1～H30.10.31
段・位山	高山市	森林鳥獣生息地	313		H20.11. 1～H30.10.31
安国寺	高山市	森林鳥獣生息地	116		H20.11. 1～H30.10.31
歩み山	高山市	森林鳥獣生息地	400		H20.11. 1～H30.10.31
金木戸	高山市	森林鳥獣生息地	3,534		H20.11. 1～H30.10.31
白山（国指定）	大野郡白川村	大規模生息地	12,103		H20.11. 1～H30.10.31
信貴山	下呂市	森林鳥獣生息地	350		H20.11. 1～H30.10.31
中合	下呂市	森林鳥獣生息地	537		H20.11. 1～H30.10.31
金山湖	下呂市	集団渡来地	525		H20.11. 1～H30.10.31
21世紀の森	関市	森林鳥獣生息地	132		H21.11. 1～H31.10.31
大栃北部	郡上市	森林鳥獣生息地	780		H21.11. 1～H31.10.31
かさばら潮見の森	多治見市	身近な鳥獣生息地	139		H21.11. 1～H31.10.31
阿多野郷	高山市	森林鳥獣生息地	281		H21.11. 1～H31.10.31
横山	飛騨市	森林鳥獣生息地	67	67	H21.11. 1～H31.10.31
南飛騨健康増進センター	下呂市	森林鳥獣生息地	250		H21.11. 1～H31.10.31
日坂	揖斐郡揖斐川町	森林鳥獣生息地	73	50	H22.11. 1～H32.10.31
みやまの森	山県市	森林鳥獣生息地	21		H22.11. 1～H32.10.31
安桜山	関市	身近な鳥獣生息地	70	29	H22.11. 1～H32.10.31
迫間	関市	森林鳥獣生息地	155		H22.11. 1～H32.10.31
稲成	郡上市	森林鳥獣生息地	294		H22.11. 1～H32.10.31
宇枯	加茂郡白川町	森林鳥獣生息地	110		H22.11. 1～H32.10.31
下山	加茂郡白川町	森林鳥獣生息地	269		H22.11. 1～H32.10.31
東町	多治見市	身近な鳥獣生息地	39		H22.11. 1～H32.10.31
阿木川	中津川市、恵那市	森林鳥獣生息地	1,935		H22.11. 1～H32.10.31
三合谷	飛騨市	森林鳥獣生息地	788		H23.11. 1～H33.10.31
七宗山	加茂郡七宗町	森林鳥獣生息地	391		H23.11. 1～H33.10.31
旧潮南中学校	加茂郡八百津町	身近な鳥獣生息地	2		H23.11. 1～H33.10.31
桐谷	関市	森林鳥獣生息地	620		H23.11. 1～H33.10.31
日出雲	郡上市	森林鳥獣生息地	950		H23.11. 1～H33.10.31
水沢上	郡上市	森林鳥獣生息地	602		H23.11. 1～H33.10.31
夕森公園	中津川市	森林鳥獣生息地	626		H23.11. 1～H33.10.31
恵那高原	恵那市	森林鳥獣生息地	695		H23.11. 1～H33.10.31
笠置山	恵那市	身近な鳥獣生息地	335		H23.11. 1～H33.10.31
金山谷	高山市	森林鳥獣生息地	621		H23.11. 1～H33.10.31
長良川	岐阜市	集団渡来地	776	72	H24.11. 1～H34.10.31
百年公園	関市	身近な鳥獣生息地	100	100	H24.11. 1～H34.10.31
釜戸	瑞浪市	森林鳥獣生息地	377		H24.11. 1～H34.10.31
土岐	土岐市	森林鳥獣生息地	1,157	104	H24.11. 1～H34.10.31
上矢作大船山	恵那市	森林鳥獣生息地	380		H24.11. 1～H34.10.31
日影平	高山市	森林鳥獣生息地	470		H24.11. 1～H34.10.31
松倉	高山市	森林鳥獣生息地	510		H24.11. 1～H34.10.31
であいの森	高山市	身近な鳥獣生息地	40		H24.11. 1～H34.10.31
岩瀬	高山市	森林鳥獣生息地	326		H24.11. 1～H34.10.31
野麦	高山市	森林鳥獣生息地	224		H24.11. 1～H34.10.31
下親田	加茂郡東白川村	森林鳥獣生息地	215	20	H25.11. 1～H35.10.31
南山	可児郡御嵩町	森林鳥獣生息地	480		H25.11. 1～H35.10.31
御嶽	下呂市	森林鳥獣生息地	1,432		H25.11. 1～H35.10.31
白川郷合掌造り民家園	大野郡白川村	身近な鳥獣生息地	43		H25.11. 1～H35.10.31
有道	高山市	希少鳥獣生息地	347		H25.11. 1～H35.10.31
計	110箇所		78,771	4,354	

〔資料〕 県自然環境保全課調べ

②休猟区

単位：面積（ha）

名 称	所 在 地	面 積	指 定 期 間
内ヶ谷第3	郡上市	1,232	H23.11. 1～H26.10.31
湯舟沢	中津川市	1,477	H23.11. 1～H26.10.31
蛭川南部	中津川市	878	H23.11. 1～H26.10.31
見当山	高山市	1,836	H23.11. 1～H26.10.31
山吹	高山市	1,090	H23.11. 1～H26.10.31
芦倉	大野郡白川村	1,502	H23.11. 1～H26.10.31
白草山	下呂市	1,058	H23.11. 1～H26.10.31
親谷	揖斐郡揖斐川町	1,665	H24.11. 1～H27.10.31
前谷・大日	郡上市	1,000	H24.11. 1～H27.10.31
ひるがの	郡上市	459	H24.11. 1～H27.10.31
家谷	郡上市	601	H24.11. 1～H27.10.31
芦倉・天狗山	郡上市	1,320	H25.11. 1～H28.10.31
西洞	郡上市	340	H25.11. 1～H28.10.31
計	13箇所	14,458	

〔資料〕 県自然環境保全課調べ

③特定猟具使用禁止区域

単位：面積(ha)

名 称	所 在 地	面 積	指 定 期 間
京ヶ洞	山県市	70	H16. 11. 1～H26. 10. 31
池辺	養老郡養老町	103	H16. 11. 1～H26. 10. 31
広見	可児市	516	H16. 11. 1～H26. 10. 31
坂戸	可児市	54	H16. 11. 1～H26. 10. 31
美濃カントリー	美濃市、関市	137	H16. 11. 1～H26. 10. 31
市場紋原	関市	49	H16. 11. 1～H26. 10. 31
蛭川村東	中津川市	136	H16. 11. 1～H26. 10. 31
分根	恵那市	130	H16. 11. 1～H26. 10. 31
西山	恵那市	667	H16. 11. 1～H26. 10. 31
初矢	下呂市	80	H16. 11. 1～H26. 10. 31
金山中学校	下呂市	80	H16. 11. 1～H26. 10. 31
太郎丸	岐阜市	68	H17. 11. 1～H27. 10. 31
瑞穂市西南部	瑞穂市	1,165	H17. 11. 1～H27. 10. 31
呂久	瑞穂市	13	H17. 11. 1～H27. 10. 31
△赤坂	大垣市	875	H17. 11. 1～H27. 10. 31
大垣中北部	大垣市	4,413	H17. 11. 1～H27. 10. 31
木曾三川下流	海津市	1,250	H17. 11. 1～H27. 10. 31
みのかも健康の森	美濃加茂市	191	H17. 11. 1～H27. 10. 31
田原	関市	653	H17. 11. 1～H27. 10. 31
中池	関市	21	H17. 11. 1～H27. 10. 31
横越	美濃市	179	H17. 11. 1～H27. 10. 31
テクノパーク	美濃市	128	H17. 11. 1～H27. 10. 31
中ノ棚	郡上市	115	H17. 11. 1～H27. 10. 31
西和良小中学校	郡上市	26	H17. 11. 1～H27. 10. 31
深山の森	多治見市	20	H17. 11. 1～H27. 10. 31
加子母	中津川市	84	H17. 11. 1～H27. 10. 31
宮川	高山市	325	H17. 11. 1～H27. 10. 31
教河	飛騨市	658	H17. 11. 1～H27. 10. 31
飛騨川公園	下呂市	76	H17. 11. 1～H27. 10. 31
粥川	郡上市	175	H18. 11. 1～H28. 10. 31
上荇安中山	郡上市	14	H18. 11. 1～H28. 10. 31
赤池・杉原	郡上市	76	H18. 11. 1～H28. 10. 31
福野	郡上市	50	H18. 11. 1～H28. 10. 31
手賀野	中津川市	610	H18. 11. 1～H28. 10. 31
ふれあい牧場	中津川市	44	H18. 11. 1～H28. 10. 31
平柴	恵那市	86	H18. 11. 1～H28. 10. 31
西忍	飛騨市	90	H18. 11. 1～H28. 10. 31
向野	下呂市	38	H18. 11. 1～H28. 10. 31
大滝	不破郡垂井町	80	H19. 11. 1～H29. 10. 31
楡俣	安八郡輪之内町	25	H19. 11. 1～H29. 10. 31
北方	揖斐郡揖斐川町	157	H19. 11. 1～H29. 10. 31
池田町東・八幡地区	揖斐郡池田町	664	H19. 11. 1～H29. 10. 31
稲辺	美濃加茂市	64	H19. 11. 1～H29. 10. 31
大森	可児市	470	H19. 11. 1～H29. 10. 31
大矢元	郡上市	79	H19. 11. 1～H29. 10. 31
寺河戸	瑞浪市	39	H19. 11. 1～H29. 10. 31
西山	中津川市	335	H19. 11. 1～H29. 10. 31
恵那後田	恵那市	40	H19. 11. 1～H29. 10. 31
串原ベルグ・ラビ・リゾート	恵那市	141	H19. 11. 1～H29. 10. 31
武並	恵那市	834	H19. 11. 1～H29. 10. 31
久々野	高山市	106	H19. 11. 1～H29. 10. 31
平湯	高山市	470	H19. 11. 1～H29. 10. 31
脇谷	飛騨市	543	H19. 11. 1～H29. 10. 31
山田湖	飛騨市	87	H19. 11. 1～H29. 10. 31
長良川北部	岐阜市	5,593	H20. 11. 1～H30. 10. 31
本巣南部	本巣市	3,142	H20. 11. 1～H30. 10. 31
各務原市中南部	各務原市	6,711	H20. 11. 1～H30. 10. 31
こぎろ池	海津市	12	H20. 11. 1～H30. 10. 31
南ノ池	海津市	4	H20. 11. 1～H30. 10. 31
藤古川水源池	不破郡関ヶ原町	3	H20. 11. 1～H30. 10. 31
明神の森	不破郡関ヶ原町	337	H20. 11. 1～H30. 10. 31
大野北部	揖斐郡大野町	1,638	H20. 11. 1～H30. 10. 31
中島	美濃市	52	H20. 11. 1～H30. 10. 31
千旦林・茄子川	中津川市	580	H20. 11. 1～H30. 10. 31
夕立山	恵那市	291	H20. 11. 1～H30. 10. 31
下手向	恵那市	407	H20. 11. 1～H30. 10. 31
岐阜県畜産研究所	高山市	47	H20. 11. 1～H30. 10. 31
桜野	高山市	165	H20. 11. 1～H30. 10. 31

〔資料〕 県自然環境保全課調べ

③特定猟具使用禁止区域(続き)

単位:面積(ha)

名 称	所 在 地	面 積	指 定 期 間
三川	高山市	8	H20. 11. 1~H30. 10. 31
瑞穂市東部	瑞穂市	1,430	H21. 11. 1~H31. 10. 31
南濃町中部	海津市	150	H21. 11. 1~H31. 10. 31
戸海	不破郡垂井町	12	H21. 11. 1~H31. 10. 31
久々利	可児市	800	H21. 11. 1~H31. 10. 31
川辺	加茂郡川辺町	705	H21. 11. 1~H31. 10. 31
白鳥	郡上市	65	H21. 11. 1~H31. 10. 31
土岐津	土岐市	411	H21. 11. 1~H31. 10. 31
夜明けの森	中津川市	471	H21. 11. 1~H31. 10. 31
上並松	中津川市	140	H21. 11. 1~H31. 10. 31
岩屋堂	中津川市	21	H21. 11. 1~H31. 10. 31
木曾川西	恵那市	108	H21. 11. 1~H31. 10. 31
新穂高	高山市	589	H21. 11. 1~H31. 10. 31
羽島市	羽島市	4,760	H22. 11. 1~H32. 10. 31
長良川南部	岐阜市、羽島市、羽島郡笠松町、岐南町	7,090	H22. 11. 1~H32. 10. 31
長良川東部	岐阜市、各務原市	2,303	H22. 11. 1~H32. 10. 31
津屋川	海津市	80	H22. 11. 1~H32. 10. 31
揖斐高原	揖斐郡揖斐川町	85	H22. 11. 1~H32. 10. 31
横蔵寺裏山	揖斐郡揖斐川町	134	H22. 11. 1~H32. 10. 31
池田の森	揖斐郡池田町	230	H22. 11. 1~H32. 10. 31
小金田、倉知内津保川流域	関市	35	H22. 11. 1~H32. 10. 31
下田	加茂郡八百津町	280	H22. 11. 1~H32. 10. 31
八幡城山	郡上市	122	H22. 11. 1~H32. 10. 31
松の木	養老郡養老町	11	H23. 11. 1~H33. 10. 31
南宮山	不破郡垂井町	53	H23. 11. 1~H33. 10. 31
やすらぎの森	可児市	15	H23. 11. 1~H33. 10. 31
富野	関市	185	H23. 11. 1~H33. 10. 31
古城山	美濃市	225	H23. 11. 1~H33. 10. 31
中山	美濃市	68	H23. 11. 1~H33. 10. 31
脇之島	多治見市	660	H23. 11. 1~H33. 10. 31
河合	土岐市	75	H23. 11. 1~H33. 10. 31
稲荷山	中津川市	76	H23. 11. 1~H33. 10. 31
椈の湖	中津川市	21	H23. 11. 1~H33. 10. 31
大正村明智の森	恵那市	78	H23. 11. 1~H33. 10. 31
飛騨古川	飛騨市	758	H23. 11. 1~H33. 10. 31
流葉	飛騨市	435	H23. 11. 1~H33. 10. 31
川原・中瀬	下呂市	85	H23. 11. 1~H33. 10. 31
岐阜ファミリーパーク	岐阜市	230	H24. 11. 1~H34. 10. 31
武儀川	山県市	220	H24. 11. 1~H34. 10. 31
大江川・前川池・森下	海津市	107	H24. 11. 1~H34. 10. 31
祖父江	養老郡養老町	30	H24. 11. 1~H34. 10. 31
滝田	加茂郡富加町	40	H24. 11. 1~H34. 10. 31
真名田	可児郡御嵩町	139	H24. 11. 1~H34. 10. 31
帷子	可児市	350	H24. 11. 1~H34. 10. 31
矢戸	可児市	200	H24. 11. 1~H34. 10. 31
浅間	可児市	240	H24. 11. 1~H34. 10. 31
坊地	関市	178	H24. 11. 1~H34. 10. 31
保戸島	岐阜市、関市	195	H24. 11. 1~H34. 10. 31
中池北	関市	224	H24. 11. 1~H34. 10. 31
池田南	多治見市	552	H24. 11. 1~H34. 10. 31
中津川	中津川市	1,037	H24. 11. 1~H34. 10. 31
福岡広恵寺	中津川市	1	H24. 11. 1~H34. 10. 31
恵那	恵那市	1,394	H24. 11. 1~H34. 10. 31
奥矢作湖	恵那市	166	H24. 11. 1~H34. 10. 31
上矢作木ノ実	恵那市	213	H24. 11. 1~H34. 10. 31
高山西	高山市	1,061	H24. 11. 1~H34. 10. 31
高山東	高山市	1,664	H24. 11. 1~H34. 10. 31
船津	飛騨市	199	H24. 11. 1~H34. 10. 31
飛騨金山の森	下呂市	54	H24. 11. 1~H34. 10. 31
平井	大垣市、不破郡関ヶ原町	313	H25. 11. 1~H35. 10. 31
北方町	本巣郡北方町	517	H25. 11. 1~H35. 10. 31
伊自良	山県市	297	H25. 11. 1~H35. 10. 31
椿野	山県市	170	H25. 11. 1~H35. 10. 31
若人の丘	土岐市	620	H25. 11. 1~H35. 10. 31
中垣外	中津川市	316	H25. 11. 1~H35. 10. 31
中野方	恵那市	102	H25. 11. 1~H35. 10. 31
蛭川西	中津川市	154	H25. 11. 1~H35. 10. 31
中川原キャンプ場	下呂市	2	H25. 11. 1~H35. 10. 31
東上田ダム湖	下呂市	26	H25. 11. 1~H35. 10. 31
計	137箇所	70,366	

〔資料〕 県自然環境保全課調べ

〔注〕 名称欄中△の表記がある区域については、毎年1月1日から2月15日までの期間は銃猟禁止区域としない。

④指定猟法禁止区域（鉛製散弾の使用禁止）

単位：面積(ha)

名 称	所 在 地	面 積	指 定 期 間
東海大橋上流部	海津市	182	H16. 11. 1～
馬飼大橋・南濃大橋下流部	羽島市、海津市	216	H16. 11. 1～
長良川橋下流部	羽島市、海津市、安八郡安八町、輪之内町	261	H17. 11. 1～
計	3箇所	659	

〔資料〕 県自然環境保全課調べ

⑤猟区

単位：面積(ha)

名 称	所 在 地	面 積	指 定 期 間
揖斐川町小島	揖斐郡揖斐川町	749	H21. 11. 1～H31. 10. 31
計	1箇所	749	

〔資料〕 県自然環境保全課調べ

19. 水源地域

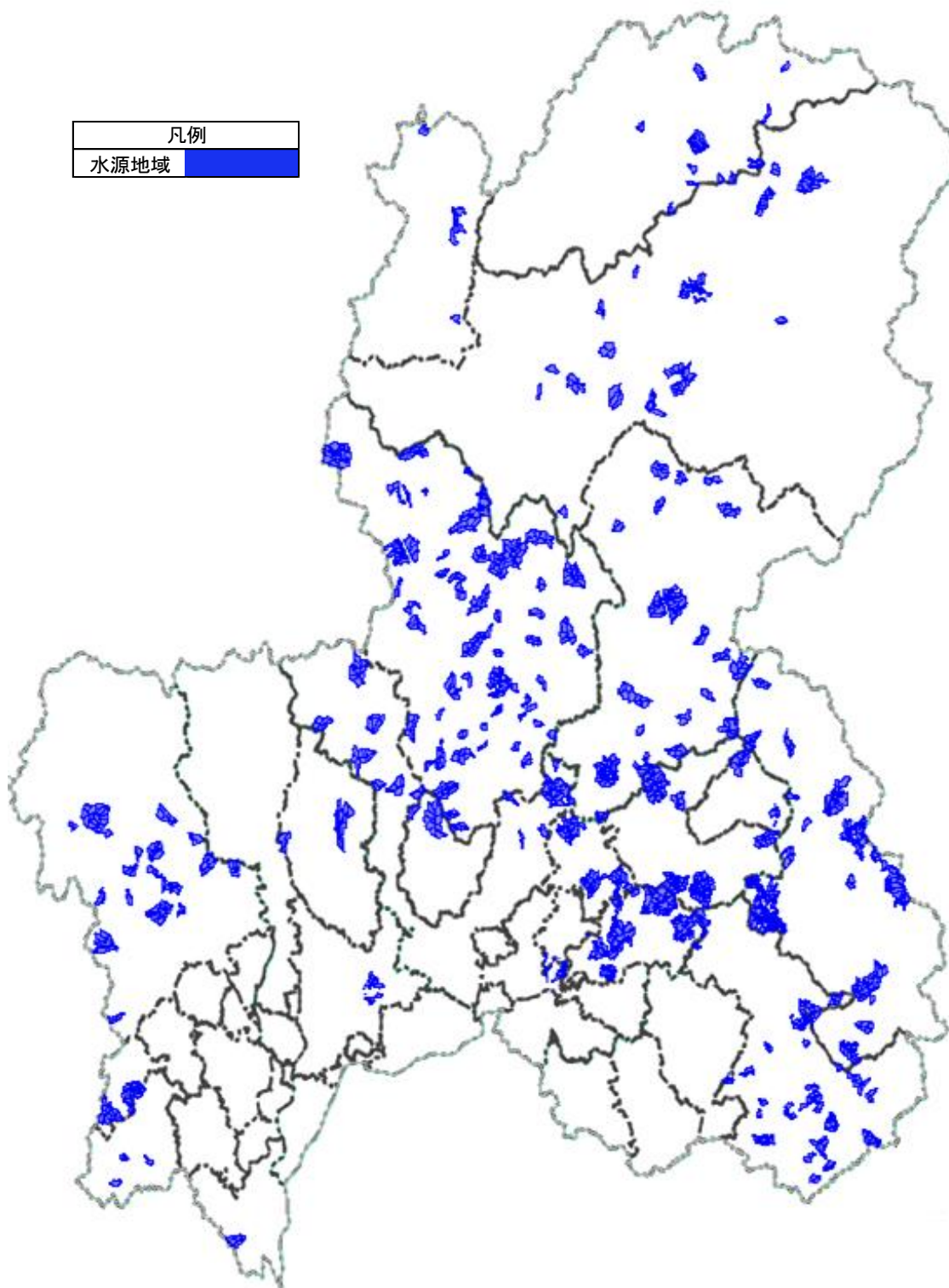
(1) 指定箇所数・指定面積一覧表

市町村名	指定箇所数				指定面積 (ha)
	上水道	簡易水道	小規模 水道施設	計	
岐 阜 市	2	-	-	2	239.56
大 垣 市	-	4	-	4	693.10
高 山 市	3	13	-	16	3,585.15
関 市	-	14	3	17	3,282.37
中 津 川 市	3	29	-	32	6,368.69
美 濃 市	-	2	-	2	894.61
瑞 浪 市	-	-	-	-	(13.48)※
恵 那 市	1	23	-	24	3,074.53
美 濃 加 茂 市	1	-	-	1	140.72
山 県 市	3	-	-	3	863.94
飛 騨 市	3	11	2	16	1,227.61
郡 上 市	3	55	7	65	12,212.31
下 呂 市	3	22	2	27	5,602.27
海 津 市	1	-	-	1	202.95
関 ヶ 原 町	1	-	-	1	494.03
揖 斐 川 町	-	20	3	23	4,175.13
川 辺 町	-	-	-	-	(20.38)※
七 宗 町	-	8	-	8	1,642.81
八 百 津 町	2	3	1	6	3,442.57
白 川 町	-	5	-	5	2,738.73
東 白 川 村	-	2	-	2	535.95
白 川 村	-	3	-	3	535.72
市 町 村 計	26	214	18	258	51,952.75

[資料] 県恵みの森づくり推進課調べ

※ 瑞浪市と川辺町の指定面積は、それぞれ取水箇所がある恵那市と美濃加茂市の指定面積にカウントしており、()の数値は内数の面積を示す。

(2) 水源地域の指定状況



(C) 岐阜県

1:750000 10 km

[資料] 県恵みの森づくり推進課調べ

附 1 森林研究所及び生活技術研究所研究業績

(1) 森林研究所

森林環境部

発刊年	研究発表者	試験・研究テーマ	報告書
2013	岡本	シカが林業に与える影響について	西南農森林組合たより(西南農森林組合)
〃	古川	林内にはい積みした林地残材の乾燥過程	現代林業 7月号(全国林業改良普及協会)
〃	大洞・渡邊 他	ナラ枯れ被害跡地での更新に与えるシカ食害の影響	日本緑化工学会誌第39巻第2号(日本緑化工学会)
〃	渡邊・茂木・岡本	2年生ヒノキ造林地の樹高と下刈り省略がシカ食害に及ぼす影響	日本緑化工学会誌第39巻第2号(日本緑化工学会)
2014	渡邊・茂木・白田・古川 他	植栽器具の違いが急傾斜地におけるヒノキ・コンテナ苗の植栽功程に及ぼす影響	中部森林研究 No62(中部森林学会)
〃	大洞・渡邊 他	高齢ヒノキ人工林調査結果による大径材生産可能な林況の検討	〃
〃	岡本	造林木への枝条巻付によるニホンジカの造林木への剥皮の防止効果	〃
〃	古川・大洞・白田・和多田・大重 他	ロングリーチグラブによる間伐作業のコスト分布解析	〃
〃	大橋	カシノナガキクイムシの発育零点と有効温量の試算	〃
〃	大洞	90年生ヒノキ人工林皆伐地に生育する広葉樹の侵入過程	森林研究所研究報告 No43号
〃	伊藤・大橋	カシノナガキクイムシ Platypus quercivorus(MURAYAMA)の穿入孔から脱出した捕食者相	〃
〃	伊藤・大橋	高標高地域で発生したナラ枯れ枯死木におけるカシノナガキクイムシの穿入密度	〃
〃	岡本・渡邊・田中	イノシシによる獣害を受けたクスギ植栽木の初期成長	〃
〃	古川・渡邊・大洞・田中・和多田・白田 他	森林の水土保全機能を高める森林制御手法の開発	平成25年度森林研究所業務報告
〃	渡邊・白田・大洞・田中・古川・和多田 他	針葉樹人工林の高齢化に適応する間伐体系の構築	〃
〃	大橋・土肥・上辻	ナラ枯れ被害木のバイオマス利用と低コストな予防法による防除技術の開発	〃
〃	岡本・大橋・白田・渡邊	ニホンジカによる剥皮被害の防止手法の開発	〃
〃	古川	木質リグニンからの材料製造技術の開発	〃
〃	大洞・古川・渡邊・大重	高精度資源情報を活用した森林経営計画策定支援システムの構築と検証	〃
〃	岡本	ニホンジカの適正な個体数管理に向けた誘因方法に関する研究	〃
〃	渡邊・和多田・岡本・田中	多雪地域における人工林の針広混交林化に関する研究	〃
〃	田中	東アジア酸性雨モニタリングネットワーク 酸性雨モニタリング(土壌・植生)調査	〃

森林資源部

発刊年	研究発表者	試験・研究テーマ	報告書
2013	白田 他	作業道からの土砂流出原因とその対策	山林5月号(大日本山林会)
〃	白田 他	森林作業道から土砂流出を抑える方法	森林総合研究所平成25年版研究成果選集(森林総合研究所)
〃	白田 他	森林作業道からの土砂流出抑制技術の開発	林業新技術2013(森林総合研究所)
〃	水谷	Pseudomonas 属細菌によるマツタケ担子胞子の発芽促進	日本菌学会会報第54巻第2号(日本菌学会)
〃	白田・和多田・土肥	木製治山ダムの部材として利用されたスギ材の耐久性	治山研究会中部支部報52(石川県農林水産部森林管理課)
2014	白田	土砂・濁水の流出に配慮した森林作業道開設技術の開発	平成25年度公立林業試験研究機関研究成果選集No11(森林総合研究所)
〃	白田・和多田・土肥	木製治山ダムの部材として利用されたスギ材の耐久性	中部森林研究62(中部森林学会)
〃	茂木	光量が密閉さしにおける5cmのヒノキサシ穂の発根に及ぼす影響	〃
〃	白田・古川	間伐手法の違いがスギ過密人工林の収穫に与える影響	森林研究所研究報告第43号
〃	上辻・水谷	高品質菌床シイタケの安定生産技術の開発	平成25年度森林研究所業務報告
〃	上辻・水谷	未利用資源の活用技術の開発	〃
〃	土肥・水谷・和多田	スギ材乾燥の効率化に関する研究	〃
〃	茂木・上辻	花粉症対策ヒノキ・スギ品種の普及拡大技術開発と雄性不稔品種開発	〃
〃	茂木	頁岩・亜炭のスギ・マタタビのさし木培土への利用に関する研究	〃
〃	白田・土肥・和多田	生態系保全のための土と木のハイブリッド治山構造物の開発	〃
〃	上辻・水谷	特用林産物研修等事業	〃

[資料] 県森林研究所調べ

(2) 生活技術研究所

発刊年次	研究発表者	試験・研究テーマ	報告書
2014	木村、今西、長谷川	避難所における快適環境を提供する高機能建材の開発（第2報） —木質材料を用いた吸音建材の開発—	生活技術研究所研究報告, No. 16, 2014
〃	木村、長谷川、青木	低環境負荷素材を用いた吸音建材の開発	生活技術研究所研究報告, No. 16, 2014
〃	藤巻、山口、吉田	輸送機シートにおける下肢のむくみ解消を考慮したフットレストの提案	生活技術研究所研究報告, No. 16, 2014
〃	藤巻、森茂、稲垣、日比	自動車シートの座面形状の提案	生活技術研究所研究報告, No. 16, 2014
〃	宮川、藤巻	座位姿勢を支えるダイニングチェアデザイン	生活技術研究所研究報告, No. 16, 2014
〃	藤巻、宮川、坂井、中川、宮本	腰痛者の腰の負担を軽減する家庭用椅子の開発	生活技術研究所研究報告, No. 16, 2014
〃	藤巻、安藤、楯、横山	グリップの表面形状が触感および筋活動に与える影響	生活技術研究所研究報告, No. 16, 2014
〃	成瀬、森茂	家具販売支援システムの研究開発（第4報） 木製椅子に関するユーザーニーズの推定	生活技術研究所研究報告, No. 16, 2014
〃	三井、伊藤	県産材を利用した圧縮木材の退色防止に関する技術開発（第2報） —濃色木材への適用—	生活技術研究所研究報告, No. 16, 2014
〃	今西、伊藤	WPCの強度に及ぼす木粉のアセチル化の影響	生活技術研究所研究報告, No. 16, 2014
〃	長谷川	家具に使用される広葉樹材について	ぎふ県木連情報 149号
〃	木村	発達障がいのある子どものための木製遊具開発	子ども計測ハンドブック
〃	宮川、木村	障がい児の発達成長を促す木製玩具の開発	福祉技術ハンドブック

[資料] 県生活技術研究所調べ

附2 森林研究所及び森林整備課の試験地・調査地の概況

育種・育苗

単位：面積(ha)

No	試験テーマ	試験地名	所在地	設定年月日	面積	樹種	所有別
1	形質の遺伝様式に関する試験	多交雑 試験	美濃市曾代	48. 4	0.8	スギ	県有地
2	精英樹系統種苗の遺伝特性及び地域環境適応性の検査	検定林 岐阜スギ 1号	郡上市明宝奥住	45. 6	1.5	〃	財産区有林
3	〃	〃 〃 3号	中津川市加子母猪ノ谷	46. 5	1.5	〃	〃
4	〃	〃 〃 5号	揖斐郡揖斐川町日坂	47. 6	1.5	〃	私有林
5	〃	〃 〃 7号	郡上市和良町鹿倉	48. 5	1.5	〃	〃
6	〃	〃 〃 8号	高山市荘川町三谷	49. 3	1.5	〃	共有林
7	〃	〃 〃 10号	飛騨市河合町二ツ屋	49. 6	1.5	〃	私有林
8	〃	〃 〃 11号	高山市上宝町双六	〃	1.5	〃	〃
9	〃	〃 岐阜クロマツ 2号	多治見市月見町	49. 6	1.5	クロマツ	私有地
10	〃	〃 〃 3号	土岐市泉町北山	50. 5	1.5	〃	市有地
11	〃	〃 岐阜スギ 13号	下呂市萩原町山之口	〃	1.5	スギ	財産区有林
12	〃	〃 〃 14号	恵那市串原南山	〃	1.5	〃	私有林
13	〃	〃 〃 15号	郡上市八幡町那比	51. 3	1.5	〃	〃
14	〃	〃 岐阜アカマツ 5号	高山市国府町宮地	50.11	1.5	アカマツ	〃
15	〃	〃 岐阜ヒノキ 1号	美濃市上河和南ヶ洞	51. 4	1.3	ヒノキ	〃
16	〃	〃 〃 2号	高山市朝日町甲	51. 5	1.7	〃	市有林
17	〃	〃 岐阜スギ 16号	本巣市根尾能郷	51. 6	1.5	スギ	私有林
18	〃	〃 〃 18号	下呂市小坂町落合	51. 4	1.5	〃	私有林
19	〃	〃 岐阜ヒノキ 3号	加茂郡八百津町八百津	52. 3	1.5	ヒノキ	〃
20	〃	〃 岐阜スギ 21号	高山市清見町牧ヶ洞	52. 5	1.5	スギ	〃
21	〃	〃 岐阜ヒノキ 4号	下呂市金山町岩瀬	52.11	1.5	ヒノキ	〃
22	〃	〃 〃 5号	高山市国府町宮地	〃	1.5	〃	〃
23	〃	〃 〃 6号	揖斐郡揖斐川町西津汲	53. 5	1.5	〃	町有林
24	〃	〃 〃 7号	本巣市法林寺	53. 4	1.3	〃	私有林
25	〃	〃 岐阜ヒノキ 8号	郡上市和良町鹿倉	53. 5	1.5	〃	財産区有林
26	〃	〃 〃 9号	恵那市山岡町下手向	〃	1.5	〃	市有林

育種・育苗（続き）

単位：面積(ha)

No	試験テーマ	試験地名	所在地	設定年月日	面積	樹種	所有別
27	精英樹系統種苗の遺伝特性及び地域環境適応性の検査	検定林 岐阜ヒノキ 10号	中津川市福岡	53. 5	1.5	ヒノキ	財産区有林
28	〃	〃 〃 11号	高山市清見町牧ヶ洞	53. 6	1.7	〃	私有林
29	〃	〃 〃 12号	山県市長滝	54. 5	1.5	〃	〃
30	〃	〃 〃 13号	揖斐郡揖斐川町上野	55. 5	1.5	〃	公社有林
31	〃	〃 〃 14号	郡上市美並町大原	〃	1.5	〃	財産区有林
32	〃	〃 〃 15号	恵那市上矢作町乙ヶ沢	55. 4	1.5	〃	市有林
33	〃	〃 〃 16号	恵那市東野花無山	〃	1.5	〃	私有林
34	〃	〃 〃 17号	下呂市火打	55. 5	1.5	〃	公社有林
35	〃	〃 〃 18号	高山市一之宮町梨ノ木平	〃	1.5	〃	市有林
36	〃	〃 岐阜スギ 22号	揖斐郡揖斐川町坂内新穂	56. 7	1.5	スギ	〃
37	気象害抵抗性系統種苗の遺伝的特性及び地域の環境適応性の検定	〃 耐凍岐阜ヒノキ 1号	下呂市小坂町落合	61. 6	1.0	ヒノキ	市有林
38	〃	〃 耐雪岐阜スギ 1号	郡上市白鳥町二日町	62. 6	1.0	スギ	私有林
39	マツノザイセンチュウ抵抗性個体選抜試験	抵抗性個体現地適応化試験	各務原市須衛町	63.12	0.2	アカマツ クロマツ	財産区有地
40	気象害抵抗性系統種苗の遺伝的特性及び地域の環境適応性の検定	検定林耐凍岐阜ヒノキ 3号	中津川市加子母南桑原	63. 5	1.0	ヒノキ	私有林
41	〃	〃 〃 4号	大垣市上石津町奥	H1. 5	1.0	〃	財産区有林
42	〃	〃 耐雪岐阜スギ 2号	飛騨市宮川町種蔵	H2. 5	1.0	スギ	共有林
43	〃	〃 〃 3号	本巣市根尾越波	H3. 5	1.0	〃	公社有林
44	〃	〃 耐凍岐阜スギ 1号	飛騨市宮川町森安	H4. 6	1.0	〃	共有林
45	〃	〃 〃 2号	揖斐郡揖斐川町戸入	H5.11	1.0	〃	町有林

育 林

単位：面積(ha)

No	試験テーマ	試験地名	所在地	設定年月日	面積	樹種	所有別
1	下呂実験林造成試験	スギ本数管理比較実験林	下呂市小川	39. 7	0.30	スギ	財産区有林
2	〃	育林技術比較実験林	〃	39. 4	0.12	〃	〃
3	〃	スギ品種適地域性実験林	〃	39. 3	0.98	〃	〃
4	加工原木林育成技術試験 他	森林文化アカデミー演習林	美濃市曾代	46. 3	33.15	ケヤキ イエンゾウ他	県有林
5	間伐方法による複層林誘導試験	複層林誘導試験地	中津川市福岡ニッ森	58. 8	2.00	スギ	市有林
6	広葉樹の育成に関する総合試験	荘川広葉樹総合試験林	高山市荘川町六厩	59. 4	13.07	ミズナラ コナラ他	〃
7	広葉樹間伐試験	広葉樹間伐試験地	郡上市大和町内ヶ谷	59. 6	0.35	広葉樹 ミズキ	公社有林
8	スギ林の形質と経済性試験	スギ直径階分布試験	〃 大和町古道	61.10	0.13	スギ	市有林
9	スギ・ヒノキの長伐期施業	長伐期試験地	美濃市洲原	H1. 7	0.22	ヒノキ スギ	会社有林
10	スギ・ヒノキの長伐期施業	長伐期試験地	郡上市美並町高砂	H1.12	0.14	ヒノキ	財産区有林
11	〃	〃	〃 八幡町川戸洞	H4. 3	0.11	スギ	私有林
12	ケヤキの天然更新試験	ケヤキの天然更新試験地	揖斐郡揖斐川町西横山	H1. 7	0.15	ケヤキ	県有林
13	〃	〃	関市板取川浦	H1. 6	1.00	〃	私有林
14	降積雪環境区分と耐雪性森林の育成技術	不成績造林地の針・広混交林造成地	飛騨市宮川町洞	H2.10	1.34	スギ等	〃
15	広葉樹林の密度管理に関する研究	広葉樹二次林の除・間伐試験地	高山市清見町巢野俣	H8. 7	0.25	ミズナラ他	〃
16	冷温帯地域における広葉樹施業技術の確立	広葉樹植栽試験地	〃 清見町檜谷	H10. 5	0.10	ミズナラ、 ホノキ、ミズキ	公社有林

保 護

単位：面積(ha)

No	試験テーマ	試験地名	所在地	設定年月日	面積	樹種	所有別
1	クマによる剥皮被害防止手法の開発	クマハギ防除資材試験地	飛騨市河合町	H18.10	0.30	スギ	私有林
2	クマによる剥皮被害防止手法の開発	クマハギ防除資材試験地	本巣市根尾高尾	H19.11	0.50	スギ ヒノキ	〃
3	クマによる剥皮被害防止手法の開発	枝条によるクマハギ防除試験地	揖斐川町谷汲岐礼	H20. 1	0.30	スギ ヒノキ	〃

薬木・薬草展示林

単位：面積(ha)

No	試験テーマ	試験地名	所在地	設定年月日	面積	樹種	所有別
1	希少有用植物の増殖と林床栽培に関する研究	薬木・薬草展示林	下呂市萩原町四美	H16. 6	0.34	ヒノキ	県有地
2	植物ポリフェノール等の健康増進成分に関する研究	〃	〃	〃	〃	〃	〃
3	地域特産サンショウの優良苗の安定的生産管理技術に関する研究	〃	〃	〃	〃	〃	〃
4	希少有用植物の増殖と林床栽培に関する研究	〃	〃 羽根	〃	0.18	スギ ヒノキ	私有林

森林モニタリング

単位：面積(ha)

No	試験テーマ	試験地名	所在地	設定年月日	面積	樹種	所有別
1	酸性雨等森林被害モニタリング事業	酸性雨等森林被害モニタリング事業試験地	揖斐郡揖斐川町瑞岩寺	H2. 6	0.1	スギ ヒノキ	会社有林
2	〃	〃	美濃市古城山	H2. 5	0.1	ヒノキ	県有地
3	〃	〃	郡上市美並町高砂	H2. 5	0.1	ヒノキ	会社有林
4	〃	〃	加茂郡東白川村神土	H2. 6	0.1	ヒノキ	私有林
5	〃	〃	飛騨市神岡町寺林	H2. 5	0.1	スギ	市有林
6	〃	〃	高山市清見町夏廐	H2. 6	0.1	カラマツ	市有林
7	〃	〃	下呂市下呂町小川	H2. 6	0.1	ヒノキ	県森連有林
8	〃	〃	揖斐郡揖斐川町藤橋東横山	H3. 5	0.1	スギ	県有林
9	〃	〃	郡上市和良町鹿倉	H3. 6	0.1	〃	財産区有林
10	〃	〃	関市小屋名	H3. 6	0.1	ヒノキ	県有地
11	〃	〃	大野郡白川村保木脇	H3. 6	0.1	スギ	村有林
12	〃	〃	高山市朝日町青屋	H3. 6	0.1	ヒノキ	国有林
13	〃	〃	山県市伊自良長滝	H4. 6	0.1	スギ等	会社有林
14	〃	〃	本巢市根尾大河原	H4. 6	0.1	ブナ等	国有林
15	〃	〃	瑞浪市日吉町	H4. 6	0.1	ヒノキ	財産区有林
16	〃	〃	飛騨市古川町畦畑	H4. 6	0.1	スギ	市有林
17	〃	〃	高山市荘川町岩瀬	H4. 6	0.1	コナラ	会社有林
18	〃	〃	関市武儀町中之保	H5. 6	0.1	ヒノキ	財産区有林
19	〃	〃	恵那市東野保古山	H5. 6	0.1	ヒノキ	生産森林組合有林
20	〃	〃	郡上市大和町古道	H5. 6	0.1	スギ・ヒノキ	市有林
21	〃	〃	下呂市萩原町四美	H5. 6	0.1	ヒノキ	市有林
22	〃	〃	高山市丹生川町大沼	H5. 6	0.1	スギ	市有林
23	〃	〃	海津市南濃町駒野奥条入会	H6. 6	0.1	ヒノキ	財産区有林
24	〃	〃	揖斐郡揖斐川町藤橋門入	H6. 6	0.1	スギ	会社有林
25	〃	〃	下呂市小坂町赤沼田	H6. 6	0.1	ヒノキ	市有林
26	衰退森林健全化技術対策事業	衰退森林健全化技術対策事業試験地	美濃市古城山	H4. 12	0.32	ヒノキ	県有地

附3 森林・林業関係当初予算（一般会計）

単位：百万円

区分	合計	造林等森林整備費	治山費	自然保護費	林道費	林業生産流通対策費	森林組合等担い手対策費	試験研究及び普及指導等費	災害復旧費	その他
昭34	652	173	194	2	125	31	5	17	13	92
35	831	168	285	2	142	23	6	19	78	107
36	947	192	366	3	170	30	6	15	117	49
37	1,138	234	470	3	212	32	10	17	103	56
38	1,182	266	502	3	233	35	13	20	64	45
39	1,551	337	592	20	285	33	13	18	46	206
40	1,593	341	590	15	290	53	16	15	25	248
41	1,880	407	608	20	286	122	16	17	127	277
42	1,964	432	649	10	284	184	11	21	75	298
43	2,337	541	815	10	371	194	12	18	44	332
44	3,024	651	979	13	638	195	12	103	57	376
45	3,632	742	1,233	14	774	214	14	118	56	467
46	4,078	861	1,507	15	762	254	21	48	58	553
47	5,028	1,131	1,934	18	888	294	23	52	116	572
48	6,354	1,513	2,433	0	984	340	123	60	256	645
49	6,800	1,948	2,380	33	982	399	124	65	150	719
50	6,724	1,910	2,097	46	873	450	126	75	191	958
51	8,882	2,381	3,067	61	1,110	539	143	77	333	1,171
52	10,895	2,751	4,217	56	1,111	650	167	123	713	1,108
53	13,966	3,144	5,507	57	2,451	938	247	104	211	1,306
54	16,139	3,757	6,195	63	3,141	1,095	276	96	60	1,455
55	18,044	4,382	6,588	72	3,306	1,224	147	103	251	1,972
56	18,270	4,272	6,674	80	3,387	1,155	141	111	262	2,189
57	18,494	4,310	6,844	84	3,542	908	175	136	210	2,285
58	19,486	4,306	7,299	217	3,757	881	154	128	275	2,469
59	19,827	4,374	7,544	225	3,780	959	172	127	155	2,490
60	20,528	4,418	7,601	241	3,866	1,079	177	148	353	2,646
61	21,780	4,698	8,090	494	4,141	1,017	193	216	199	2,733
62	22,343	4,658	8,886	282	4,035	1,031	270	199	171	2,810
63	24,681	4,930	10,524	258	4,823	940	141	147	125	2,793
平元	25,550	5,125	10,717	232	5,208	1,092	100	135	121	2,822
2	26,281	5,151	11,682	345	4,620	1,047	104	163	331	2,839
3	26,870	5,046	11,440	339	5,106	1,043	131	164	647	2,954
4	27,319	5,032	11,878	376	5,406	1,117	132	188	238	2,951
5	31,440	5,340	12,276	375	6,658	1,552	1,936	217	96	2,992
6	32,069	5,376	12,900	465	7,541	1,157	1,062	189	115	3,263
7	34,928	5,552	13,507	737	9,922	1,000	622	205	155	3,229
8	37,802	5,477	13,891	827	12,675	898	492	149	75	3,317
9	40,065	5,684	13,949	998	14,207	1,243	474	144	75	3,291
10	36,988	5,416	12,928	746	13,222	1,075	177	128	86	3,210
11	35,909	5,213	12,427	657	12,475	877	169	129	208	3,754
12	34,830	5,171	13,598	516	10,694	614	163	116	546	3,411
13	36,008	5,762	14,650	491	10,941	918	134	98	480	2,534
14	30,658	4,185	12,028	465	9,212	1,317	106	63	88	3,193
15	27,191	3,716	11,372	437	7,579	930	66	54	234	2,802
16	24,172	3,656	8,917	717	6,893	817	62	50	75	2,985
17	18,773	2,986	6,013	711	5,138	704	46	60	253	2,862
18	22,116	3,851	7,540	774	5,868	927	55	50	50	3,002
19	20,499	3,870	7,227	214	5,602	557	50	39	126	2,813

単位：百万円

区分	合計	林業総務費	林業振興費	県産材流通対策費	林道費	治山費	森林整備費	直轄事業負担金	森林研究費	林業用施設災害復旧費	治山施設災害復旧費	自然保護関連費
平19	20,499	1,599	212	1,231	5,602	7,102	4,272	125	24	101	25	205
20	19,923	1,616	214	1,111	5,290	6,811	4,457	125	25	43	25	205
21	22,464	1,592	186	4,873	4,591	6,565	4,165	125	30	119	25	193
22	17,541	2,391	195	2,814	3,463	5,044	3,290	102	32	41	25	144
23	16,895	2,223	205	1,887	3,235	5,370	3,551	102	30	83	25	184
24	18,665	2,200	1,215	1,775	2,670	5,936	4,310	102	24	113	25	295
25	26,150	2,369	1,654	3,914	3,592	9,435	4,520	163	24	165	25	290
26	20,068	2,378	1,878	2,806	2,933	5,616	3,923	102	79	57	25	271

[注]平成19年度から、総合財務会計システムの導入による事業別執行への対応の一環として、目名の見直しを実施したため、それに伴い内容区分を変更した。

自然保護関連費は自然保護員設置費、自然環境保全対策費、自然公園費、鳥獣保護費を合わせたものである。

附4 林政年表（4-1）

年度	事 項
昭和	
20	★農林省復活。県単独治山事業はじまる。林地利用試験地（関市）を林産指導所と改称。★森林資源造成法交付。
21	★森林資源造成法による証券造林はじまる。★第1次治山事業計画樹立。
22	★国有林野事業特別会計法公布（国の林政統一さる）。★地方自治法公布（財産区の創設）。県林産物鑑定所を廃止し、地方事務所に統合。しいたけ種菌「岐阜改良1号」を県林産指導所が開発。
23	★保安林整備5ヵ年計画策定。治山4ヵ年計画スタート。★証券造林廃止。松くい虫・クリタマバチ大発生（23～26年県下でも、恵那・岐阜地方に発生し、漸次蔓延）。
24	岐阜県山林協会設立。★林野庁新設。★臨時物資需給法廃止（それに伴い、県営木材検査廃止）。★経済復興5ヵ年計画にそって造林5ヵ年計画ならびに第1次治山5ヵ年計画策定。★水源林造成事業はじまる。朝日村青屋部分林設定（岐阜大学設立記念）。
25	★森林病虫害等防除法公布。国土緑化岐阜県推進委員会発足。木炭格付条例制定。林業技術普及事業はじまる。
26	★失業対策林道事業はじまる。★農林漁業資金融通法公布（融資造林・融資林道はじまる）。県山林事務局を設置し、林政・治山・林産の3課を置く。★森林法公布（第1期森林計画制度はじまる）。★農林漁業団体再建整備法公布（森林組合改組・設立はじまる）。造林事業10ヵ年計画（27～36年）策定。第1次治山10ヵ年計画（26～35年）策定。「岐阜県の林業」創刊。岐阜県森林審議会設置。
27	県森林組合連合会改組発足。★森林火災国営保険法の一部改正。★せき悪林地改良事業はじまる。民有林保全計画（29～38年）策定。全国山林復興大会、岐阜市で開催。県営種子採取事業はじまる。★農林漁業金融公庫法公布。
28	★全林野労働組合結成。岐阜県木炭協会設立。★民有林保全計画第1期計画（28～30年）策定。林道網計画策定。★林業技術普及事業を林業改良普及事業と改める。★冷害林道～救農林道事業はじまる。★町村合併促進法公布により公有林野は大激動を受けた。木材業者等登録条例公布。
29	県林産指導所を廃止し、岐阜県林業試験場設立（後、高山市へ移転）。★保安林整備臨時措置法公布。県立公園条例制定
30	★砂防法制定。公有林野緑化県行造林条例制定。町村合併促進県単林道及び小団地林道事業はじまる。適地適木調査事業はじまる。保育コンクールはじまる。
31	岐阜県事務所等設置条例公布。山林事業所設置。★林業技術普及員と林業経営指導員（27年設置）が統合され、林業専門技術員及び林業技術員を置く。
32	★自然公園法制定。★森林法の一部改正（森林計画制度改正）。県山林事務局が林務部に昇格。★林業技術員を林業改良指導員と改称。第2期森林計画制度及び第1期公有林経営計画制度はじまる。全国緑化大会及び植樹行事、谷汲村で開催。★民有林造林長期計画樹立。林木育種事業はじまる。新農村林道事業はじまる（37年度まで）。樹苗需給調整委員会設置。岐阜県山林会館竣工。
33	★地すべり等防止法公布。★分収造林特別措置法公布。岐阜県林業改良普及指導員資格試験条例制定。精英樹による県英採穂・採種圃の造成はじまる。岐阜県林業経営協議会設置。林業試験研究推進協議会設置。第1次森林組合振興3ヵ年計画はじまる。7. 26飛騨地方に水害。
34	県民の山造成事業はじまる。特殊緊急治山及び県単災害復旧事業施行。のうさぎ捕獲奨励事業はじまる。キジの人工養殖はじまる。伊勢湾台風により県全域が被災。中濃に松くい虫大発生（34～36年）。県森連岐阜林産物共販所開設。
35	★治山治水緊急措置法公布。治山事業10ヵ年計画（35～44年）策定。★保安林改良事業はじまる。★林道改良事業はじまる。台風11・12号により中濃が被災。県森連飛騨・東濃林産物共販所開設。第2次森林組合振興3ヵ年計画決定。★白ろう病の発端が見うけられる。木炭・薪の減産。
36	★農林漁業金融公庫法の一部改正（林経資金追加）。★森林国営保険法の一部改正（気象災追加）。新県木連設立。★森林開発分収造林はじまる。特殊緊急治山事業実施。★山村振興林道事業はじまる。林地肥培コンクールはじまる。林業研究グループの助成事業はじまる。山村中堅青年育成研修はじまる。36. 6梅雨前線豪雨により西濃・中濃が被災。第2室戸台風により県全域が被災。県下の林業労働災害率上昇。
37	★森林法の一部改正（森林計画制度の改善）。★第3期森林計画制度はじまる。銚子谷林道着工（県下最大の林道）。白山国定公園が国立公園に昇格。二種林業改良指導員（森林保護、特殊林産、林業機械）配置。保安林保護員配置。藤橋村有林及び地上権設定県有林の主伐はじまる。しいたけほだ木にシワタケ・アナタケ被害発生（37～38年）。
38	★森林組合併助成法公布。★林業信用基金法公布。★狩猟法を鳥獣保護及び狩猟に関する法律に改正。移動林業試験場、林業経営コンクールはじまる。★民有林基幹林道新設。
39	★保安林整備臨時措置法の一部改正（整備基幹10ヵ年延長）。★林業基本法公布。★鳥獣保護員設置。★第1次林業構造改善事業発足。飛騨・木曾川国定公園指定。木材業者登録条例改正（木材チップ業者追加）。森林組合拡大強化5ヵ年計画はじまる。全国森林組合大会、岐阜市で開催。岐阜県鳥獣審議会設置。林業構造改善事業促進対策協議会設置。
40	ライチョウを県鳥に指定。★山村振興法公布。治山事業5ヵ年計画（40～44年）策定。新林道網策定。林業構造改善事業はじまる（清見村・八百津町・萩原町）。9. 15集中豪雨により揖斐川上流が被災。緑化促進青年隊を岐阜県林業青年研修所に改称。
41	森林企画課設置。一般製材業近代化計画策定。★入会林野近代化法公布。入会林野近代化事業はじまる。峰越連絡林道事業はじまる。いちいを県木に指定。岐阜県林業公社設立（同公社による分収造林はじまる）。

〔注〕 ★印の事項は主として全国にわたるものである。

附 4 林政年表（4-2）

年度	事 項
昭和	
42	春季干害により苗畑に被害。特殊林産物生産計画策定。★林道採択基準緩和と補助率アップ。白山スーパー林道着工岐阜県林業の長期構想樹立。この年より、木材移入県になった。
43	★森林法の一部改正（森林施業計画制発足）。8. 17集中豪雨により中濃が被災（飛騨川バス転落事故）。「青年の山」づくりはじまる。県営苗畑整備統合。岐阜県林業センター設立の調査に着手。
44	木曾三川水源造成公社設立（同公社による分収造林はじまる）。林業センター建設着手。
45	谷汲村に「いこいの森」開園。岐阜県林業開発基本計画樹立。林業種苗生産事業者の登録制実施。岐阜県山林種苗共同組合設立。林業青年研修所閉所。林業センター完成。林業試験場を廃止し、林業センター・寒冷地林業試験場を置く。
46	林務部の機構改革、林政・造林・治山林道・経営普及の4課を置き、岐阜県林業短期大学校開校。森林計画コンピュータ化はじまる。飛越山地大規模林業圏調査対象地域の指定。飛騨産業センター工事着手。林道網調査体系が確立される。林業長期計画・林道整備5ヵ年計画策定。
47	★第2次林業構造改善事業発足。木と生活展開催。土採種規制条例制定。自然保護員設置。森林教室開講。飛越山地大規模林業圏基本計画策定。保全林整備事業はじまる。優良材生産技術体系の指導。県営木炭検査の廃止。林務部を林政部と改称。7. 13集中豪雨東濃南部を襲う。
48	★全国森林計画変更。飛越山地大規模林業圏実施計画策定。保健保安林整備はじまる。造林補助制度の全面改正。岐阜木材流通団地の用地取得・造成工事に着手。東濃実験林設置。特用林産物生産振興対策事業 はじまる。
49	★保安林整備臨時措置法の一部改正（整備期間10ヵ年延長）。岐阜県民「木の国運動」はじまる。育林促進事業はじまる。 ★森林法及び森林組合併助成法の一部改正（林地開発許可制の実施と森林組合の改善関係）。森林組合労務班を愛林隊と改称。西濃実験林設置。★林道賠償責任保険はじまる。森林開発公団岐阜地方建設部発足。
50	★「緑の国勢調査」発表（環境庁）。第1次林業構造改善事業完了。★山村振興法一部改正（有効期間10ヵ年延長）愛林の日・育林強調月間制定。特用林産物生産流通改善事業はじまる。大規模林道高山・大山線起工。岐阜木材流通団地完成。
51	★林業改善資金制度発足。中核林業振興地域特別対策事業はじまる。9. 12豪雨により県下各地が被災。揖斐郡谷汲村で全国育林祭。
52	大規模林道八幡・高山線起工。白山スーパー林道開設。第5次治山事業5ヵ年計画（52～56）策定。検査監制度発足。揖斐川バス事故。岐阜県林業基本計画策定。
53	★森林組合法制定並びに同法制定に伴う森林法の一部改正、森林法施行細則全面改正、森林組合法施行細則公布。土岐市下石椿沢地すべり地区に指定。岐阜県木材振興第10回記念大会（式典、緑と木の住いフェスティバル、木材記念市）開催。関東中部地区第15回林道研究発表大会、下呂町で開催。林道網整備計画策定。
54	★国産材産業振興資金融資制度発足。★森林総合整備事業発足。文化庁、環境庁、林野庁の三庁は、「カモシカの保護及び被害対策について」を発表。岐阜県第三次総合計画第二期実施計画策定。大垣地域モデル定住圏計画策定。
55	★新林業構造改善事業発足。★林業振興地域育成対策事業発足。★振動障害対策巡回指導事業発足。「やすらぎの森」造成事業発足。林業普及指導事業30周年記念大会開催。第24回全苗連大会岐阜市で開催。5.6豪雪により飛騨・奥美濃地方の森林被害甚大。
56	★松くい虫被害対策特別措置法制定。★基幹林業技能者育成確保対策事業発足。★森林組合林産活動強化事業発足。★緑の相談員設置事業発足。間伐促進総合対策事業発足。大規模林道関ヶ原・八幡線政令指定。7. 12梅雨前線豪雨により奥美濃地方森林被害甚大。
57	★松くい虫奨励防除事業。第2期共同水源林造成事業。★木材産業再編整備事業、木材需要拡大総合対策事業及び林産集落振興条件整備事業発足。吉城郡上宝村栃尾大サコ地内を地すべり地区に指定。岐阜県第3次総合計画第3期実施計画策定岐阜県第六次治山事業5ヵ年計画策定。岐阜県林業研究グループ連絡協議会結成20周年記念大会開催。日本木材青壮年団体連合会第27回全国会員岐阜県大会開催。大規模林道関ヶ原・八幡線起工。複層林造成事業開始。
58	★森林法及び分収造林特別措置法の一部改正（市町村森林整備計画、森林整備法人及び分収育林制度の創設）。機構改革により生活環境部廃止。自然保護、自然環境保全行政の林政部移管により自然保護課を設置。林業基本計画（59～72年度）策定。林道網整備計画策定。県営有用広葉樹林造成事業開始（用地取得）。★苗木需給安定基金創設。★土砂崩壊流出防止総合治山事業。★水土保持機能強化総合モデル事業発足。県産材需要拡大総合対策事業発足。★国産材安定供給特別対策事業発足。9. 28災害により東濃地方の森林被害大。
59	★保安林整備臨時措置法の一部改正（特定保安林の創設）。★重要流域保安林総合整備事業・林業地域活性化対策事業及び複層林造成パイロット事業発足。中部山岳国立公園50周年記念式典開催。
60	★国際森林年。★森林・林業、木材産業活力回復5ヵ年計画決定。★特定保安林整備緊急造林事業及び山地災害危険地対策事業発足。国産材供給体制整備事業実施。★第2次林業構造改善事業終了。
61	★松くい虫被害対策特別措置法の一部改正（松林の区分等）。第7次飛騨川地域森林計画の樹立。沿道森林修景パイロット事業実施。産直住宅建設促進事業発足。森林・河川緊急整備税創設岐阜県決起大会開催。中部地区治山林道協会合同連絡協議会開催。
62	★NTTの株式の売却収入の活用による社会資本の整備の促進に関する特別措置法施行。★総合保養地域整備法施行。岐阜県第4次総合計画第2期実施計画（62～65年度）策定

〔注〕 ★印の事項は主として全国にわたるものである。

附4 林政年表（4-3）

年度	事 項
昭和	
62	沿道森林修景パイロット事業・紅葉狩りツアールート整備推進事業実施。白山スーパー林道二車線化。第8次木曾川地域森林計画の樹立岐阜県木の国大学開催。
63	ぎふ中部未来博覧会開催・緑と木のむら出展。88 飛騨・高山博（食と緑の博覧会）開催。★緑と水の森林基金創設。福岡町に水土保全機能強化総合モデル事業「水土の森」完成。板取村に「21 世紀の森」開園。上宝村に「飛騨北アルプス自然文化センター」開園。きのこ産地銘柄育成事業創設「飛騨・美濃きのこちゃん」。
平成 元年	第8次揖斐川地域森林計画の樹立。国産材供給体制整備事業（東濃地域）完了。 林政部5課組織改編（自然環境対策監・森林総合利用係設置）。★みどりの日制定。★9. 7・9. 20豪雨災害（激甚災害指定）。（社）木曾三川水源造成公社創立20周年記念大会。複層林整備推進全国シンポジウム開催。 福岡町で東濃檜採種園造成工事着工。岐阜県きのこ料理コンクールはじまる。（社）岐阜県緑化推進委員会設立。岐阜県緑の基金創設。第3期 共同水源林造成計画樹立。第8次宮・庄川地域森林計画の樹立。★美濃中央高原基盤整備事業。★多目的保安林総合整備 事業。★ふるさと森林活性化総合対策事業。花街道モデル事業。匠の国・岐阜県伝統建築家認定事業。
2	★特用林産地化形成総合対策事業。★林業山村活性化林業構造改善事業発足。「岐阜県森林・林業・林産業・山村基本計画」策定。岐阜県林業普及指導事業40周年記念大会。飛越山地大規模林道高山・大山線「双六～瀬戸」区間完成（神岡町～上宝村）。第8次長良川地域森林計画の樹立。第6次鳥獣保護事業計画により、鳥獣保護区12箇所、特別鳥獣保護区2箇所、休猟区38箇所、銃猟禁止区域9箇所を設定。
3	★森林法の一部改正（森林整備事業計画発足）。★松くい虫被害対策特別措置法の改正及び延長。★森林組合併助成法の改正。第八次治山事業五箇年計画を策定。きのこ王国岐阜推進事業創設。広域基幹林道「白谷～夕谷線」開通。岐阜県行政情報ネットワークによる「狩猟関係事務管理システム」始動。第8次飛騨川地域森林計画の樹立。
4	★森林整備事業計画を策定。★3省庁（国土庁・林野庁・自治省）による「森林・山村検討会」が発足。岐阜・鹿児島姉妹県盟約20周年交流事業実施（県林業グループ員鹿児島県を訪問）。県林業グループ連絡協議会30周年記念大会開催（八幡町）。グリーンフロント地域推進モデル計画策定。第9次木曾川地域森林計画の樹立。飛越山地大規模林道関ヶ原・八幡線「八幡区間」完成（八幡町）。
5	★ふるさと林道緊急整備事業。★公的分取林整備促進事業。★「岐阜県森林整備担い手対策基金」の創設。（以上、森林・山村検討会関連施策）。県政の重点・点検項目のひとつに「森林」。『ラブ・グリーン』キャンペーン事業の発足と「岐阜県森林愛護隊」の結成。中国江西省に友好提携五周年記念「友好の森」造成。第9次揖斐川地域森林計画の樹立。
6	県林政部の組織改正（森林山村対策課の新設総合再編による自然環境保全課林産振興課の名称変更等大幅な再編整備）。ぎふ森林文化センター竣工。山村アドバイザー「森の交流大使」事業発足。「森の我が家確保事業」の創設。自然歩道サポーター発足。林業センターに「県産材オープンラボラトリー」開所。大規模林道関ヶ原・八幡線「明宝・馬瀬」区間、高山大山線「和佐府」区間の完成。第9次宮・庄川地域森林計画の樹立。広域森林組合「揖斐郡森林組合」発足。
7	「東濃檜採種園」開園。「グリーンドクター認定事業」の創設。岐阜県産直住宅建設促進協議会による阪神・淡路淡路大震災（H7. 1. 17発生）被災家屋補修ボランティア終了。大規模林道高山・大山線「有峰」区間の完成と「東谷」区間の一部完成。第9次長良川地域森林計画の樹立。
8	★林野三法の成立（「林業改善資金助成法・林業等振興資金融通暫定措置法の一部改正法」「林業労働力の確保の促進に関する法律」「木材の安定供給の確保に関する特別措置法」）★経営基盤強化林業構造改善事業発足。「せせらぎ溪谷県立自然公園」の指定。岐阜・鹿児島友好の森「薩摩カニコウズの森」開園。岐阜市・板取村で「森林整備協定」締結。第九次治山事業五箇年計画の策定。第9次飛騨川地域森林計画の樹立。
9	ふるさと林道「畦畑～彦谷線」猪臥山（いぶしやま）トンネル工事着工。林道としては日本一（4,475m）。産直住宅累計2万户を達成。岐阜県林業労働力確保支援センター開設。平湯地区における「緑のダイヤモンド計画（中部山岳 国立公園内の総合整備事業）」を実施。岐阜県の名桜樹養成事業により「長寿の桜」苗木の配布開始。広域森林組合「南大野森林組合」発足（県下2番目）。第8次鳥獣保護事業計画の実施。広域基幹林道「白北線」完成。安房トンネルの開通。第10次木曾川地域森林計画の樹立。
10	★「森林法等の一部を改正する法律」の成立。「天生県立自然公園」の指定。ふるさと林道「野志・吉良見線」開通。「エコミュージアム関ヶ原」オープン。「森林科学研究所」開所。★「全国木炭シンポジウム」開催。★「女性森林フォーラム in ぎふ」開催。広域基幹林道「鳥越線」開通。広域森林組合「恵南森林組合」・「南ひだ森林組合」発足。第10次揖斐川地域森林計画の樹立。「森林地理情報システム」稼働。
11	★三重県の林家で全国初のFSCの認証取得。本庁組織・機構再編。「御嶽山県立自然公園」の指定。大規模林業圏開発林道「春日・久瀬区間」開通。みどりの健康住宅モデルハウスオープン。広域基幹林道「平成～祖父川線」開通。「奥長良川水館」竣工。九・一五豪雨災害発生。県内林業関係（治山施設・造林地等）被害額は240億円以上に。生活環境保全林「洗心の森」・「みやまの森」・「せせらぎ街道・四季の郷」開園。広域森林組合「もとす郡森林組合」発足。第10次宮庄川地域森林計画の樹立。森林資源モニタリング調査開始。
12	★住宅の品質確保の促進等に関する法律施行。★製材などの農林物資の品質の改善等を目指したJAS法の改正、施行。

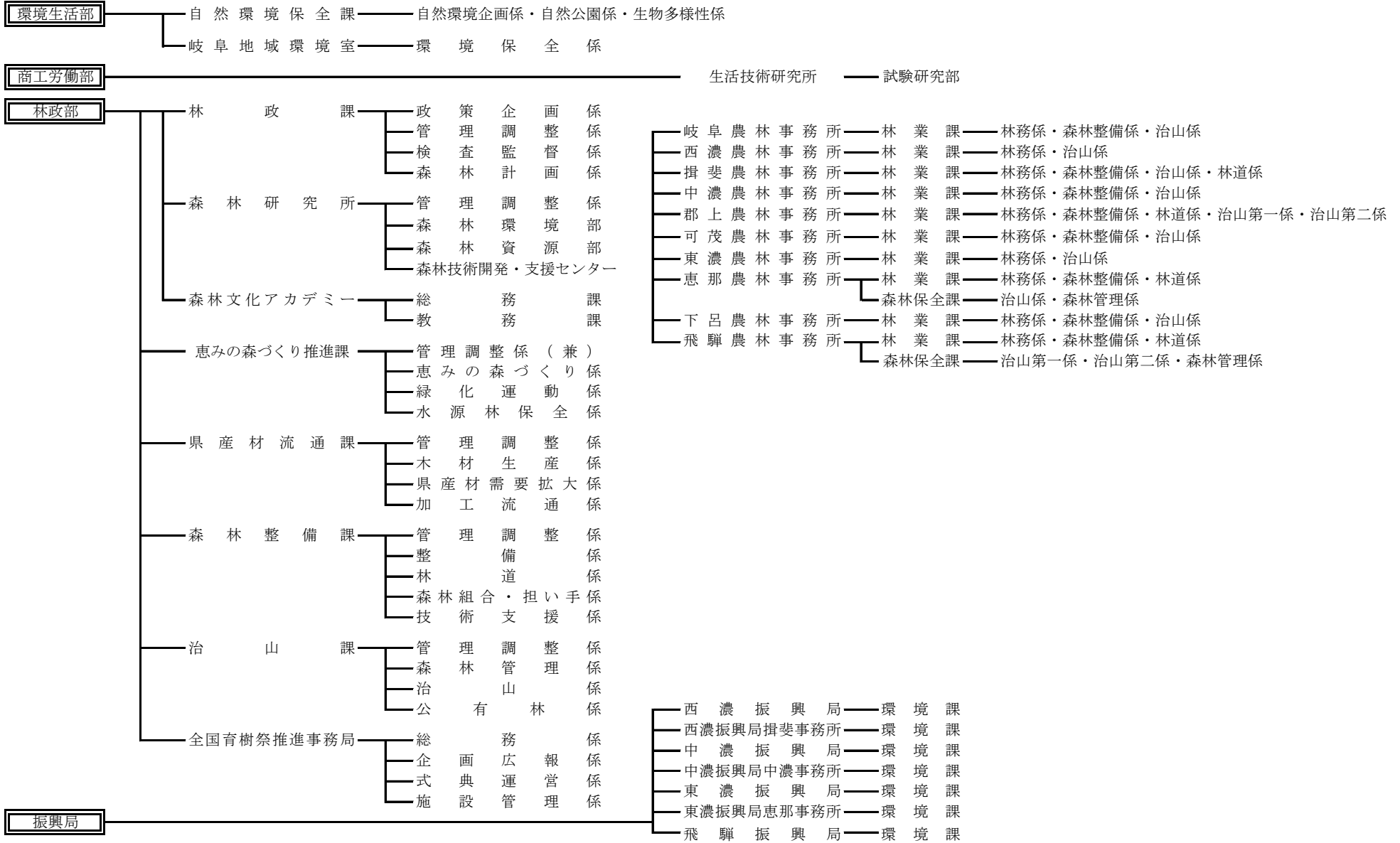
〔注〕 ★印の事項は主として全国にわたるものである。

附4 林政年表（4-4）

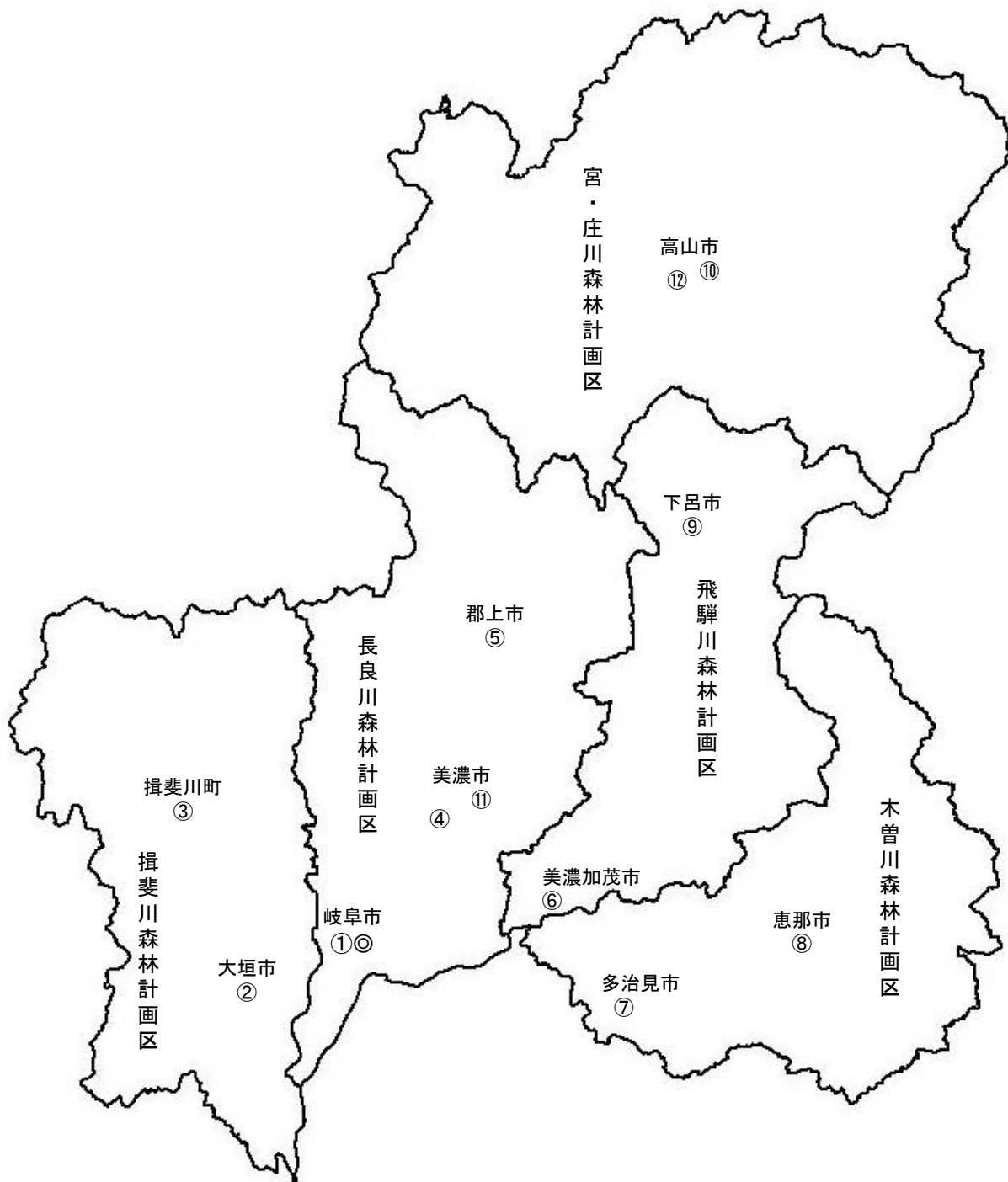
年度	事 項
平成	
12	★地方公共団体等に「環境にやさしい商品」を率先して購入することを義務づけるグリーン購入法成立。岐阜県森林・林業・木材産業活性化大会開催。岐阜県林業普及指導50周年記念大会開催。生活環境保全林「城山さくらの森」・「蘭丸ふるりの森」開園。流木災害監視地域の指定。第10次長良川地域森林計画の樹立。
13	★林業基本法が37年ぶりに改正され「森林・林業基本法」として成立。★森林法改正。★林業融資制度改正。中部北陸自然歩道完成。広域森林組合「西南濃森林組合」発足。「岐阜県産材」認証制度スタート。高山市で森林組合活性化フォーラム開催。「岐阜県の絶滅のおそれのある野生生物ー岐阜県レッドデータブック」作成。ふるさと林道「舟山～牛牧線」開通。広域森林組合「陶都森林組合」発足
14	★森林整備地域活動支援交付金制度スタート。平成14年4月5日岐阜市東部及び各務原市で林野火災発生・被災面積410ha。農山村整備局森林関係1課3室に組織改正。「望岳の道」八本原林道が完成。生活環境保全林「和良大月の森」開園。「岐阜県健康キノコ振興会」設立。ふるさと林道「畦畑～彦谷線ー飛騨卯の花街道ー」開通。第57回全国植樹祭の岐阜県開催内定。「山火事跡地緑の再生委員会」発足。平成14年1月の大雪による森林被害の確定・面積約2,560ha被害額112億3千万円。「飛騨牛記念館」完成。森林基幹道「青ナギ～根山線」完成。「木の香る環境づくり県民運動推進会議」発足
15	★我が国独自の森林認証制度の創設。ふるさと林道「則光和知線」が完成。「ぎふ山の日（八月八日）」の創設を宣言。「ふるさと沙羅」林道が開通。大規模林業園開発林道「和良・明宝区間」開通。第57回全国植樹祭岐阜県実行委員会を設立。「岐阜県森林づくり30年構想」策定。
16	広域森林組合「中濃森林組合」「中津川市森林組合」「郡上森林組合」発足。「森の国・木の国県民協働会議」設立。23号台風により飛騨が被災。「第57回全国植樹祭基本計画」策定。
17	★「木づかい運動」の展開。第57回全国植樹祭記念事業「プレ植樹祭」の開催。広域森林組合「岐阜中央森林組合」「飛騨高山森林組合」「飛騨市森林組合」発足。「森林づくり1000人委員会」の開催。生活環境保全林「飛騨古川 朝霧の森」開園。現地機関に先駆け、本庁農林水産局、農山村整備局が林政部に改編。「持続可能な森づくり・国づくりを目指して」をテーマに飛騨高山会議を開催。ふるさと林道「神原～数河線」開通。県有林でFSC森林認証を取得。岐阜県森林づくり基本条例を制定。
18	★第57回全国植樹祭開催。「岐阜県森林づくり基本条例」施行。「岐阜県森林づくり基本計画」策定。広域森林組合「可茂森林組合」発足。生活環境保全林「乙女溪谷の森」・「白雲山やすらぎの森」開園。
19	「岐阜県森林づくり基本計画（平成19～23年度）」開始。県産材の合法性と流通履歴を証明する「岐阜証明材推進制度」創設。主要構造物に「岐阜証明材」を80%以上使用した住宅の建築費用を一部助成する「ぎふの木で家づくり支援事業」開始。5つのモデル団地で「健全で豊かな森林づくりプロジェクト」開始。平成20年1月29日に大手合板製造メーカーと県内の林業関係団体が協議し中津川市内に合板工場立地の協定締結。4つの企業等と森林づくり協定締結。ふるさと林道「阿多粕～西洞」開通。
20	★「オフセット・クレジット（J-VET）制度」の創設。「岐阜県地球温暖化防止基本条例」施行。「岐阜県地球環境の保全のための森林づくり条例」施行。3つのモデル団地で新たに「健全で豊かな森林づくりプロジェクト」開始。4つの企業等と森林づくり協定締結。（株）INAXとの間で「緑と水の子ども会議」推進に関する協定締結。「ひだ林業・建設業森林づくり協議会」が設立。
21	★森林・林業再生プランの公表。「岐阜県間伐推進加速化計画」を策定。「岐阜県森林整備加速化・林業再生協議会」を設立。4つのモデル団地で新たに「健全で豊かな森林づくりプロジェクト」開始。「森・川・海ひだみの流域連携協議会」設立。3つの企業等と森林づくり協定締結。アサヒビール（株）と、県、県教育委員会との間で「緑と水の子ども会議」及び木育に取り組む協定締結。森林基幹道「洞～数河線」全線開通。
22	★第30回全国豊かな海づくり大会～ぎふ長良川大会～開催。★「森林・林業の再生に向けた改革の姿」の公表。★「東北地方太平洋沖地震」が発生。★「森林法の一部を改正する法律」が衆議院にて可決。「美濃白川 岐阜車体の森」の協定を締結。岐阜市（岐阜市林業会議）、大野町（大野町北部山麓森林整備まちづくり委員会）、垂井町（垂井町山林懇談会）の3市町で市町村森林管理委員会を設立。岐阜県と中部森林管理局との間で「岐阜県における健全で豊かな森林づくりの推進に関する覚書」を締結。「飛騨高山きつつきの森・荘川」の協定を締結。「森の合板工場」が完成。「ぎふの木づかいCO2固定量認証制度」を創設。「高山市一色・山中山地域森林整備推進協定」（「岐阜県における健全で豊かな森林づくりの推進に関する覚書」に基づく協定第1号）を締結。新たに3つのモデル団地で「健全で豊かな森林づくりプロジェクト」開始。
23	★「森林法の一部を改正する法律」が公布。「第57回全国植樹祭5周年記念大会」を下呂市にて開催。「ひだ森林整備協同組合」が設立。「恵みの森づくりコンソーシアム」設立総会を開催。「平和の森・池田」の協定を締結。「清流の国ぎふ森林・環境税」の導入が議決。「森・川・海ひだみの流域シンポジウム」を開催。サントリー「天然水の森 ぎふ東白川」の協定を締結。「東白川村新築地域森林整備推進協定」を締結。「第二期岐阜県森林づくり基本計画」が議決。
24	「第二期岐阜県森林づくり基本計画（平成24～28年度）」開始。清流の国ぎふ森林・環境税を施行。★「森林経営計画制度」開始。環境保全モデル林を美濃市古城山に選定。★「国有林野の有する公益的機能の維持増進を図るための国有林野の管理経営に関する法律等の一部を改正する等の法律」公布。健全で豊かな森林づくりプロジェクト実績発表会を開催。★木材利用ポイント事業を開始。岐阜県水源地域保全条例を制定。
25	岐阜県水源地域保全条例を施行。「ぎふ木育30年ビジョン」策定。恵みの森づくりフォーラム2013開催。ドイツ・バーデン＝ヴェルテンベルク州と森林・林業に関する覚書を締結。岐阜木質バイオマス協議会設立総会の開催。★「全国森林計画」閣議決定。第39回全国育樹祭の岐阜県開催・会場の決定。水源地域シンポジウムの開催。★「国有林野の管理経営に関する基本計画」策定。地域展開型森林づくりプロジェクト実績発表会を開催。

〔注〕 ★印の事項は主として全国にわたるものである。

附5 岐阜県森林・林業行政の組織図



〔注〕平成26年4月1日現在



岐阜県管内図

※この管内図は、平成26年4月1日現在のもので、統計表の集計区分に一致する。

◎県庁

林政課・恵みの森づくり推進課・県産材流通課・森林整備課・治山課・全国育樹祭推進事務局・自然環境保全課

- ①岐阜農林事務所
- ②西濃農林事務所
- ③揖斐農林事務所
- ④中濃農林事務所

- ⑤郡上農林事務所
- ⑥可茂農林事務所
- ⑦東濃農林事務所
- ⑧恵那農林事務所

- ⑨下呂農林事務所
- ⑩飛騨農林事務所
- ⑪森林研究所・森林文化アカデミー
- ⑫生活技術研究所

岐 阜 県 森 林 ・ 林 業 統 計 書

平成 2 5 年度版

————— 平成 2 7 年 3 月 —————

編 集
発 行

岐 阜 県 林 政 部 林 政 課

〒500-8570 岐阜市藪田南二丁目 1 番 1 号

電 話 058-272-1111 (代表)

F A X 058-278-2702

E-mail c11511@pref.gifu.lg.jp

林政課 HP <http://www.pref.gifu.lg.jp/soshiki/rinsei/rinsei/>