

序

平成 23 年 3 月 11 日に発生した東北地方太平洋沖大地震とそれに伴って発生した津波及びその後の余震は、東北から関東にかけての東日本一帯に甚大な災害をもたらしました。亡くなられた方々のご冥福をお祈り申し上げるとともに、被災された皆様には心よりお見舞いを申し上げます。

この「東日本大震災」からの早期の復旧・復興が望まれるところですが、復興に必要な資材である合板を供給するため、平成 23 年 4 月に本格稼働した中津川市の「森の合板工場」では、本格稼働当初から 100 %を上回る稼働率により、合板を供給しています。この合板の生産を後押しするため、今後も原材料となる木材の安定供給が強く求められています。

さて、岐阜県は森林の約 8 割を森林が占める全国でも有数の森林県です。

森林は、水源の涵養、県土の保全、地球温暖化の防止、生物多様性保全などの機能を通して、私たちに数々の恵みをもたらしています。

また、地球的な規模での環境対策や循環型社会の形成が求められる中で、東日本大震災の影響で自然エネルギーへの関心が高まっていますが、森林や再利用が可能な木質資源への関心も、今後ますます高まるものと考えられます。

一方、戦後を中心に造成された人工林が成熟しつつあり、造林、保育による資源の造成期から利用期の段階に移行しつつあり、県では平成 18 年に森林づくり基本条例を制定後、木材利用のための基盤づくりはじめとする「生きた森林づくり」を進めています。

このような中、国では、平成 21 年 12 月に「森林・林業再生プラン」を公表し、この 4 月には再生プランを法制面から後押しするため森林法が一部改正されました。こうした国の方針により県がこれまで進めてきた「生きた森林づくり」が一層推進するものと期待するものです。

本書は、岐阜県の森林・林業・林産業の現状と推移を的確に把握し、適切な施策立案を行うための基礎資料として昭和 40 年より毎年作成しているもので、今般、平成 22 年度版を作成しました。行政上の基礎資料としてはもとより、企業経営、学術研究など多くの方々に広くご活用いただければ幸甚に存じます。また、本書の作成に当たり、資料を提供いただきました関係機関の皆様にご心からお礼を申し上げますとともに、今後とも一層のご理解とご協力を賜りますようお願い申し上げます。

平成 24 年 3 月

岐阜県林政部 林政課長 小林 政 人

平成22年度 岐阜県森林・林業統計書

目 次

○序

○利用される方々に

第1部 岐阜県の森林・林業・林産業の動向

岐阜県の森林・林業・林産業の主要指標

森 林 資 源

森 林 整 備

木材生産・木材需要

林 産 物

林業経営・林業金融

林業労働・林業機械

林道・作業道

保安林・治山

森林保護・狩猟・自然公園

森林・林業関係予算

森林の多面的機能

第2部 統 計 表

1 人口・土地・所得

- (1) 人 口 ----- (市 町 村)
- (2) 土 地 ----- (")
- (3) 所得（経済活動別市町村内総生産） ----- (")

2 森林の概況

- (1) 所有形態別森林面積 ----- (市 町 村)
- (2) 所有形態別森林蓄積 ----- (")
- (3) 民有林林種別面積・蓄積 ----- (")
- (4) 林野庁所管国有林（直営林）林種別面積・蓄積 ----- (")
- (5) 林野庁所管国有林（官行造林地）林種別面積・蓄積 ----- (")
- (6) 県営林地の現状 ----- (")
- (7) 民有林森林資源構成表 ----- (県)
- (8) 民有林人工林齢級別面積 ----- (市 町 村)
- (9) 民有林人工林齢級別蓄積 ----- (")

3 森林計画

- (1) 地域森林計画の編成実績 ----- (森林計画区)
- (2) 制限林の種類別面積 ----- (")
- (3) 森林施業計画認定事業実績 ----- (現地機関)
- (4) 機能別森林面積 ----- (森林計画区)
- (5) 森林空中写真撮影一覧

4 造 林

- (1) 単層林整備（人工造林） ----- (市 町 村)
- (2) 単層林整備（保育） ----- (〃)
- (3) 複層林整備（植栽型） ----- (〃)
- (4) 複層林整備（天然更新型） ----- (〃)
- (5) 造林作業路等開設実績 ----- (〃)
- (6) 樹苗需給状況と苗畑面積 ----- (県)
- (7) 適地適木調査実績 ----- (〃)

5 林業機械

- (1) 林業機械保有現況 ----- (現地機関)
- (2) 高性能林業機械保有状況 ----- (〃)

6 林 道

- (1) 林道現況 ----- (市 町 村)
- (2) 林道事業実績 ----- (〃)
- (3) 作業道・林内路網密度 ----- (県)
- (4) 森林居住環境整備事業等実績 ----- (〃)
- (5) 林道災害被害額 ----- (〃)
- (6) 林道災害復旧事業実績 ----- (〃)

7 林業構造改善事業

- (1) 森林・林業・木材産業づくり交付金実績
（林業・木材産業構造改革事業） ----- (県)
- (2) 農山漁村活性化プロジェクト支援交付金実績
（林業・木材産業構造改革事業） ----- (〃)
- (3) 森林整備加速化・林業再生基金事業実績 ----- (〃)

8 林業金融

- (1) 日本政策金融公庫資金の利用状況（貸付実績） ----- (県)
- (2) 県林業・木材産業改善資金の利用状況（貸付実績） ----- (〃)
- (3) 木材産業等高度化推進資金の利用状況（年度末貸付残高） - (〃)
- (4) 農林漁業信用基金出資及び保証状況 ----- (〃)

9 林産物

- (1) 素材需給状況 ----- (県)
- (2) 素材生産量（所有形態別・用途別・樹種別） ----- (〃)
- (3) 製材動態 ----- (〃)
- (4) 製材用素材の樹種別入荷量 ----- (〃)
- (5) 木材チップ需給状況 ----- (〃)
- (6) 木材チップ工場数 ----- (〃)
- (7) 木材業者・製材・建築業者・木材加工業者登録者数 ----- (現地機関)
- (8) 特用林産物生産量 ----- (〃)
- (9) しいたけ原木伏込・菌床使用実績及び生産者数 ----- (〃)
- (10) 建て方別・構造別新設住宅着工戸数 ----- (〃)
- (11) 産直住宅建設団体数及び着工戸数 ----- (〃)

10 森林被害

- (1) 森林被害状況 ----- (県)

- (2) 森林国営保険契約と損害てん補実績 ----- (〃)
- (3) 森林病虫害等防除事業実績 ----- (現地機関)

11 普及・教育

- (1) 普及指導状況（森林整備課美濃市駐在） ----- (県)
- (2) 普及指導状況（各普及指導区） ----- (〃)
- (3) 林業グループの実績 ----- (現地機関)
- (4) 林業短期大学校・県立森林文化アカデミー
の卒業者数と就職状況 ----- (〃)
- (5) 県営実験林の状況 ----- (県)
- (6) 森林に関する特定非営利活動法人（NPO法人）・
ボランティアの活動状況 --- (現地機関)

12 林業労働力

- (1) 森林技術者 ----- (市 町 村)

13 森林組合

- (1) 森林組合連合会構成 ----- (県)
- (2) 森林組合構成 ----- (森林組合)
- (3) 生産森林組合構成 ----- (県)
- (4) 森林組合連合会事業内容 ----- (〃)
- (5) 森林組合事業内容 ----- (〃)
- (6) 生産森林組合事業内容 ----- (〃)

14 治山事業

- (1) 治山事業実績 ----- (現地機関)
- (2) 民有林直轄治山事業実績 ----- (県)
- (3) 治山災害復旧事業実績 ----- (現地機関)
- (4) 治山施設災害復旧事業実績 ----- (現地機関)
- (5) 林地被害 ----- (県)
- (6) 保安林種類別面積 ----- (市 町 村)

15 林地開発・保安林指定の解除

- (1) 林地開発許可の状況 ----- (県)
- (2) 保安林指定の解除状況（民有林） ----- (〃)

16 自然保護

- (1) 岐阜県の自然植生と植生自然度 ----- (県)
- (2) 絶滅のおそれのある野生生物種 ----- (〃)
- (3) 自然環境保全地域等の指定状況 ----- (〃)
- (4) 自然環境保全地域・緑地環境保全地域位置図
- (5) 自然公園における各種行為の許可・届出の状況 ----- (県)
- (6) 自然環境保全協定の締結状況 ----- (〃)

17 自然公園等

- (1) 自然公園の指定状況 ----- (県)
- (2) 長距離自然歩道の概要 ----- (〃)
- (3) 自然公園の利用施設の整備状況 ----- (〃)
- (4) 自然公園の利用者数 ----- (〃)

- (5) 自然公園地域位置図
(6) 休養林等の指定状況 ----- (県)

18 鳥獣保護及び狩猟

- (1) 狩猟者登録証交付状況 ----- (現地機関)
(2) 狩猟期間中に捕獲された鳥獣 ----- (県)
(3) 有害鳥獣として捕獲された鳥獣・カモシカ個体数調整 ---- (〃)
(4) 鳥獣保護区等一覧 ----- (〃)

附属資料

- 附1 森林研究所及び生活技術研究所研究業績
附2 森林研究所及び林政課緑化運動担当の試験地・調査地の概況
附3 森林・林業関係予算（一般会計）
附4 林政年表
附5 岐阜県森林・林業行政の組織図
岐阜県管内図

利用される方々に

1. 本書は、岐阜県内の民有林を主な対象として編集したもので、県関係各部局、県森林研究所、生活技術研究所、中部森林管理局、東海農政局岐阜農政事務所、およびその他関係機関から収集した資料に基づいています。（ただし本文中の機関名は、資料提供当時の名称による）
2. 本書は、主として平成22年（年度・暦年）の資料に基づいて作成したものです。
また、対象の便を図るため既往5ヶ年程度の数値も掲載してあります。
特に注記しない限り、年度は平成23年3月31日現在であり、暦年（年次）は平成22年12月31日現在です。
 - (1) 年度 …………… 4月～翌年3月（会計年度）
 - (2) 暦年 …………… 1月～12月
3. 各統計の単位は、原則として表右肩に示してあります。
4. 数字の単位未満は、原則として四捨五入してあるため、総数と内訳数字の合計が一致しない場合もあります。
5. 表中の符号の用法は、次のとおりです。
 - 「0」…………… 掲載単位未満
 - 「—」…………… 該当なし
 - 「…」…………… 不詳・資料なし
 - 「△」…………… マイナス
6. 本書の統計資料について、更に詳細な数字を必要とする場合、また疑義のある場合には、関係諸機関または下記まで照会してください。
7. 本書の一部あるいは全部を複写または転載される場合には、下記あてに許諾を求めてください。

岐阜県庁 林政部 林政課 森林調査担当

TEL (058)272-1111 (内3024・3025) 、FAX(058)278-2702

E-mail : c11511@pref.gifu.lg.jp

岐阜県の森林・林業・林産業の主要指標

区 分	岐 阜	全 国	単 位	全 国 順 位	調査年など	出典 資料
森 林 の 概 況						
県 土 面 積	1,062	37,795	千ha	7	平成22年10月1日 注1	①
森 林 面 積	866	25,097	〃	5	平成19年3月31日	①
民有林面積	685	17,411	〃	3	〃	①
国有林面積	180	7,686	〃	10	〃	①
人工林面積	387	10,347	〃	6	〃 (国有林を含む)	①
(同率)	45	41	%	21	〃	①
天然林面積	436	13,383	千ha	7	〃 (国有林を含む)	①
(同率)	50	53	%	24	〃	①
森 林 蓄 積	155,524	4,431,737	千m ³	5	〃 (国有林を含む)	①
人工林蓄積	93,187	2,651,307	〃	8	〃 (〃)	①
天然林蓄積	62,337	1,779,393	〃	5	〃 (〃)	①
森 林 率	82	67	%	2	〃 (〃) 1位：高知県(84)	①
スギ人工林面積	124	4,505	千ha	14	〃 (国有林を含む計画対象森林)	①
スギ人工林蓄積	40,367	1,510,185	千m ³	16	〃 (〃)	①
ヒノキ人工林面積	210	2,598	千ha	2	〃 (〃) 1位：高知県(219)	①
ヒノキ人工林蓄積	44,093	571,079	千m ³	2	〃 (〃) 1位：高知県(45,654)	①
林 業						
人 工 造 林 面 積	337	23,032	ha	15	平成21年度	②
林業経営・労働力						
林業産出額(林業粗生産額)	869	41,222	千万円	15	平成20年	③
うち木材生産	508	18,607	〃	10	〃	③
うちヒノキ	229	3,572	〃	5	〃	③
うちスギ	177	8,160	〃	15	〃	③
生産林業所得	589	21,930	〃	13	〃	③
林業経営体数	10,984	200,224	経営体	3	平成17年2月1日 注2	④
林業就業者数	1,282	46,618	人	11	平成17年10月1日	⑤
森林組合数	20	692	組合	8	平成22年3月31日	⑥
木 材 生 産 ・ 産 業						
素材生産量	325	17,193	千m ³	16	平成22年 注3	⑦
うちヒノキ	110	2,029	〃	7	〃 〃	⑦
うちスギ	143	9,049	〃	18	〃 〃	⑦
素材需要量	287	23,724	〃	30	〃 〃	⑦
製材工場数	314	6,569	工場	2	平成22年12月31日	⑦
特 用 林 産 物						
生しいたけ生産量	2,269	77,079	t	10	平成22年	⑧
ひらたけ生産量	25	2,535	〃	19	〃	⑧
なめこ生産量	1,918	27,261	〃	5	〃	⑧

区 分	岐 阜	全 国	単 位	全 国 順 位	調査年など	出典 資料
保 安 林						
保安林面積	419	11,964	千ha	5	平成22年3月末	②
うち民有保安林	245	5,089	千ha	2	〃	②
林 道						
民有林既設林道延長	4,499	91,911	km	3	平成21年度末 注4	⑨
民有林既設林道密度	6.6	5.3	m/ha	16	〃 〃	⑨
自 然 公 園						
自然公園面積	195	5,420	千ha	5	平成22年度末	⑩
(同率)	18.4	14.3	%	16	〃	⑩
県立公園面積	122	1,971	千ha	3	〃	⑩
(同率)	11.5	5.2	%	6	〃	⑩

〔出典資料〕

- ①林野庁計画課「森林資源現況」（平成19年3月31日）
- ②林野庁「森林・林業統計要覧（2011）」
- ③農林水産省統計部「生産林業所得統計報告書（平成21年）」
- ④農林水産省統計部「2005年農林業センサス」（平成17年2月1日）
- ⑤総務庁統計局「平成17年国勢調査」
- ⑥林野庁経営課「森林組合統計（平成21年度）」
- ⑦農林水産省統計部「平成22年 木材統計」
- ⑧林野庁「特用林産基礎資料（平成23年11月）」
- ⑨県森林整備課調べ（宮崎県提供資料）
- ⑩環境省自然環境局「自然保護各種データ一覧」（平成23年4月1日現在）

〔注〕 全国の数値がわかる資料、年度に基づいているため、本文中の数値とは一致しない場合がある。

注1 国土面積は、総務省統計局「第六十一回日本統計年鑑 平成24年」による。

国土面積は、境界未確定地域の面積も含めた。

注2 2005年農林業センサスより、世帯に着目した調査から経営に着目した調査体系となり、林家を含む「林業経営体」単位の調査に改正された。

林業経営体とは、次の規定のいずれかに該当する事業を行う者

- ・権原に基づいて育林または伐採（立木竹のみを譲り受けてする伐採を除く。）を行うことができる山林（以下「保有山林」という）の面積が3ha以上（育林または伐採を適切に実施するものに限る）の林業

- ・委託を受けて行う育林もしくは素材生産または立木を購入して行う素材生産

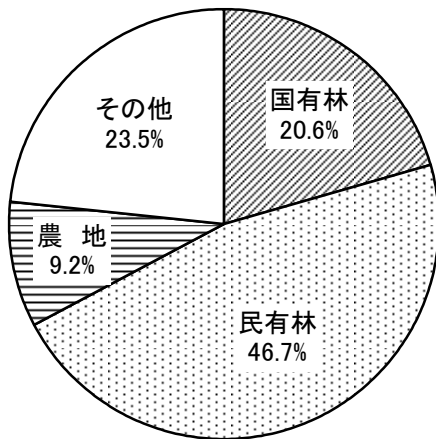
注3 経済産業省「生産動態調査」で把握されていた「パルプ用」及び「その他用」の項目が廃止されたことに伴い、平成13年度以降の素材生産量、需要量はこれらの値を除いた値である。

注4 林道延長、林道密度は、林道のうち自動車道（軽車道含む）の延長、密度を用いた。

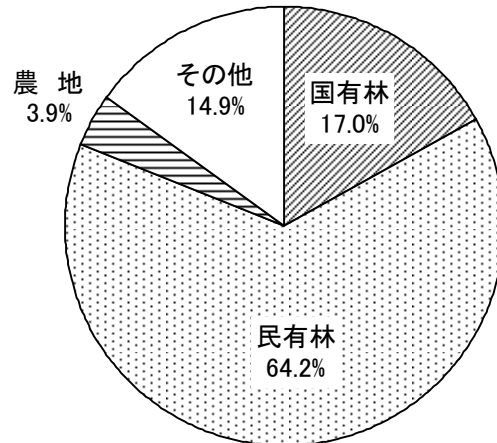
森林資源

- ・平成 22 年度の岐阜県の森林面積は、862 千 ha であり、森林率は 81.2% である。平成 18 年度末現在の森林面積は全国第 5 位、また森林率は全国第 2 位となっている。
- ・森林の内訳をみると、国有林が 180 千 ha（県土に占める割合：17.0%、森林に占める割合：20.9%）、民有林が 682 千 ha（64.2%、79.1%）となっている。全国に比べ民有林の割合が高く、民有林面積は平成 18 年度末現在で全国第 3 位である。
- ・森林蓄積は年々増加しており、平成 22 年度、国有林を含めた蓄積は 164,852 千 m³、民有林蓄積は 137,513 千 m³ となった。特に人工林蓄積の増加が著しい。

地目別土地面積割合(全国)



地目別土地面積割合(岐阜県)



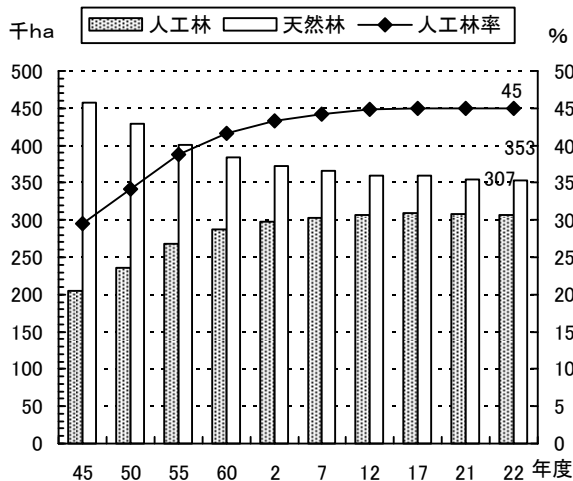
森林面積：25,097 千 ha（平成 18 年度）

森林面積：862 千 ha（平成 22 年度）

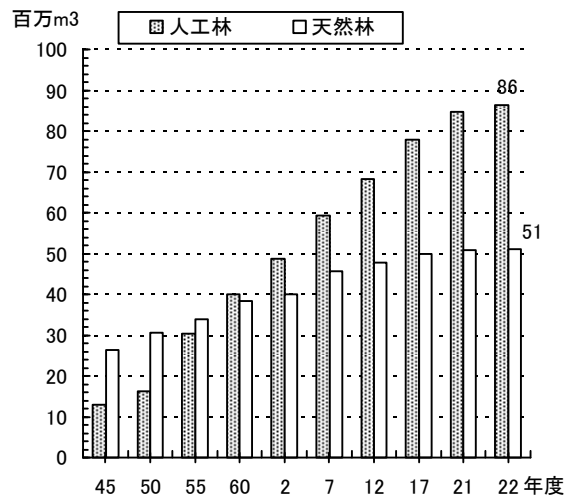
※その他は調整数字

資料：林野庁「森林資源の現況（平成 19 年 3 月 31 日現在）」、農林水産省「2005 年世界農林業センサス」

民有林森林面積の推移

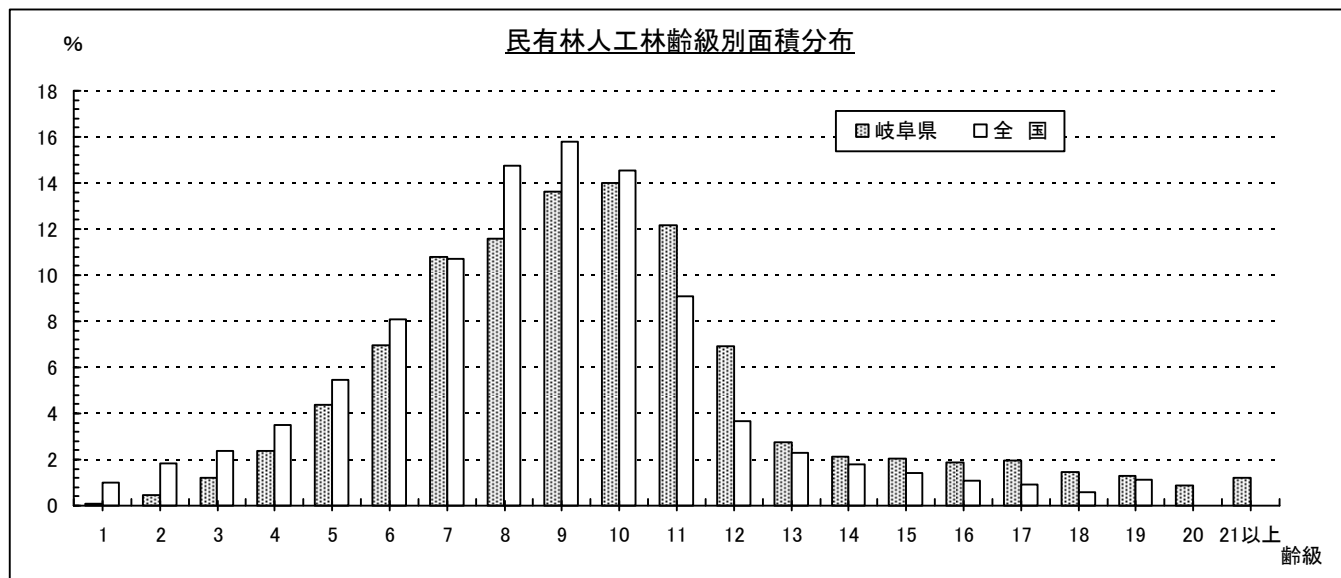


民有林森林蓄積の推移

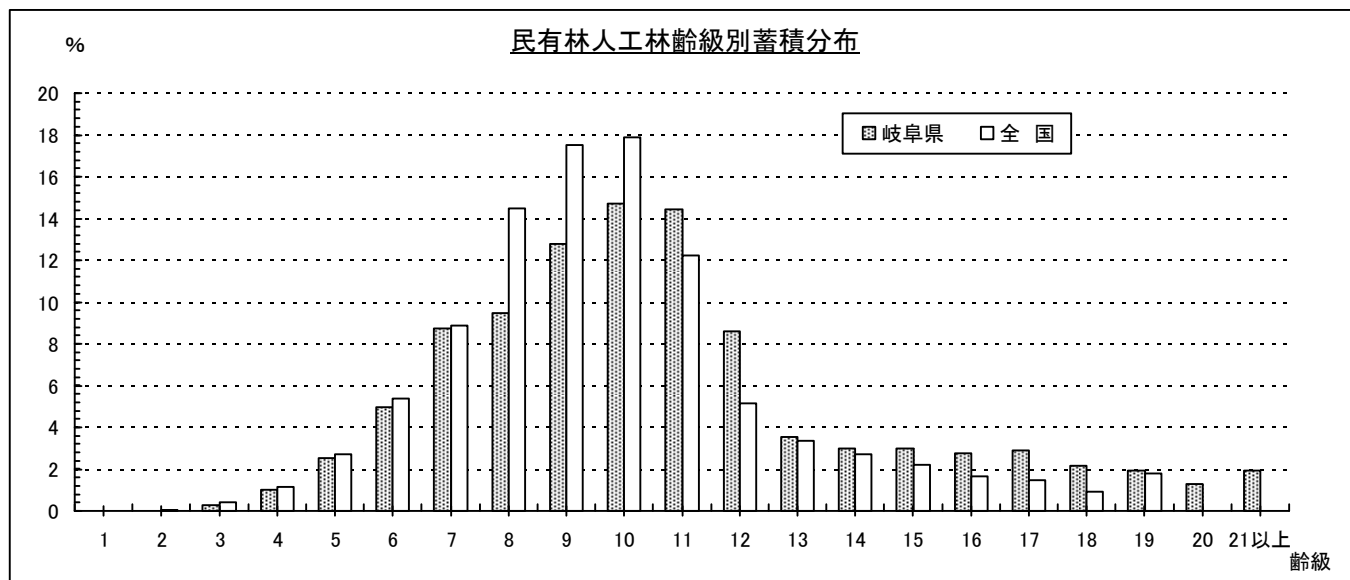


- ・ 民有林の人工林面積はわずかに減少している。蓄積は年々増加しており、平成 22 年度で面積 307 千 ha、蓄積 86,342 千 m³となった。
- ・ 民有林人工林は、35 年生以下（7 齢級以下）の若・幼齢林は 80 千 ha、全体の 26%を占めている。
- ・ 除間伐面積は平成 22 年度で 15 千 ha となっており、適正な森林管理を行うために、さらなる除間伐の推進が重要となっている。

民有林人工林面積 全国：7,971 千 ha 岐阜県：307 千 ha



民有林人工林蓄積 全国：2,222,803 千 m³ 岐阜県：86,362 千 m³

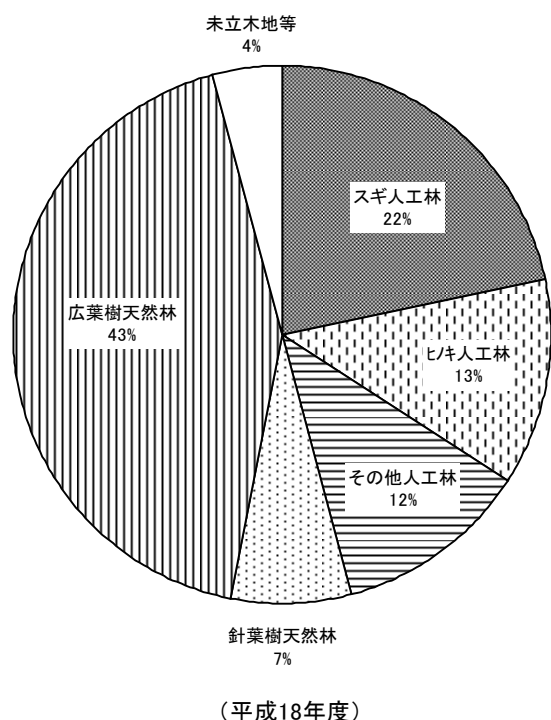


(注) 全国数値については、林野庁「森林資源の現況（平成 19 年 3 月 31 日現在）」による

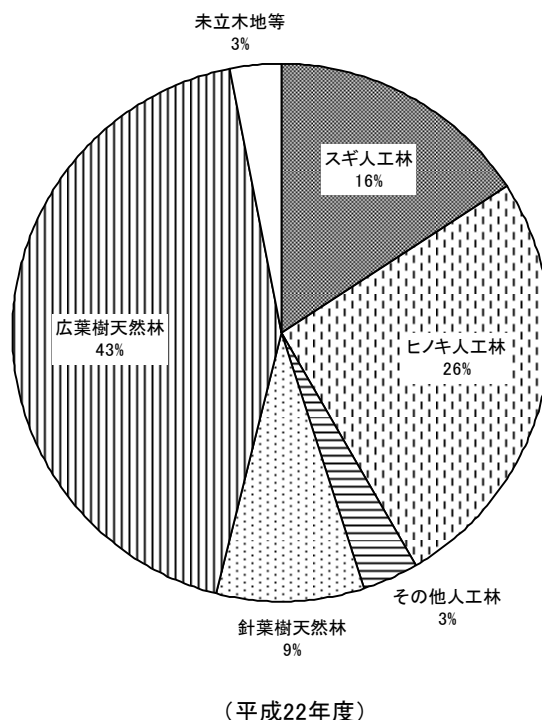
全国数値は 20 齢級以上の集計はしていない

- ・樹種別の私有林面積をみると、人工林ヒノキの割合が全国数値に比して高い。平成 18 年度末現在、本県のヒノキ人工林面積・蓄積とも、高知県に次いで第 2 位である（ヒノキ人工林面積：210 千 ha、同蓄積：44,093 千 m³）。
- ・森林計画区単位でみると、木曾川・飛騨川計画区ではヒノキ人工林、長良川・揖斐川・宮・庄川計画区では広葉樹天然林の割合が高いのが特徴である。

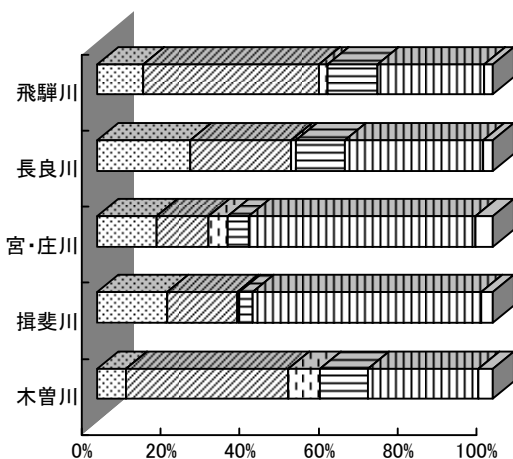
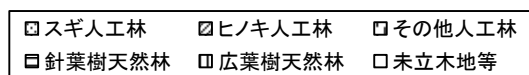
私有林樹種別面積(全国)



私有林樹種別面積(岐阜県)

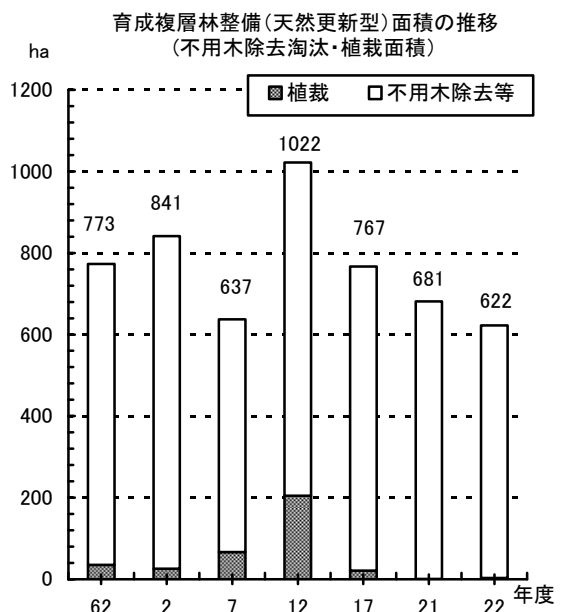
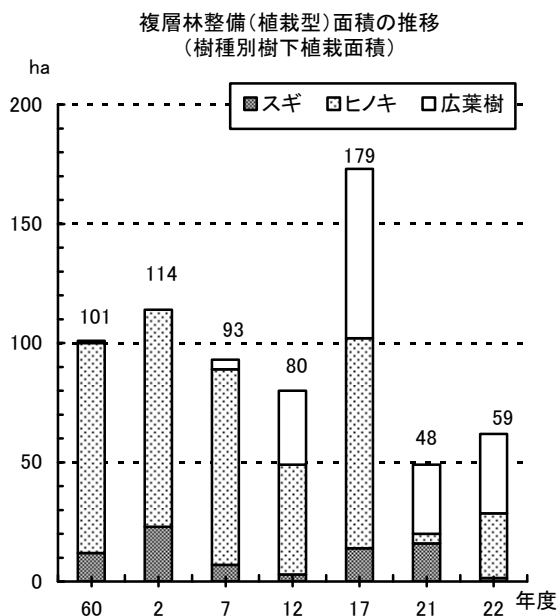
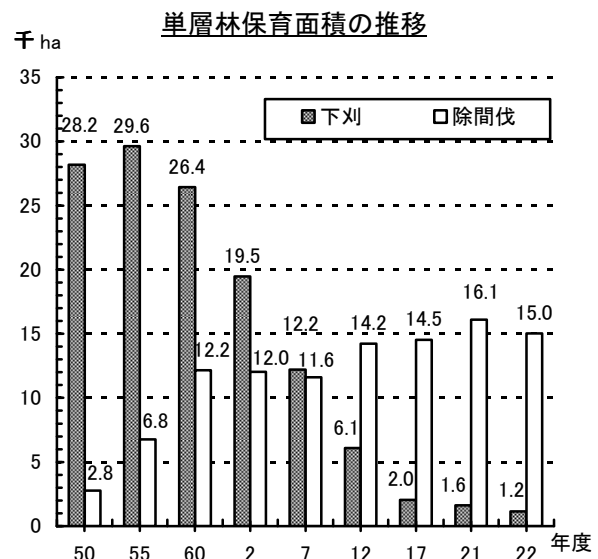
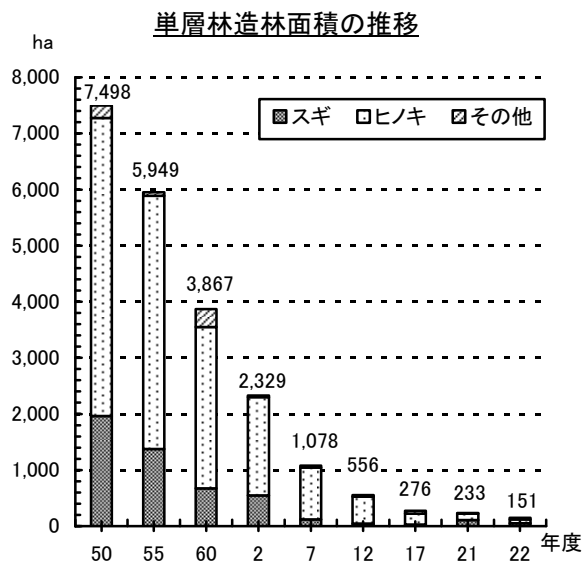


(注) 全国数値については、林野庁「森林資源の現況（平成 19 年 3 月 31 日現在）」による



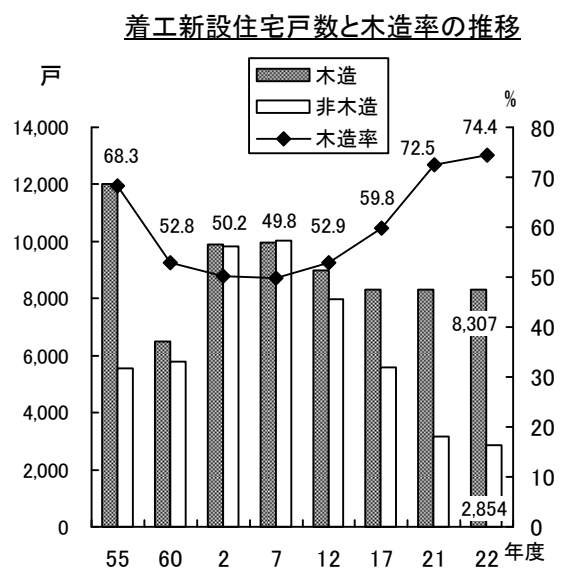
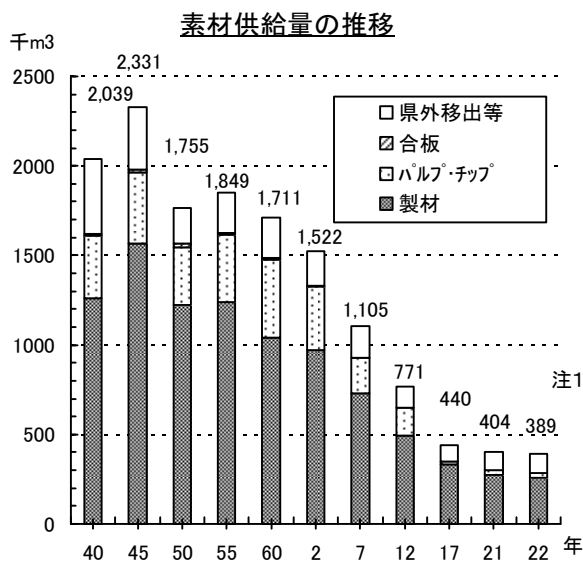
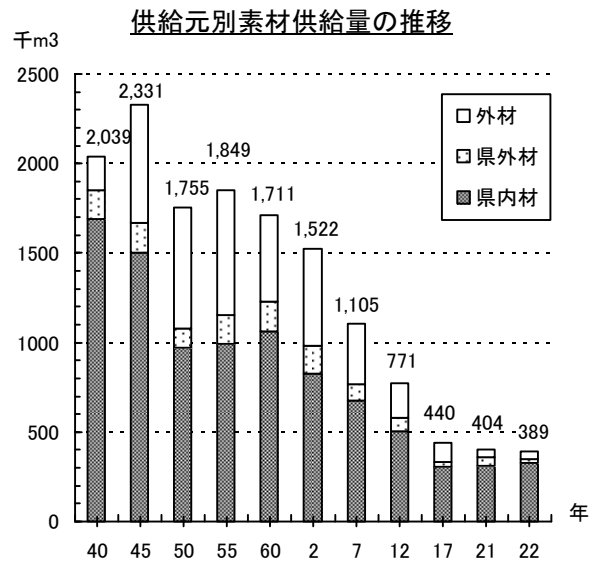
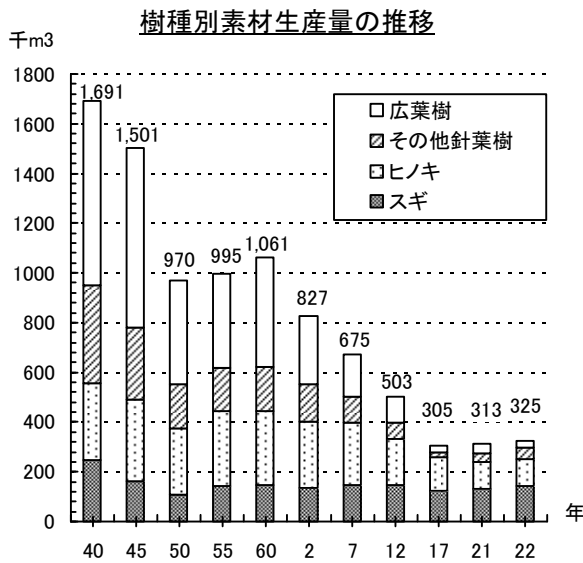
森林整備

- ・平成 22 年度の単層林造林面積は 151ha(対前年比 64.9%)となり、うち 66ha がヒノキであり、全造林面積の 43.9%にあたる。
- ・下刈面積は昭和 55 年度以降減少傾向が続いており、平成 22 年度は 1,152ha となった。
- ・平成 22 年度の除間伐面積は 15,029ha で、対前年比 93.3%(1,071ha 減)となった。
- ・平成 22 年度の複層林整備(植栽型)による樹下植栽面積は 59ha で、対前年比 121.6%となった。
- ・平成 22 年度の複層林整備(天然更新型)による改良面積は 622ha で、対前年比の 91.4%に減少した。



木材生産・木材需要

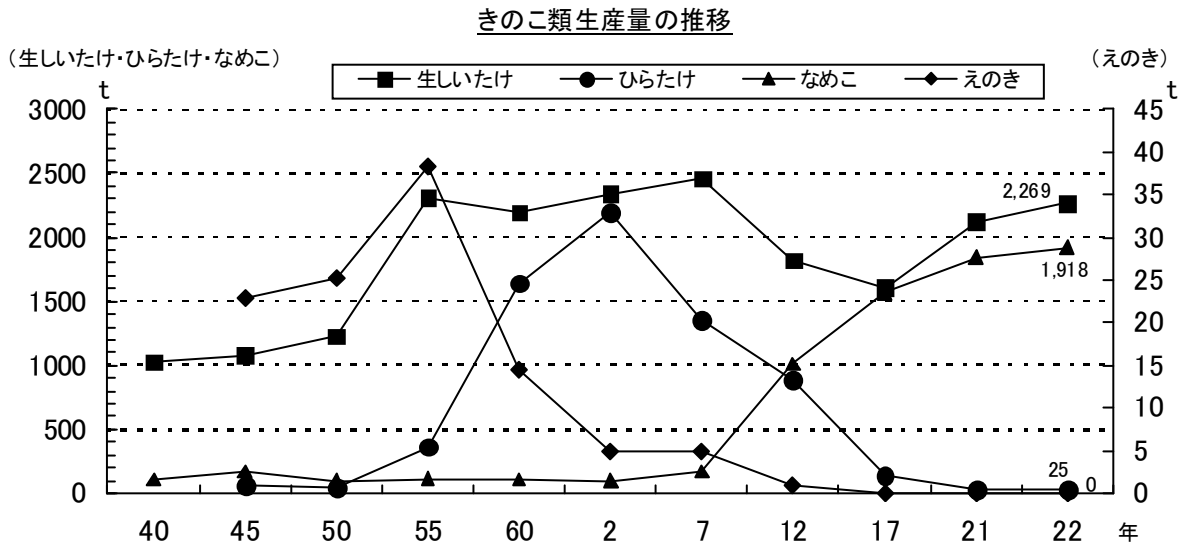
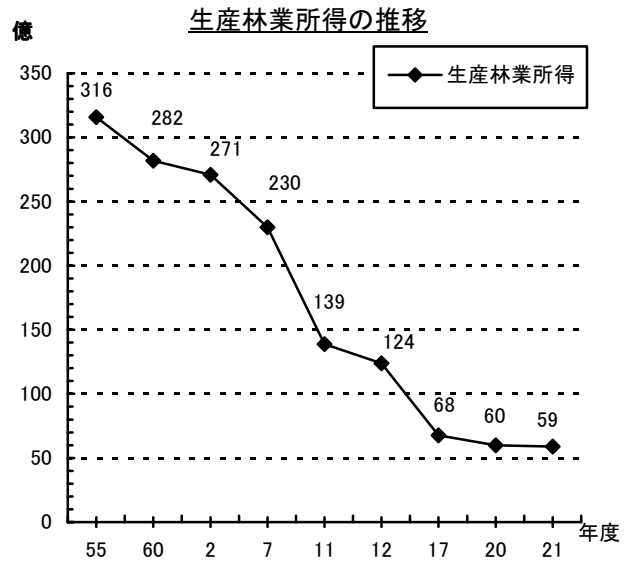
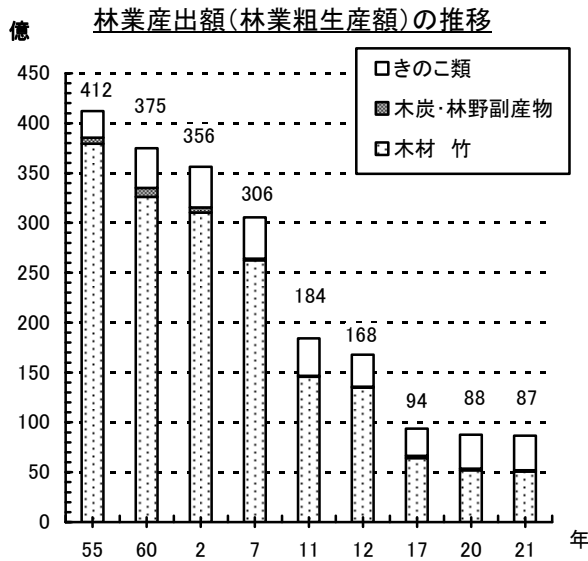
- ・平成 22 年の県内素材生産量は 325 千 m³ で、前年に比べて増加(12 千 m³)した。
- ・これを樹種別にみると、スギが最も多く生産されており 143 千 m³ (構成比 44%) である。ヒノキは 110 千 m³ (構成比 34%) で、これは国内シェアの 5.4% を占めており、生産量は全国 7 位である。
- ・素材の供給量は 389 千 m³ で、前年に比べて減少(15 千 m³)となった。
- ・このうち県内材の供給量は 325 千 m³ で全体の 84% を占めている。
- ・素材の県内需要は、287 千 m³ で、そのうち製材用の割合が 90% (259 千 m³) と最も高い。
- ・新設着工戸数は 11,161 戸で、前年に比べて 306 戸減少した。一方、木造率は 74.4% に増加した。



注1：調査の中止により13年度以降の「ハルブ・チップ」は「チップ」のみの数値

林産物

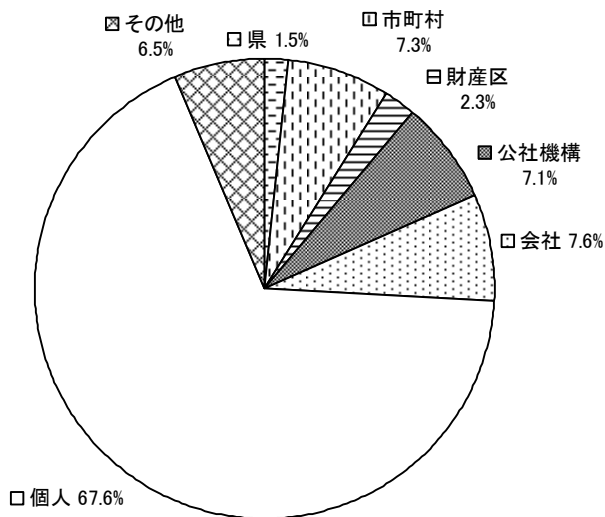
- ・平成21年度の林業産出額（林業粗生産額）は87億円、生産林業所得は59億円で、前年より減少(対前年比99.3%、98.5%)した。
- ・きのこ類の生産量は、対前年比で「生しいたけ」が107.0%、「なめこ」が104.0%と伸びた一方、「ひらたけ」は80.6%と減少した。



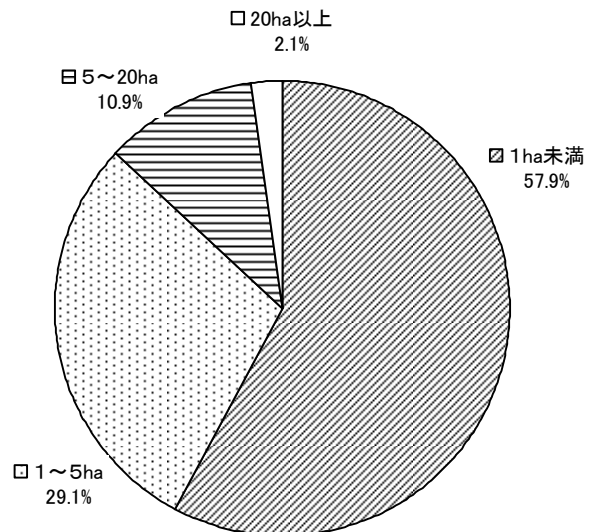
林業経営・林業金融

- ・平成22年度の県下の私有林面積は682,175haであり、うち私有林が88.8%、公有林が11.1%となっている。私有林の内訳は個人所有が最も多く私有林全体の67.6%を占める。
- ・一方、個人所有の体数をみると、所有面積1ha未満が57.7%を占め、1~5haと合わせると全体の86.9%が5ha未満の零細な所有となっている。
- ・平成22年度の県林業改善資金の貸付件数は0件となり、前年より減少した。
- ・平成22年度末の木材産業等高度化推進資金の貸付件数は19件、貸付残高は7億5百万円で、対前年比84.6%となった。

所有形態別私有林面積(平成22年度)

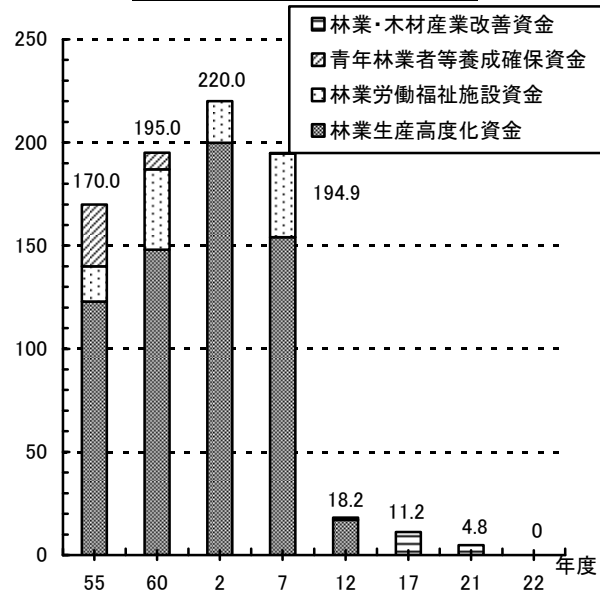


個人所有林の所有規模別体数(平成22年度)

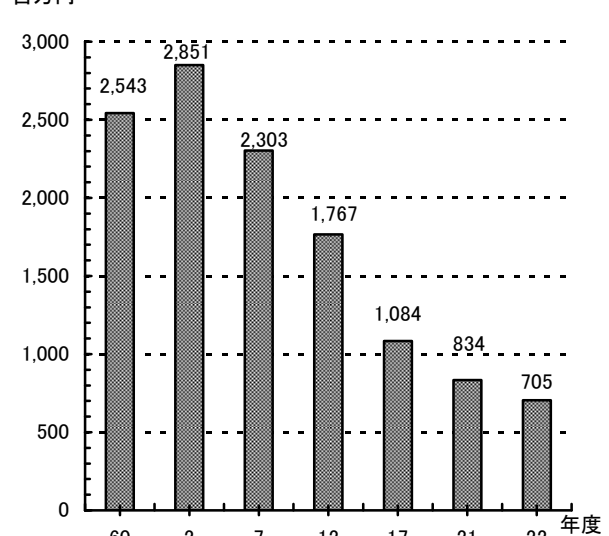


※地域森林計画対象内森林のみ集計

林業改善資金貸付実績の推移

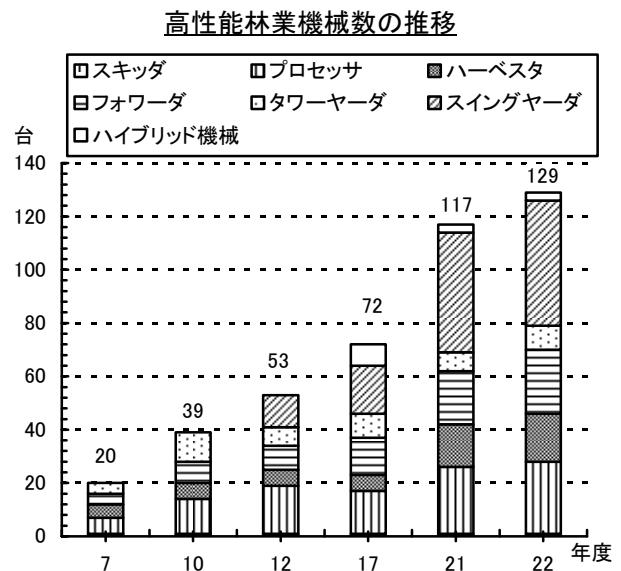
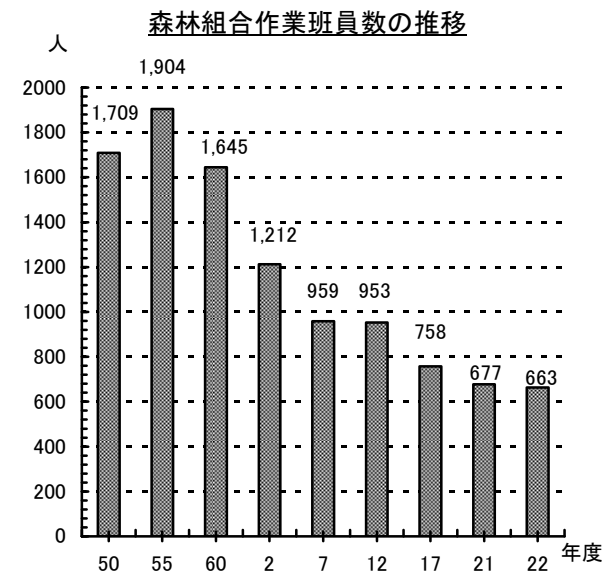
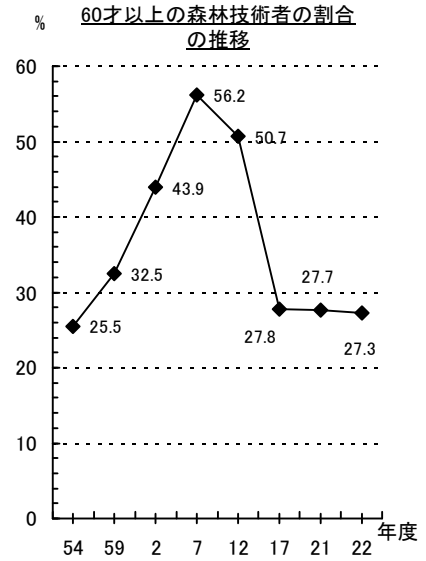
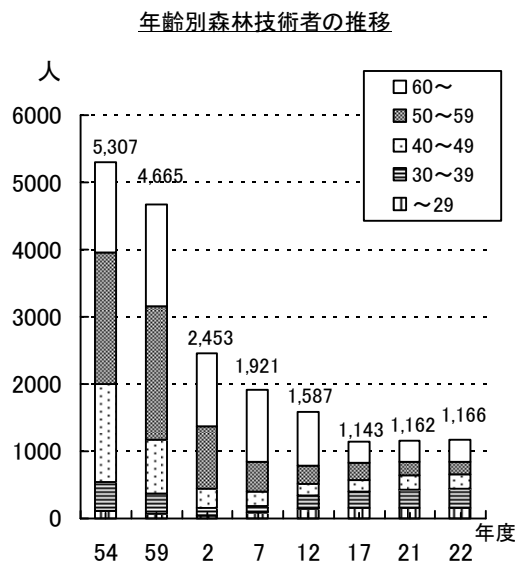
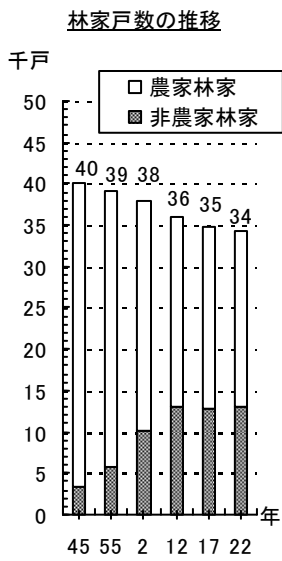


木材産業等高度化推進資金貸付実績の推移



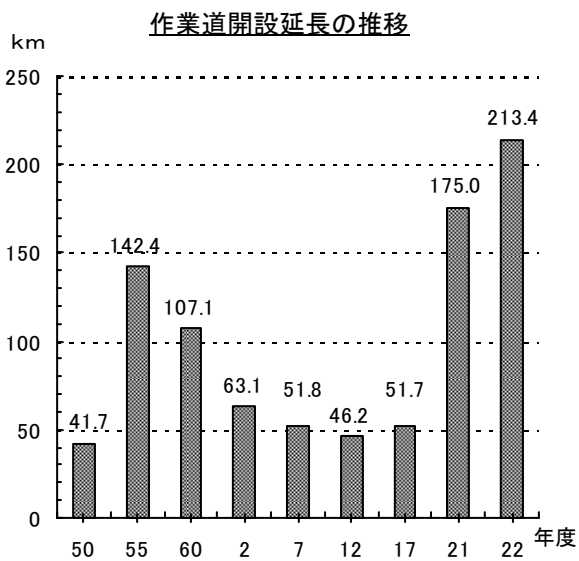
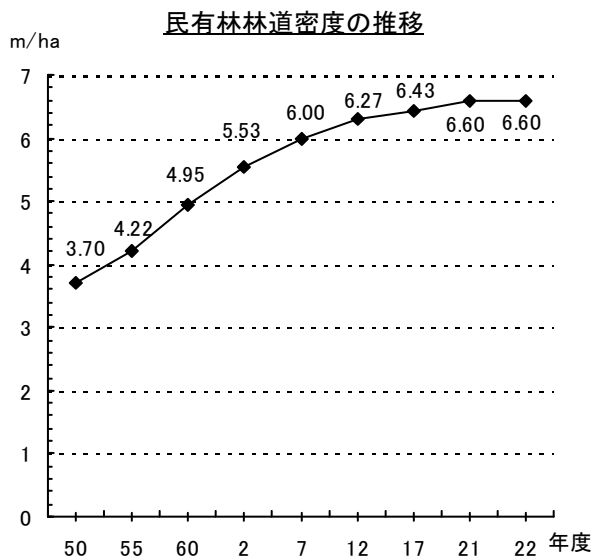
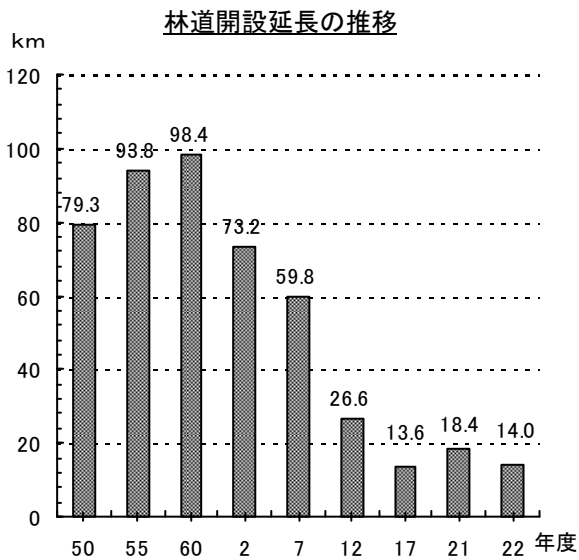
林業労働・林業機械

- ・林家（保有山林1ha以上）戸数は減少傾向にある。前回（平成17年度調査）に比べ農家林家数は957戸（4%減）減少、非農家林家数は276戸（2%増）の増加となった。（平成22年度調査）
- ・平成22年度の森林技術者数は1,166人で、前年度（対前年比100.3%）を若干上回った。これは昭和54年度当時の22.0%の人数である。60歳以上の割合は、27.3%と前年度より若干減少した。
- ・森林組合の作業班員は663人で、前年より14人減少した。
- ・生産性の向上、労働環境の改善などの効果が期待される高性能林業機械は、平成5年に導入されて以来年々増加し、平成22年度には県下で129台となった。



林道・作業道

- ・平成 22 年度の林道（自動車道と軽車道の計）開設延長は 14.0km で、対前年比 76.1%と前年を下回った。総延長は 4,499km、2057 路線となった。また民有林林道密度（自動車道と軽車道の計）は、6.6m/ha となった。
- ・作業道の開設は、造林補助事業、森林管理路緊急整備事業で実施されており、平成 22 年度の開設延長は 213.4km で、対前年比 121.9%と前年を上回った。



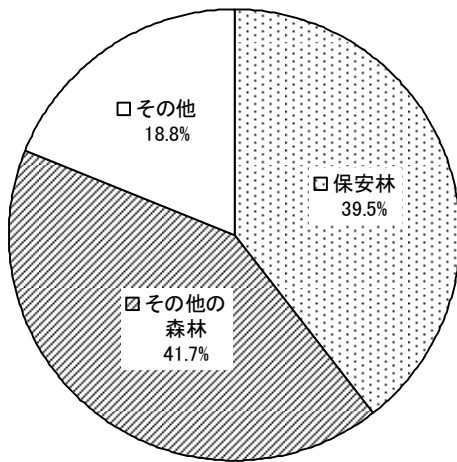
保安林・治山

- ・平成 22 年度末現在の保安林面積は 419,804ha で、そのうち民有保安林が 246,655ha、国有保安林が 173,149ha である。これは県土面積の 39.5%、森林面積の 48.5% を占める。
- ・保安林の 65.0% は、水資源の確保に重要な役割を果たしている水源かん養保安林で、続く 32.3% が土砂流出防備保安林である。
- ・平成 22 年度の治山事業工事費（公共・県単（県営のみ））は 53.0 億円であった。対前年比 85.5% と減少した。
- ・平成 22 年度の林地開発許可件数及び面積は 6 件、39ha で、前年度より増となった。これは、林地開発行為許可制施行後、最も多かった平成 2 年度(504ha)の 7.7% である。

注：県土面積には旧長野県山口村の面積を含む。

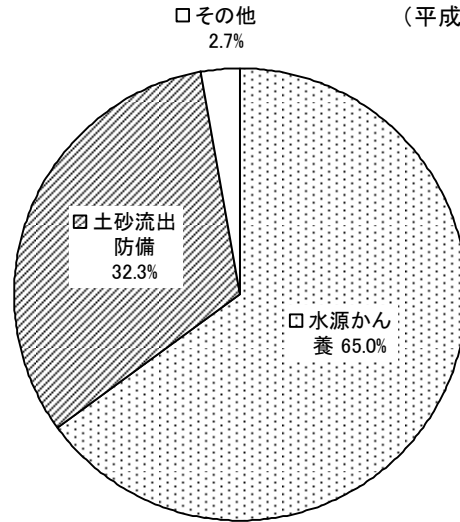
県土面積に占める保安林の割合

(平成22年度)

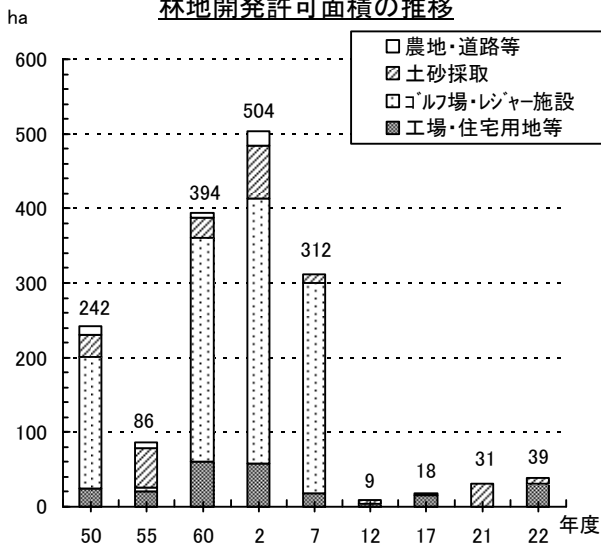


保安林の種類別構成割合

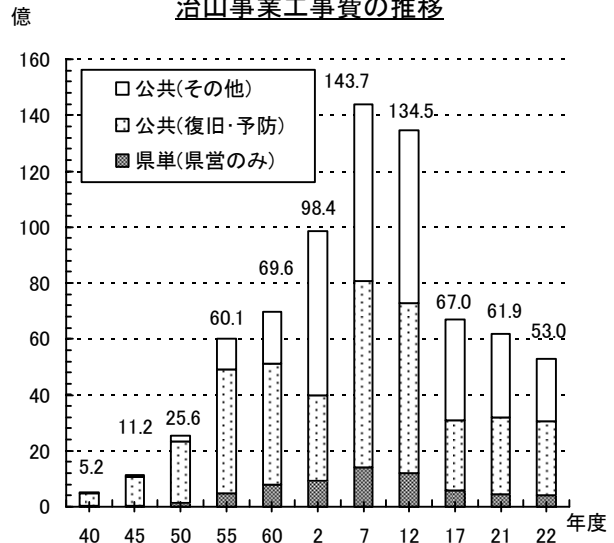
(平成22年度)



林地開発許可面積の推移

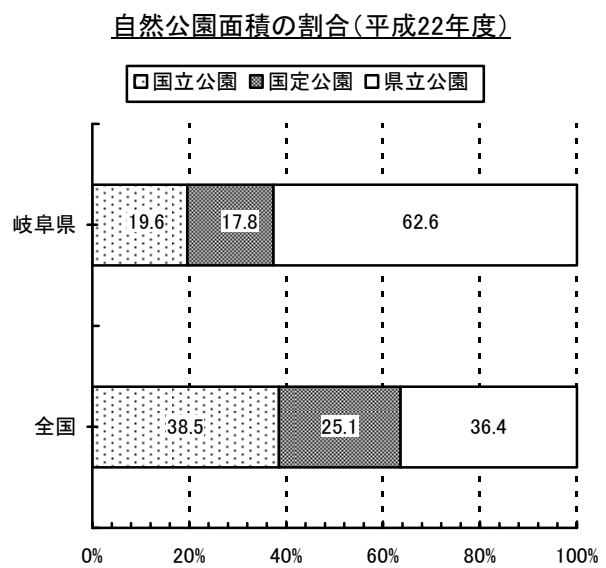
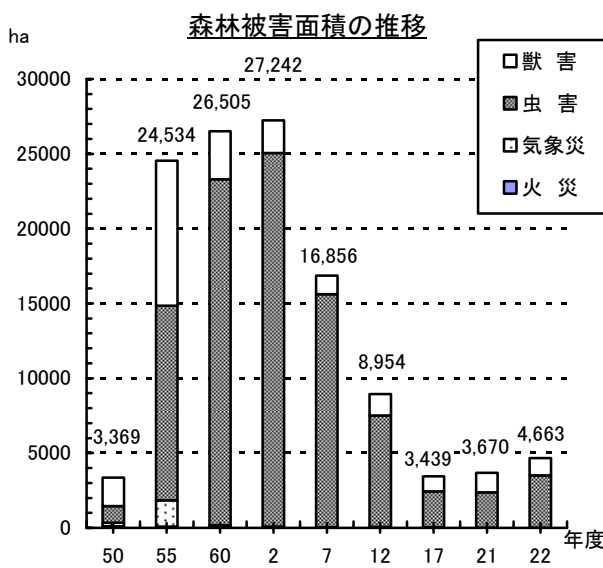


治山事業工事費の推移

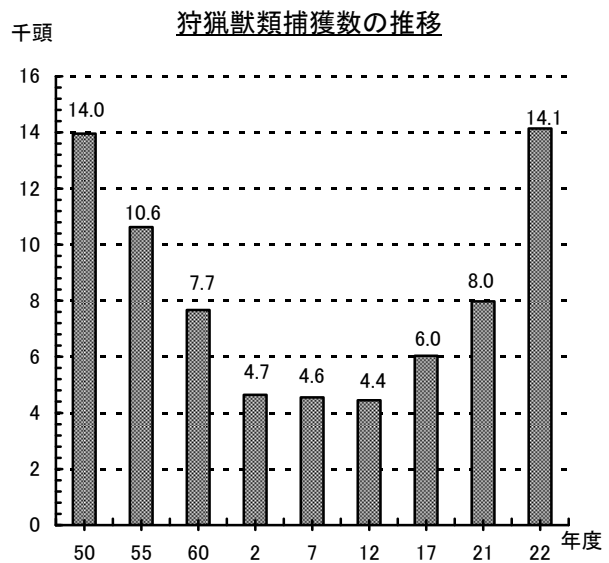
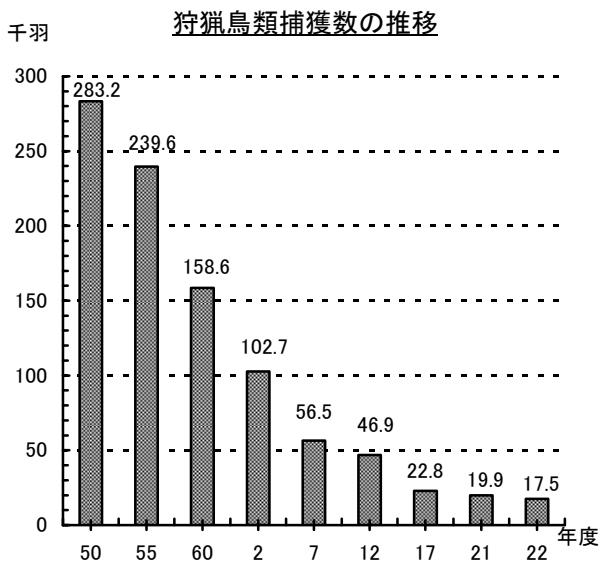


森林保護・狩猟・自然公園

- ・平成 22 年度の森林被害面積は 4,663ha で、うち 4,654ha（構成比 99.8%）が病虫獣害によるものである。
- ・本県の自然公園面積は、平成 22 年度末現在 195,092ha で、県土に占める割合は 18.4%となる。これは全国平均の 14.3%に比べ高く、中でも県立自然公園の割合が高い。
- ・平成 22 年度現在、鳥獣保護区は 123 ヶ所で 87,736ha、休猟区は 29 ヶ所で 33,667ha、特定銃猟禁止区域は 130 ヶ所で 67,218ha、猟区は 1 ヶ所で 749ha が設定されている。
- ・狩猟鳥獣捕獲数は、キジバト等鳥類が 17,456 羽、イノシシ等獣類が 14,136 頭であった。これらはそれぞれ昭和 50 年当時の約 6.1%、101.3%の捕獲数である。



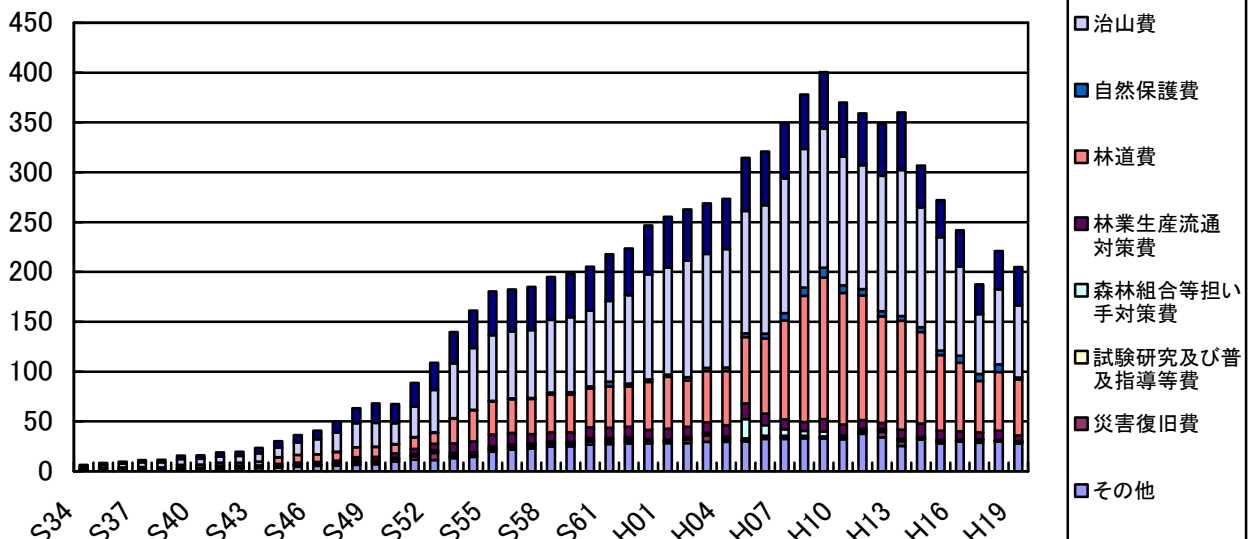
環境省自然環境局「自然保護各種データ一覧」



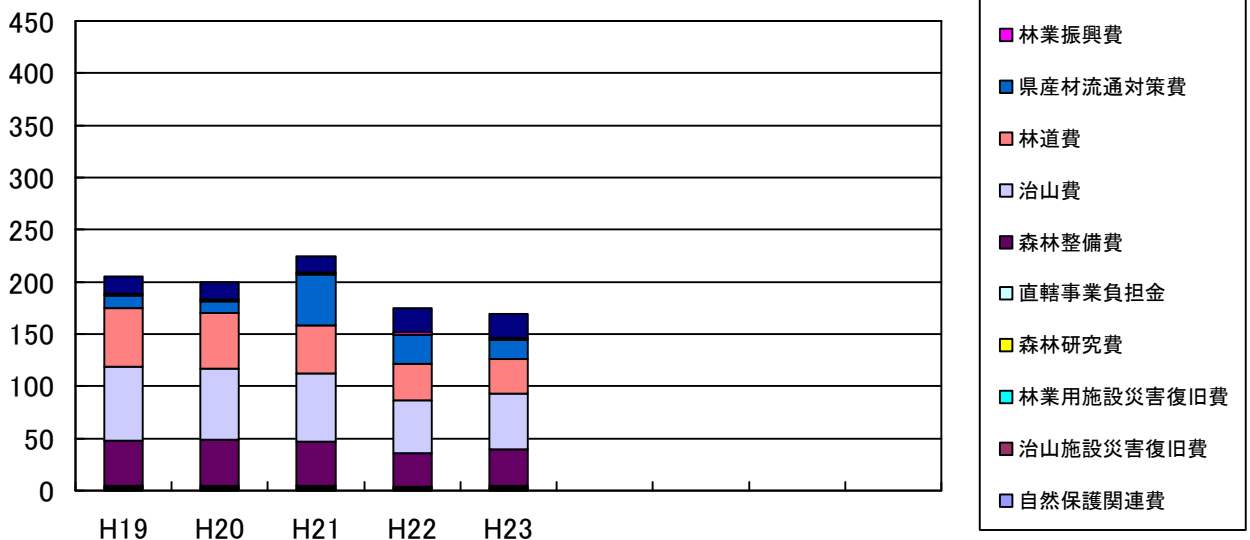
森林・林業関係予算

- ・平成 23 年度の森林・林業関係予算は 168.9 億円で、前年度に比べ 6.5 億円（対前年度比 96.3%）の減少となった。これは、平成 13 年度の 46.9%の予算である。
- ・中でも、県産材流通対策費は前年度に比べ 9.3 億円（対前年度比 67.1%）の減となった。

(億円) 森林・林業関係当初予算(一般会計)の推移 H19年度以前



(億円) 森林・林業関係当初予算(一般会計)の推移 H19年度以降



注：平成 19 年度から、総合財務会計システムの導入による事業別執行への対応の一環として、目名の見直しを実施したため、それに伴い内容区分を変更する。

森林の多面的機能

森林の多面的機能の種類

機能区分	機能の種類	割合
木材生産機能	木材生産	52%
水源かん養機能	渇水緩和、洪水緩和、水質浄化	74%
山地災害防止機能	土砂崩壊・土砂流失・なだれ・落石・侵食防止	47%
生活環境保全機能	酸素供給、二酸化炭素吸収、気温緩和、湿度維持 災害時の避難場所の提供、塵埃・汚染物吸着 霧害・風害・飛砂・雪害・騒音・火災延焼防止	15%
保健休養機能	レクリエーション・スポーツ・保養の場の提供 自然とのふれあいの場の提供、芸術・創造の場の提供 精神安定の場の提供、景観の場の提供 教育・学術研究の場の提供、野生鳥獣の保護 魚類の生息環境保全、遺伝子資源の保全	20%

〔注〕「割合」は、民有林において該当機能が低いと評価された区域の対総面積の割合

森林の有する多面的機能の評価額（平成13年度試算値）

機能	全国評価	岐阜県評価	試算方法
二酸化炭素吸収	(億円) 12,391	(億円) 471	木質バイオマスの増量から森林の二酸化炭素吸収量を算出し、火力発電所における化学的湿式吸着法による二酸化炭素回収コストで代替し評価。
化石燃料代替	2,261	42	現在の木造住宅が、全てRC造、鉄骨プレハブで建設された場合に増加する炭素放出量を算定し、これを火力発電所による化学的湿式吸着法による二酸化炭素回収コストで代替し評価。
表面浸食防止	282,565	6,739	有林地と無林地における土砂の年間浸食深の差と森林面積により、森林地域全体の浸食土砂量と森林地域が全て無立木地である場合の浸食土砂量の差を森林による浸食防止量とし、これを砂防堰堤で代替。
表層崩壊防止	84,421	2,914	有林地と無林地における崩壊面積の差から森林による崩壊軽減面積を推定し、これを山腹工事費用で代替。
洪水緩和	64,686	2,493	直接流出量（洪水流量）を軽減し、豪雨時のピーク流量を低下させる森林の機能を洪水防止機能として評価することとし、森林と裸地の比較において流量調節量を算定し、これを治水ダムで代替。
水資源貯留	87,407	4,110	森林地帯への降水量から樹冠による遮断、樹木による蒸散を差し引いて算定し、これを治水ダムで代替。
水質浄化	146,361	5,665	「水資源貯留機能」で試算した地形要因を加味しない流域貯留量のうち、生活用水として利用されている量相当分を水道料金で代替、その他を雨水利用施設で代替。
保健休養	22,546	775	(社)日本観光協会「観光の実態と志向」(平成10年9月調査)をもとに、自然風景をみることを目的とした旅行費用から算定。
計	702,638	23,209	注：参考に合計した数値です。

〔注〕日本学術会議答申「地球環境・人間生活にかかわる農業及び森林の多面的な機能の評価について」（平成13年11月1日）及び国答申に基づく岐阜県の試算による

1. 人口・土地・所得

(1) 人口

年度・郡市町村	世帯数	人口			林家数
		総計	男	女	
昭和60年度	567,946	2,028,536	986,919	1,041,617	64,162
平成2年度	602,906	2,066,569	1,003,933	1,062,636	64,075
平成7年度	645,341	2,100,315	1,019,549	1,080,766	64,075
平成12年度	680,180	2,107,687	1,022,139	1,085,548	36,104
平成17年度	713,276	2,107,293	1,020,617	1,086,676	36,367
平成22年度	736,555	2,081,147	1,007,750	1,073,397	35,105
岐阜	300,177	807,724	389,406	418,318	3,535
岐阜市	161,625	413,239	196,848	216,391	1,504
(1) 岐阜市	1,490
(7) 柳津町	14
2 羽島市	22,694	67,203	32,854	34,349	37
各務原市	51,927	145,615	71,306	74,309	344
(3) 各務原市
(4) 川島町
山県市	9,688	29,633	14,278	15,355	930
(35) 高富町
(36) 伊自良村
(37) 美山町
瑞穂市	19,368	51,963	26,027	25,936	59
(30) 穂積町
(31) 巣南町
本巣市	11,144	35,055	16,958	18,097	568
(29) 本巣町
(32) 真正町
(33) 糸貫町
(34) 根尾村
羽島郡	16,813	46,619	22,291	24,328	48
5 岐南町	8,967	23,805	11,731	12,074	16
6 笠松町	7,846	22,814	10,560	12,254	32
本巣郡	6,918	18,397	8,844	9,553	45
28 北方町	6,918	18,397	8,844	9,553	45
西濃	106,001	312,415	152,175	160,240	1,965
大垣市	58,455	161,146	78,251	82,895	1,110
(8) 大垣市	200
(13) 上石町	904
(19) 墨俣町	6
海津市	11,641	37,949	18,478	19,471	121
(9) 海津町	6
(10) 平田町	3
(11) 南濃町	112
養老郡	9,524	31,337	15,267	16,070	55
12 養老町	9,524	31,337	15,267	16,070	55
不破郡	11,959	36,603	17,801	18,802	637
14 垂井町	9,240	28,507	13,867	14,640	391
15 関ヶ原町	2,719	8,096	3,934	4,162	246
安八郡	14,422	45,380	22,378	23,002	42
16 神戸町	6,509	20,070	9,865	10,205	37
17 輪之内町	3,014	10,032	4,887	5,145	3
18 安八町	4,899	15,278	7,626	7,652	2
揖斐郡	22,736	72,645	35,354	37,291	1,027
揖斐川町	22,736	72,645	35,354	37,291	1,027
(20) 揖斐川町	7,716	23,796	11,599	12,197	871
(21) 谷汲村
(24) 春日村
(25) 久瀬村
(26) 藤橋村
(27) 坂内村
22 大野町	7,219	23,867	11,641	12,226	62
23 池田町	7,801	24,982	12,114	12,868	94
中濃	39,941	114,062	55,412	58,650	2,377
関市	32,199	91,434	44,524	46,910	1,869
(38) 関市	589
(40) 洞戸村	103
(41) 板取村	337
(42) 武芸川町	107
(43) 武儀町	395
(44) 上之保村	338
39 美濃市	7,742	22,628	10,888	11,740	508

〔資料〕 「世帯数」および「人口」は県統計課「平成22年岐阜県統計書」（平成22年10月1日現在）、「林家数」は農林水産省「2005年世界農林業センサス」（平成17年2月1日現在） 「就業者数」は、総務省統計局「国勢調査」（平成17年10月1日現在）

〔注〕 「世帯数」および「人口」は、8年度版までの「住民基本台帳人口」から「国勢調査人口」および「推計人口」に基づく統計値にすべて変更した。「基本台帳人口」が、住民基本台帳に登録されている日本人の人口なのに対し、「推計人口」は「国勢調査人口」にその後の人口増減（住民基本台帳法および外国人登録法による移動）を加減して算出しているもので利用にあたっては留意されたい。「林家数」は、「2000年世界農林業センサス」より調査対象が従来の「保有山林10a以上」から「保有山林1ha以上」となったため、平成7年度以前と平成12年度以降では大きく異なり利用にあたっては留意されたい。

単位：世帯数(戸)人数(人)

総計	就業者数						市町村
	合計	第1次産業			第2次産業	第3次産業	
		農業	林業	漁業			
1,030,647	73,337	67,804	5,158	375	453,181	503,563	昭60
1,078,464	54,996	50,614	4,037	345	474,247	542,531	平2
1,110,631	49,703	46,160	3,218	325	454,889	603,366	平7
1,092,373	41,079	38,636	2,138	305	422,661	626,692	平12
1,093,476	41,266	38,820	2,141	305	423,016	627,251	平17
1,071,054	39,662	38,135	1,282	245	372,018	652,924	平22
401,488	10,022	9,805	175	42	123,051	265,241	岐阜
204,337	4,081	3,991	74	16	53,371	145,248	
197,762	3,909	3,820	73	16	51,215	141,059	1
6,575	172	171	1	-	2,156	4,189	7
34,255	990	978	4	8	12,699	19,935	2
71,946	1,276	1,267	7	2	25,438	44,683	
...	3
...	4
15,700	614	565	46	3	6,865	8,207	
...	35
...	36
...	37
24,763	789	780	3	6	8,120	15,667	
...	30
...	31
18,055	1,696	1,651	38	7	6,017	10,208	
...	29
...	32
...	33
...	34
23,447	419	417	2	-	7,762	15,245	
12,306	281	280	1	-	3,982	8,034	5
11,141	138	137	1	-	3,780	7,211	6
8,985	157	156	1	-	2,779	6,048	
8,985	157	156	1	-	2,779	6,048	28
160,820	5,893	5,823	34	36	61,744	92,152	西濃
80,787	1,613	1,574	17	22	28,196	50,135	
75,558	1,435	1,409	11	15	26,233	47,047	8
2,953	117	111	6	-	1,253	1,583	13
2,276	61	54	-	7	710	1,505	19
21,096	1,859	1,842	6	11	8,142	11,007	
...	9
...	10
...	11
16,372	724	722	1	1	6,870	8,745	
16,372	724	722	1	1	6,870	8,745	12
18,737	512	504	8	-	8,417	9,766	
14,550	444	443	1	-	6,526	7,541	14
4,187	68	61	7	-	1,891	2,225	15
23,828	1,185	1,181	2	2	10,119	12,499	
10,633	519	516	2	1	4,380	5,723	16
4,974	255	254	-	1	2,104	2,607	17
8,221	411	411	-	-	3,635	4,169	18
38,162	2,589	2,522	57	10	15,017	20,373	揖斐
38,162	2,589	2,522	57	10	15,017	20,373	
13,292	875	838	34	3	5,430	6,936	
...	20
...	21
...	24
...	25
...	26
...	27
12,387	1,077	1,071	6	-	4,431	6,812	22
12,483	637	613	17	7	5,156	6,625	23
60,362	1,445	1,353	77	15	27,920	30,801	中濃
48,065	1,158	1,088	64	6	21,784	24,972	
...	38
...	40
...	41
...	42
...	43
...	44
12,297	287	265	13	9	6,136	5,829	39

「就業者数」＝第1次産業＋第2次産業＋第3次産業＋分類不能の産業である。

第1次、第2次、第3次産業の区分は、次のとおりである。

第1次産業 - 農業、林業、漁業

第2次産業 - 鉱業、製造業、建設業

第3次産業 - 電気・ガス・水道、卸売・小売業、金融・保険・不動産業、運輸・通信業、サービス業、政府サービス生産者、対家計民間非営利サービス生産者

(1) 人口(続き)

郡市町村	世帯数	人口			林家数
		総計	男	女	
郡上	14,619	44,501	21,538	22,963	4,484
郡上(45)市	14,619	44,501	21,538	22,963	4,484
(46)幡和町
(47)白鳥町
(48)高鷲村
(49)美並村
(50)明宝村
(51)和良村
可茂	78,582	224,055	110,488	113,567	4,187
52美濃加茂市	19,768	54,747	27,182	27,565	336
可児市	34,734	97,461	48,061	49,400	330
(53)可児市	319
(62)兼山町	11
加茂郡	17,747	53,062	25,983	27,079	3,363
54坂祝町	3,080	8,363	4,484	3,879	34
55富加町	1,740	5,516	2,648	2,868	41
56川七町	3,507	10,598	5,201	5,397	217
57川七町	1,453	4,488	2,118	2,370	577
58八百津町	3,999	12,049	5,797	6,252	732
59白川町	3,131	9,533	4,539	4,994	1,317
60東白川村	837	2,515	1,196	1,319	445
可児郡	6,333	18,785	9,262	9,523	158
61御嵩町	6,333	18,785	9,262	9,523	158
東濃	74,461	213,512	102,950	110,562	1,235
多治見市	40,135	112,635	54,465	58,170	204
(63)多治見市	184
(66)笠原町	20
64瑞浪市	13,579	40,392	19,485	20,907	735
65土岐市	20,747	60,485	29,000	31,485	296
恵那	46,004	134,647	65,098	69,549	6,024
中津川市	27,866	80,920	39,131	41,789	3,169
(67)中津川市	1,022
(69)坂下町	238
(70)川上村	87
(71)加子母村	488
(72)付知町	445
(73)福岡町	449
(74)蛭川村	215
(長野県)山口村	225
恵那市	18,138	53,727	25,967	27,760	2,855
(68)恵那市
(75)岩村町
(76)山岡町
(77)明智町
(78)串原村
(79)上矢作町
下呂	12,496	36,318	17,283	19,035	3,380
下呂市	12,496	36,318	17,283	19,035	3,380
(80)萩原町
(81)小坂町
(82)下呂町
(83)金山町
(84)馬瀬村
飛騨	41,538	121,268	58,046	63,222	6,891
高山市	32,173	92,797	44,278	48,519	4,608
(85)高山市	1,226
(86)丹生川村	613
(87)清見川村	344
(88)荘川村	225
(90)宮川村	144
(91)久々野町	416
(92)朝日村	355
(93)高根村	167
(95)国府町	670
(99)上宝村	448
飛騨市	8,768	26,738	12,873	13,865	2,060
(94)古川町
(96)河合村
(97)宮川村
(98)神岡町
大野郡	597	1,733	895	838	223
89白川村	597	1,733	895	838	223

[資料] 「世帯数」および「人口」は県統計課「平成22年岐阜県統計書」(平成22年10月1日現在)
「林家数」は農林水産省「2005年世界農林業センサス」(平成17年2月1日現在)
「就業者数」は、総務省統計局「国勢調査」(平成17年10月1日現在)

単位：世帯数(戸)人数(人)

総計	就業者数							市町村
	合計	第1次産業			第2次産業	第3次産業		
		農業	林業	漁業				
23,161	1,383	1,183	175	25	8,603	13,116	郡上	
23,161	1,383	1,183	175	25	8,603	13,116		
...	45	
...	46	
...	47	
...	48	
...	49	
...	50	
...	51	
116,609	4,291	4,127	156	8	43,944	67,597	可茂	
27,537	1,149	1,128	21	-	9,668	16,440	52	
50,674	924	921	3	-	17,684	31,676		
...	53	
...	62	
28,568	1,918	1,785	125	8	12,496	14,090		
4,688	166	164	2	-	1,872	2,635	54	
3,006	220	215	5	-	1,273	1,504	55	
5,545	227	223	3	1	2,396	2,915	56	
2,303	168	154	14	-	1,021	1,104	57	
6,358	296	283	13	-	2,877	3,166	58	
5,158	623	553	64	6	2,400	2,132	59	
1,510	218	193	24	1	657	634	60	
9,830	300	293	7	-	4,096	5,391		
9,830	300	293	7	-	4,096	5,391	61	
111,108	1,112	1,076	36	-	38,708	70,485	東濃	
58,958	310	292	18	-	19,686	38,446		
53,073	277	262	15	-	16,657	35,632	63	
5,885	33	30	3	-	3,029	2,814	66	
20,342	537	525	12	-	6,496	13,224	64	
31,808	265	259	6	-	12,526	18,815	65	
70,989	4,727	4,538	179	10	27,745	38,366	恵那	
42,620	2,737	2,591	138	8	17,470	22,372		
...	67	
...	69	
...	70	
...	71	
...	72	
...	73	
...	74	
28,369	1,990	1,947	41	2	10,275	15,994		
...	68	
...	75	
...	76	
...	77	
...	78	
...	79	
19,739	1,116	934	154	28	6,340	12,269	下呂	
19,739	1,116	934	154	28	6,340	12,269		
...	80	
...	81	
...	82	
...	83	
...	84	
68,616	7,084	6,774	239	71	18,946	42,524	飛驒	
52,494	5,726	5,506	192	28	13,001	33,709		
...	85	
...	86	
...	87	
...	88	
...	90	
...	91	
...	92	
...	93	
...	95	
...	99	
14,844	1,326	1,244	43	39	5,508	8,006		
...	94	
...	96	
...	97	
...	98	
1,278	32	24	4	4	437	809		
1,278	32	24	4	4	437	809	89	

(2) 土地

年度・郡市町村	総土地面積	農地(経営耕地)面積			
		合計	田	畑	樹園地
昭和60年度	1,059,575	65,993	50,609	10,090	5,294
平成2年度	1,059,575	57,050	44,589	8,477	3,984
平成7年度	1,059,575	52,903	41,217	8,048	3,638
平成12年度	1,059,575	49,060	38,518	7,494	3,049
平成17年度	1,062,042	49,200	38,613	7,528	3,059
平成22年度	1,062,117	41,145	32,572	6,158	2,415
岐 阜	99,252	8,626	6,347	1,426	854
岐 阜 市	20,289	3,171	2,430	513	228
(1 岐 阜 市)	...	2,968	2,262	479	227
(7 柳 津 町)	...	203	168	34	1
2 羽 島 市	5,364	1,454	1,187	239	28
各 務 原 市	8,777	771	396	346	28
(3 各 務 原 市)
(4 川 島 町)
山 県 市	22,204	605	478	103	24
(35 高 富 町)
(36 伊 自 良 村)
(37 美 山 町)
瑞 穂 市	2,818	742	557	54	131
(30 穂 積 町)
(31 巢 南 町)
本 巢 市	37,457	1,450	986	64	401
(29 本 巢 町)
(32 真 正 町)
(33 糸 貫 町)
(34 根 尾 村)
羽 島 郡	1,826	350	247	101	2
5 岐 南 町	790	217	144	72	1
6 笠 松 町	1,036	133	103	29	1
本 巢 郡	517	83	66	6	12
28 北 方 町	517	83	66	6	12
西 濃	55,672	12,109	10,932	892	286
大 垣 市	20,652	2,612	2,446	116	51
(8 大 垣 市)	...	2,150	2,029	94	27
(13 上 石 津 町)	...	373	335	15	23
(19 墨 俣 町)	...	89	82	7	1
海 津 市	11,231	3,615	3,056	382	176
(9 海 津 町)	...	2,018	1,874	140	4
(10 平 田 町)	...	944	732	211	1
(11 南 濃 町)	...	653	450	31	171
養 老 郡	7,214	2,177	2,077	81	19
12 養 老 町	7,214	2,177	2,077	81	19
不 破 郡	10,643	1,054	970	64	21
14 垂 井 町	5,714	859	806	42	11
15 関ヶ原 町	4,929	195	164	22	10
安 八 郡	5,932	2,651	2,383	249	19
16 神 戸 町	1,877	771	694	66	11
17 輪 之内 町	2,236	1,223	1,134	84	5
18 安 八 町	1,819	657	555	99	3
揖 斐	87,665	3,278	2,737	129	412
揖 斐 郡	87,665	3,278	2,737	129	412
揖 斐 川 町	80,368	1,356	1,188	70	99
(20 揖 斐 川 町)
(21 谷 汲 村)
(24 春 日 瀬 村)
(25 久 瀬 村)
(26 藤 橋 村)
(27 坂 内 村)
22 大 野 町	3,418	1,030	761	40	229
23 池 田 町	3,879	892	788	19	84
中 濃	58,989	1,904	1,637	230	37
関 市	47,284	1,719	1,500	192	27
(38 関 市)	...	1,422	1,249	159	14
(40 洞 戸 村)	...	28	17	7	3
(41 板 取 村)	...	7	5	2	1
(42 武 芸 川 町)	...	147	141	5	1
(43 武 儀 町)	...	74	61	11	2
(44 上 之 保 村)	...	41	27	8	6
39 美 濃 市	11,705	185	137	38	10

[資料] 「総土地面積」は県統計課「平成22年岐阜県統計書」(平成20年10月1日現在)
「農地面積」は、「2005年世界農林業センサス結果」(平成17年2月1日現在)
「国有林」は中部森林管理局調べ 「民有林」は県林政課調べ

[注] 「総土地面積」欄の※は境界未定のため昭和62年10月1日現在の数値である。
四捨五入の関係で県計値と市町村内訳の合計値が一致しない場合がある。

単位：面積(ha)比率(%)

合計	森林面積		その他	比率		市町村
	国有林	民有林		農地	森林	
875,307	184,810	690,497	118,275	6.2	82.6	昭60
870,667	182,352	688,315	131,858	5.4	82.2	平2
868,290	182,023	686,267	138,382	5.0	81.9	平7
866,421	181,448	684,973	144,094	4.6	81.8	平12
866,760	180,937	685,822	146,082	4.6	81.6	平17
862,383	180,208	682,175	158,589	3.9	81.2	平22
58,741	5,785	52,956	31,885	8.7	59.2	岐阜
6,075	222	5,853	11,043	15.6	29.9	
…	…	5,853	…	…	…	1
…	…	…	…	…	…	7
—	—	—	3,910	27.1	0.0	2
1,761	43	1,717	6,245	8.8	20.1	
…	…	1,700	…	…	…	3
…	…	17	…	…	…	4
18,642	656	17,986	2,957	2.7	84.0	
…	…	2,320	…	…	…	35
…	…	1,769	…	…	…	36
…	…	13,897	…	…	…	37
—	—	—	2,076	26.3	0.0	
—	—	—	…	…	0.0	30
—	—	—	…	…	0.0	31
32,264	4,864	27,400	3,743	3.9	86.1	
…	…	3,864	…	…	…	29
…	…	…	…	…	…	32
…	…	21	…	…	…	33
…	…	23,514	…	…	…	34
—	—	—	1,476	19.2	0.0	
—	—	—	573	27.5	0.0	5
—	—	—	903	12.8	0.0	6
—	—	—	434	16.1	0.0	
—	—	—	434	16.1	0.0	28
22,840	74	22,767	20,723	21.8	41.0	西濃
10,884	58	10,826	7,156	12.6	52.7	
…	…	390	…	…	…	8
…	…	10,436	…	…	…	13
…	…	—	…	…	…	19
3,032	0	3,032	4,584	32.2	27.0	
…	…	…	…	…	…	9
…	…	—	…	…	…	10
…	…	3,032	…	…	…	11
1,828	15	1,813	3,209	30.2	25.3	
1,828	15	1,813	3,209	30.2	25.3	12
7,096	0	7,096	2,493	9.9	66.7	
3,295	0	3,294	1,560	15.0	57.7	14
3,802	—	3,802	932	4.0	77.1	15
—	—	—	3,281	44.7	0.0	
—	—	—	1,106	41.1	0.0	16
—	—	—	1,013	54.7	0.0	17
—	—	—	1,162	36.1	0.0	18
75,600	5,569	70,031	8,787	3.7	86.2	揖斐
75,600	5,569	70,031	8,787	3.7	86.2	
73,491	5,569	67,922	5,521	1.7	91.4	
…	…	2,114	…	…	…	20
…	…	6,116	…	…	…	21
…	…	10,382	…	…	…	24
…	…	8,797	…	…	…	25
…	…	28,014	…	…	…	26
…	…	12,499	…	…	…	27
546	—	546	1,842	30.1	16.0	22
1,563	—	1,563	1,424	23.0	40.3	23
47,500	1,097	46,402	9,585	3.2	80.5	中濃
38,264	676	37,588	7,301	3.6	80.9	
…	…	4,065	…	…	…	38
…	…	3,495	…	…	…	40
…	…	17,918	…	…	…	41
…	…	1,751	…	…	…	42
…	…	5,840	…	…	…	43
…	…	4,518	…	…	…	44
9,236	421	8,815	2,284	1.6	78.9	39

〔注〕 国有林面積には「官行造林地」が含まれている。詳細はP28以降を参照。
 国立大学法人 岐阜大学の演習林は、H16までは国有林に、H17からは民有林に計上

(2) 土地(続き)

郡市町村	総土地面積	農地(経営耕地)面積			
		合計	田	畑	樹園地
郡 上	103,079	1,731	1,190	512	30
郡 上 市	103,079	1,731	1,190	512	30
(45 八 幡 町)
(46 大 和 町)
(47 白 鳥 町)
(48 高 鷲 村)
(49 美 並 村)
(50 明 宝 村)
(51 和 良 村)
可 茂	83,419	3,212	2,117	716	379
52 美 濃 加 茂 市	7,481	838	520	196	122
可 児 市	8,760	579	432	117	30
(53 可 児 市)	...	577	430	116	30
(62 兼 山 町)	...	2	2	1	-
加 茂 郡	61,517	1,530	931	374	225
54 坂 祝 町	1,289	198	93	90	16
55 富 加 町	1,682	273	196	70	7
56 川 辺 町	4,118	151	94	52	5
57 七 宗 町	9,047	102	70	20	12
58 八 百 津 町	12,881	227	161	51	15
59 白 川 町	23,789	403	231	66	105
60 東 白 川 村	8,711	176	86	25	65
可 児 郡	5,661	265	234	29	2
61 御 嵩 町	5,661	265	234	29	2
東 濃	38,225	544	405	123	16
多 治 見 市	9,124	89	57	26	6
(63 多 治 見 市)	...	80	51	23	6
(66 笠 原 町)	...	9	6	3	-
64 瑞 浪 市	17,500	387	289	89	9
65 土 岐 市	11,601	68	59	8	1
恵 那	118,057	4,550	3,571	788	193
中 津 川 市	67,638	2,433	1,947	360	128
(67 中 津 川 市)	...	1,266	1,018	169	80
(69 坂 下 町)	...	142	100	26	16
(70 川 上 村)	...	30	27	2	1
(71 加 子 母 村)	...	142	104	34	5
(72 付 知 町)	...	100	80	17	3
(73 福 岡 町)	...	428	372	44	11
(74 蛭 川 村)	...	206	170	32	5
(長野県山 口 村)	...	119	76	36	7
恵 那 市	50,419	2,117	1,624	428	65
(68 恵 那 市)
(75 岩 村 町)
(76 山 岡 町)
(77 明 智 町)
(78 串 原 村)
(79 上 矢 作 町)
下 呂	85,106	676	399	253	24
下 呂 市	85,106	676	399	253	24
(80 萩 原 町)
(81 小 坂 町)
(82 下 呂 町)
(83 金 山 町)
(84 馬 瀬 村)
飛 騨	332,653	4,518	3,238	1,093	188
高 山 市	217,767	3,534	2,462	922	151
(85 高 山 市)	...	1,236	825	368	42
(86 丹 生 川 村)	...	730	493	236	1
(87 清 見 村)	...	289	244	43	2
(88 荘 川 村)	...	107	50	56	1
(90 宮 村)	...	96	86	9	0
(91 久 々 野 町)	...	252	117	70	66
(92 朝 日 村)	...	147	95	52	0
(93 高 根 村)	...	32	2	29	-
(95 国 府 町)	...	492	421	37	35
(99 上 宝 村)	...	154	128	22	5
飛 騨 市	79,231	898	736	125	37
(94 古 川 町)
(96 河 合 村)
(97 宮 川 村)
(98 神 岡 町)
大 野 郡	35,655	86	40	46	-
89 白 川 村	35,655	86	40	46	-

[資料] 「総土地面積」は県統計課「平成22年岐阜県統計書」(平成20年10月1日現在)

「農地面積」は、「2005年世界農林業センサス結果」(平成17年2月1日現在)

「国有林」は中部森林管理局調べ 「民有林」は県林政課調べ

[注] 「総土地面積」欄の※は境界未定のため昭和62年10月1日現在の数値である。
四捨五入の関係で県計値と市町村内訳の合計値が一致しない場合がある。

単位：面積(ha)比率(%)

合計	森林面積		その他	比率		市町村
	国有林	民有林		農地	森林	
92,463	2,681	89,782	8,885	1.7	89.7	郡上
92,463	2,681	89,782	8,885	1.7	89.7	...
...	...	22,047	45
...	...	13,603	46
...	...	16,225	47
...	...	7,500	48
...	...	6,984	49
...	...	14,282	50
...	...	9,141	51
61,177	2,151	59,026	19,030	3.9	73.3	可茂
2,980	—	2,980	3,663	11.2	39.8	52
3,380	0	3,380	4,801	6.6	38.6	...
...	...	3,211	53
...	...	169	62
51,449	2,075	49,374	8,538	2.5	83.6	...
467	—	467	624	15.4	36.2	54
654	—	654	755	16.2	38.9	55
2,893	—	2,893	1,074	3.7	70.2	56
8,255	1,524	6,731	690	1.1	91.2	57
10,313	147	10,166	2,341	1.8	80.1	58
21,023	—	21,023	2,363	1.7	88.4	59
7,845	404	7,441	690	2.0	90.1	60
3,368	76	3,292	2,028	4.7	59.5	...
3,368	76	3,292	2,028	4.7	59.5	61
24,303	620	23,683	13,378	1.4	63.6	東濃
4,461	208	4,253	4,574	1.0	48.9	...
...	...	3,781	63
...	...	472	66
12,206	296	11,910	4,907	2.2	69.7	64
7,636	116	7,520	3,897	0.6	65.8	65
92,820	21,399	71,421	20,687	3.9	78.6	恵那
53,919	16,455	37,464	11,286	3.6	79.7	...
...	...	12,617	67
...	...	2,195	69
...	...	1,487	70
...	...	5,609	71
...	...	4,169	72
...	...	6,447	73
...	...	3,379	74
...	...	1,561
38,902	4,944	33,958	9,400	4.2	77.2	...
...	...	11,343	68
...	...	1,818	75
...	...	4,307	76
...	...	5,426	77
...	...	2,983	78
...	...	8,081	79
78,264	23,082	55,181	6,166	0.8	92.0	下呂
78,264	23,082	55,181	6,166	0.8	92.0	...
...	...	10,740	80
...	...	8,060	81
...	...	15,235	82
...	...	14,810	83
...	...	6,336	84
308,675	117,750	190,925	19,460	1.4	92.8	飛騨
200,648	81,155	119,492	13,585	1.6	92.1	...
...	...	9,734	85
...	...	15,648	86
...	...	20,736	87
...	...	14,870	88
...	...	3,172	90
...	...	7,990	91
...	...	9,397	92
...	...	11,101	93
...	...	7,002	95
...	...	19,842	99
74,035	17,767	56,269	4,298	1.1	93.4	...
...	...	7,321	94
...	...	12,595	96
...	...	14,366	97
...	...	21,988	98
33,992	18,828	15,164	1,577	0.2	95.3	...
33,992	18,828	15,164	1,577	0.2	95.3	89

〔注〕 国有林面積には「官行造林地」が含まれている。詳細はP28以降を参照。
 国立大学法人 岐阜大学の演習林は、H16までは国有林に、H17からは民有林に計上

(3) 所得(経済活動別市町村内総生産)

単位:金額(千円)、構成比(%)

年度・郡市町村	総生産額	林業総生産		第1次産業	第2次産業	第3次産業	輸入税(控除) 帰属利子	市町村
		林業総生産	構成比					
平成16年度	6,774,750,905	15,830,681	0.23	91,353,765	2,352,920,241	5,213,577,915	-255,283,625	平16
平成17年度	6,840,875,108	14,990,702	0.22	82,173,301	2,391,528,747	5,254,249,366	-268,588,578	平17
平成18年度	6,858,482,422	14,995,519	0.22	82,874,504	2,427,809,608	5,253,321,088	-250,544,530	平18
平成19年度	6,755,806,289	14,133,057	0.21	78,604,903	2,327,132,199	5,262,699,275	-244,973,097	平19
平成20年度	6,560,254,289	11,580,790	0.18	76,376,791	2,170,345,873	5,239,399,398	-220,484,044	平20
岐阜	2,574,056,432	716,330	0.03	14,770,806	643,326,725	2,337,449,580	-88,225,965	岐阜
岐阜市	1,350,437,203	27,796	0.00	5,805,061	150,999,901	1,471,099,906	-47,945,658	岐阜
(1岐阜市)	1
(7柳津町)	7
2羽島市	151,139,176	10,403	0.01	1,346,290	36,812,805	130,390,541	-4,964,186	2
各務原市	589,948,464	11,879	0.00	1,702,696	329,536,093	326,387,555	-19,368,655	...
(3各務原市)	3
(4川島町)	4
山県市	56,389,516	332,036	0.59	1,465,228	21,064,485	43,083,087	-1,932,453	...
(35高富町)	35
(36伊自良村)	36
(37美山町)	37
瑞穂市	123,697,521	3,722	0.00	1,067,384	31,235,581	107,888,622	-4,128,975	...
(30穂積町)	30
(31巣南町)	31
本巣市	98,557,301	330,495	0.34	2,805,538	33,015,772	74,580,634	-3,251,599	...
(29本巣町)	29
(32真正町)	32
(33糸貫町)	33
(34根尾村)	34
羽島郡	168,225,292	0	0.00	445,220	38,090,270	144,247,361	-5,383,388	...
5岐南町	104,951,733	0	0.00	254,925	17,978,150	91,515,976	-3,232,370	5
6笠松町	63,273,559	0	0.00	190,296	20,112,120	52,731,385	-2,151,019	6
本巣郡	35,661,959	0	0.00	133,390	2,571,818	39,771,872	-1,251,051	...
28北方町	35,661,959	0	0.00	133,390	2,571,818	39,771,872	-1,251,051	28
西濃	1,032,415,934	490,651	0.05	12,562,814	396,691,588	736,693,327	-33,750,878	西濃
大垣市	620,474,671	131,341	0.02	2,804,555	196,159,001	489,577,922	-20,279,179	...
(8大垣市)	8
(13上石津町)	13
(19墨俣町)	19
海津市	93,974,139	33,163	0.04	4,819,512	38,843,102	63,228,165	-3,148,187	...
(9海津町)	9
(10平田町)	10
(11南濃町)	11
養老郡	63,071,731	155,318	0.25	1,611,999	19,224,133	52,736,728	-2,166,895	...
12養老町	63,071,731	155,318	0.25	1,611,999	19,224,133	52,736,728	-2,166,895	12
不破郡	98,380,598	170,659	0.17	959,416	49,333,976	59,605,763	-3,236,791	...
14垂井町	71,802,746	40,341	0.06	685,710	35,297,522	44,436,127	-2,368,541	14
15関ヶ原町	26,577,852	130,317	0.49	273,707	14,036,454	15,169,635	-868,250	15
安八郡	156,514,795	170	0.00	2,367,332	93,131,377	71,544,749	-4,919,826	...
16神戸町	64,600,101	170	0.00	1,133,028	40,966,256	27,009,986	-2,035,432	16
17輪之内町	30,296,244	0	0.00	824,239	13,372,017	18,502,881	-963,067	17
18安八町	61,618,449	0	0.00	410,065	38,793,103	26,031,882	-1,921,327	18
揖斐	182,001,041	554,161	0.30	5,040,028	89,720,707	112,240,941	-6,096,690	揖斐
揖斐郡	182,001,041	554,161	0.30	5,040,028	89,720,707	112,240,941	-6,096,690	...
揖斐川町	71,484,339	531,020	0.74	2,540,506	34,918,043	46,820,798	-2,482,227	...
(20揖斐川町)	20
(21谷汲村)	21
(24春日村)	24
(25久瀬村)	25
(26藤橋村)	26
(27坂内村)	27
22大野町	51,639,334	3,124	0.01	1,186,416	25,497,848	30,553,914	-1,685,800	22
23池田町	58,877,368	20,017	0.03	1,313,107	29,304,816	34,866,229	-1,928,664	23
中濃	368,458,038	699,154	0.19	3,242,954	175,511,854	239,828,299	-12,328,265	中濃
関市	293,427,800	555,867	0.19	2,696,436	130,391,865	199,373,984	-9,791,803	...
(38関市)	38
(40洞戸村)	40
(41板取村)	41
(42武芸川町)	42
(43武儀町)	43
(44上之保村)	44
39美濃市	75,030,237	143,286	0.19	546,517	45,119,989	40,454,316	-2,536,462	39

[資料] 県統計課「岐阜県の市町村経済計算(平成20年度)」(23年7月更新)

[注] 市町村経済計算は、県経済計算の推計方法に準拠した93SNA方式で行っており、平成15年度以降の推計に際して、県経済計算の遡及改訂により平成2年度に遡って改訂したため、過去の数値とは一致しないので、利用にあたっては留意されたい。

第1次、第2次、第3次産業の区分は次のとおりである。

第1次産業 - 農業、林業、水産業 第2次産業 - 鉱業、製造業、建設業

第3次産業 - 電気・ガス・水道業、卸売・小売業、金融・保険・不動産業、運輸・通信業、サービス業、政府サービス生産者、対家計民間非営利サービス生産者

(3) 所得(経済活動別市町村内総生産) (続き)

単位: 金額(千円)、構成比(%)

郡市町村	総生産額	林業総生産		第1次産業	第2次産業	第3次産業	輸入税(控除) 帰属利子	市町村
		林業総生産	構成比					
郡上	133,772,078	1,678,467	1.25	4,069,858	46,805,133	106,985,614	-4,649,369	郡上
郡上市	133,772,078	1,678,467	1.25	4,069,858	46,805,133	106,985,614	-4,649,369	
(45 八幡町)	45
(46 大和町)	46
(47 白鳥町)	47
(48 高鷲村)	48
(49 美並村)	49
(50 明宝村)	50
(51 和良村)	51
可茂	773,132,347	1,058,591	0.14	6,117,477	374,671,445	461,670,106	-24,812,416	可茂
52 美濃加茂市	224,821,421	28,418	0.01	1,397,548	105,103,322	139,375,047	-7,241,629	52
可児市	331,915,573	27,276	0.01	1,041,107	147,424,485	206,237,208	-10,446,838	
(53 可児市)	53
(62 兼山町)	62
加茂郡	158,724,155	969,137	0.61	3,414,344	89,355,158	85,202,824	-5,241,707	
54 坂祝町	30,837,386	1,271	0.00	287,015	21,239,675	11,588,349	-975,316	54
55 富加町	22,259,173	178,371	0.80	578,593	15,834,275	7,634,522	-708,253	55
56 川辺町	30,962,720	53,042	0.17	274,806	16,839,016	16,936,873	-1,002,874	56
57 七宗町	12,087,087	127,568	1.06	267,522	6,508,988	7,304,942	-414,732	57
58 八百津町	37,948,660	131,667	0.35	492,154	21,684,611	20,170,427	-1,247,225	58
59 白川町	19,641,290	298,563	1.52	897,119	5,518,413	17,722,596	-710,925	59
60 東白川村	4,987,840	178,655	3.58	617,135	1,730,179	3,845,113	-182,382	60
可児郡	57,671,197	33,761	0.06	264,478	32,788,480	30,855,027	-1,882,242	
61 御嵩町	57,671,197	33,761	0.06	264,478	32,788,480	30,855,027	-1,882,242	61
東濃	515,303,204	261,840	0.05	3,045,566	102,257,955	485,797,299	-17,409,321	東濃
多治見市	266,617,295	40,323	0.02	410,263	38,464,716	268,647,096	-9,057,254	
(63 多治見市)	63
(66 笠原町)	66
64 瑞浪市	107,017,623	127,770	0.12	2,414,259	25,202,529	93,918,210	-3,579,494	64
65 土岐市	141,668,286	93,746	0.07	221,045	38,590,710	123,231,993	-4,772,573	65
恵那	449,859,643	1,485,794	0.33	8,549,546	196,747,829	311,004,886	-15,206,326	恵那
中津川市	281,476,384	822,264	0.29	5,838,329	131,777,639	182,288,012	-9,421,931	
(67 中津川市)	67
(69 坂下町)	69
(70 川上村)	70
(71 加子母村)	71
(72 付知町)	72
(73 福岡町)	73
(74 蛭川村)	74
(長野県山口村)	
恵那市	168,383,259	663,530	0.39	2,711,217	64,970,189	128,716,874	-5,784,395	
(68 恵那市)	68
(75 岩村町)	75
(76 山岡町)	76
(77 明智町)	77
(78 串原村)	78
(79 上矢作町)	79
下呂	119,162,362	1,565,311	1.31	3,217,624	30,667,144	104,848,846	-4,086,034	下呂
下呂市	119,162,362	1,565,311	1.31	3,217,624	30,667,144	104,848,846	-4,086,034	
(80 萩原町)	80
(81 小坂町)	81
(82 下呂町)	82
(83 金山町)	83
(84 馬瀬村)	84
飛騨	412,093,210	3,070,490	0.75	15,760,116	113,945,491	342,880,499	-13,918,781	飛騨
高山市	312,164,543	2,392,289	0.77	13,244,912	68,942,291	277,507,832	-10,593,872	
(85 高山市)	85
(86 丹生川村)	86
(87 清見村)	87
(88 荘川村)	88
(90 宮村)	90
(91 久々野町)	91
(92 朝日村)	92
(93 高根村)	93
(95 国府町)	95
(99 上宝村)	99
飛騨市	88,757,181	625,750	0.71	2,388,765	42,332,005	55,544,311	-2,953,044	
(94 古川町)	94
(96 河合村)	96
(97 宮川村)	97
(98 神岡町)	98
大野郡	11,171,486	52,451	0.47	126,440	2,671,195	9,828,356	-371,865	
89 白川村	11,171,486	52,451	0.47	126,440	2,671,195	9,828,356	-371,865	89

帰属利子 : 銀行業の生産額を定義するための帰属計算項目であり、銀行の受取利子および配当と支払利子の差額をさす。利子は主として他産業の付加価値から支払われたものであるから、それを再び生産としてとりあげることは二重計算となるが、この帰属計算をせずに銀行業の生産額を手数料のみとすると、営業余剰あるいは付加価値までも負となり、活動実態に合わないものとなる。

2. 森林の概況

(1) 所有形態別森林面積

年度・郡市町村	総計	国 有 林					民 有		
		合計	林 野 庁			林野庁 所管外	合計	公 有	
			小計	直営林	官行造林地			小計	県
平成18年度	866,293	180,957	180,804	173,792	7,013	153	685,337	76,729	9,062
平成19年度	863,394	180,566	180,425	173,782	6,642	141	682,828	75,308	9,071
平成20年度	863,180	180,458	180,361	173,775	6,586	98	682,722	75,068	9,058
平成21年度	862,645	180,315	180,219	173,731	6,488	96	682,330	75,934	9,470
平成22年度	862,383	180,208	180,120	173,730	6,390	88	682,175	76,346	10,556
岐 阜	58,741	5,785	5,717	5,430	288	67	52,956	2,399	360
岐 阜 市	6,075	222	198	198	—	24	5,853	172	3
(1 岐 阜 市)	—	...	5,853	172	3
(7 柳 津 町)	—	...	—	—	—
2 羽 島 市	—	—	—	—	—	—	—	—	—
各 務 原 市	1,761	43	—	—	—	43	1,717	173	1
(3 各 務 原 市)	—	—	—	...	1,700	172	1
(4 川 島 町)	—	—	—	...	17	1	—
山 県 市	18,642	656	656	512	144	—	17,986	974	201
(35 高 富 町)	—	2,320	4	—
(36 伊 自 良 村)	—	1,769	36	35
(37 美 山 町)	—	13,897	934	166
瑞 穂 市	—	—	—	—	—	—	—	—	—
(30 徳 積 町)	—	—	—	—	—	—	—	—	—
(31 巢 南 町)	—	—	—	—	—	—	—	—	—
本 巢 市	32,264	4,864	4,864	4,720	144	—	27,400	1,080	154
(29 本 巢 町)	—	3,864	14	1
(32 真 正 町)	—	—	—	—
(33 糸 貫 町)	—	21	1	—
(34 根 尾 村)	—	23,514	1,066	153
羽 島 郡	—	—	—	—	—	—	—	—	—
5 岐 南 町	—	—	—	—	—	—	—	—	—
6 笠 松 町	—	—	—	—	—	—	—	—	—
本 巢 郡	—	—	—	—	—	—	—	—	—
28 北 方 町	—	—	—	—	—	—	—	—	—
西 濃	22,840	74	58	—	58	15	22,767	2,258	403
大 垣 市	10,884	58	58	—	58	—	10,826	1,652	238
(8 大 垣 市)	—	...	—	390	1	0
(13 上 石 津 町)	—	...	—	10,436	1,651	238
(19 墨 俣 町)	—	...	—	—	—	—
海 津 市	3,032	0	—	—	—	0	3,032	295	2
(9 海 津 町)	—	—	—	—
(10 平 田 町)	—	—	—	—
(11 南 濃 町)	...	0	—	—	—	0	3,032	295	2
養 老 郡	1,828	15	—	—	—	15	1,813	64	24
12 養 老 町	1,828	15	—	—	—	15	1,813	64	24
不 破 郡	7,096	0	—	—	—	0	7,096	247	139
14 垂 井 町	3,295	0	—	—	—	0	3,294	6	2
15 関ヶ原町	3,802	—	—	—	—	—	3,802	241	137
安 八 郡	—	—	—	—	—	—	—	—	—
16 神 戸 町	—	—	—	—	—	—	—	—	—
17 輪 之 内 町	—	—	—	—	—	—	—	—	—
18 安 八 町	—	—	—	—	—	—	—	—	—
揖 斐	75,600	5,569	5,569	5,243	327	—	70,031	11,203	4,600
揖 斐 郡	75,600	5,569	5,569	5,243	327	—	70,031	11,203	4,600
揖 斐 川 町	73,491	5,569	5,569	5,243	327	—	67,922	11,159	4,564
(20 揖 斐 川 町)	—	2,114	577	10
(21 谷 汲 村)	—	6,116	527	121
(24 春 日 村)	—	10,382	527	218
(25 久 瀬 村)	—	8,797	1,474	168
(26 藤 橋 村)	—	28,014	6,053	3,634
(27 坂 内 村)	—	12,499	2,001	413
22 大 野 町	546	—	—	—	—	—	546	8	0
23 池 田 町	1,563	—	—	—	—	—	1,563	36	36
中 濃	47,500	1,097	1,097	536	561	—	46,402	2,656	251
関 市	38,264	676	676	329	348	—	37,588	2,370	215
(38 関 市)	4,065	179	89
(40 洞 戸 村)	3,495	100	1
(41 板 取 村)	17,918	1,317	111
(42 武 芸 川 町)	1,751	17	0
(43 武 儀 町)	5,840	452	2
(44 上 之 保 村)	4,518	306	13
39 美 濃 市	9,236	421	421	207	213	—	8,815	286	36

[資料] 国有林のうち林野庁所管は中部森林管理局調べ
林野庁所管外、民有林は県林政課調べ

単位：面積(ha)

林		有 限 有 限 有 限 有 限 有 限 有 限								市 町 村
市町村	財産区	小 計	慣行共有	森林総合研究所	公 社	組 合	社 寺	会 社	個 人	
51,601	16,066	608,608	18,150	21,733	25,338	14,240	14,073	51,942	463,133	平18
49,900	16,337	607,520	17,529	21,817	25,386	13,524	14,074	51,556	463,633	平19
50,075	15,935	607,654	16,088	21,812	26,040	13,473	14,459	51,130	464,652	平20
50,504	15,960	606,396	16,375	22,095	26,050	13,548	14,194	51,473	462,660	平21
49,899	15,891	605,829	16,268	22,125	26,092	13,970	14,218	51,740	461,416	平22
1,169	871	50,557	1,194	3,688	1,465	898	1,358	6,374	35,580	岐阜
113	57	5,681	305	—	56	6	387	294	4,633	
113	57	5,681	305	—	56	6	387	294	4,633	1
—	—	—	—	—	—	—	—	—	—	7
—	—	—	—	—	—	—	—	—	—	2
171	—	1,545	26	—	—	1	95	170	1,253	
171	—	1,528	26	—	—	1	94	157	1,250	3
1	—	17	0	—	—	—	1	12	3	4
17	755	17,012	480	193	325	598	479	618	14,319	
4	—	2,316	187	—	13	5	113	128	1,870	35
1	—	1,733	—	—	138	592	71	5	928	36
13	755	12,963	293	193	174	1	294	485	11,522	37
—	—	—	—	—	—	—	—	—	—	30
—	—	—	—	—	—	—	—	—	—	31
867	58	26,320	383	3,495	1,084	294	397	5,292	15,375	
9	4	3,851	1	545	501	148	63	155	2,438	29
—	—	—	—	—	—	—	—	—	—	32
1	—	21	—	—	—	—	7	7	7	33
858	54	22,449	383	2,950	583	146	328	5,130	12,930	34
—	—	—	—	—	—	—	—	—	—	
—	—	—	—	—	—	—	—	—	—	5
—	—	—	—	—	—	—	—	—	—	6
—	—	—	—	—	—	—	—	—	—	
—	—	—	—	—	—	—	—	—	—	28
501	1,353	20,509	775	1,009	600	130	816	639	16,539	西濃
396	1,018	9,173	259	770	392	0	186	169	7,398	
1	—	389	—	—	—	0	22	3	363	8
395	1,018	8,784	259	770	392	—	164	166	7,034	13
—	—	—	—	—	—	—	—	—	—	19
16	277	2,737	397	125	95	0	240	84	1,795	
—	—	—	—	—	—	—	—	—	—	9
—	—	—	—	—	—	—	—	—	—	10
16	277	2,737	397	125	95	0	240	84	1,795	11
39	—	1,749	0	105	—	129	140	136	1,239	
39	—	1,749	0	105	—	129	140	136	1,239	12
50	57	6,849	119	9	113	—	251	250	6,108	
4	—	3,289	6	—	77	—	155	113	2,937	14
47	57	3,561	113	9	36	—	96	137	3,170	15
—	—	—	—	—	—	—	—	—	—	
—	—	—	—	—	—	—	—	—	—	16
—	—	—	—	—	—	—	—	—	—	17
—	—	—	—	—	—	—	—	—	—	18
5,832	772	58,827	2,121	3,420	7,043	1,086	3,140	1,906	40,112	揖斐
5,832	772	58,827	2,121	3,420	7,043	1,086	3,140	1,906	40,112	
5,824	772	56,762	1,901	3,164	6,937	560	3,047	1,888	39,266	
143	424	1,537	410	0	563	—	64	33	467	20
60	346	5,588	55	448	283	0	514	214	4,075	21
309	—	9,855	139	1,237	191	396	312	750	6,831	24
1,306	—	7,323	769	214	1,662	164	162	269	4,083	25
2,418	1	21,961	304	951	2,460	—	214	393	17,639	26
1,588	—	10,498	225	313	1,779	—	1,780	230	6,171	27
8	—	538	35	—	0	—	74	14	414	22
0	—	1,527	184	256	106	526	19	4	432	23
1,706	699	43,746	492	1,968	895	223	1,325	2,494	36,350	中濃
1,669	486	35,217	356	1,428	445	216	925	1,915	29,933	
68	22	3,887	25	—	10	4	276	336	3,235	38
99	—	3,395	0	82	109	—	105	287	2,811	40
1,206	—	16,601	239	1,157	220	141	107	1,091	13,646	41
1	16	1,734	2	141	46	10	224	17	1,294	42
2	448	5,388	89	48	46	60	151	179	4,817	43
293	—	4,212	0	1	15	0	62	5	4,129	44
37	213	8,529	137	540	450	7	401	579	6,417	39

〔注〕 個人（私有林）は、学校有林、記名およびその他共有林等を含む。
 森林総合研究所→H15～H19「緑資源機構」、H20～「森林総合研究所」

(1) 所有形態別森林面積 (続き)

郡市町村	総計	国 有 林					林野庁 所管外	民 有		
		合計	小計	林 野 庁		合計		小計	公 有	
				直営林	官行造林地					
郡 上	92,463	2,681	2,681	1,325	1,356	—	89,782	7,939	421	
郡 上 市	92,463	2,681	2,681	1,325	1,356	—	89,782	7,939	421	
(45 八 幡 町)	…	…	…	…	…	—	22,047	492	66	
(46 大 和 町)	…	…	…	…	…	—	13,603	776	18	
(47 白 鳥 町)	…	…	…	…	…	—	16,225	3,099	122	
(48 高 鷲 村)	…	…	…	…	…	—	7,500	487	3	
(49 美 並 村)	…	…	…	…	…	—	6,984	336	1	
(50 明 宝 村)	…	…	…	…	…	—	14,282	1,904	210	
(51 和 良 村)	…	…	…	…	…	—	9,141	845	1	
可 茂	61,177	2,151	2,149	1,916	233	2	59,026	4,221	190	
52 美 濃 加 茂 市	2,980	—	—	—	—	—	2,980	187	69	
可 児 市	3,380	—	—	—	—	—	3,380	489	33	
(53 可 児 市)	…	…	—	—	—	…	3,211	383	33	
(62 兼 山 町)	…	…	—	—	—	…	169	106	—	
加 茂 郡	51,449	2,075	2,075	1,916	159	0	49,374	2,756	78	
54 坂 祝 町	467	—	—	—	—	—	467	2	—	
55 富 加 町	654	—	—	—	—	—	654	14	0	
56 川 辺 町	2,893	—	—	—	—	—	2,893	172	11	
57 七 宗 町	8,255	1,524	1,524	1,512	12	0	6,731	601	1	
58 八 百 津 町	10,313	147	147	—	147	—	10,166	1,199	4	
59 白 川 町	21,023	—	—	—	—	—	21,023	402	63	
60 東 白 川 村	7,845	404	404	404	—	—	7,441	366	0	
可 児 郡	3,368	76	74	—	74	2	3,292	789	9	
61 御 嵩 町	3,368	76	74	—	74	2	3,292	789	9	
東 濃	24,303	620	617	231	385	3	23,683	5,434	26	
多 治 見 市	4,461	208	208	—	208	—	4,253	1,068	2	
(63 多 治 見 市)	…	…	…	—	…	…	3,781	725	2	
(66 笠 原 町)	…	…	…	—	…	…	472	343	0	
64 瑞 浪 市	12,206	296	296	231	64	—	11,910	1,545	7	
65 土 岐 市	7,636	116	113	—	113	3	7,520	2,822	17	
恵 那	92,820	21,399	21,399	20,912	487	0	71,421	14,222	559	
中 津 川 市	53,919	16,455	16,455	16,114	341	0	37,464	9,767	510	
(67 中 津 川 市)	…	…	…	…	…	0	12,617	1,978	94	
(69 坂 下 町)	…	…	…	…	…	—	2,195	414	1	
(70 川 上 村)	…	…	…	…	…	—	1,487	848	9	
(71 加 子 母 村)	…	…	…	…	…	—	5,609	1,581	276	
(72 付 知 町)	…	…	…	…	…	—	4,169	513	84	
(73 福 岡 町)	…	…	…	…	…	—	6,447	2,349	45	
(74 蛭 川 村)	…	…	…	…	…	—	3,379	1,611	1	
(長野県 山口村)	…	…	…	…	…	—	1,561	474	—	
恵 那 市	38,902	4,944	4,944	4,798	146	—	33,958	4,455	50	
(68 恵 那 市)	…	…	…	…	…	—	11,343	881	32	
(75 岩 村 町)	…	…	…	…	…	—	1,818	691	0	
(76 山 岡 町)	…	…	…	…	…	—	4,307	505	11	
(77 明 智 町)	…	…	…	…	…	—	5,426	691	1	
(78 串 原 村)	…	…	…	…	…	—	2,983	253	5	
(79 上 矢 作 町)	…	…	…	…	…	—	8,081	1,434	1	
下 呂	78,264	23,082	23,082	22,036	1,047	—	55,181	3,496	1,343	
下 呂 市	78,264	23,082	23,082	22,036	1,047	—	55,181	3,496	1,343	
(80 萩 原 町)	…	…	…	…	…	—	10,740	987	593	
(81 小 坂 町)	…	…	…	…	…	—	8,060	702	173	
(82 下 呂 町)	…	…	…	…	…	—	15,235	995	244	
(83 金 山 町)	…	…	…	…	…	—	14,810	521	257	
(84 馬 瀬 村)	…	…	…	…	…	—	6,336	291	76	
飛 騨	308,675	117,750	117,750	116,102	1,648	—	190,925	22,517	2,402	
高 山 市	200,648	81,155	81,155	80,430	725	—	119,492	9,896	2,106	
(85 高 山 市)	…	…	…	…	…	…	9,734	445	45	
(86 丹 生 川 村)	…	…	…	…	…	…	15,648	1,393	99	
(87 清 見 村)	…	…	…	…	…	…	20,736	1,326	513	
(88 莊 川 村)	…	…	…	…	…	…	14,870	1,141	56	
(90 宮 川 村)	…	…	…	…	…	…	3,172	1,678	8	
(91 久 々 野 町)	…	…	…	…	…	…	7,990	1,053	611	
(92 朝 日 村)	…	…	…	…	…	…	9,397	516	243	
(93 高 根 村)	…	…	…	…	…	…	11,101	1,492	502	
(95 国 府 町)	…	…	…	…	…	…	7,002	114	15	
(99 上 宝 村)	…	…	…	…	…	…	19,842	738	14	
飛 騨 市	74,035	17,767	17,767	16,844	922	—	56,269	5,772	284	
(94 古 川 町)	…	…	…	…	…	—	7,321	490	8	
(96 河 合 村)	…	…	…	…	…	—	12,595	1,547	46	
(97 宮 川 村)	…	…	…	…	…	—	14,366	710	143	
(98 神 岡 町)	…	…	…	…	…	—	21,988	3,025	88	
大 野 郡	33,992	18,828	18,828	18,828	—	—	15,164	6,849	11	
89 白 川 村	33,992	18,828	18,828	18,828	—	—	15,164	6,849	11	

[資料] 国有林のうち林野庁所管は中部森林管理局調べ
林野庁所管外、民有林は県林政課調べ

単位：面積(ha)

林		有 林								市 町 村
市町村	財産区	小 計	慣行共有	森林総合研究所	公 社	組 合	社 寺	会 社	個 人	
1,418	6,100	81,843	840	3,272	2,965	889	500	10,445	62,932	郡上
1,418	6,100	81,843	840	3,272	2,965	889	500	10,445	62,932	
426	0	21,555	0	739	436	141	108	1,788	18,343	45
570	188	12,827	102	604	1,175	3	27	2,755	8,162	46
66	2,911	13,126	8	844	436	3	287	1,965	9,584	47
74	410	7,014	—	154	—	3	13	1,073	5,770	48
28	308	6,648	694	5	110	0	34	164	5,641	49
254	1,441	12,378	15	713	588	640	23	1,208	9,190	50
1	842	8,296	21	213	220	100	8	1,492	6,242	51
3,322	709	54,805	199	190	1,009	879	1,297	3,021	48,210	可茂
18	100	2,793	9	—	89	15	118	149	2,413	52
171	284	2,891	28	1	8	265	100	789	1,699	
65	284	2,829	28	1	—	265	97	772	1,665	53
106	—	62	—	—	8	1	3	17	34	62
2,353	325	46,618	128	73	906	595	925	1,743	42,248	
2	—	465	1	—	—	—	27	44	393	54
14	—	640	16	—	—	0	63	100	460	55
161	—	2,721	5	—	12	68	186	194	2,255	56
314	286	6,130	19	24	8	—	57	163	5,859	57
1,156	39	8,967	53	25	142	509	168	283	7,787	58
339	—	20,621	35	24	399	16	418	685	19,044	59
366	—	7,075	—	—	345	1	6	272	6,452	60
780	—	2,503	34	115	6	3	154	340	1,850	
780	—	2,503	34	115	6	3	154	340	1,850	61
4,393	1,015	18,249	733	149	128	2,695	654	2,082	11,808	東濃
904	162	3,186	198	—	—	5	219	707	2,056	
561	162	3,057	198	—	—	5	214	692	1,948	63
343	—	129	—	—	—	—	5	16	109	66
694	844	10,365	10	23	107	1,933	293	1,059	6,941	64
2,796	9	4,698	524	126	21	758	142	316	2,811	65
9,982	3,681	57,199	1,780	32	1,182	5,134	690	2,177	46,204	恵那
6,366	2,891	27,697	1,324	25	1,167	1,721	328	1,161	21,971	
1,385	499	10,639	1,131	17	407	1,707	172	418	6,788	67
290	122	1,781	0	—	—	4	3	95	1,678	69
839	—	640	—	—	98	3	11	2	525	70
1,305	—	4,028	22	—	151	4	16	145	3,690	71
423	6	3,656	17	—	333	2	29	96	3,179	72
40	2,264	4,097	93	8	178	—	57	206	3,556	73
1,610	—	1,768	1	—	—	—	21	195	1,551	74
474	—	1,088	60	—	—	0	18	5	1,005	
3,616	790	29,502	456	7	15	3,413	363	1,016	24,233	
539	311	10,462	84	—	—	2,342	109	268	7,658	68
691	—	1,127	5	—	—	2	47	21	1,053	75
401	93	3,802	6	—	15	0	119	111	3,551	76
625	65	4,734	11	—	—	0	53	528	4,142	77
248	—	2,730	6	7	—	—	20	72	2,625	78
1,113	321	6,646	343	—	—	1,068	15	16	5,204	79
1,462	691	51,685	1,071	1,491	1,603	425	400	2,961	43,734	下呂
1,462	691	51,685	1,071	1,491	1,603	425	400	2,961	43,734	
393	0	9,753	516	228	218	40	117	324	8,309	80
529	—	7,358	279	564	73	78	14	255	6,093	81
156	595	14,240	124	256	421	37	136	957	12,309	82
168	95	14,290	1	243	655	250	66	1,119	11,956	83
216	—	6,045	151	199	235	19	67	306	5,067	84
20,114	1	168,408	7,064	6,908	9,203	1,610	4,037	19,640	119,946	飛騨
7,789	1	109,597	1,597	4,085	6,453	1,198	2,531	12,612	81,121	
399	1	9,289	10	386	447	370	269	646	7,161	85
1,294	—	14,255	448	682	438	63	172	1,029	11,423	86
813	—	19,410	16	550	1,194	439	855	1,709	14,646	87
1,085	—	13,729	423	534	625	4	543	1,498	10,102	88
1,670	—	1,495	4	111	30	—	188	26	1,135	90
443	—	6,937	272	508	461	6	211	260	5,218	91
273	—	8,880	12	199	1,058	127	12	738	6,735	92
989	—	9,610	332	212	1,372	18	11	1,741	5,924	93
99	—	6,888	63	334	162	72	132	457	5,668	95
724	—	19,104	18	568	665	97	138	4,508	13,109	99
5,487	—	50,497	3,668	2,523	2,631	412	1,468	6,028	33,767	
482	—	6,831	312	494	238	107	79	372	5,230	94
1,501	—	11,048	3,161	605	465	1	107	657	6,051	96
567	—	13,656	80	824	978	23	136	3,660	7,954	97
2,937	—	18,962	115	600	950	282	1,145	1,338	14,532	98
6,838	—	8,315	1,798	300	119	1	38	1,000	5,059	
6,838	—	8,315	1,798	300	119	1	38	1,000	5,059	89

〔注〕 個人（私有林）は、学校有林、記名およびその他共有林等を含む。
森林総合研究所→H15～H19「緑資源機構」、H20～「森林総合研究所」

(2) 所有形態別森林蓄積

年度・郡市町村	総計	国 有 林					民 有		
		合計	小計	林 野 庁		林野庁 所管外	合計	小計	公 有 県
				直営林	官行造林地				
平成18年度	155,513	25,552	25,551	24,309	1,242	1	129,961	14,124	1,859
平成19年度	157,513	25,843	25,838	24,556	1,281	6	131,670	13,957	1,891
平成20年度	160,059	26,211	26,206	24,893	1,312	6	133,848	14,169	1,938
平成21年度	162,473	26,836	26,830	25,513	1,317	6	135,638	14,499	2,024
平成22年度	164,852	27,339	27,334	25,961	1,373	6	137,513	14,733	2,210
岐 阜	12,353	811	805	744	62	6	11,542	546	113
岐 阜 市	638	23	23	23	—	—	615	18	0
(1 岐 阜 市)	—	—	615	18	0
(7 柳 津 町)	—	—	—	—	—
2 羽 島 市	—	—	—	—	—	—	—	—	—
各 務 原 市	205	6	—	—	—	6	200	15	0
(3 各 務 原 市)	—	—	—	...	199	15	0
(4 川 島 町)	—	—	—	...	1	0	—
山 県 市	5,290	126	126	102	24	—	5,164	298	69
(35 高 富 町)	—	341	0	—
(36 伊 自 良 村)	—	308	9	9
(37 美 山 町)	—	4,515	288	61
瑞 穂 市	—	—	—	—	—	—	—	—	—
(30 穂 積 町)	—	—	—	—
(31 巢 南 町)	—	—	—	—
本 巢 市	6,220	657	657	619	38	—	5,563	215	43
(29 本 巢 町)	—	746	2	0
(32 真 正 町)	—	—	—	—
(33 系 貫 町)	—	3	0	—
(34 根 尾 村)	—	4,814	213	43
羽 島 郡	—	—	—	—	—	—	—	—	—
5 岐 南 町	—	—	—	—	—	—	—	—	—
6 笠 松 町	—	—	—	—	—	—	—	—	—
本 巢 郡	—	—	—	—	—	—	—	—	—
28 北 方 町	—	—	—	—	—	—	—	—	—
西 濃	4,509	10	10	—	10	—	4,499	379	82
大 垣 市	1,920	10	10	—	10	—	1,910	264	42
(8 大 垣 市)	—	60	0	0
(13 上 石 津 町)	—	1,849	264	42
(19 墨 俣 町)	—	—	—	—
海 津 市	483	—	—	—	—	—	483	45	0
(9 海 津 町)	—	—	—	—
(10 平 田 町)	—	—	—	—
(11 南 濃 町)	—	483	45	0
養 老 郡	275	—	—	—	—	—	275	10	4
12 養 老 町	275	—	—	—	—	—	275	10	4
不 破 郡	1,830	—	—	—	—	—	1,830	60	35
14 垂 井 町	632	—	—	—	—	—	632	1	0
15 関 ケ 原 町	1,198	—	—	—	—	—	1,198	59	35
安 八 郡	—	—	—	—	—	—	—	—	—
16 神 戸 町	—	—	—	—	—	—	—	—	—
17 輪 之内 町	—	—	—	—	—	—	—	—	—
18 安 八 町	—	—	—	—	—	—	—	—	—
揖 斐	13,228	853	853	768	85	—	12,375	1,962	849
揖 斐 郡	13,228	853	853	768	85	—	12,375	1,962	849
揖 斐 川 町	12,879	853	853	768	85	—	12,026	1,952	840
(20 揖 斐 川 町)	—	362	101	3
(21 谷 汲 村)	—	1,218	116	33
(24 春 日 村)	—	1,963	106	59
(25 久 瀬 村)	—	1,710	263	54
(26 藤 橋 村)	—	4,486	971	574
(27 坂 内 村)	—	2,287	394	118
22 大 野 町	98	—	—	—	—	—	98	1	0
23 池 田 町	251	—	—	—	—	—	251	9	9
中 濃	9,798	266	266	118	148	—	9,532	589	61
関 市	8,007	169	169	76	93	—	7,838	541	54
(38 関 市)	—	623	26	13
(40 洞 戸 村)	—	917	31	0
(41 板 取 村)	—	3,532	278	36
(42 武 芸 川 町)	—	349	5	0
(43 武 儀 町)	—	1,286	119	0
(44 上 之 保 村)	—	1,131	82	4
39 美 濃 市	1,791	97	97	43	55	—	1,694	47	7

〔資料〕 国有林のうち林野庁所管は中部森林管理局調べ
林野庁所管外及び民有林は県林政課調べ

単位：蓄積(千m³)

林		有 林								市 町 村
市町村	財産区	小 計	慣行共有	森林総合研究所	公 社	組 合	社 寺	会 社	個 人	
9,155	3,110	115,837	3,119	3,973	4,372	2,579	2,525	8,702	90,569	平18
8,831	3,235	117,713	3,060	4,134	4,575	2,484	2,550	8,815	92,095	平19
9,005	3,226	119,678	2,899	4,280	4,873	2,516	2,654	8,906	93,550	平20
9,216	3,259	121,138	2,925	4,427	5,100	2,541	2,638	9,090	94,417	平21
9,262	3,261	122,779	2,938	4,565	5,327	2,600	2,662	9,247	95,441	平22
185	248	10,996	205	633	252	169	247	1,153	8,337	岐阜
11	7	597	41	—	3	1	47	23	482	
11	7	597	41	—	3	1	47	23	482	1
—	—	—	—	—	—	—	—	—	—	7
—	—	—	—	—	—	—	—	—	—	2
15	—	184	3	—	—	0	11	18	152	
15	—	184	3	—	—	0	11	17	152	3
0	—	1	0	—	—	—	0	0	0	4
4	224	4,867	96	48	47	111	121	156	4,288	
0	—	341	29	—	2	0	16	17	277	35
0	—	299	—	—	22	110	14	1	153	36
3	224	4,227	67	48	24	0	91	138	3,858	37
—	—	—	—	—	—	—	—	—	—	
—	—	—	—	—	—	—	—	—	—	30
—	—	—	—	—	—	—	—	—	—	31
154	17	5,348	65	585	202	57	68	957	3,415	
1	0	744	0	96	62	28	12	31	515	29
—	—	—	—	—	—	—	—	—	—	32
0	—	3	—	—	—	—	1	1	1	33
153	17	4,601	65	488	140	28	55	925	2,899	34
—	—	—	—	—	—	—	—	—	—	
—	—	—	—	—	—	—	—	—	—	5
—	—	—	—	—	—	—	—	—	—	6
—	—	—	—	—	—	—	—	—	—	
—	—	—	—	—	—	—	—	—	—	28
85	212	4,120	125	122	81	17	149	136	3,489	西濃
67	154	1,646	43	94	48	0	34	30	1,396	
0	—	60	—	—	—	0	3	1	56	8
67	154	1,586	43	94	48	—	31	29	1,340	13
—	—	—	—	—	—	—	—	—	—	19
2	43	438	59	18	16	0	36	10	299	
—	—	—	—	—	—	—	—	—	—	9
—	—	—	—	—	—	—	—	—	—	10
2	43	438	59	18	16	0	36	10	299	11
6	—	265	0	10	—	17	20	24	195	
6	—	265	0	10	—	17	20	24	195	12
9	15	1,771	24	1	16	—	58	73	1,599	
0	—	632	1	—	9	—	34	21	566	14
9	15	1,139	22	1	7	—	25	52	1,032	15
—	—	—	—	—	—	—	—	—	—	
—	—	—	—	—	—	—	—	—	—	16
—	—	—	—	—	—	—	—	—	—	17
—	—	—	—	—	—	—	—	—	—	18
960	153	10,413	369	708	1,673	177	513	315	6,659	揖斐
960	153	10,413	369	708	1,673	177	513	315	6,659	
959	153	10,074	333	672	1,657	99	499	312	6,502	
18	80	260	70	0	93	—	13	6	79	20
11	72	1,102	10	71	48	0	117	44	811	21
48	—	1,857	23	264	31	68	52	116	1,303	24
209	—	1,447	138	51	384	31	31	51	761	25
397	0	3,515	54	208	629	—	35	60	2,529	26
276	—	1,893	37	79	472	—	251	34	1,019	27
1	—	97	7	—	0	—	11	3	77	22
0	—	242	29	36	15	78	4	1	80	23
365	163	8,943	96	363	136	48	279	492	7,528	中濃
360	127	7,297	71	255	72	47	198	376	6,277	
9	4	597	3	—	1	1	46	48	498	38
30	—	886	0	14	30	—	24	77	742	40
243	—	3,254	46	205	29	32	24	205	2,713	41
0	5	344	0	28	4	3	53	3	255	42
0	119	1,167	22	9	7	12	34	43	1,040	43
78	—	1,049	0	0	1	0	17	1	1,030	44
5	35	1,646	24	108	64	1	81	116	1,251	39

〔注〕 個人(私有林)は、学校有林、記名およびその他共有林等を含む。
森林総合研究所→H15～H19「緑資源機構」、H20～「森林総合研究所」

(2) 所有形態別森林蓄積(続き)

郡市町村	総計	国 有 林					民 有		
		合計	小計	林 野 庁		林野庁 所管外	合計	小計	公 有 県
				直営林	官行造林地				
郡 上 市	20,672	385	385	166	220	—	20,287	1,633	124
(45) 八幡町	—	20,287	1,633	124
(46) 大和町	—	5,398	138	14
(47) 白鳥町	—	3,203	196	7
(48) 高鷲村	—	3,279	384	29
(49) 美並村	—	1,672	121	1
(50) 明宝村	—	1,465	74	0
(51) 和良村	—	3,150	494	72
							2,120	227	0
可 茂	12,463	519	519	484	35	—	11,943	884	34
52 美濃加茂市	477	—	—	—	—	—	477	23	9
可 児 市	390	—	—	—	—	—	390	62	4
(53) 可児市	362	43	4
(62) 兼山町	28	20	—
加 茂 郡	11,080	510	510	484	26	—	10,570	674	20
54 坂祝町	52	—	—	—	—	—	52	0	—
55 富加町	98	—	—	—	—	—	98	2	0
56 川辺町	588	—	—	—	—	—	588	45	4
57 七宗町	1,984	383	383	381	3	—	1,601	165	0
58 八百津町	2,289	23	23	—	23	—	2,266	281	1
59 白川町	4,287	—	—	—	—	—	4,287	75	15
60 東白川村	1,782	104	104	104	—	—	1,678	106	0
可 児 郡	516	9	9	—	9	—	507	126	1
61 御嵩町	516	9	9	—	9	—	507	126	1
東 濃	2,977	130	130	49	81	—	2,847	643	4
多 治 見 市	464	44	44	—	44	—	419	108	0
(63) 多治見市	364	64	0
(66) 笠原町	56	44	0
64 瑞浪市	1,676	67	67	49	18	—	1,609	242	1
65 土岐市	837	19	19	—	19	—	818	293	3
恵 那	20,324	4,376	4,376	4,233	143	—	15,948	3,127	122
中 津 川 市	11,928	3,432	3,432	3,326	106	—	8,496	2,166	112
(67) 中津川市	2,633	395	18
(69) 坂下町	586	89	0
(70) 川上村	379	220	3
(71) 加子母村	1,315	329	59
(72) 付知町	965	127	20
(73) 福岡町	1,439	521	12
(74) 蛭川村	695	345	0
(長野県山口村)	484	142	—
恵 那 市	8,397	944	944	907	37	—	7,452	961	10
(68) 恵那市	2,496	188	7
(75) 岩村町	377	142	0
(76) 山岡町	716	88	1
(77) 明智町	1,090	170	0
(78) 串原村	723	60	1
(79) 上矢作町	2,052	313	0
下 呂	18,508	4,413	4,413	4,178	235	—	14,094	946	341
下 呂 市	18,508	4,413	4,413	4,178	235	—	14,094	946	341
(80) 萩原町	3,160	257	151
(81) 小坂町	1,752	162	33
(82) 下呂町	4,116	310	75
(83) 金山町	3,461	124	57
(84) 馬瀬村	1,605	92	26
飛 驒	50,019	15,574	15,574	15,221	353	—	34,445	4,022	480
高 山 市	32,229	11,336	11,336	11,178	158	—	20,893	1,771	416
(85) 高山市	1,865	88	8
(86) 丹生川村	2,650	208	14
(87) 清見村	3,157	210	77
(88) 荘川村	2,959	242	11
(90) 宮川村	591	331	1
(91) 久々野町	1,760	290	186
(92) 朝日根村	1,846	106	51
(93) 高根村	1,491	177	63
(95) 国府町	1,264	26	3
(99) 上宝村	3,309	94	2
飛 驒 市	13,270	2,374	2,374	2,179	195	—	10,896	1,070	61
(94) 古川町	1,464	105	1
(96) 河合村	2,594	307	10
(97) 宮川村	2,914	137	30
(98) 神岡町	3,924	520	20
大 野 郡	4,520	1,864	1,864	1,864	—	—	2,656	1,182	3
89 白川村	4,520	1,864	1,864	1,864	—	—	2,656	1,182	3

[資料] 国有林のうち林野庁所管は中部森林管理局調べ
林野庁所管外、民有林は県林政課調べ

単位：蓄積(千m³)

林		有 限 公 司									市 町 村
市町村	財産区	小 計	慣行共有	森林総合研究所	公 社	組 合	社 寺	会 社	個 人		
363	1,146	18,654	167	787	552	169	109	2,166	14,704	郡上	
363	1,146	18,654	167	787	552	169	109	2,166	14,704		
124	0	5,260	0	164	85	28	31	439	4,513	45	
148	41	3,007	20	145	212	1	5	675	1,950	46	
8	348	2,895	2	243	81	1	52	267	2,249	47	
12	108	1,551	—	44	—	—	4	193	1,310	48	
5	68	1,392	134	0	15	0	8	27	1,208	49	
67	355	2,655	5	153	114	116	5	267	1,995	50	
0	226	1,894	6	38	46	23	3	299	1,479	51	
708	142	11,059	39	36	146	174	255	498	9,911	可茂	
2	11	454	1	—	17	3	21	22	391	52	
26	33	328	3	0	1	32	12	87	192		
6	33	320	3	0	—	32	12	85	188	53	
20	—	8	—	—	1	0	0	2	4	62	
555	99	9,897	28	16	128	140	196	334	9,055		
0	—	52	0	—	—	—	3	4	45	54	
2	—	95	3	—	—	0	9	13	71	55	
41	—	544	1	—	2	14	40	33	455	56	
73	92	1,435	4	7	0	—	19	43	1,362	57	
274	6	1,985	14	4	26	121	40	58	1,722	58	
60	—	4,212	7	6	57	4	82	124	3,932	59	
106	—	1,573	—	—	43	0	2	60	1,468	60	
125	—	381	6	20	1	0	25	55	273		
125	—	381	6	20	1	0	25	55	273	61	
485	154	2,203	68	24	14	350	80	225	1,444	東濃	
93	16	311	23	—	—	0	20	64	204		
49	16	299	23	—	—	0	19	63	194	63	
44	—	12	—	—	—	—	1	1	10	66	
103	138	1,367	1	2	11	262	44	129	917	64	
289	1	526	44	22	2	87	16	31	323	65	
2,186	819	12,821	401	3	198	1,117	171	404	10,526	恵那	
1,418	636	6,329	291	3	195	345	86	217	5,191		
274	103	2,238	229	3	64	342	43	64	1,493	67	
62	27	496	0	—	—	1	1	20	474	69	
217	—	160	—	—	16	1	4	1	139	70	
269	—	986	5	—	26	1	4	32	918	71	
105	2	838	5	—	58	0	8	22	745	72	
5	504	918	21	0	31	—	13	42	811	73	
345	—	350	0	—	—	—	4	36	310	74	
142	—	342	31	—	—	0	8	1	302		
768	184	6,491	110	0	3	771	85	187	5,335		
116	65	2,308	21	—	—	504	26	49	1,707	68	
142	—	235	1	—	—	0	10	3	220	75	
68	19	628	1	—	3	0	24	18	582	76	
153	17	919	2	—	—	0	12	98	807	77	
59	—	663	1	0	—	—	7	15	639	78	
230	83	1,739	85	—	—	267	5	3	1,379	79	
382	223	13,148	211	367	337	118	119	822	11,174	下呂	
382	223	13,148	211	367	337	118	119	822	11,174		
106	0	2,903	100	59	59	10	38	95	2,541	80	
130	—	1,590	51	104	18	21	4	61	1,330	81	
42	193	3,806	29	75	92	7	42	273	3,288	82	
37	30	3,337	1	67	123	78	19	310	2,740	83	
67	—	1,513	31	62	45	2	15	83	1,275	84	
3,543	0	30,423	1,257	1,521	1,938	262	740	3,036	21,669	飛騨	
1,355	0	19,122	281	780	1,251	191	455	1,862	14,302		
79	0	1,777	2	100	101	57	60	115	1,342	85	
194	—	2,442	57	117	91	10	39	127	2,001	86	
133	—	2,947	2	108	224	73	129	246	2,165	87	
231	—	2,718	104	95	140	1	89	267	2,022	88	
331	—	260	1	22	5	—	32	5	195	90	
103	—	1,471	65	118	111	1	41	59	1,075	91	
55	—	1,740	1	46	243	16	4	124	1,306	92	
114	—	1,314	34	17	192	2	2	212	856	93	
23	—	1,238	11	52	22	13	24	72	1,043	95	
92	—	3,215	3	106	122	17	34	636	2,297	99	
1,009	—	9,826	655	668	651	71	276	999	6,507		
104	—	1,359	66	107	46	23	15	68	1,035	94	
297	—	2,287	558	187	124	0	21	126	1,272	96	
107	—	2,777	14	227	246	4	27	607	1,652	97	
500	—	3,403	18	147	235	44	213	198	2,549	98	
1,179	—	1,475	320	74	36	0	10	175	860		
1,179	—	1,475	320	74	36	0	10	175	860	89	

〔注〕 個人(私有林)は、学校有林、記名およびその他共有林等を含む。
森林総合研究所→H15～H19「緑資源機構」、H20～「森林総合研究所」

(3) 民有林種別面積・蓄積

年度・郡市町村	総計	面積									竹林
		合計	立木			地			合計		
			針葉樹計	広葉樹計	小計	針葉樹	広葉樹	針葉樹		広葉樹	
平成18年度	685,337	666,616	368,586	298,030	308,633	307,436	1,197	357,983	61,150	296,832	1,212
平成19年度	682,828	663,687	367,021	296,666	307,482	306,263	1,219	356,204	60,758	295,446	1,164
平成20年度	682,722	663,745	367,270	296,476	307,824	306,590	1,234	355,921	60,680	295,241	1,146
平成21年度	682,330	662,027	366,982	295,045	307,812	306,557	1,254	354,216	60,425	293,791	1,145
平成22年度	682,175	660,616	366,249	294,367	307,319	306,074	1,245	353,297	60,175	293,122	1,137
岐阜	52,956	51,947	31,989	19,958	22,924	22,751	173	29,023	9,238	19,785	105
岐阜市	5,853	5,620	5,012	608	954	901	54	4,665	4,111	554	37
(1)岐阜市	5,853	5,620	5,012	608	954	901	54	4,665	4,111	554	37
(7)津島市	—	—	—	—	—	—	—	—	—	—	—
2)羽島市	—	—	—	—	—	—	—	—	—	—	—
各務原市	1,717	1,596	1,449	146	144	143	1	1,451	1,306	145	12
(3)各務原市	1,700	1,578	1,432	146	127	126	1	1,451	1,306	145	12
(4)川島町	17	17	17	—	17	17	—	—	—	—	—
山県市	17,986	17,786	13,546	4,240	10,280	10,241	39	7,506	3,305	4,201	39
(35)高富町	2,320	2,260	1,873	387	336	333	4	1,924	1,541	383	23
(36)伊自良村	1,769	1,753	1,358	396	590	588	2	1,164	770	394	4
(37)美山町	13,897	13,772	10,315	3,457	9,354	9,321	33	4,418	994	3,424	13
瑞穂市	—	—	—	—	—	—	—	—	—	—	—
(30)穂積町	—	—	—	—	—	—	—	—	—	—	—
(31)巣南町	—	—	—	—	—	—	—	—	—	—	—
本巣市	27,400	26,946	11,982	14,964	11,546	11,466	80	15,400	516	14,884	17
(29)本巣町	3,864	3,805	2,804	1,000	2,355	2,348	7	1,450	456	994	9
(32)真正町	—	—	—	—	—	—	—	—	—	—	—
(33)糸貫町	21	20	9	11	1	1	—	19	8	11	1
(34)根尾村	23,514	23,121	9,169	13,952	9,190	9,117	73	13,931	52	13,879	7
羽島郡	—	—	—	—	—	—	—	—	—	—	—
5)岐南町	—	—	—	—	—	—	—	—	—	—	—
6)笠松町	—	—	—	—	—	—	—	—	—	—	—
本巣郡	—	—	—	—	—	—	—	—	—	—	—
28)北方町	—	—	—	—	—	—	—	—	—	—	—
西濃	22,767	22,278	12,422	9,855	10,056	10,021	35	12,222	2,402	9,820	87
大垣市	10,826	10,630	5,042	5,588	4,322	4,300	22	6,308	742	5,566	35
(8)大垣市	390	388	348	40	111	111	0	278	237	40	1
(13)上石津町	10,436	10,241	4,693	5,548	4,211	4,189	22	6,030	504	5,526	35
(19)墨俣町	—	—	—	—	—	—	—	—	—	—	—
海津市	3,032	2,905	1,561	1,344	959	952	8	1,946	610	1,336	3
(9)海津町	—	—	—	—	—	—	—	—	—	—	—
(10)平田町	—	—	—	—	—	—	—	—	—	—	—
(11)南濃町	3,032	2,905	1,561	1,344	959	952	8	1,946	610	1,336	3
養老郡	1,813	1,733	800	933	695	693	2	1,038	107	931	33
12)養老町	1,813	1,733	800	933	695	693	2	1,038	107	931	33
不破郡	7,096	7,010	5,020	1,991	4,080	4,076	4	2,930	943	1,987	17
14)垂井町	3,294	3,266	2,397	868	1,697	1,695	2	1,569	703	866	10
15)関ヶ原町	3,802	3,745	2,622	1,122	2,383	2,382	1	1,362	241	1,121	7
安八郡	—	—	—	—	—	—	—	—	—	—	—
16)神戸町	—	—	—	—	—	—	—	—	—	—	—
17)輪之内町	—	—	—	—	—	—	—	—	—	—	—
18)安八町	—	—	—	—	—	—	—	—	—	—	—
揖斐	70,031	67,601	22,670	44,930	21,508	21,445	64	46,092	1,226	44,867	134
揖斐郡	70,031	67,601	22,670	44,930	21,508	21,445	64	46,092	1,226	44,867	134
揖斐川町	67,922	65,543	21,369	44,174	20,616	20,561	56	44,926	808	44,118	110
(20)揖斐川町	2,114	2,028	1,381	647	1,110	1,106	3	918	275	643	20
(21)谷汲村	6,116	5,986	3,967	2,019	3,665	3,654	11	2,321	313	2,008	46
(24)春日村	10,382	10,064	4,571	5,493	4,563	4,533	30	5,501	37	5,464	12
(25)久瀬村	8,797	8,459	3,550	4,908	3,544	3,538	6	4,915	12	4,903	16
(26)藤橋村	28,014	26,845	4,530	22,315	4,372	4,372	0	22,473	158	22,314	4
(27)坂内村	12,499	12,162	3,371	8,791	3,363	3,357	6	8,799	13	8,786	12
22)大野町	546	514	396	118	84	82	2	430	313	116	17
23)池田町	1,563	1,544	905	639	808	802	6	736	104	632	6
中濃	46,402	45,586	28,199	17,388	20,443	20,396	47	25,144	7,803	17,340	68
関市	37,588	36,868	22,750	14,118	16,027	15,991	36	20,841	6,759	14,082	48
(38)関市	4,065	3,945	3,309	635	473	469	4	3,472	2,840	631	13
(40)洞戸村	3,495	3,456	2,588	868	2,507	2,506	1	949	82	866	9
(41)板取村	17,918	17,663	7,510	10,152	6,139	6,130	9	11,524	1,380	10,144	2
(42)武芸川町	1,751	1,730	1,303	426	783	781	2	947	522	424	5
(43)武儀町	5,840	5,744	4,447	1,297	3,206	3,191	15	2,538	1,256	1,282	16
(44)上之保村	4,518	4,331	3,591	740	2,919	2,914	5	1,412	677	735	4
39)美濃市	8,815	8,719	5,449	3,269	4,416	4,405	11	4,303	1,044	3,258	20

(資料) 県林政課調べ

単位：面積(ha)蓄積(千m³)

無立木地	総計	蓄 立 木 積 地								地域森林計画 対象森林面積	市 町 村 等
		針葉樹計		広葉樹計		人工林		天然林			
		小計	針葉樹	広葉樹	小計	針葉樹	広葉樹	小計	針葉樹		
17,509	129,961	90,370	39,591	79,680	79,596	84	50,281	10,774	39,507	683,999	平18
17,977	131,670	91,886	39,784	81,200	81,115	85	50,470	10,771	39,699	682,097	平19
17,831	133,848	93,760	40,087	83,032	82,944	89	50,815	10,817	39,999	681,579	平20
19,157	135,638	95,452	40,186	84,722	84,629	93	50,916	10,823	40,093	681,203	平21
20,422	137,513	97,073	40,440	86,342	86,244	98	51,170	10,829	40,342	681,037	平22
904	11,542	8,803	2,739	7,589	7,576	12	3,953	1,227	2,727	52,844	岐阜
197	615	552	63	144	140	4	471	412	58	5,820	
197	615	552	63	144	140	4	471	412	58	5,820	1
-	-	-	-	-	-	-	-	-	-	-	7
-	-	-	-	-	-	-	-	-	-	-	2
110	200	190	10	19	19	0	181	171	10	1,696	
110	199	189	10	18	18	0	181	171	10	1,696	3
-	1	1	-	1	1	-	-	-	-	-	4
161	5,164	4,581	584	4,025	4,024	1	1,139	556	583	17,978	
37	341	297	44	88	87	0	254	210	44	2,319	35
11	308	264	44	126	126	0	182	138	44	1,768	36
112	4,515	4,020	495	3,812	3,811	1	703	209	494	13,890	37
-	-	-	-	-	-	-	-	-	-	-	
-	-	-	-	-	-	-	-	-	-	-	30
-	-	-	-	-	-	-	-	-	-	-	31
437	5,563	3,480	2,083	3,400	3,393	7	2,163	87	2,076	27,350	
51	746	608	137	535	535	0	211	74	137	3,850	29
-	-	-	-	-	-	-	-	-	-	-	32
0	3	1	1	0	0	-	2	1	1	20	33
386	4,814	2,870	1,944	2,865	2,858	7	1,949	12	1,937	23,480	34
-	-	-	-	-	-	-	-	-	-	-	
-	-	-	-	-	-	-	-	-	-	-	5
-	-	-	-	-	-	-	-	-	-	-	6
-	-	-	-	-	-	-	-	-	-	-	
-	-	-	-	-	-	-	-	-	-	-	28
401	4,499	3,169	1,329	2,772	2,769	3	1,727	400	1,327	22,725	西濃
161	1,910	1,134	776	1,002	1,000	1	908	134	774	10,793	
1	60	55	5	25	25	0	35	30	5	387	8
160	1,849	1,079	770	977	975	1	873	104	769	10,406	13
-	-	-	-	-	-	-	-	-	-	-	19
124	483	316	168	205	204	1	278	112	167	3,029	
-	-	-	-	-	-	-	-	-	-	-	9
-	-	-	-	-	-	-	-	-	-	-	10
124	483	316	168	205	204	1	278	112	167	3,029	11
48	275	165	110	148	148	0	127	17	110	1,813	
48	275	165	110	148	148	0	127	17	110	1,813	12
69	1,830	1,554	276	1,417	1,416	0	414	138	276	7,090	
19	632	514	119	413	413	0	219	100	118	3,291	14
50	1,198	1,041	157	1,003	1,003	0	195	38	157	3,799	15
-	-	-	-	-	-	-	-	-	-	-	
-	-	-	-	-	-	-	-	-	-	-	16
-	-	-	-	-	-	-	-	-	-	-	17
-	-	-	-	-	-	-	-	-	-	-	18
2,296	12,375	6,029	6,346	5,819	5,814	5	6,556	215	6,341	69,979	揖斐
2,296	12,375	6,029	6,346	5,819	5,814	5	6,556	215	6,341	69,979	
2,269	12,026	5,782	6,244	5,649	5,645	4	6,377	138	6,240	67,871	
66	362	274	88	228	227	0	134	46	88	2,110	20
83	1,218	941	277	896	895	1	322	47	276	6,114	21
307	1,963	1,198	765	1,192	1,190	2	771	8	763	10,358	24
322	1,710	1,052	658	1,050	1,050	0	661	3	658	8,795	25
1,166	4,486	1,270	3,216	1,240	1,240	0	3,246	30	3,216	28,006	26
325	2,287	1,047	1,239	1,044	1,044	0	1,243	4	1,239	12,489	27
15	98	80	18	22	22	0	76	58	18	545	22
13	251	167	84	148	148	0	103	19	84	1,563	23
748	9,532	7,173	2,359	5,754	5,751	3	3,778	1,422	2,356	46,363	中濃
672	7,838	5,929	1,909	4,701	4,699	2	3,138	1,231	1,907	37,555	
108	623	550	73	98	97	0	526	453	73	4,040	38
30	917	818	98	799	799	0	118	19	98	3,494	40
253	3,532	2,068	1,464	1,835	1,834	1	1,697	234	1,464	17,916	41
17	349	301	47	201	201	0	147	100	47	1,749	42
81	1,286	1,144	143	880	879	1	407	265	142	5,839	43
183	1,131	1,048	83	889	888	0	243	160	83	4,517	44
77	1,694	1,244	450	1,053	1,052	1	640	191	449	8,808	39

〔注〕「無立木地」とは人工林・天然林伐採跡地、岩石地・崩壊地・更新困難地、その他未立木地を指す。

(3) 民有林林種別面積・蓄積(続き)

郡市町村	総計	面積									竹林
		合計	立木		地			天然林			
			針葉樹計	広葉樹計	小計	針葉樹	広葉樹	小計	針葉樹	広葉樹	
郡上	89,782	87,075	52,627	34,448	49,458	49,324	134	37,617	3,303	34,314	84
郡上 市	89,782	87,075	52,627	34,448	49,458	49,324	134	37,617	3,303	34,314	84
(45 八幡町)	22,047	21,821	15,105	6,716	14,017	13,970	47	7,804	1,135	6,669	25
(46 大和町)	13,603	13,376	8,421	4,955	8,133	8,109	25	5,243	313	4,930	23
(47 白鳥町)	16,225	14,736	6,844	7,891	6,497	6,471	25	8,239	373	7,866	12
(48 高鷺村)	7,500	7,255	3,600	3,655	3,200	3,195	6	4,054	405	3,649	1
(49 美並村)	6,984	6,918	4,120	2,798	3,879	3,872	7	3,039	248	2,790	6
(50 明宝村)	14,282	14,085	7,859	6,226	7,776	7,758	18	6,309	101	6,208	13
(51 和良村)	9,141	8,885	6,678	2,207	5,956	5,950	6	2,929	728	2,201	4
可茂	59,026	57,591	43,036	14,556	32,311	32,143	169	25,280	10,893	14,387	251
52 美濃加茂市	2,980	2,921	1,850	1,071	783	781	1	2,138	1,069	1,069	27
可児市	3,380	3,239	1,900	1,340	1,395	1,306	89	1,845	594	1,251	47
(53 可児市)	3,211	3,075	1,775	1,300	1,334	1,250	84	1,741	525	1,216	45
(62 兼山町)	169	165	125	40	61	56	5	104	69	35	2
加茂郡	49,374	48,226	37,155	11,071	28,503	28,429	74	19,723	8,726	10,997	158
54 坂祝町	467	440	338	102	66	66	0	374	272	102	2
55 富加町	654	638	424	214	113	111	2	525	313	212	3
56 川辺町	2,893	2,801	1,996	805	1,043	1,031	12	1,757	965	793	21
57 七宗町	6,731	6,522	4,762	1,760	3,406	3,393	13	3,116	1,369	1,747	29
58 八百津町	10,166	9,763	7,768	1,995	6,309	6,292	17	3,454	1,476	1,978	64
59 白川町	21,023	20,690	15,369	5,322	12,150	12,133	17	8,540	3,235	5,305	33
60 東白川村	7,441	7,371	6,498	873	5,416	5,403	13	1,955	1,096	860	5
可児郡	3,292	3,205	2,131	1,075	1,631	1,626	5	1,575	505	1,070	20
61 御嵩町	3,292	3,205	2,131	1,075	1,631	1,626	5	1,575	505	1,070	20
東濃	23,683	22,568	13,745	8,823	10,480	10,387	93	12,088	3,358	8,730	62
多治見市	4,253	3,940	2,389	1,551	1,818	1,796	22	2,123	593	1,529	7
(63 多治見市)	3,781	3,495	2,056	1,439	1,484	1,465	19	2,012	591	1,420	6
(66 笠原町)	472	445	333	112	334	331	3	111	2	109	1
64 瑞浪市	11,910	11,542	6,844	4,698	4,432	4,390	42	7,110	2,454	4,656	36
65 土岐市	7,520	7,086	4,511	2,574	4,230	4,201	29	2,856	310	2,545	19
恵那	71,421	69,066	51,729	17,337	43,730	43,639	90	25,337	8,090	17,247	293
中津川市	37,464	36,130	28,101	8,029	23,020	22,981	38	13,110	5,120	7,991	223
(67 中津川市)	12,617	11,873	8,436	3,437	6,998	6,992	5	4,875	1,444	3,431	144
(69 坂下町)	2,195	2,121	1,865	256	1,529	1,526	4	592	339	253	21
(70 川上村)	1,487	1,450	1,358	92	1,119	1,118	1	331	240	91	2
(71 加子母村)	5,609	5,520	4,605	915	4,103	4,102	0	1,417	503	915	5
(72 付知町)	4,169	4,059	3,429	630	3,006	3,005	1	1,053	424	629	8
(73 福岡町)	6,447	6,311	4,765	1,546	3,475	3,469	7	2,836	1,297	1,540	9
(74 蛭川村)	3,379	3,289	2,729	561	1,929	1,913	16	1,360	816	544	7
(長野県山口村)	1,561	1,506	914	592	861	856	5	645	58	587	27
恵那市	33,958	32,936	23,628	9,308	20,710	20,658	52	12,226	2,971	9,256	70
(68 恵那市)	11,343	10,960	8,034	2,926	6,904	6,889	15	4,057	1,146	2,911	34
(75 岩村町)	1,818	1,729	1,210	519	978	972	6	750	238	512	3
(76 山岡町)	4,307	4,121	2,433	1,687	2,100	2,099	1	2,021	334	1,686	5
(77 明智町)	5,426	5,296	3,470	1,826	2,713	2,708	5	2,583	762	1,821	12
(78 串原村)	2,983	2,925	2,154	771	1,872	1,868	4	1,052	286	766	5
(79 上矢作町)	8,081	7,905	6,327	1,579	6,142	6,122	20	1,764	205	1,559	12
下呂	55,181	54,106	36,949	17,157	33,289	33,185	104	20,816	3,763	17,053	50
下呂市	55,181	54,106	36,949	17,157	33,289	33,185	104	20,816	3,763	17,053	50
(80 萩原町)	10,740	10,522	7,926	2,596	7,362	7,332	30	3,160	594	2,566	16
(81 小坂町)	8,060	7,745	4,431	3,314	4,242	4,224	19	3,503	208	3,295	6
(82 下呂町)	15,235	14,939	11,257	3,682	9,762	9,735	27	5,176	1,522	3,655	10
(83 金山町)	14,810	14,656	9,324	5,333	8,111	8,099	12	6,545	1,224	5,320	10
(84 馬瀬村)	6,336	6,244	4,011	2,233	3,811	3,795	16	2,433	215	2,217	7
飛騨	190,925	182,798	72,884	109,915	63,120	62,784	335	119,679	10,100	109,579	4
高山市	119,492	114,551	53,957	60,594	45,242	45,106	135	69,309	8,851	60,458	2
(85 高山市)	9,734	9,407	5,354	4,052	3,952	3,939	12	5,455	1,415	4,040	—
(86 丹生川村)	15,648	14,951	7,451	7,499	6,132	6,126	6	8,818	1,325	7,493	0
(87 清見村)	20,736	20,072	6,595	13,477	5,666	5,653	13	14,406	942	13,464	0
(88 莊川村)	14,870	14,181	5,385	8,796	5,111	5,109	2	9,070	276	8,794	—
(90 宮川村)	3,172	3,121	1,943	1,178	1,469	1,460	9	1,652	483	1,169	—
(91 久々野町)	7,990	7,612	5,198	2,414	4,454	4,451	2	3,158	746	2,412	1
(92 朝日村)	9,397	9,121	5,857	3,264	5,506	5,497	9	3,615	359	3,256	1
(93 高根町)	11,101	10,137	4,445	5,692	3,818	3,775	43	6,319	670	5,649	—
(95 国府町)	7,002	6,834	4,427	2,207	3,794	3,776	18	3,040	851	2,188	0
(99 上宝村)	19,842	19,115	7,102	12,013	5,339	5,320	19	13,776	1,783	11,994	0
飛騨市	56,269	53,798	17,170	36,628	16,205	16,013	192	37,593	1,157	36,436	1
(94 古川町)	7,321	7,126	4,023	3,103	3,502	3,489	13	3,624	534	3,090	—
(96 河合村)	12,595	12,063	3,369	8,694	3,340	3,331	9	8,722	37	8,685	0
(97 宮川村)	14,366	13,697	4,909	8,789	5,070	4,905	165	8,627	4	8,623	1
(98 神岡町)	21,988	20,912	4,870	16,042	4,293	4,288	4	16,620	582	16,038	1
大野郡	15,164	14,449	1,756	12,693	1,673	1,664	8	12,777	92	12,685	0
89 白川村	15,164	14,449	1,756	12,693	1,673	1,664	8	12,777	92	12,685	0

[資料] 県林政課調べ

単位：面積(ha)蓄積(千m³)

無立木地	蓄 積									地域森林計画 対象森林面積	市 町 村 等
	総 計	立		木			地				
		針葉樹計	広葉樹計	小 計	針葉樹	広葉樹	小 計	針葉樹	広葉樹		
2,624	20,287	15,583	4,704	14,821	14,809	12	5,466	774	4,692	89,707	郡上
2,624	20,287	15,583	4,704	14,821	14,809	12	5,466	774	4,692	89,707	
202	5,398	4,448	950	4,193	4,189	4	1,205	259	946	22,021	45
204	3,203	2,528	675	2,431	2,429	2	772	99	673	13,583	46
1,478	3,279	2,263	1,016	2,176	2,174	2	1,102	88	1,014	16,212	47
244	1,672	1,154	518	1,071	1,071	1	601	83	518	7,487	48
60	1,465	1,076	390	1,030	1,030	1	435	46	389	6,983	49
184	3,150	2,302	848	2,283	2,280	2	867	21	845	14,281	50
253	2,120	1,813	307	1,636	1,636	0	484	177	307	9,140	51
1,184	11,943	10,339	1,604	8,308	8,293	15	3,636	2,046	1,590	58,933	可茂
32	477	358	118	188	188	0	289	171	118	2,972	52
94	390	247	143	189	181	9	201	67	134	3,347	
91	362	223	139	176	168	8	186	55	131	3,179	53
3	28	24	3	13	13	0	14	11	3	169	62
991	10,570	9,343	1,227	7,608	7,602	6	2,962	1,741	1,221	49,329	
25	52	41	11	11	11	0	41	30	11	463	54
14	98	74	24	27	26	0	71	48	23	650	55
71	588	498	91	329	328	1	260	170	90	2,887	56
179	1,601	1,404	197	1,109	1,108	1	492	296	196	6,714	57
338	2,266	2,043	223	1,720	1,719	1	546	325	221	10,161	58
299	4,287	3,700	587	3,061	3,059	1	1,226	640	586	21,018	59
65	1,678	1,584	95	1,352	1,351	1	327	233	94	7,436	60
67	507	390	117	322	322	0	184	68	116	3,285	
67	507	390	117	322	322	0	184	68	116	3,285	61
1,053	2,847	2,002	844	1,618	1,610	8	1,229	392	837	23,639	東濃
306	419	280	140	228	227	1	191	53	138	4,247	
280	364	234	130	183	182	1	181	52	128	3,775	63
26	56	46	10	45	45	0	10	0	10	472	66
332	1,609	1,131	478	838	835	4	771	296	474	11,879	64
416	818	592	227	551	549	3	267	43	224	7,512	65
2,062	15,948	13,687	2,261	11,933	11,925	8	4,015	1,762	2,253	71,332	恵那
1,111	8,496	7,385	1,111	6,261	6,257	4	2,235	1,128	1,107	37,411	
600	2,633	2,150	483	1,876	1,876	0	757	275	482	14,156	67
52	586	550	35	465	464	0	121	86	35	2,190	69
36	379	367	13	296	296	0	83	70	13	1,487	70
84	1,315	1,188	127	1,081	1,081	0	234	107	127	5,600	71
102	965	878	87	780	780	0	185	98	87	4,155	72
126	1,439	1,232	207	923	923	1	516	310	206	6,444	73
83	695	620	75	450	448	2	245	172	73	3,379	74
28	484	400	84	390	389	1	94	11	83	-	
951	7,452	6,302	1,151	5,672	5,668	4	1,780	634	1,146	33,921	
349	2,496	2,094	402	1,865	1,864	1	630	230	400	11,331	68
86	377	310	67	265	264	1	112	46	67	1,815	75
182	716	527	189	459	459	0	257	68	189	4,292	76
118	1,090	888	202	710	710	0	379	178	201	5,424	77
53	723	638	85	570	569	0	153	68	85	2,983	78
164	2,052	1,846	206	1,803	1,802	1	248	44	205	8,076	79
1,026	14,094	11,978	2,116	11,129	11,121	7	2,966	857	2,109	55,062	下呂
1,026	14,094	11,978	2,116	11,129	11,121	7	2,966	857	2,109	55,062	
203	3,160	2,805	355	2,642	2,640	2	518	166	352	10,738	80
309	1,752	1,315	437	1,276	1,275	1	476	40	436	7,960	81
286	4,116	3,699	417	3,363	3,360	2	754	338	415	15,229	82
144	3,461	2,856	605	2,582	2,580	1	879	276	604	14,803	83
85	1,605	1,303	302	1,266	1,266	0	339	37	302	6,332	84
8,123	34,445	18,310	16,136	16,600	16,576	24	17,845	1,734	16,112	190,454	飛騨
4,939	20,893	12,660	8,232	11,159	11,150	9	9,734	1,510	8,223	119,110	
327	1,865	1,303	562	1,035	1,034	1	830	269	561	9,705	85
697	2,650	1,656	994	1,466	1,466	0	1,184	190	993	15,640	86
664	3,157	1,469	1,688	1,302	1,302	1	1,854	168	1,687	20,567	87
689	2,959	1,520	1,440	1,445	1,445	0	1,514	74	1,440	14,864	88
51	591	420	172	324	323	1	268	96	171	3,172	90
377	1,760	1,444	317	1,293	1,293	0	467	151	317	7,942	91
275	1,846	1,425	420	1,355	1,354	1	491	71	420	9,383	92
964	1,491	745	747	641	638	3	850	106	744	11,076	93
168	1,264	967	297	825	824	1	439	143	296	7,001	95
727	3,309	1,713	1,596	1,473	1,471	2	1,836	241	1,595	19,760	99
2,469	10,896	5,094	5,802	4,904	4,890	14	5,992	204	5,788	56,184	
195	1,464	1,035	429	938	937	1	527	98	428	7,315	94
532	2,594	1,211	1,384	1,204	1,203	1	1,390	8	1,383	12,588	96
668	2,914	1,525	1,388	1,537	1,524	13	1,377	1	1,376	14,345	97
1,074	3,924	1,323	2,601	1,226	1,226	0	2,698	97	2,601	21,936	98
715	2,656	555	2,101	537	536	1	2,120	19	2,101	15,160	
715	2,656	555	2,101	537	536	1	2,120	19	2,101	15,160	89

〔注〕「無立木地」とは人工林・天然林伐採跡地、岩石地・崩壊地・更新困難地、その他未立木地を指す。

(4) 林野庁所管国有林(直営林) 林種別面積・蓄積

年度・都市町村	総計	面積															竹
		立木								地							
		合計	小計	人工林						天然林							
スギ	ヒノキ			アカマツ	カラマツ	他針葉樹	広葉樹	小計	スギ	ヒノキ	アカマツ	カラマツ	他針葉樹	広葉樹			
平成18年度	173,792	149,814	61,953	13,314	29,605	326	15,139	862	2,706	87,861	134	5,065	210	167	25,372	56,913	-
平成19年度	173,782	149,813	61,649	13,287	29,212	322	15,137	867	2,824	88,164	139	5,199	183	169	25,374	57,100	-
平成20年度	173,775	149,806	61,642	13,223	29,141	321	15,137	867	2,954	88,164	136	5,175	210	169	25,374	57,100	-
平成21年度	173,731	149,781	61,612	13,217	29,130	315	15,087	876	2,988	88,169	136	5,171	210	172	25,336	57,145	-
平成22年度	173,730	149,795	61,619	13,212	29,139	315	15,085	875	2,994	88,176	137	5,164	209	172	25,336	57,158	-
岐阜	5,430	5,051	804	319	378	0	6	5	95	4,246	7	219	54	-	95	3,872	-
岐阜市	198	179	13	1	11	0	-	-	0	167	1	36	54	-	-	76	-
(1岐阜市)
(7柳津町)
2羽島市	-	-	-	-	-	-	-	-	-	-	-	-	-	-	-	-	-
各務原市	-	-	-	-	-	-	-	-	-	-	-	-	-	-	-	-	-
(3各務原市)	-	-	-	-	-	-	-	-	-	-	-	-	-	-	-	-	-
(4川島町)	-	-	-	-	-	-	-	-	-	-	-	-	-	-	-	-	-
山県市	512	490	340	66	254	-	-	0	21	149	-	20	0	-	15	114	-
(35高富町)
(36伊自良村)
(37美山町)
瑞穂市	-	-	-	-	-	-	-	-	-	-	-	-	-	-	-	-	-
(30穂積町)	-	-	-	-	-	-	-	-	-	-	-	-	-	-	-	-	-
(31巢南町)	-	-	-	-	-	-	-	-	-	-	-	-	-	-	-	-	-
本巣市	4,720	4,382	451	252	114	-	6	5	74	3,930	6	163	-	-	79	3,683	-
(29本巣町)
(32真正町)
(33糸貫町)
(34根尾村)
羽島郡	-	-	-	-	-	-	-	-	-	-	-	-	-	-	-	-	-
5岐南町	-	-	-	-	-	-	-	-	-	-	-	-	-	-	-	-	-
6笠松町	-	-	-	-	-	-	-	-	-	-	-	-	-	-	-	-	-
本巣郡	-	-	-	-	-	-	-	-	-	-	-	-	-	-	-	-	-
28北方町	-	-	-	-	-	-	-	-	-	-	-	-	-	-	-	-	-
西濃	-	-	-	-	-	-	-	-	-	-	-	-	-	-	-	-	-
大垣市	-	-	-	-	-	-	-	-	-	-	-	-	-	-	-	-	-
(8大垣市)	-	-	-	-	-	-	-	-	-	-	-	-	-	-	-	-	-
(13上石津町)	-	-	-	-	-	-	-	-	-	-	-	-	-	-	-	-	-
(19墨俣町)	-	-	-	-	-	-	-	-	-	-	-	-	-	-	-	-	-
海津市	-	-	-	-	-	-	-	-	-	-	-	-	-	-	-	-	-
(9海津町)	-	-	-	-	-	-	-	-	-	-	-	-	-	-	-	-	-
(10平田町)	-	-	-	-	-	-	-	-	-	-	-	-	-	-	-	-	-
(11南濃町)	-	-	-	-	-	-	-	-	-	-	-	-	-	-	-	-	-
養老郡	-	-	-	-	-	-	-	-	-	-	-	-	-	-	-	-	-
12養老町	-	-	-	-	-	-	-	-	-	-	-	-	-	-	-	-	-
不破郡	-	-	-	-	-	-	-	-	-	-	-	-	-	-	-	-	-
14垂井町	-	-	-	-	-	-	-	-	-	-	-	-	-	-	-	-	-
15関ヶ原町	-	-	-	-	-	-	-	-	-	-	-	-	-	-	-	-	-
安八郡	-	-	-	-	-	-	-	-	-	-	-	-	-	-	-	-	-
16神戸町	-	-	-	-	-	-	-	-	-	-	-	-	-	-	-	-	-
17輪之内町	-	-	-	-	-	-	-	-	-	-	-	-	-	-	-	-	-
18安八町	-	-	-	-	-	-	-	-	-	-	-	-	-	-	-	-	-
揖斐	5,243	4,873	624	177	355	1	-	-	91	4,249	1	3	-	2	10	4,234	-
揖斐郡	5,243	4,873	624	177	355	1	-	-	91	4,249	1	3	-	2	10	4,234	-
揖斐川町	5,243	4,873	624	177	355	1	-	-	91	4,249	1	3	-	2	10	4,234	-
(20揖斐川町)
(21谷汲村)
(24春日村)
(25久瀬村)
(26藤橋村)
(27坂内村)
22大野町	-	-	-	-	-	-	-	-	-	-	-	-	-	-	-	-	-
23池田町	-	-	-	-	-	-	-	-	-	-	-	-	-	-	-	-	-
中濃	536	518	350	119	219	6	-	0	5	168	0	3	27	-	4	134	-
関市	329	322	190	90	99	-	-	-	-	133	-	0	-	-	4	129	-
(38関市)
(40洞戸村)
(41板取村)
(42武芸川町)
(43武儀町)
(44上之保村)
39美濃市	207	196	160	29	120	6	-	0	5	36	0	3	27	-	-	6	-

[資料] 中部森林管理局調べ

[注] 蓄積について「竹林」は調査していない。また「無立木地」は蓄積なし 官行造林は含まない。

(4) 林野庁所管国有林(直営林)林種別面積・蓄積(続き)

郡市町村	総計	面積															林
		立木										積地					
		合計	小計	人工林							天然林						
スギ	ヒノキ			アカ・コナラ	カラマツ	他針葉樹	広葉樹	小計	スギ	ヒノキ	アカ・コナラ	カラマツ	他針葉樹	広葉樹			
郡上	1,325	1,194	682	204	342	2	50	3	80	512	19	29	2	0	11	450	—
郡上市	1,325	1,194	682	204	342	2	50	3	80	512	19	29	2	0	11	450	—
(45八幡町)	—	—	—	—	—	—	—	—	—	—	—	—	—	—	—	—	—
(46大和町)	—	—	—	—	—	—	—	—	—	—	—	—	—	—	—	—	—
(47白鳥町)	—	—	—	—	—	—	—	—	—	—	—	—	—	—	—	—	—
(48高鷺村)	—	—	—	—	—	—	—	—	—	—	—	—	—	—	—	—	—
(49美並村)	—	—	—	—	—	—	—	—	—	—	—	—	—	—	—	—	—
(50明宝村)	—	—	—	—	—	—	—	—	—	—	—	—	—	—	—	—	—
(51和良村)	—	—	—	—	—	—	—	—	—	—	—	—	—	—	—	—	—
可茂	1,916	1,786	1,680	528	1,099	14	—	8	31	106	1	28	9	—	37	32	—
52美濃加茂市	—	—	—	—	—	—	—	—	—	—	—	—	—	—	—	—	—
可児市	—	—	—	—	—	—	—	—	—	—	—	—	—	—	—	—	—
(53可児市)	—	—	—	—	—	—	—	—	—	—	—	—	—	—	—	—	—
(62兼山町)	—	—	—	—	—	—	—	—	—	—	—	—	—	—	—	—	—
加茂郡	1,916	1,786	1,680	528	1,099	14	—	8	31	106	1	28	9	—	37	32	—
54坂祝町	—	—	—	—	—	—	—	—	—	—	—	—	—	—	—	—	—
55富加町	—	—	—	—	—	—	—	—	—	—	—	—	—	—	—	—	—
56川辺町	—	—	—	—	—	—	—	—	—	—	—	—	—	—	—	—	—
57七宗町	1,512	1,394	1,301	357	891	14	—	8	31	93	—	27	8	—	32	25	—
58八百津町	—	—	—	—	—	—	—	—	—	—	—	—	—	—	—	—	—
59白川町	—	—	—	—	—	—	—	—	—	—	—	—	—	—	—	—	—
60東白川村	404	392	379	171	208	—	—	0	0	13	1	1	1	—	4	7	—
可児郡	—	—	—	—	—	—	—	—	—	—	—	—	—	—	—	—	—
61御嵩町	—	—	—	—	—	—	—	—	—	—	—	—	—	—	—	—	—
東濃	231	218	201	14	136	39	—	7	6	16	—	3	8	—	6	1	—
多治見市	—	—	—	—	—	—	—	—	—	—	—	—	—	—	—	—	—
(63多治見市)	—	—	—	—	—	—	—	—	—	—	—	—	—	—	—	—	—
(66笠原町)	—	—	—	—	—	—	—	—	—	—	—	—	—	—	—	—	—
64瑞浪市	231	218	201	14	136	39	—	7	6	16	—	3	8	—	6	1	—
65土岐市	—	—	—	—	—	—	—	—	—	—	—	—	—	—	—	—	—
恵那	20,912	18,983	9,290	925	7,131	49	400	114	671	9,693	29	2,849	68	17	3,186	3,545	—
中津川市	16,114	14,520	6,202	483	4,907	5	299	95	413	8,318	4	2,705	0	15	2,917	2,676	—
(67中津川市)	—	—	—	—	—	—	—	—	—	—	—	—	—	—	—	—	—
(69坂下町)	—	—	—	—	—	—	—	—	—	—	—	—	—	—	—	—	—
(70川上村)	—	—	—	—	—	—	—	—	—	—	—	—	—	—	—	—	—
(71加子母村)	—	—	—	—	—	—	—	—	—	—	—	—	—	—	—	—	—
(72付知町)	—	—	—	—	—	—	—	—	—	—	—	—	—	—	—	—	—
(73福岡町)	—	—	—	—	—	—	—	—	—	—	—	—	—	—	—	—	—
(74蛭川村)	—	—	—	—	—	—	—	—	—	—	—	—	—	—	—	—	—
(長野県山口村)	—	—	—	—	—	—	—	—	—	—	—	—	—	—	—	—	—
恵那市	4,798	4,463	3,088	442	2,224	44	102	18	258	1,376	25	143	67	2	269	870	—
(68恵那市)	—	—	—	—	—	—	—	—	—	—	—	—	—	—	—	—	—
(75岩村町)	—	—	—	—	—	—	—	—	—	—	—	—	—	—	—	—	—
(76山岡町)	—	—	—	—	—	—	—	—	—	—	—	—	—	—	—	—	—
(77明智町)	—	—	—	—	—	—	—	—	—	—	—	—	—	—	—	—	—
(78串原村)	—	—	—	—	—	—	—	—	—	—	—	—	—	—	—	—	—
(79上矢作町)	—	—	—	—	—	—	—	—	—	—	—	—	—	—	—	—	—
下呂	22,036	20,122	13,732	1,009	9,305	124	2,403	137	754	6,390	4	666	3	28	2,292	3,396	—
下呂市	22,036	20,122	13,732	1,009	9,305	124	2,403	137	754	6,390	4	666	3	28	2,292	3,396	—
(80萩原町)	—	—	—	—	—	—	—	—	—	—	—	—	—	—	—	—	—
(81小坂町)	—	—	—	—	—	—	—	—	—	—	—	—	—	—	—	—	—
(82下呂町)	—	—	—	—	—	—	—	—	—	—	—	—	—	—	—	—	—
(83金山町)	—	—	—	—	—	—	—	—	—	—	—	—	—	—	—	—	—
(84馬瀬村)	—	—	—	—	—	—	—	—	—	—	—	—	—	—	—	—	—
飛騨	116,102	97,051	34,256	9,916	10,174	79	12,225	601	1,261	62,795	76	1,364	38	125	19,696	41,494	—
高山市	80,430	69,043	28,331	6,358	9,841	67	10,422	532	1,110	40,712	35	1,153	34	81	16,446	22,963	—
(85高山市)	—	—	—	—	—	—	—	—	—	—	—	—	—	—	—	—	—
(86丹生川村)	—	—	—	—	—	—	—	—	—	—	—	—	—	—	—	—	—
(87清見村)	—	—	—	—	—	—	—	—	—	—	—	—	—	—	—	—	—
(88荘川村)	—	—	—	—	—	—	—	—	—	—	—	—	—	—	—	—	—
(90宮々野町)	—	—	—	—	—	—	—	—	—	—	—	—	—	—	—	—	—
(91久々野町)	—	—	—	—	—	—	—	—	—	—	—	—	—	—	—	—	—
(92朝日村)	—	—	—	—	—	—	—	—	—	—	—	—	—	—	—	—	—
(93高根村)	—	—	—	—	—	—	—	—	—	—	—	—	—	—	—	—	—
(95国府町)	—	—	—	—	—	—	—	—	—	—	—	—	—	—	—	—	—
(99上宝村)	—	—	—	—	—	—	—	—	—	—	—	—	—	—	—	—	—
飛騨市	16,844	15,621	5,160	3,323	226	11	1,416	69	115	10,461	37	51	3	44	1,916	8,411	—
(94古川町)	—	—	—	—	—	—	—	—	—	—	—	—	—	—	—	—	—
(96河合村)	—	—	—	—	—	—	—	—	—	—	—	—	—	—	—	—	—
(97宮川村)	—	—	—	—	—	—	—	—	—	—	—	—	—	—	—	—	—
(98神岡町)	—	—	—	—	—	—	—	—	—	—	—	—	—	—	—	—	—
大野郡	18,828	12,387	765	236	108	—	387	—	36	11,621	3	161	2	0	1,334	10,121	—
89白川村	18,828	12,387	765	236	108	—	387	—	36	11,621	3	161	2	0	1,334	10,121	—

[資料] 中部森林管理局調べ

[注] 蓄積について「竹林」は調査していない。また「無立木地」は蓄積なし 官行造林は含まない。

(5) 林野庁所管国有林(官行造林地) 林種別面積・蓄積

単位:面積(ha)、蓄積(千m³)

年度・郡市町村	面積											蓄積									
	総計	合計	立木地・人工林							竹	無立木	その他	総計	合計	立木地・人工林						
			スギ	ヒノキ	マツ	カラマツ	他針葉樹	広葉樹	林						スギ	ヒノキ	マツ	カラマツ	他針葉樹	広葉樹	その他
平成18年度	7,013	6,521	1,488	3,172	506	812	115	428	—	69	424	1,242	1,242	329	603	77	159	24	49	—	
平成19年度	6,642	6,237	1,470	3,110	370	802	115	370	—	0	405	1,281	1,281	331	638	77	162	24	48	—	
平成20年度	6,586	6,184	1,452	3,086	367	802	112	365	—	0	402	1,312	1,312	335	662	78	165	24	49	—	
平成21年度	6,488	6,089	1,436	3,034	350	801	112	356	—	0	400	1,317	1,317	337	664	76	168	24	48	—	
平成22年度	6,390	6,005	1,425	3,007	350	796	111	317	—	0	385	1,373	1,373	350	703	77	173	24	46	—	
岐阜	288	254	49	145	8	—	3	48	—	—	34	62	62	12	40	2	—	1	7	—	
岐阜市	—	—	—	—	—	—	—	—	—	—	—	—	—	—	—	—	—	—	—	—	
(1岐阜市)	—	—	—	—	—	—	—	—	—	—	—	—	—	—	—	—	—	—	—	—	
(7柳津町)	—	—	—	—	—	—	—	—	—	—	—	—	—	—	—	—	—	—	—	—	
2羽島市	—	—	—	—	—	—	—	—	—	—	—	—	—	—	—	—	—	—	—	—	
各務原市	—	—	—	—	—	—	—	—	—	—	—	—	—	—	—	—	—	—	—	—	
(3各務原市)	—	—	—	—	—	—	—	—	—	—	—	—	—	—	—	—	—	—	—	—	
(4川島町)	—	—	—	—	—	—	—	—	—	—	—	—	—	—	—	—	—	—	—	—	
山県市	144	121	32	48	—	—	3	37	—	—	23	24	24	8	11	—	—	1	4	—	
(35高富町)	—	—	—	—	—	—	—	—	—	—	—	—	—	—	—	—	—	—	—	—	
(36伊自良村)	—	—	—	—	—	—	—	—	—	—	—	—	—	—	—	—	—	—	—	—	
(37美山町)	—	—	—	—	—	—	—	—	—	—	—	—	—	—	—	—	—	—	—	—	
瑞穂市	—	—	—	—	—	—	—	—	—	—	—	—	—	—	—	—	—	—	—	—	
(30穂積町)	—	—	—	—	—	—	—	—	—	—	—	—	—	—	—	—	—	—	—	—	
(31巢南町)	—	—	—	—	—	—	—	—	—	—	—	—	—	—	—	—	—	—	—	—	
本巣市	144	133	17	97	8	—	—	11	—	—	11	38	38	4	29	2	—	—	3	—	
(29本巣町)	—	—	—	—	—	—	—	—	—	—	—	—	—	—	—	—	—	—	—	—	
(32真正町)	—	—	—	—	—	—	—	—	—	—	—	—	—	—	—	—	—	—	—	—	
(33糸貫町)	—	—	—	—	—	—	—	—	—	—	—	—	—	—	—	—	—	—	—	—	
(34根尾村)	—	—	—	—	—	—	—	—	—	—	—	—	—	—	—	—	—	—	—	—	
羽島郡	—	—	—	—	—	—	—	—	—	—	—	—	—	—	—	—	—	—	—	—	
5岐南町	—	—	—	—	—	—	—	—	—	—	—	—	—	—	—	—	—	—	—	—	
6笠松町	—	—	—	—	—	—	—	—	—	—	—	—	—	—	—	—	—	—	—	—	
本巣郡	—	—	—	—	—	—	—	—	—	—	—	—	—	—	—	—	—	—	—	—	
28北方町	—	—	—	—	—	—	—	—	—	—	—	—	—	—	—	—	—	—	—	—	
西濃	58	47	6	28	2	—	—	10	—	—	12	10	10	2	8	0	—	—	1	—	
大垣市	58	47	6	28	2	—	—	10	—	—	12	10	10	2	8	0	—	—	1	—	
(8大垣市)	—	—	—	—	—	—	—	—	—	—	—	—	—	—	—	—	—	—	—	—	
(13上石津町)	—	—	—	—	—	—	—	—	—	—	—	—	—	—	—	—	—	—	—	—	
(19墨俣町)	—	—	—	—	—	—	—	—	—	—	—	—	—	—	—	—	—	—	—	—	
海津市	—	—	—	—	—	—	—	—	—	—	—	—	—	—	—	—	—	—	—	—	
(9海津町)	—	—	—	—	—	—	—	—	—	—	—	—	—	—	—	—	—	—	—	—	
(10平田町)	—	—	—	—	—	—	—	—	—	—	—	—	—	—	—	—	—	—	—	—	
(11南濃町)	—	—	—	—	—	—	—	—	—	—	—	—	—	—	—	—	—	—	—	—	
養老郡	—	—	—	—	—	—	—	—	—	—	—	—	—	—	—	—	—	—	—	—	
12養老町	—	—	—	—	—	—	—	—	—	—	—	—	—	—	—	—	—	—	—	—	
不破郡	—	—	—	—	—	—	—	—	—	—	—	—	—	—	—	—	—	—	—	—	
14垂井町	—	—	—	—	—	—	—	—	—	—	—	—	—	—	—	—	—	—	—	—	
15関ヶ原町	—	—	—	—	—	—	—	—	—	—	—	—	—	—	—	—	—	—	—	—	
安八郡	—	—	—	—	—	—	—	—	—	—	—	—	—	—	—	—	—	—	—	—	
16神戸町	—	—	—	—	—	—	—	—	—	—	—	—	—	—	—	—	—	—	—	—	
17輪之内町	—	—	—	—	—	—	—	—	—	—	—	—	—	—	—	—	—	—	—	—	
18安八町	—	—	—	—	—	—	—	—	—	—	—	—	—	—	—	—	—	—	—	—	
揖斐	327	315	54	242	—	5	—	14	—	—	12	85	85	21	59	—	2	—	3	—	
揖斐郡	327	315	54	242	—	5	—	14	—	—	12	85	85	21	59	—	2	—	3	—	
揖斐川町	327	315	54	242	—	5	—	14	—	—	12	85	85	21	59	—	2	—	3	—	
(20揖斐川町)	—	—	—	—	—	—	—	—	—	—	—	—	—	—	—	—	—	—	—	—	
(21谷汲村)	—	—	—	—	—	—	—	—	—	—	—	—	—	—	—	—	—	—	—	—	
(24春日村)	—	—	—	—	—	—	—	—	—	—	—	—	—	—	—	—	—	—	—	—	
(25久瀬村)	—	—	—	—	—	—	—	—	—	—	—	—	—	—	—	—	—	—	—	—	
(26藤橋村)	—	—	—	—	—	—	—	—	—	—	—	—	—	—	—	—	—	—	—	—	
(27坂内村)	—	—	—	—	—	—	—	—	—	—	—	—	—	—	—	—	—	—	—	—	
22大野町	—	—	—	—	—	—	—	—	—	—	—	—	—	—	—	—	—	—	—	—	
23池田町	—	—	—	—	—	—	—	—	—	—	—	—	—	—	—	—	—	—	—	—	
中濃	561	533	76	393	16	—	15	33	—	—	28	148	148	28	109	4	—	3	5	—	
関市	348	332	50	257	13	—	1	11	—	—	16	93	93	17	71	3	—	0	2	—	
(38関市)	—	—	—	—	—	—	—	—	—	—	—	—	—	—	—	—	—	—	—	—	
(40洞戸村)	—	—	—	—	—	—	—	—	—	—	—	—	—	—	—	—	—	—	—	—	
(41板取村)	—	—	—	—	—	—	—	—	—	—	—	—	—	—	—	—	—	—	—	—	
(42武芸川町)	—	—	—	—	—	—	—	—	—	—	—	—	—	—	—	—	—	—	—	—	
(43武儀町)	—	—	—	—	—	—	—	—	—	—	—	—	—	—	—	—	—	—	—	—	
(44上之保村)	—	—	—	—	—	—	—	—	—	—	—	—	—	—	—	—	—	—	—	—	
39美濃市	213	201	26	137	3	—	14	22	—	—	13	55	55	10	38	1	—	3	3	—	

[資料] 中部森林管理局調べ

[注] 蓄積について「竹林」は調査していない。また「無立木地」は蓄積なし。

「無立木地」は人工林・天然林伐採跡地、未立木地を、「その他」は林地以外の国有林野の林地(附帯地・貸地・雑地)をそれぞれ指す。

(5) 林野庁所管国有林(官行造林地)林種別面積・蓄積(続き)

単位:面積(ha)、蓄積(千m³)

郡市町村	面積										蓄積									
	総計	合計	立木地		人工林			竹	無立木	その他	総計	合計	立木地		人工林			竹	無立木	その他
			スギ	ヒノキ	マツ	カラマツ	他針葉樹	広葉樹						スギ	ヒノキ	マツ	カラマツ	他針葉樹	広葉樹	その他
郡上	1,356	1,278	432	653	3	81	10	101	-	-	78	220	220	79	113	1	14	2	11	-
郡上市	1,356	1,278	432	653	3	81	10	101	-	-	78	220	220	79	113	1	14	2	11	-
(45八幡町)
(46大和町)
(47白鳥町)
(48高鷺村)
(49美並村)
(50明宝村)
(51和良村)
可茂	233	220	10	117	93	-	-	-	-	-	13	35	35	2	18	15	-	-	-	-
52美濃加茂市	-	-	-	-	-	-	-	-	-	-	-	-	-	-	-	-	-	-	-	-
可児市	-	-	-	-	-	-	-	-	-	-	-	-	-	-	-	-	-	-	-	-
(53可児市)
(62兼山町)
加茂郡	159	152	9	96	47	-	-	-	-	-	7	26	26	2	15	8	-	-	-	-
54坂祝町	-	-	-	-	-	-	-	-	-	-	-	-	-	-	-	-	-	-	-	-
55富加町	-	-	-	-	-	-	-	-	-	-	-	-	-	-	-	-	-	-	-	-
56川辺町	-	-	-	-	-	-	-	-	-	-	-	-	-	-	-	-	-	-	-	-
57七宗町	12	11	3	8	-	-	-	-	-	-	1	3	3	1	2	-	-	-	-	-
58八百津町	147	142	6	89	47	-	-	-	-	-	5	23	23	1	14	8	-	-	-	-
59白川町	-	-	-	-	-	-	-	-	-	-	-	-	-	-	-	-	-	-	-	-
60東白川村	-	-	-	-	-	-	-	-	-	-	-	-	-	-	-	-	-	-	-	-
可児郡	74	68	1	21	46	-	-	-	-	-	6	9	9	0	2	7	-	-	-	-
61御嵩町	74	68	1	21	46	-	-	-	-	-	6	9	9	0	2	7	-	-	-	-
東濃	385	374	9	201	158	-	-	6	-	-	11	81	81	3	42	34	-	-	2	-
多治見市	208	202	4	106	91	-	-	-	-	-	6	44	44	1	23	20	-	-	-	-
(63多治見市)
(66笠原町)
64瑞浪市	64	62	4	41	11	-	-	6	-	-	3	18	18	1	12	3	-	-	2	-
65土岐市	113	111	0	54	57	-	-	-	-	-	2	19	19	0	8	11	-	-	-	-
恵那	487	450	42	314	63	25	-	6	-	-	38	143	143	17	95	20	10	-	1	-
中津川市	341	310	31	218	35	25	-	1	-	-	31	106	106	12	71	13	10	-	0	-
(67中津川市)
(69坂下町)
(70川上村)
(71加子母村)
(72付知町)
(73福岡町)
(74蛭川村)
(長野県山口村)
恵那市	146	139	11	95	28	-	-	5	-	-	7	37	37	5	24	7	-	-	1	-
(68恵那市)
(75岩村町)
(76山岡町)
(77明智町)
(78串原村)
(79上矢作町)
下呂	1,047	949	92	598	5	88	76	90	-	-	98	235	235	28	155	1	17	18	16	-
下呂市	1,047	949	92	598	5	88	76	90	-	-	98	235	235	28	155	1	17	18	16	-
(80萩原町)
(81小坂町)
(82下呂町)
(83金山町)
(84馬瀬村)
飛騨	1,648	1,585	656	316	-	597	8	9	-	-	62	353	353	157	64	-	130	1	1	-
高山市	725	696	184	196	-	303	8	5	-	-	30	158	158	46	44	-	66	1	0	-
(85高山市)
(86丹生川村)
(87清見村)
(88荘川村)
(90宮村)
(91久々野町)
(92朝日村)
(93高根村)
(95国府町)
(99上宝村)
飛騨市	922	890	471	119	-	294	0	4	-	-	33	195	195	110	20	-	64	0	1	-
(94古川町)
(96河合村)
(97宮川村)
(98神岡町)
大野郡	-	-	-	-	-	-	-	-	-	-	-	-	-	-	-	-	-	-	-	-
89白川村	-	-	-	-	-	-	-	-	-	-	-	-	-	-	-	-	-	-	-	-

〔注〕蓄積について「竹林」は調査していない。また「無立木地」は蓄積なし。
「無立木地」は人工林・天然林伐採跡地、未立木地を、「その他」は林地以外の国有林野の林地(附帯地・貸地・雑地)をそれぞれ指す。

(6) 県営林地の現状

年度・郡市町村	総 数		県 有 林						総 数	
	箇所数	面積	総 数		県 有 林		県民の山		総 数	
			箇所数	面積	箇所数	面積	箇所数	面積	箇所数	面積
	箇所	ha	箇所	ha	箇所	ha	箇所	ha	箇所	ha
平成18年度	143	7,795	22	3,989	8	2,396	14	1,592	121	3,806
平成19年度	143	7,795	22	3,989	8	2,396	14	1,592	121	3,806
平成20年度	143	7,795	22	3,989	8	2,396	14	1,592	121	3,806
平成21年度	143	7,795	22	3,989	8	2,396	14	1,592	121	3,806
平成22年度	143	7,795	22	3,989	8	2,396	14	1,592	121	3,806
岐 阜	13	358	2	147	—	—	2	147	11	211
岐 阜 市	—	—	—	—	—	—	—	—	—	—
(1 岐 阜 市)	—	—	—	—	—	—	—	—	—	—
(5 岐 南 町)	—	—	—	—	—	—	—	—	—	—
2 羽 島 市	—	—	—	—	—	—	—	—	—	—
各 務 原 市	—	—	—	—	—	—	—	—	—	—
(3 各 務 原 市)	—	—	—	—	—	—	—	—	—	—
(4 川 島 町)	—	—	—	—	—	—	—	—	—	—
山 県 市	11	211	—	—	—	—	—	—	11	211
(35 高 富 町)	—	—	—	—	—	—	—	—	—	—
(36 伊 自 良 村)	3	38	—	—	—	—	—	—	3	38
(37 美 山 町)	8	173	—	—	—	—	—	—	8	173
瑞 穂 市	—	—	—	—	—	—	—	—	—	—
(30 徳 積 町)	—	—	—	—	—	—	—	—	—	—
(31 巢 南 町)	—	—	—	—	—	—	—	—	—	—
本 巢 市	2	147	2	147	—	—	2	147	—	—
(29 本 巢 町)	—	—	—	—	—	—	—	—	—	—
(32 真 正 町)	—	—	—	—	—	—	—	—	—	—
(33 糸 貫 町)	—	—	—	—	—	—	—	—	—	—
(34 根 尾 村)	2	147	2	147	—	—	2	147	—	—
羽 島 郡	—	—	—	—	—	—	—	—	—	—
6 笠 松 町	—	—	—	—	—	—	—	—	—	—
7 柳 津 町	—	—	—	—	—	—	—	—	—	—
本 巢 郡	—	—	—	—	—	—	—	—	—	—
28 北 方 町	—	—	—	—	—	—	—	—	—	—
西 濃	16	282	2	25	2	25	—	—	14	257
大 垣 市	10	139	—	—	—	—	—	—	10	139
(8 大 垣 市)	—	—	—	—	—	—	—	—	—	—
(13 上 石 津 町)	10	139	—	—	—	—	—	—	10	139
(19 墨 俣 町)	—	—	—	—	—	—	—	—	—	—
海 津 市	—	—	—	—	—	—	—	—	—	—
(9 海 津 町)	—	—	—	—	—	—	—	—	—	—
(10 平 田 町)	—	—	—	—	—	—	—	—	—	—
(11 南 濃 町)	—	—	—	—	—	—	—	—	—	—
養 老 郡	2	25	2	25	2	25	—	—	—	—
12 養 老 町	2	25	2	25	2	25	—	—	—	—
不 破 郡	4	118	—	—	—	—	—	—	4	118
14 垂 井 町	—	—	—	—	—	—	—	—	—	—
15 関ヶ原町	4	118	—	—	—	—	—	—	4	118
安 八 郡	—	—	—	—	—	—	—	—	—	—
16 神 戸 町	—	—	—	—	—	—	—	—	—	—
17 輪 之 内 町	—	—	—	—	—	—	—	—	—	—
18 安 八 町	—	—	—	—	—	—	—	—	—	—
揖 斐	25	2,921	7	2,459	3	1,949	4	510	18	462
揖 斐 郡	25	2,921	7	2,459	3	1,949	4	510	18	462
揖 斐 川 町	23	2,886	7	2,459	3	1,949	4	510	16	427
(20 揖 斐 川 町)	2	10	—	—	—	—	—	—	2	10
(21 谷 汲 村)	4	125	1	80	—	—	1	80	3	45
(24 春 日 村)	5	207	1	33	—	—	1	33	4	174
(25 久 瀬 村)	4	161	1	60	—	—	1	60	3	101
(26 藤 橋 村)	5	1,972	3	1,949	3	1,949	—	—	2	24
(27 坂 内 村)	3	411	1	337	—	—	1	337	2	75
22 大 野 町	—	—	—	—	—	—	—	—	—	—
23 池 田 町	2	35	—	—	—	—	—	—	2	35
中 濃	5	117	—	—	—	—	—	—	5	117
関 市	5	117	—	—	—	—	—	—	5	117
(38 関 市)	—	—	—	—	—	—	—	—	—	—
(40 洞 戸 村)	—	—	—	—	—	—	—	—	—	—
(41 板 取 村)	4	105	—	—	—	—	—	—	4	105
(42 武 芸 川 町)	—	—	—	—	—	—	—	—	—	—
(43 武 儀 町)	—	—	—	—	—	—	—	—	—	—
(44 上 之 保 村)	1	12	—	—	—	—	—	—	1	12
39 美 濃 市	—	—	—	—	—	—	—	—	—	—

[資料] 県治山課公有林担当調べ

(6) 県営林地の現状 (続き)

年度・郡市町村	総 数		県 有 林				県民の山		総 数	
	箇所数	面積	総 数		有 林		箇所数	面積	総 数	
			箇所数	面積	箇所数	面積			箇所数	面積
郡 上	8	348	1	142	—	—	1	142	7	206
郡 上 市	8	348	1	142	—	—	1	142	7	206
(45 八 幡 町)	2	35	—	—	—	—	—	—	2	35
(46 大 和 町)	1	12	—	—	—	—	—	—	1	12
(47 白 鳥 町)	3	109	—	—	—	—	—	—	3	109
(48 高 鷲 村)	—	—	—	—	—	—	—	—	—	—
(49 美 並 村)	—	—	—	—	—	—	—	—	—	—
(50 明 宝 村)	2	193	1	142	—	—	1	142	1	51
(51 和 良 村)	—	—	—	—	—	—	—	—	—	—
可 茂	2	54	1	23	—	—	1	23	1	30
52 美濃加茂 市	—	—	—	—	—	—	—	—	—	—
可 児 市	—	—	—	—	—	—	—	—	—	—
53 可 児 市	—	—	—	—	—	—	—	—	—	—
62 兼 山 町	—	—	—	—	—	—	—	—	—	—
加 茂 郡	2	54	1	23	—	—	1	23	1	30
54 坂 祝 町	—	—	—	—	—	—	—	—	—	—
55 富 加 町	—	—	—	—	—	—	—	—	—	—
56 川 辺 町	—	—	—	—	—	—	—	—	—	—
57 七 宗 町	—	—	—	—	—	—	—	—	—	—
58 八 百 津 町	—	—	—	—	—	—	—	—	—	—
59 白 川 町	2	54	1	23	—	—	1	23	1	30
60 東 白 川 村	—	—	—	—	—	—	—	—	—	—
可 児 郡	—	—	—	—	—	—	—	—	—	—
61 御 嵩 町	—	—	—	—	—	—	—	—	—	—
東 濃	1	10	—	—	—	—	—	—	1	10
多 治 見 市	—	—	—	—	—	—	—	—	—	—
63 多 治 見 市	—	—	—	—	—	—	—	—	—	—
66 笠 原 町	—	—	—	—	—	—	—	—	—	—
64 瑞 浪 市	—	—	—	—	—	—	—	—	—	—
65 土 岐 市	1	10	—	—	—	—	—	—	1	10
恵 那	9	511	1	5	1	5	—	—	8	506
中 津 川 市	7	493	—	—	—	—	—	—	7	493
(67 中 津 川 市)	2	86	—	—	—	—	—	—	2	86
(69 坂 下 町)	—	—	—	—	—	—	—	—	—	—
(70 川 上 村)	1	10	—	—	—	—	—	—	1	10
(71 加 子 母 村)	2	270	—	—	—	—	—	—	2	270
(72 付 知 町)	1	85	—	—	—	—	—	—	1	85
(73 福 岡 町)	1	42	—	—	—	—	—	—	1	42
(74 蛭 川 村)	—	—	—	—	—	—	—	—	—	—
(長野県 山 口 村)	—	—	—	—	—	—	—	—	—	—
恵 那 市	2	18	1	5	1	5	—	—	1	13
(68 恵 那 市)	2	18	1	5	1	5	—	—	1	13
(75 岩 村 町)	—	—	—	—	—	—	—	—	—	—
(76 山 岡 町)	—	—	—	—	—	—	—	—	—	—
(77 明 智 町)	—	—	—	—	—	—	—	—	—	—
(78 串 原 村)	—	—	—	—	—	—	—	—	—	—
(79 上 矢 作 町)	—	—	—	—	—	—	—	—	—	—
下 呂	27	1,160	5	359	1	2	4	357	22	801
下 呂 市	27	1,160	5	359	1	2	4	357	22	801
(80 萩 原 町)	7	411	—	—	—	—	—	—	7	411
(81 小 坂 町)	3	172	2	134	—	—	2	134	1	38
(82 下 呂 町)	9	239	—	—	—	—	—	—	9	239
(83 金 山 町)	4	268	3	225	1	2	2	223	1	43
(84 馬 瀬 村)	4	71	—	—	—	—	—	—	4	71
飛 騨	37	2,035	3	830	1	416	2	414	34	1,205
高 山 市	22	1,763	3	830	1	416	2	414	19	933
(85 高 山 市)	1	32	—	—	—	—	—	—	1	32
(86 丹 生 川 村)	3	95	—	—	—	—	—	—	3	95
(87 清 見 村)	2	90	—	—	—	—	—	—	2	90
(88 莊 川 村)	1	55	—	—	—	—	—	—	1	55
(90 宮 村)	—	—	—	—	—	—	—	—	—	—
(91 久々野 町)	7	605	1	347	—	—	1	347	6	257
(92 朝 日 村)	4	375	1	66	—	—	1	66	3	309
(93 高 根 村)	3	496	1	416	1	416	—	—	2	80
(95 国 府 町)	1	15	—	—	—	—	—	—	1	15
(99 上 宝 村)	—	—	—	—	—	—	—	—	—	—
飛 騨 市	14	262	—	—	—	—	—	—	14	262
(94 古 川 町)	—	—	—	—	—	—	—	—	—	—
(96 河 合 村)	1	30	—	—	—	—	—	—	1	30
(97 宮 川 村)	7	145	—	—	—	—	—	—	7	145
(98 神 岡 町)	6	87	—	—	—	—	—	—	6	87
大 野 郡	1	10	—	—	—	—	—	—	1	10
89 白 川 村	1	10	—	—	—	—	—	—	1	10

[資料] 県治山課公有林担当調べ

単位：面積 (ha) 箇所 (箇所)

地上権設定		御大典記念		2600年記念		公有林緑化		部分林		青少年の森		市 町 村
箇所数	面積	箇所数	面積	箇所数	面積	箇所数	面積	箇所数	面積	箇所数	面積	
—	—	3	80	2	63	2	63	—	—	—	—	郡上
—	—	3	80	2	63	2	63	—	—	—	—	45
—	—	1	18	1	17	—	—	—	—	—	—	46
—	—	—	—	—	—	1	12	—	—	—	—	47
—	—	2	62	1	46	—	—	—	—	—	—	48
—	—	—	—	—	—	—	—	—	—	—	—	49
—	—	—	—	—	—	—	—	—	—	—	—	50
—	—	—	—	—	—	1	51	—	—	—	—	51
—	—	—	—	—	—	—	—	—	—	—	—	可茂
—	—	1	30	—	—	—	—	—	—	—	—	52
—	—	—	—	—	—	—	—	—	—	—	—	53
—	—	—	—	—	—	—	—	—	—	—	—	62
—	—	1	30	—	—	—	—	—	—	—	—	54
—	—	—	—	—	—	—	—	—	—	—	—	55
—	—	—	—	—	—	—	—	—	—	—	—	56
—	—	—	—	—	—	—	—	—	—	—	—	57
—	—	—	—	—	—	—	—	—	—	—	—	58
—	—	1	30	—	—	—	—	—	—	—	—	59
—	—	—	—	—	—	—	—	—	—	—	—	60
—	—	—	—	—	—	—	—	—	—	—	—	61
—	—	—	—	—	—	—	—	—	—	—	—	東濃
—	—	—	—	—	—	1	10	—	—	—	—	63
—	—	—	—	—	—	—	—	—	—	—	—	66
—	—	—	—	—	—	—	—	—	—	—	—	64
—	—	—	—	—	—	1	10	—	—	—	—	65
1	175	—	—	2	55	5	277	—	—	—	—	恵那
1	175	—	—	1	42	5	277	—	—	—	—	67
—	—	—	—	—	—	2	86	—	—	—	—	69
—	—	—	—	—	—	—	—	—	—	—	—	70
—	—	—	—	—	—	1	10	—	—	—	—	71
1	175	—	—	—	—	1	96	—	—	—	—	72
—	—	—	—	—	—	1	85	—	—	—	—	73
—	—	—	—	1	42	—	—	—	—	—	—	74
—	—	—	—	—	—	—	—	—	—	—	—	68
—	—	—	—	1	13	—	—	—	—	—	—	75
—	—	—	—	1	13	—	—	—	—	—	—	76
—	—	—	—	—	—	—	—	—	—	—	—	77
—	—	—	—	—	—	—	—	—	—	—	—	78
—	—	—	—	—	—	—	—	—	—	—	—	79
3	307	5	141	1	40	13	313	—	—	—	—	下呂
3	307	5	141	1	40	13	313	—	—	—	—	80
3	307	—	—	1	40	3	64	—	—	—	—	81
—	—	1	38	—	—	—	—	—	—	—	—	82
—	—	4	103	—	—	5	135	—	—	—	—	83
—	—	—	—	—	—	1	43	—	—	—	—	84
—	—	—	—	—	—	4	71	—	—	—	—	飛騨
—	—	1	24	5	244	27	809	1	129	—	—	85
—	—	1	24	4	214	13	567	1	129	—	—	86
—	—	—	—	—	—	1	32	—	—	—	—	87
—	—	—	—	—	—	3	95	—	—	—	—	88
—	—	—	—	—	—	2	90	—	—	—	—	90
—	—	—	—	—	—	1	55	—	—	—	—	91
—	—	1	24	4	214	—	—	—	—	—	—	92
—	—	—	—	—	—	1	20	—	—	—	—	93
—	—	—	—	—	—	2	180	1	129	—	—	94
—	—	—	—	—	—	2	80	—	—	—	—	95
—	—	—	—	—	—	1	15	—	—	—	—	96
—	—	—	—	—	—	—	—	—	—	—	—	97
—	—	—	—	1	30	13	232	—	—	—	—	98
—	—	—	—	—	—	—	—	—	—	—	—	99
—	—	—	—	1	30	—	—	—	—	—	—	94
—	—	—	—	1	30	—	—	—	—	—	—	96
—	—	—	—	—	—	7	145	—	—	—	—	97
—	—	—	—	—	—	6	87	—	—	—	—	98
—	—	—	—	—	—	1	10	—	—	—	—	89
—	—	—	—	—	—	1	10	—	—	—	—	89

(7) 民有林森林資源構成表

年齢級	種類	総計	小計	人工林					その他 針葉樹
				スギ	ヒノキ	アカマツ クロマツ	カラマツ		
1 年齢級	面積	229	200	53	135	0	—	0	
	蓄積	—	—	—	—	—	—	—	
	成長量	—	—	—	—	—	—	—	
2 年齢級	面積	1,960	1,340	160	1,058	2	0	1	
	蓄積	—	—	—	—	—	—	—	
	成長量	—	—	—	—	—	—	—	
3 年齢級	面積	4,112	3,647	408	3,054	2	1	4	
	蓄積	252	227	40	176	0	0	0	
	成長量	25	24	4	19	0	0	0	
4 年齢級	面積	7,713	7,325	1,468	5,773	4	9	8	
	蓄積	893	867	237	625	0	1	0	
	成長量	60	59	15	44	0	0	0	
5 年齢級	面積	14,594	13,398	2,701	10,532	12	6	17	
	蓄積	2,276	2,183	569	1,601	1	1	1	
	成長量	111	109	27	81	0	0	0	
6 年齢級	面積	23,330	21,435	4,554	16,684	14	24	12	
	蓄積	4,462	4,290	1,193	3,079	2	3	1	
	成長量	167	163	43	119	0	0	0	
7 年齢級	面積	36,120	33,150	8,488	24,223	85	171	39	
	蓄積	7,848	7,543	2,512	4,985	9	23	2	
	成長量	228	222	71	150	0	0	0	
8 年齢級	面積	43,928	35,620	10,612	24,173	246	421	62	
	蓄積	9,083	8,165	3,140	4,924	32	54	4	
	成長量	206	189	71	116	1	1	0	
9 年齢級	面積	61,369	41,850	16,523	22,841	1,321	1,079	36	
	蓄積	13,404	11,045	5,430	5,262	191	155	2	
	成長量	242	204	99	101	3	1	0	
10 年齢級	面積	73,279	43,046	18,398	19,865	2,651	2,008	81	
	蓄積	16,531	12,697	6,693	5,241	427	326	5	
	成長量	238	190	101	83	4	2	0	
11 年齢級	面積	80,338	37,325	17,097	15,257	2,260	2,609	35	
	蓄積	18,109	12,464	6,997	4,651	356	450	3	
	成長量	205	152	87	61	2	2	0	
12 年齢級	面積	69,701	21,267	9,695	7,892	2,309	1,291	28	
	蓄積	14,095	7,418	4,318	2,545	310	236	2	
	成長量	122	75	45	28	1	1	0	
13 年齢級	面積	49,935	8,383	3,760	3,354	1,024	210	5	
	蓄積	8,990	3,075	1,785	1,133	112	41	1	
	成長量	58	25	15	10	0	0	0	
14 年齢級	面積	39,450	6,531	2,841	3,082	494	71	4	
	蓄積	7,528	2,602	1,425	1,104	54	13	1	
	成長量	42	17	10	8	0	0	0	
15 年齢級	面積	36,360	6,267	2,453	3,383	342	57	6	
	蓄積	7,349	2,569	1,274	1,239	41	11	1	
	成長量	39	15	7	8	0	0	0	
16 年齢級	面積	26,896	5,805	1,890	3,417	432	38	8	
	蓄積	5,795	2,379	1,017	1,299	51	8	1	
	成長量	26	12	5	7	0	0	0	
17 年齢級	面積	25,158	5,998	1,897	3,649	373	66	8	
	蓄積	5,744	2,485	1,024	1,400	44	15	2	
	成長量	22	11	4	7	0	0	0	
18 年齢級	面積	17,279	4,432	1,362	2,734	310	6	16	
	蓄積	4,034	1,879	747	1,096	32	1	3	
	成長量	13	7	2	5	0	—	0	
19 年齢級	面積	14,538	3,942	1,283	2,330	291	5	27	
	蓄積	3,508	1,669	696	937	30	1	5	
	成長量	9	5	2	3	0	—	0	
20 年齢級	面積	10,234	2,669	848	1,552	256	2	9	
	蓄積	2,413	1,125	474	626	23	0	2	
	成長量	6	3	1	2	0	—	0	
21 年齢級以上	面積	24,091	3,688	1,651	1,835	194	4	2	
	蓄積	5,195	1,660	903	738	18	1	0	
	成長量	8	3	1	2	—	—	—	
合計	面積	(A) 660,616	307,319	108,145	176,822	12,621	8,077	409	
	蓄積	137,513	86,342	40,473	42,662	1,733	1,341	34	
	成長量	1,828	1,485	610	854	12	7	1	

未立木地	天然林		人工林		岩石地・崩壊地等 更新困難地		その他
面積	伐跡地	1,926	伐跡地	412	3,939	未立木地	

[資料] 県林政課調べ

単位：面積(ha)、蓄積・成長量(千m³)

その他 広葉樹	小 計	天 然 林						種 類	齢 級
		ス ギ	ヒ ノ キ	アカマツ クロマツ	カラマツ	その他 針葉樹	その他 広葉樹		
12	30	—	—	—	—	—	30	面 積	1 齢級
—	—	—	—	—	—	—	—	蓄 積	
—	—	—	—	—	—	—	—	成 長 量	
118	621	—	1	0	—	0	620	面 積	2 齢級
—	—	—	—	—	—	—	—	蓄 積	
—	—	—	—	—	—	—	—	成 長 量	
179	465	—	3	0	—	0	461	面 積	3 齢級
10	25	—	0	0	—	0	25	蓄 積	
0	1	—	0	—	—	—	1	成 長 量	
64	388	0	1	1	—	7	378	面 積	4 齢級
5	26	0	0	0	—	0	25	蓄 積	
0	1	0	0	0	—	0	1	成 長 量	
130	1,196	—	2	7	—	2	1,185	面 積	5 齢級
10	93	—	0	1	—	0	92	蓄 積	
0	3	—	0	0	—	0	2	成 長 量	
147	1,896	0	4	20	—	7	1,864	面 積	6 齢級
12	172	0	1	3	0	0	168	蓄 積	
0	4	0	0	0	0	0	4	成 長 量	
144	2,970	7	14	33	1	17	2,898	面 積	7 齢級
13	305	2	4	7	0	1	292	蓄 積	
0	6	0	0	0	0	0	6	成 長 量	
107	8,309	4	21	153	0	40	8,090	面 積	8 齢級
10	919	2	5	26	0	2	884	蓄 積	
0	17	0	0	0	0	0	17	成 長 量	
50	19,519	6	63	835	1	118	18,496	面 積	9 齢級
5	2,359	2	13	122	0	9	2,213	蓄 積	
0	38	0	0	2	0	0	35	成 長 量	
42	30,233	7	77	2,816	5	253	27,075	面 積	1 0 齢級
5	3,834	3	21	418	1	18	3,373	蓄 積	
0	49	0	0	4	0	1	44	成 長 量	
67	43,013	10	81	5,091	13	398	37,419	面 積	1 1 齢級
7	5,645	4	26	844	2	38	4,732	蓄 積	
0	53	0	0	5	0	1	46	成 長 量	
53	48,434	7	115	5,855	4	412	42,041	面 積	1 2 齢級
6	6,677	3	35	1,050	1	49	5,540	蓄 積	
0	47	0	0	4	—	1	42	成 長 量	
31	41,552	4	134	5,642	4	609	35,158	面 積	1 3 齢級
3	5,916	2	47	1,035	1	81	4,751	蓄 積	
0	33	0	0	2	0	1	30	成 長 量	
40	32,919	5	181	4,740	6	768	27,219	面 積	1 4 齢級
5	4,926	2	64	877	1	106	3,876	蓄 積	
0	25	0	0	1	0	1	22	成 長 量	
25	30,092	7	273	4,244	2	1,336	24,231	面 積	1 5 齢級
3	4,780	3	113	800	0	201	3,662	蓄 積	
0	24	0	1	0	—	2	21	成 長 量	
19	21,092	12	228	3,361	25	1,006	16,460	面 積	1 6 齢級
2	3,416	6	87	609	4	163	2,547	蓄 積	
0	14	0	0	0	0	1	13	成 長 量	
5	19,160	7	335	3,855	2	1,077	13,883	面 積	1 7 齢級
1	3,259	4	125	696	0	177	2,257	蓄 積	
—	11	0	1	0	—	1	10	成 長 量	
5	12,847	5	224	3,427	0	827	8,364	面 積	1 8 齢級
1	2,155	3	84	575	0	135	1,358	蓄 積	
—	6	0	0	0	—	0	5	成 長 量	
5	10,595	2	319	2,897	1	722	6,654	面 積	1 9 齢級
1	1,839	1	130	493	0	113	1,102	蓄 積	
—	4	0	0	0	—	0	4	成 長 量	
1	7,566	2	213	2,205	0	456	4,691	面 積	2 0 齢級
0	1,288	1	84	346	0	76	780	蓄 積	
—	3	0	0	0	—	0	2	成 長 量	
2	20,403	8	576	2,498	0	1,416	15,906	面 積	21 齢級以上
0	3,535	4	251	401	0	214	2,665	蓄 積	
—	5	0	0	—	—	—	4	成 長 量	
1,245	353,297	94	2,865	47,680	64	9,472	293,122	面 積	合 計
98	51,170	42	1,089	8,303	11	1,383	40,342	蓄 積	
2	343	0	6	19	0	9	309	成 長 量	

14,144	竹 林	1,137	小 計	(B)	21,559
--------	-----	-------	-----	-----	--------

民 有 林	(A)+(B)	682,175
面積総計		

(8) 民有林人工林齡級別面積

年度・郡市町村	1 齡級	2	3	4	5	6	7	8	9	10	11
平成18年度	300	3,297	6,337	12,067	19,807	30,324	36,002	40,514	44,309	39,250	24,636
平成19年度	180	2,832	5,142	10,929	18,150	27,902	35,874	39,704	43,353	40,844	27,690
平成20年度	79	2,138	4,743	9,527	16,185	26,139	34,517	39,100	42,830	42,589	30,763
平成21年度	212	1,796	4,147	8,409	14,684	23,855	33,562	37,311	42,572	43,006	34,331
平成22年度	200	1,340	3,647	7,325	13,398	21,435	33,150	35,620	41,850	43,046	37,325
岐阜	18	130	631	977	1,533	1,479	2,130	2,468	2,608	2,141	2,062
岐阜市	2	12	80	105	228	150	68	37	59	45	35
(1岐阜市)	2	12	80	105	228	150	68	37	59	45	35
(7柳津町)	—	—	—	—	—	—	—	—	—	—	—
2羽島市	—	—	—	—	—	—	—	—	—	—	—
各務原市	—	2	2	0	4	10	17	2	3	6	29
(3各務原市)	—	2	2	0	4	10	17	2	1	6	29
(4川島町)	—	—	—	—	—	—	—	—	2	0	—
山県市	15	39	113	150	243	487	663	892	1,093	935	1,156
(35高富町)	—	—	2	4	25	31	34	43	11	23	13
(36伊自良村)	—	8	12	14	25	82	124	135	35	12	42
(37美山町)	15	31	100	132	193	374	505	714	1,048	900	1,101
瑞穂市	—	—	—	—	—	—	—	—	—	—	—
(30穂積町)	—	—	—	—	—	—	—	—	—	—	—
(31巣南町)	—	—	—	—	—	—	—	—	—	—	—
本巣市	1	78	437	721	1,058	832	1,382	1,536	1,452	1,154	843
(29本巣町)	—	18	53	155	323	330	560	127	165	177	163
(32真正町)	—	—	—	—	—	—	—	—	—	—	—
(33糸貫町)	—	—	—	—	—	—	0	—	—	—	—
(34根尾村)	1	60	383	567	735	502	821	1,409	1,287	977	679
羽島郡	—	—	—	—	—	—	—	—	—	—	—
5岐南町	—	—	—	—	—	—	—	—	—	—	—
6笠松町	—	—	—	—	—	—	—	—	—	—	—
本巣郡	—	—	—	—	—	—	—	—	—	—	—
28北方町	—	—	—	—	—	—	—	—	—	—	—
西濃	—	74	227	345	641	1,068	1,053	607	767	849	858
大垣市	—	68	136	154	413	639	651	204	358	397	378
(8大垣市)	—	—	—	5	6	10	9	17	22	13	9
(13上石津町)	—	68	136	149	408	629	642	187	336	384	369
(19墨俣町)	—	—	—	—	—	—	—	—	—	—	—
海津市	—	—	0	24	76	125	73	124	110	75	81
(9海津町)	—	—	—	—	—	—	—	—	—	—	—
(10平田町)	—	—	—	—	—	—	—	—	—	—	—
(11南濃町)	—	—	0	24	76	125	73	124	110	75	81
養老郡	—	0	65	102	18	15	23	30	30	46	59
12養老町	—	0	65	102	18	15	23	30	30	46	59
不破郡	—	5	25	66	134	290	306	250	268	331	340
14垂井町	—	1	11	41	71	191	190	185	159	195	146
15関ヶ原町	—	4	14	25	63	99	116	64	110	135	194
安八郡	—	—	—	—	—	—	—	—	—	—	—
16神戸町	—	—	—	—	—	—	—	—	—	—	—
17輪之内町	—	—	—	—	—	—	—	—	—	—	—
18安八町	—	—	—	—	—	—	—	—	—	—	—
揖斐	1	53	299	756	1,471	2,274	3,436	3,568	2,878	2,222	1,638
揖斐郡	1	53	299	756	1,471	2,274	3,436	3,568	2,878	2,222	1,638
揖斐川町	1	53	278	713	1,413	2,155	3,224	3,491	2,836	2,150	1,550
(20揖斐川町)	—	4	31	37	30	144	138	321	57	76	86
(21谷汲村)	1	46	72	111	315	286	385	466	472	434	272
(24春日村)	—	1	47	107	290	444	613	573	793	638	465
(25久瀬村)	—	1	64	220	305	441	568	375	417	346	284
(26藤橋村)	—	2	15	153	295	554	901	1,001	697	311	190
(27坂内村)	—	0	49	86	179	287	620	756	401	345	253
22大野町	—	0	2	1	3	12	6	1	6	13	4
23池田町	—	—	18	42	55	107	205	75	36	59	85
中濃	11	81	217	501	626	1,097	1,799	2,036	3,360	3,060	2,473
関市	11	69	192	411	410	820	1,362	1,649	2,563	2,105	2,022
(38関市)	2	0	3	24	23	71	61	19	18	27	95
(40洞戸村)	1	11	20	54	66	79	184	392	254	257	268
(41板取村)	5	38	78	206	169	359	621	541	1,184	780	799
(42武芸川町)	1	6	37	27	55	62	34	71	171	74	83
(43武儀町)	1	4	30	44	59	169	300	404	423	509	418
(44上之保村)	0	10	24	58	37	80	162	223	512	458	359
39美濃市	0	13	25	89	216	277	437	387	797	955	451

[資料] 県林政課調べ

単位：面積 (ha)

1 2	1 3	1 4	1 5	1 6	1 7	1 8	1 9	2 0	2 1 以上	総 計	市 町 村
9,713	6,813	6,456	6,150	5,902	4,928	4,186	3,236	2,059	2,348	308,633	平18
11,439	6,971	6,244	6,382	5,718	5,537	4,015	3,740	1,976	2,862	307,482	平19
13,965	7,312	6,353	6,360	5,723	5,895	4,235	3,825	2,328	3,217	307,824	平20
17,384	7,683	6,510	6,294	5,826	5,927	4,397	3,827	2,654	3,423	307,811	平21
21,267	8,383	6,531	6,267	5,805	5,998	4,432	3,942	2,669	3,688	307,319	平22
1,478	759	736	841	677	700	411	486	265	394	22,924	岐阜
26	11	5	10	9	12	9	10	17	25	954	
26	11	5	10	9	12	9	10	17	25	954	1
—	—	—	—	—	—	—	—	—	—	—	7
—	—	—	—	—	—	—	—	—	—	—	2
10	6	1	1	3	2	5	15	5	21	144	
10	6	1	1	3	2	5	2	3	21	127	3
0	—	—	—	—	—	—	12	2	1	17	4
824	490	465	614	444	585	292	330	198	251	10,280	
9	5	3	3	6	14	11	23	24	54	336	35
27	4	9	3	11	4	6	3	17	16	590	36
788	481	453	607	427	567	275	304	158	181	9,354	37
—	—	—	—	—	—	—	—	—	—	—	
—	—	—	—	—	—	—	—	—	—	—	30
—	—	—	—	—	—	—	—	—	—	—	31
618	252	264	217	222	101	105	132	45	97	11,546	
96	59	26	27	19	12	11	13	11	10	2,355	29
—	—	—	—	—	—	—	—	—	—	—	32
—	—	—	—	0	—	—	0	—	0	—	1
522	193	238	190	203	89	94	119	34	87	9,190	34
—	—	—	—	—	—	—	—	—	—	—	
—	—	—	—	—	—	—	—	—	—	—	5
—	—	—	—	—	—	—	—	—	—	—	6
—	—	—	—	—	—	—	—	—	—	—	
—	—	—	—	—	—	—	—	—	—	—	28
483	308	281	280	276	389	263	351	195	741	10,056	西濃
171	114	78	75	70	117	66	102	50	81	4,322	
1	2	2	2	3	2	2	1	1	3	111	8
169	113	76	73	67	115	63	101	48	78	4,211	13
—	—	—	—	—	—	—	—	—	—	—	19
93	21	36	27	21	23	24	11	10	4	959	
—	—	—	—	—	—	—	—	—	—	—	9
—	—	—	—	—	—	—	—	—	—	—	10
93	21	36	27	21	23	24	11	10	4	959	11
50	29	34	40	45	41	12	36	6	13	695	
50	29	34	40	45	41	12	36	6	13	695	12
169	144	132	137	140	208	161	202	129	643	4,080	
74	48	57	32	46	27	62	34	62	66	1,697	14
95	96	75	105	94	181	99	167	68	577	2,383	15
—	—	—	—	—	—	—	—	—	—	—	
—	—	—	—	—	—	—	—	—	—	—	16
—	—	—	—	—	—	—	—	—	—	—	17
—	—	—	—	—	—	—	—	—	—	—	18
885	306	264	229	294	211	205	162	194	162	21,508	揖斐
885	306	264	229	294	211	205	162	194	162	21,508	
836	288	251	212	277	197	190	157	187	157	20,616	
32	11	10	20	10	6	17	20	40	21	1,110	20
168	77	76	65	95	64	76	45	71	69	3,665	21
245	56	59	34	50	30	48	12	38	21	4,563	24
190	91	61	48	37	36	15	14	9	24	3,544	25
88	18	20	16	18	28	23	20	12	12	4,372	26
113	36	25	29	67	33	12	47	16	10	3,363	27
4	1	4	2	4	4	4	1	6	4	84	22
46	17	9	15	13	10	11	4	2	0	808	23
1,539	785	500	449	358	494	286	252	188	332	20,443	中濃
1,236	682	438	402	329	417	231	216	169	294	16,027	
51	23	6	9	5	10	6	7	3	11	473	38
320	93	62	66	80	85	43	69	30	75	2,507	40
335	228	113	117	80	147	89	62	76	111	6,139	41
32	22	8	11	9	16	8	9	9	41	783	42
284	154	112	76	54	51	29	37	17	29	3,206	43
215	162	137	124	102	109	56	32	33	27	2,919	44
303	103	61	47	29	77	55	36	19	38	4,416	39

(8) 民有林人工林年齢級別面積 (続き)

郡市町村	1 年齢級	2	3	4	5	6	7	8	9	10	11
郡上	31	254	399	1,128	2,488	3,932	5,885	6,562	7,377	7,116	5,943
郡上市	31	254	399	1,128	2,488	3,932	5,885	6,562	7,377	7,116	5,943
(45八幡町)	27	67	104	202	488	906	1,701	1,953	1,969	2,077	2,027
(46大和町)	1	7	54	261	433	703	1,235	1,238	1,497	1,139	670
(47白鳥町)	1	59	51	177	256	396	662	685	834	909	888
(48高鷺村)	2	7	15	31	51	261	184	357	556	420	578
(49美並村)	—	1	8	94	371	382	328	305	519	453	371
(50明宝村)	—	24	67	199	380	491	793	1,124	1,461	1,468	933
(51和良村)	—	89	101	163	508	792	980	900	541	649	476
可茂	0	67	280	543	974	1,904	3,135	3,549	3,643	5,121	4,214
52美濃加茂市	—	1	2	14	43	67	73	137	74	84	89
可児市	—	—	8	32	45	38	85	14	106	171	229
(53可児市)	—	—	8	32	41	31	76	14	100	164	213
(62兼山町)	—	—	—	0	4	6	9	—	5	7	16
加茂郡	0	66	267	474	851	1,746	2,884	3,342	3,355	4,420	3,497
54坂祝町	—	—	—	1	—	8	2	1	1	11	19
55富加町	—	—	—	2	5	17	9	9	12	13	9
56川辺町	—	2	3	28	44	95	119	84	61	125	222
57七宗町	—	2	26	44	105	268	345	334	373	392	446
58八百津町	—	2	26	83	149	317	386	746	813	1,500	810
59白川町	0	24	123	190	337	719	1,422	1,449	1,417	1,422	1,402
60東白川村	—	36	88	126	211	322	601	719	678	958	589
可児郡	—	1	3	24	35	54	93	56	108	447	399
61御嵩町	—	1	3	24	35	54	93	56	108	447	399
東濃	—	17	158	251	427	827	817	373	623	751	1,092
多治見市	—	3	0	13	61	68	66	85	75	89	208
(63多治見市)	—	1	0	4	31	56	57	84	72	89	166
(66笠原町)	—	2	—	9	30	12	9	1	3	0	42
64瑞浪市	—	11	109	132	227	503	524	182	280	488	486
65土岐市	—	2	49	106	140	256	227	106	268	174	399
恵那	3	33	284	605	1,134	2,011	3,575	4,248	4,429	7,084	6,606
中津川市	3	13	147	362	643	1,097	1,993	2,078	2,298	3,484	3,653
(67中津川市)	1	6	42	103	191	343	519	490	558	1,014	1,193
(69坂下町)	—	1	6	34	33	45	89	79	188	251	260
(70川上村)	—	—	2	12	59	66	96	136	146	187	109
(71加子母村)	—	—	11	36	80	162	362	422	502	753	778
(72付知町)	—	1	23	83	85	108	345	341	275	333	464
(73福岡町)	2	3	46	41	101	197	399	391	375	482	482
(74蛭川村)	—	2	17	53	78	145	131	141	181	365	207
(長野県山口村)	—	—	0	15	30	52	79	79	99	161	161
恵那市	1	20	137	243	491	914	1,582	2,170	2,131	3,600	2,953
(68恵那市)	—	10	52	113	233	259	352	327	447	1,019	1,060
(75岩村町)	—	2	7	11	29	33	55	58	92	181	173
(76山岡町)	1	1	23	34	54	177	263	220	271	388	299
(77明智町)	—	4	32	49	60	159	201	288	397	529	373
(78串原村)	—	—	14	13	43	79	145	252	205	271	243
(79上矢作町)	—	3	8	22	72	207	567	1,026	718	1,212	805
下呂	2	97	424	488	1,010	1,401	3,073	3,557	5,526	5,331	5,125
下呂市	2	97	424	488	1,010	1,401	3,073	3,557	5,526	5,331	5,125
(80萩原町)	1	8	46	51	154	215	617	707	1,093	1,064	1,474
(81小坂町)	1	36	95	67	120	118	430	628	726	781	614
(82下呂町)	0	16	109	117	237	417	730	1,036	1,566	1,556	1,600
(83金山町)	1	26	140	202	377	442	922	751	1,406	1,217	879
(84馬瀬村)	—	11	34	50	122	209	374	436	735	713	557
飛騨	133	533	729	1,732	3,094	5,441	8,249	8,653	10,640	9,371	7,314
高山市	118	423	617	1,315	2,322	4,019	5,858	6,119	7,698	6,441	5,415
(85高山市)	3	14	21	72	173	342	512	672	842	518	343
(86丹生川村)	22	54	70	83	202	567	736	888	1,162	921	687
(87清見村)	8	58	60	290	547	825	934	685	851	530	589
(88荘川村)	45	49	55	179	414	429	738	427	629	707	578
(90宮川村)	—	18	19	32	75	153	160	225	288	181	92
(91久々野町)	1	25	52	133	128	329	449	522	819	992	610
(92朝日村)	—	52	88	106	212	379	688	647	896	923	1,049
(93高根村)	2	32	69	121	92	318	618	696	633	477	442
(95国府町)	9	49	84	117	167	288	463	708	728	498	265
(99上宝村)	28	71	99	183	312	389	560	651	851	694	761
飛騨市	16	110	108	407	708	1,317	2,123	2,331	2,573	2,681	1,715
(94古川町)	—	16	52	111	102	180	366	535	740	590	268
(96河合村)	6	6	6	81	142	166	380	463	466	568	480
(97宮川村)	8	58	24	112	242	405	684	555	883	916	568
(98神岡町)	2	30	27	103	222	566	692	777	484	607	398
大野郡	—	0	4	9	64	105	269	203	369	250	185
89白川村	—	0	4	9	64	105	269	203	369	250	185

〔資料〕 県林政課調べ

単位：面積(ha)

1 2	1 3	1 4	1 5	1 6	1 7	1 8	1 9	2 0	2 1 以上	総 計	市 町 村
2,474	1,007	889	729	659	732	691	502	373	290	49,458	郡上
2,474	1,007	889	729	659	732	691	502	373	290	49,458	
690	311	241	204	209	248	233	127	84	149	14,017	45
279	121	61	81	35	104	34	125	37	18	8,133	46
464	175	207	151	176	95	126	50	67	67	6,497	47
259	114	82	94	47	52	42	26	19	4	3,200	48
238	117	154	87	71	128	138	81	23	11	3,879	49
364	100	83	39	45	55	80	16	40	13	7,776	50
179	70	60	74	75	50	37	78	103	28	5,956	51
2,283	1,182	865	1,133	640	1,034	433	605	255	453	32,311	可茂
54	19	32	12	28	9	26	6	5	8	783	52
131	82	59	61	42	87	33	57	70	47	1,395	
124	81	58	61	41	87	31	55	69	47	1,334	53
8	0	0	0	1	1	3	2	0	0	61	62
1,938	1,010	740	1,037	546	911	347	519	168	387	28,503	
7	4	5	1	2	0	2	—	1	2	66	54
5	0	7	1	6	4	7	2	1	2	113	55
80	37	30	32	19	30	6	14	10	3	1,043	56
322	147	99	110	39	98	45	66	58	91	3,406	57
479	259	154	173	79	141	47	71	25	48	6,309	58
825	441	361	549	329	479	178	254	57	173	12,150	59
220	122	84	171	73	159	62	113	16	68	5,416	60
160	71	34	23	24	26	26	23	12	12	1,631	
160	71	34	23	24	26	26	23	12	12	1,631	61
1,561	816	501	351	514	378	368	236	231	186	10,480	東濃
326	243	110	64	61	59	89	68	74	57	1,818	
261	130	101	50	52	49	87	67	74	55	1,484	63
65	114	9	14	9	10	3	0	—	2	334	66
412	152	168	139	182	150	135	58	52	40	4,432	64
824	421	224	147	272	169	143	110	105	89	4,230	65
4,242	1,672	1,236	1,256	1,288	1,096	992	687	617	631	43,730	惠那
2,408	764	547	611	700	685	482	381	315	356	23,020	
820	324	171	227	254	249	137	122	78	157	6,998	67
123	48	48	49	67	64	80	30	20	13	1,529	69
59	14	15	31	48	37	38	15	30	18	1,119	70
419	94	65	96	45	98	38	65	31	45	4,103	71
369	102	76	64	78	82	48	31	54	46	3,006	72
373	107	82	78	73	72	60	39	42	30	3,475	73
140	56	48	46	75	73	49	51	30	43	1,929	74
104	18	43	22	60	12	32	27	31	3	861	
1,834	908	689	645	588	411	511	306	302	274	20,710	
794	466	337	287	260	195	253	170	112	158	6,904	68
125	47	34	22	49	16	24	10	5	5	978	75
154	37	33	25	21	21	20	20	13	26	2,100	76
210	80	47	49	49	27	62	15	40	40	2,713	77
166	66	71	80	59	22	59	17	43	24	1,872	78
384	212	167	181	149	130	93	75	89	22	6,142	79
3,032	854	738	558	621	418	386	305	165	179	33,289	下呂
3,032	854	738	558	621	418	386	305	165	179	33,289	
1,005	216	149	92	144	95	88	102	16	25	7,362	80
271	79	43	58	19	41	52	23	21	20	4,242	81
899	283	292	222	217	126	119	90	74	57	9,762	82
609	217	184	154	172	123	108	69	49	64	8,111	83
247	59	70	32	69	34	19	22	6	13	3,811	84
3,290	694	523	441	477	546	397	356	186	321	63,120	飛騨
2,263	450	366	262	304	350	281	252	146	223	45,242	
110	37	31	32	30	29	36	40	26	69	3,952	85
351	50	41	41	82	33	46	40	26	31	6,132	86
133	26	12	31	14	7	7	20	11	27	5,666	87
361	150	73	29	33	123	38	26	12	17	5,111	88
42	7	8	19	33	51	6	44	2	13	1,469	90
190	25	85	18	18	20	18	14	4	3	4,454	91
347	21	14	11	11	15	14	11	11	13	5,506	92
239	24	8	9	5	6	15	4	5	3	3,818	93
154	41	33	21	26	38	41	17	22	24	3,794	95
336	67	60	52	52	28	61	35	27	24	5,339	99
931	235	143	159	150	177	103	97	34	90	16,205	
172	74	49	62	38	71	13	32	6	26	3,502	94
266	55	30	27	39	54	51	32	5	18	3,340	96
341	68	34	34	37	28	20	16	12	26	5,070	97
152	38	29	36	37	24	20	17	11	20	4,293	98
96	9	14	20	24	19	12	8	6	9	1,673	
96	9	14	20	24	19	12	8	6	9	1,673	89

(9) 民有林人工林齡級別蓄積

年度・郡市町村	1 齡級	2	3	4	5	6	7	8	9	10	11
平成18年度	—	—	412	1,422	3,210	5,937	6,963	9,360	11,733	12,147	8,049
平成19年度	—	—	322	1,283	2,967	5,481	7,246	9,160	11,426	12,485	9,153
平成20年度	—	1	292	1,120	2,653	5,180	7,212	8,945	11,238	12,910	10,295
平成21年度	—	—	254	991	2,400	4,764	7,335	8,507	11,144	12,848	11,482
平成22年度	—	—	227	867	2,183	4,290	7,543	8,165	11,045	12,697	12,464
岐阜	—	—	38	113	240	272	461	606	811	783	824
岐阜市	—	—	3	8	22	20	9	5	10	10	10
(1)岐阜市	—	—	3	8	22	20	9	5	10	10	10
(7)柳津町	—	—	—	—	—	—	—	—	—	—	—
(2)羽島市	—	—	—	—	—	—	—	—	—	—	—
各務原市	—	—	0	0	0	1	1	0	0	1	5
(3)各務原市	—	—	0	0	0	1	1	0	0	1	5
(4)川島町	—	—	—	—	—	—	—	—	0	0	—
山県市	—	—	8	18	40	95	147	212	347	336	443
(35)高富町	—	—	0	0	3	4	5	6	2	6	5
(36)伊自良村	—	—	0	1	3	12	18	23	9	3	13
(37)美山町	—	—	8	17	35	79	125	183	336	326	425
瑞穂市	—	—	—	—	—	—	—	—	—	—	—
(30)穂積町	—	—	—	—	—	—	—	—	—	—	—
(31)巣南町	—	—	—	—	—	—	—	—	—	—	—
本巣市	—	—	27	87	177	157	303	388	454	436	366
(29)本巣町	—	—	2	14	40	55	103	27	39	61	67
(32)真正町	—	—	—	—	—	—	—	—	—	—	—
(33)糸貫町	—	—	—	—	—	—	0	—	—	—	—
(34)根尾村	—	—	24	74	137	102	200	361	416	374	300
羽島郡	—	—	—	—	—	—	—	—	—	—	—
(5)岐南町	—	—	—	—	—	—	—	—	—	—	—
(6)笠松町	—	—	—	—	—	—	—	—	—	—	—
本巣郡	—	—	—	—	—	—	—	—	—	—	—
(28)北方町	—	—	—	—	—	—	—	—	—	—	—
西濃	—	—	9	30	75	175	204	129	196	261	276
大垣市	—	—	5	13	49	94	99	32	82	127	124
(8)大垣市	—	—	—	0	1	1	1	2	5	3	3
(13)上石津町	—	—	5	13	48	93	98	30	77	123	121
(19)墨俣町	—	—	—	—	—	—	—	—	—	—	—
海津市	—	—	0	3	9	19	13	21	20	17	22
(9)海津町	—	—	—	—	—	—	—	—	—	—	—
(10)平田町	—	—	—	—	—	—	—	—	—	—	—
(11)南濃町	—	—	0	3	9	19	13	21	20	17	22
養老郡	—	—	3	9	2	2	3	5	5	12	15
(12)養老町	—	—	3	9	2	2	3	5	5	12	15
不破郡	—	—	1	5	15	60	88	71	89	106	115
(14)垂井町	—	—	0	3	7	27	26	29	34	57	46
(15)関ヶ原町	—	—	0	2	8	33	62	43	55	49	69
安八郡	—	—	—	—	—	—	—	—	—	—	—
(16)神戸町	—	—	—	—	—	—	—	—	—	—	—
(17)輪之内町	—	—	—	—	—	—	—	—	—	—	—
(18)安八町	—	—	—	—	—	—	—	—	—	—	—
揖斐	—	—	20	93	244	486	859	857	812	706	565
揖斐郡	—	—	20	93	244	486	859	857	812	706	565
揖斐川町	—	—	19	89	238	468	828	846	804	690	542
(20)揖斐川町	—	—	2	4	4	23	24	53	13	22	25
(21)谷汲村	—	—	3	11	48	46	71	89	108	120	91
(24)春日村	—	—	3	10	39	82	130	128	206	188	151
(25)久瀬村	—	—	5	33	59	102	159	102	127	124	105
(26)藤橋村	—	—	2	21	53	142	259	259	215	110	71
(27)坂内村	—	—	4	10	36	74	184	216	134	125	100
(22)大野町	—	—	0	0	0	2	1	0	1	3	1
(23)池田町	—	—	1	4	6	16	29	11	7	13	22
中濃	—	—	14	58	90	192	363	430	814	799	845
関市	—	—	13	50	65	151	291	364	656	582	689
(38)関市	—	—	0	2	2	9	9	3	3	5	25
(40)洞戸村	—	—	2	7	12	18	44	99	70	76	92
(41)板取村	—	—	5	28	29	71	139	129	340	260	268
(42)武芸川町	—	—	2	2	7	9	6	13	40	19	31
(43)武儀町	—	—	2	5	9	29	60	76	87	117	145
(44)上之保村	—	—	1	7	6	15	33	45	115	105	129
(39)美濃市	—	—	1	8	25	41	72	66	158	216	155

〔資料〕 県林政課調べ

単位：蓄積(千㎡)

1 2	1 3	1 4	1 5	1 6	1 7	1 8	1 9	2 0	2 1 以上	総 計	市 町 村
3,348	2,565	2,560	2,456	2,355	2,065	1,749	1,359	909	1,081	79,680	平18
3,940	2,617	2,516	2,535	2,312	2,308	1,691	1,572	878	1,307	81,200	平19
4,814	2,712	2,531	2,541	2,340	2,438	1,785	1,592	991	1,444	83,032	平20
6,051	2,839	2,592	2,554	2,390	2,462	1,843	1,610	1,112	1,544	84,722	平21
7,418	3,075	2,602	2,569	2,379	2,485	1,879	1,669	1,125	1,660	86,342	平22
694	378	383	444	352	373	222	257	139	198	7,589	岐阜
8	3	2	4	3	4	3	4	6	10	144	
8	3	2	4	3	4	3	4	6	10	144	1
—	—	—	—	—	—	—	—	—	—	—	7
—	—	—	—	—	—	—	—	—	—	—	2
2	2	0	0	0	0	0	1	0	3	19	
2	2	0	0	0	0	0	0	0	3	18	3
0	—	—	—	—	—	—	0	0	0	1	4
399	251	245	328	243	317	167	184	112	133	4,025	
3	2	1	1	2	5	4	9	9	21	88	35
10	2	3	1	5	2	3	2	7	9	126	36
386	248	240	325	235	311	160	174	96	103	3,812	37
—	—	—	—	—	—	—	—	—	—	—	
—	—	—	—	—	—	—	—	—	—	—	30
—	—	—	—	—	—	—	—	—	—	—	31
285	123	135	112	106	52	51	68	21	52	3,400	
43	27	13	12	8	6	5	5	5	4	535	29
—	—	—	—	—	—	—	—	—	—	—	32
—	—	—	—	0	—	—	0	—	0	—	33
243	96	123	100	98	46	46	63	16	48	2,865	34
—	—	—	—	—	—	—	—	—	—	—	
—	—	—	—	—	—	—	—	—	—	—	5
—	—	—	—	—	—	—	—	—	—	—	6
—	—	—	—	—	—	—	—	—	—	—	
—	—	—	—	—	—	—	—	—	—	—	28
156	112	102	115	114	152	104	147	81	333	2,772	西濃
62	41	31	31	29	47	28	46	23	37	1,002	
0	1	1	1	1	1	1	1	1	1	25	8
62	40	31	30	28	46	27	46	22	36	977	13
—	—	—	—	—	—	—	—	—	—	—	19
25	6	10	9	6	8	8	4	4	2	205	
—	—	—	—	—	—	—	—	—	—	—	9
—	—	—	—	—	—	—	—	—	—	—	10
25	6	10	9	6	8	8	4	4	2	205	11
13	8	9	12	15	12	4	12	2	5	148	
13	8	9	12	15	12	4	12	2	5	148	12
55	57	51	64	64	86	63	85	53	289	1,417	
24	17	20	12	18	10	24	12	24	25	413	14
31	40	31	52	47	76	39	73	28	264	1,003	15
—	—	—	—	—	—	—	—	—	—	—	
—	—	—	—	—	—	—	—	—	—	—	16
—	—	—	—	—	—	—	—	—	—	—	17
—	—	—	—	—	—	—	—	—	—	—	18
328	131	114	102	119	88	85	61	76	74	5,819	揖斐
328	131	114	102	119	88	85	61	76	74	5,819	
313	125	110	96	114	83	80	59	73	72	5,649	
9	4	3	7	3	2	5	6	12	7	228	20
63	31	30	28	32	23	27	16	27	30	896	21
89	26	27	16	23	14	24	6	16	11	1,192	24
75	41	29	23	18	17	8	7	4	12	1,050	25
35	8	8	8	7	11	11	9	6	6	1,240	26
41	15	12	14	30	16	5	15	8	5	1,044	27
1	0	1	1	1	2	1	0	2	2	22	22
14	6	3	5	4	4	3	1	1	0	148	23
568	317	213	188	155	214	128	114	89	162	5,754	中濃
453	277	187	168	143	182	105	98	81	144	4,701	
13	5	2	3	2	4	2	3	1	4	98	38
116	38	26	28	34	37	18	29	14	38	799	40
121	92	47	45	33	61	41	30	39	55	1,835	41
14	9	3	4	4	7	4	4	4	20	201	42
104	65	50	34	23	22	14	17	8	13	880	43
84	68	59	54	47	50	26	15	16	14	889	44
115	40	25	20	12	32	23	15	8	18	1,053	39

(9) 民有林人工林年齢別蓄積 (続き)

郡市町村	1 年齢	2	3	4	5	6	7	8	9	10	11
郡上	—	—	34	145	413	833	1,417	1,581	2,101	2,321	2,219
郡上市	—	—	34	145	413	833	1,417	1,581	2,101	2,321	2,219
(45八幡町)	—	—	10	24	76	173	362	419	531	732	772
(46大和町)	—	—	5	36	79	159	330	331	450	360	267
(47白鳥町)	—	—	5	24	48	97	182	185	256	296	307
(48高鷺村)	—	—	1	4	10	64	51	105	178	133	193
(49美並村)	—	—	0	9	48	59	58	58	118	126	126
(50明宝村)	—	—	5	26	65	114	206	279	423	428	362
(51和良村)	—	—	6	21	86	168	229	204	144	246	191
可茂	—	—	17	59	144	355	613	708	814	1,348	1,260
52美濃加茂市	—	—	0	1	6	9	12	25	14	21	28
可児市	—	—	0	2	4	5	12	2	14	27	35
(53可児市)	—	—	0	2	4	4	11	2	13	25	31
(62兼山町)	—	—	—	0	0	1	1	—	1	2	4
加茂郡	—	—	17	54	129	334	575	672	767	1,219	1,116
54坂祝町	—	—	—	0	—	1	0	0	0	1	3
55富加町	—	—	—	0	0	2	1	1	2	3	3
56川辺町	—	—	0	3	8	20	27	20	17	39	85
57七宗町	—	—	2	6	19	58	81	80	95	133	173
58八百津町	—	—	2	11	26	61	79	156	194	405	229
59白川町	—	—	7	19	48	135	272	273	302	373	432
60東白川村	—	—	6	14	28	58	115	141	156	264	191
可児郡	—	—	0	2	4	7	14	9	20	81	81
61御嵩町	—	—	0	2	4	7	14	9	20	81	81
東濃	—	—	6	18	45	112	127	56	111	148	219
多治見市	—	—	0	1	6	8	9	12	12	17	40
(63多治見市)	—	—	0	0	3	7	8	12	12	17	30
(66笠原町)	—	—	—	1	3	1	1	0	1	0	10
64瑞浪市	—	—	4	10	24	69	84	27	50	98	118
65土岐市	—	—	2	7	15	34	33	16	49	33	61
恵那	—	—	17	61	188	377	696	814	983	1,873	1,989
中津川市	—	—	9	37	120	211	383	405	513	909	1,102
(67中津川市)	—	—	3	10	32	63	98	88	121	267	342
(69坂下町)	—	—	0	3	4	8	16	14	37	66	85
(70川上村)	—	—	0	1	8	13	17	25	32	46	34
(71加子母村)	—	—	1	4	12	33	77	89	123	188	216
(72付知町)	—	—	1	9	12	20	68	73	61	91	141
(73福岡町)	—	—	3	5	37	42	73	72	79	124	141
(74蛭川村)	—	—	1	5	12	27	22	22	31	85	58
(長野県山口村)	—	—	0	0	3	6	11	22	27	42	84
恵那市	—	—	7	24	68	166	313	409	471	965	887
(68恵那市)	—	—	3	11	31	43	65	57	92	243	272
(75岩村町)	—	—	0	1	4	6	11	11	18	44	50
(76山岡町)	—	—	1	3	7	28	47	36	52	92	81
(77明智町)	—	—	2	5	9	31	42	57	84	140	118
(78串原村)	—	—	1	1	6	15	30	48	50	81	86
(79上矢作町)	—	—	1	3	11	43	118	200	175	365	280
下呂	—	—	31	72	193	332	788	913	1,580	1,800	2,018
下呂市	—	—	31	72	193	332	788	913	1,580	1,800	2,018
(80萩原町)	—	—	2	8	31	52	166	193	322	372	597
(81小坂町)	—	—	6	10	23	26	104	161	197	239	215
(82下呂町)	—	—	9	18	45	101	196	265	457	528	633
(83金山町)	—	—	11	28	71	101	223	183	386	405	353
(84馬瀬村)	—	—	3	7	23	51	99	112	217	255	219
飛騨	—	—	42	218	551	1,156	2,015	2,070	2,823	2,658	2,249
高山市	—	—	35	159	401	821	1,360	1,377	1,957	1,730	1,538
(85高山市)	—	—	2	9	30	74	127	144	225	133	103
(86丹生川村)	—	—	4	9	31	116	167	204	290	214	188
(87清見村)	—	—	4	39	103	171	214	152	214	143	165
(88荘川村)	—	—	4	26	82	108	205	114	190	222	188
(90宮村)	—	—	1	2	11	23	28	43	64	36	23
(91久々野町)	—	—	4	18	25	76	114	133	226	325	203
(92朝日村)	—	—	6	12	38	84	170	164	230	245	260
(93高根村)	—	—	3	10	13	44	100	116	97	88	91
(95国府町)	—	—	3	10	19	46	96	138	173	121	76
(99上宝村)	—	—	5	23	51	80	138	168	248	204	241
飛騨市	—	—	6	58	138	307	581	634	747	845	648
(94古川町)	—	—	2	10	14	34	92	129	193	164	90
(96河合村)	—	—	0	14	32	44	115	138	154	207	212
(97宮川町)	—	—	2	18	49	94	187	156	259	299	208
(98神岡町)	—	—	2	16	43	135	187	210	142	175	138
大野郡	—	—	0	1	12	28	74	59	119	83	63
89白川村	—	—	0	1	12	28	74	59	119	83	63

〔資料〕 県林政課調べ

単位：蓄積(千㎡)

1 2	1 3	1 4	1 5	1 6	1 7	1 8	1 9	2 0	2 1 以上	総 計	市 町 村
1,026	435	401	330	315	346	332	239	182	152	14,821	郡上
1,026	435	401	330	315	346	332	239	182	152	14,821	
285	128	103	87	88	110	112	61	41	78	4,193	45
124	53	30	37	17	51	16	61	15	9	2,431	46
202	79	104	76	98	55	65	25	36	36	2,176	47
103	49	38	42	23	26	22	13	11	2	1,071	48
91	48	59	35	29	54	58	36	12	5	1,030	49
144	47	40	19	23	28	39	8	19	7	2,283	50
77	31	27	33	36	22	19	34	48	14	1,636	51
706	382	296	390	220	359	158	218	86	174	8,308	可茂
18	7	12	5	11	3	9	2	2	3	188	52
20	11	8	7	6	9	7	7	7	7	189	
18	11	8	7	6	9	6	6	7	7	176	53
2	0	0	0	0	0	1	0	0	0	13	62
634	351	265	371	196	339	134	202	73	159	7,608	
1	1	1	1	0	0	0	—	0	1	11	54
2	0	2	0	2	1	3	1	1	1	27	55
29	16	13	14	8	13	3	6	6	1	329	56
122	60	43	49	17	43	21	32	29	45	1,109	57
153	93	61	69	32	62	22	31	12	22	1,720	58
250	138	116	181	112	166	62	91	20	64	3,061	59
78	43	29	57	24	53	23	41	6	26	1,352	60
34	14	10	7	7	8	8	7	4	5	322	
34	14	10	7	7	8	8	7	4	5	322	61
215	95	71	62	92	76	66	33	34	33	1,618	東濃
39	21	11	9	8	8	8	7	6	6	228	
31	12	10	5	6	5	7	7	6	6	183	63
8	9	1	4	2	3	1	0	—	0	45	66
81	30	34	34	48	43	37	15	16	14	838	64
95	44	26	18	36	25	21	12	12	13	551	65
1,337	570	457	477	490	417	393	274	255	265	11,933	惠那
743	256	203	225	267	256	196	151	131	145	6,261	
221	105	62	84	91	94	53	50	32	60	1,876	67
44	20	19	20	29	29	38	12	11	8	465	69
21	6	7	12	18	15	16	6	11	8	296	70
128	31	23	33	16	35	15	25	13	19	1,081	71
110	31	25	22	25	28	17	11	19	17	780	72
122	36	29	29	30	27	25	17	17	15	923	73
40	17	15	14	23	21	16	15	11	16	450	74
57	10	24	12	35	7	16	13	17	2	390	
594	314	254	251	223	161	197	123	124	121	5,672	
237	144	112	104	95	75	93	69	47	73	1,865	68
43	16	13	8	19	6	9	4	2	2	265	75
42	11	10	7	7	7	7	6	4	10	459	76
72	28	18	18	19	10	22	6	14	15	710	77
63	29	31	35	23	9	24	7	18	10	570	78
135	86	71	79	60	54	42	32	39	11	1,803	79
1,313	398	348	270	311	212	199	157	92	102	11,129	下呂
1,313	398	348	270	311	212	199	157	92	102	11,129	
439	99	73	47	74	49	46	50	8	13	2,642	80
113	38	21	28	10	21	28	13	11	11	1,276	81
383	131	135	105	110	65	60	45	42	33	3,363	82
265	100	85	74	81	59	54	37	28	37	2,582	83
114	29	34	16	36	18	10	12	3	8	1,266	84
1,075	257	218	192	211	246	193	170	91	167	16,600	飛騨
672	153	147	106	129	146	130	117	69	112	11,159	
40	13	14	13	13	13	16	19	12	35	1,035	85
89	19	17	16	29	13	19	13	11	16	1,466	86
40	9	4	8	5	3	3	8	4	13	1,302	87
113	45	24	10	16	50	19	14	6	9	1,445	88
15	2	3	6	15	20	3	22	1	6	324	90
72	11	38	9	9	10	9	8	2	2	1,293	91
89	7	6	5	5	8	7	6	6	7	1,355	92
52	5	3	3	2	2	8	2	3	1	641	93
46	13	12	8	10	13	16	7	8	10	825	95
115	29	28	28	26	13	31	19	14	12	1,473	99
366	100	64	76	70	90	56	49	18	50	4,904	
59	28	19	26	13	32	5	14	3	12	938	94
119	27	15	14	21	31	30	18	3	10	1,204	96
129	30	16	16	17	15	11	8	7	16	1,537	97
59	16	14	20	18	12	10	9	6	13	1,226	98
37	3	7	10	12	10	7	4	3	5	537	
37	3	7	10	12	10	7	4	3	5	537	89

3. 森林計画

(1) 地域森林計画の編成実績

単位：面積(ha)

森林計画区	現地機関名	計画期間	編成面積	
木曾川	可茂(一部)・東濃・恵那	2008年4月1日～2018年3月31日	101,777	(101,603)
揖斐川	西濃・揖斐・岐阜(一部)	2009年4月1日～2019年3月31日	120,197	(120,053)
宮・庄川	飛騨	2010年4月1日～2020年3月31日	190,925	(190,454)
長良川	岐阜(一部)・中濃・郡上	2011年4月1日～2021年3月31日	161,741	(161,564)
飛騨川	可茂(一部)・下呂	2007年4月1日～2017年3月31日	107,535	(107,363)
総計			682,175	(681,037)

[資料] 県林政課調べ

[注] 編成面積は、森林法第2条に定める森林面積である
 ()内は、森林法第5条に定める地域森林計画の対象とする面積である
 現地機関名は農林事務所単位とした
 平成23年3月31日現在

(2) 制限林の種類別面積

単位：面積(ha)

森林計画区・区分	保安林	砂防指定地	国立公園		国定公園	
			特別保護地区	その他地域	特別保護地区	その他地域
木曾川	29953.26	10920.11	-	-	9.48	1737.71
揖斐川	63494.94	79055.52	-	-	-	16593.09
宮・庄川	76808.24	8525.79	-	2736.39	-	-
長良川	57769.18	8915.93	294.39	869.79	-	115.74
飛騨川	17146.89	2645.15	-	-	6.24	8354.75
総計	245172.51	110062.50	294.39	3606.18	15.72	26801.29

森林計画区・区分	県立公園 特別地域	鳥獣保護法による 特別保護地区	文化財保護法による 史跡・天然記念物に係る指定地等	その他	備考
木曾川	992.23	236.63	129.65	207.63	・国立・国定公園の「その他地域」とは第一・第二・第三種・特別地域および地域区分未定地域 ・「その他」とは、都市計画法による風致地区・特別緑地保全地区・急傾斜地崩壊危険区域・自然環境保全地域特別地区 ・各制限林は、重複する場合がある
揖斐川	-	1907.88	63.51	238.55	
宮・庄川	977.52	615.68	55.80	331.22	
長良川	5921.16	1074.45	16.71	1784.21	
飛騨川	0.34	243.58	41.03	133.98	
総計	7891.25	4078.22	306.70	2695.59	

[資料] 県林政課調べ

地域森林計画対象内森林のみ集計

(3) 森林施業計画認定事業実績

単位：面積(ha)

年度・現地機関	18年度	19年度	20年度	21年度	22年度	累計
岐阜	(-)	(-)	(-)	(-)	(-)	(-)
西濃	1,473	2,807	3,025	5,775	3,222	16,301
揖斐	(-)	(-)	(-)	(-)	(-)	(-)
中濃	(-)	3,733	9,449	(-)	(-)	13,182
郡上	346	2,739	13,795	220	1,736	18,836
可茂	(-)	(-)	(-)	(-)	(-)	(-)
東濃	65	24,103	1,565	1,411	1,123	28,266
恵那	281	54	3,736	4,402	1,430	9,903
下呂	(-)	(-)	(-)	(-)	(-)	(-)
飛騨	1,584	34,539	15,827	4,878	8,432	65,260
下呂	(-)	25,132	47	2,022	4,546	31,747
飛騨	(-)	(-)	(-)	(-)	(-)	(-)
飛騨	2,926	76,267	10,480	11,240	8,918	109,831
総計	(-)	(-)	(-)	(-)	(-)	(-)
	9,602	205,853	95,902	32,212	29,934	373,503

[資料] 県森林整備課調べ

[注] 森林の所在地により、現地機関ごとに集計した
 上段()は、大臣認定分で、内数である

(4) 機能別森林面積

単位：面積(ha)割合(%)

計画区	森林機能の種類	森林機能値			
		総数	I (高位)	II (中位)	III (低位)
県	木材生産機能	681,037 (100.0)	357,150 (52.4)	217,515 (31.9)	106,372 (15.6)
	水源涵養機能	681,037 (100.0)	510,132 (74.9)	139,975 (20.6)	30,931 (4.5)
	山地災害防止機能	681,037 (100.0)	452,956 (66.5)	179,107 (26.3)	48,974 (7.2)
	環境保全機能	681,037 (100.0)	98,104 (14.4)	51,150 (7.5)	531,784 (78.1)
計	保健文化機能	681,037 (100.0)	154,851 (22.7)	15,397 (2.3)	510,790 (75.0)

計画区	森林機能の種類	森林機能値			
		総数	I (高位)	II (中位)	III (低位)
木曾・森林計画区	木材生産機能	101,603 (100.0)	47,466 (46.7)	25,934 (25.5)	28,203 (27.8)
	水源涵養機能	101,603 (100.0)	48,357 (47.6)	33,091 (32.6)	20,156 (19.8)
	山地災害防止機能	101,603 (100.0)	70,332 (69.2)	24,578 (24.2)	6,694 (6.6)
	環境保全機能	101,603 (100.0)	43,030 (42.4)	930 (0.9)	57,643 (56.7)
	保健文化機能	101,603 (100.0)	14,410 (14.2)	4,541 (4.5)	82,653 (81.3)

計画区	森林機能の種類	森林機能値			
		総数	I (高位)	II (中位)	III (低位)
揖斐川森林計画区	木材生産機能	120,053 (100.0)	62,425 (52.0)	29,545 (24.6)	28,083 (23.4)
	水源涵養機能	120,053 (100.0)	89,338 (74.4)	25,561 (21.3)	5,154 (4.3)
	山地災害防止機能	120,053 (100.0)	98,199 (81.8)	14,812 (12.3)	7,042 (5.9)
	環境保全機能	120,053 (100.0)	8,033 (6.7)	30,985 (25.8)	81,035 (67.5)
	保健文化機能	120,053 (100.0)	41,746 (34.8)	2,312 (1.9)	75,995 (63.3)

[資料] 県林政課調べ

[注] 表示区分は、機能の供給能力について、高位のものをⅠ、中位のものをⅡ、低位のものをⅢとした機能評価はメッシュ・アナリシス・メソッドによる。なお、評価方法の細部については、計画区毎に異なる場合もある地域森林計画対象内森林のみ集計

(4) 機能別森林面積 (続き)

単位：面積(ha)割合(%)

計画区	森林機能値		総 数	I (高位)	II (中位)	III (低位)
	森林機能の種類					
宮 ・ 庄 川 森 林 計 画 区	木材生産機能		190,454 (100.0)	84,118 (44.2)	78,283 (41.1)	28,053 (14.7)
	水源涵養機能		190,454 (100.0)	183,766 (96.5)	5,618 (2.9)	1,070 (0.6)
	山地災害防止機能		190,454 (100.0)	125,676 (66.0)	51,140 (26.9)	13,638 (7.2)
	環境保全機能		190,454 (100.0)	8,678 (4.6)	42 (0.0)	181,734 (95.4)
	保健文化機能		190,454 (100.0)	50,284 (26.4)	2,498 (1.3)	137,672 (72.3)

計画区	森林機能値		総 数	I (高位)	II (中位)	III (低位)
	森林機能の種類					
長 良 川 森 林 計 画 区	木材生産機能		161,564 (100.0)	85,986 (53.2)	58,810 (36.4)	16,769 (10.4)
	水源涵養機能		161,564 (100.0)	107,311 (66.4)	50,369 (31.2)	3,884 (2.4)
	山地災害防止機能		161,564 (100.0)	100,952 (62.5)	49,583 (30.7)	11,029 (6.8)
	環境保全機能		161,564 (100.0)	31,805 (19.7)	3,228 (2.0)	126,531 (78.3)
	保健文化機能		161,564 (100.0)	34,229 (21.2)	4,798 (3.0)	122,537 (75.8)

計画区	森林機能値		総 数	I (高位)	II (中位)	III (低位)
	森林機能の種類					
飛 騾 川 森 林 計 画 区	木材生産機能		107,363 (100.0)	77,156 (71.9)	24,942 (23.2)	5,264 (4.9)
	水源涵養機能		107,363 (100.0)	81,359 (75.8)	25,336 (23.6)	667 (0.6)
	山地災害防止機能		107,363 (100.0)	57,797 (53.8)	38,994 (36.3)	10,572 (9.8)
	環境保全機能		107,363 (100.0)	6,557 (6.1)	15,966 (14.9)	84,841 (79.0)
	保健文化機能		107,363 (100.0)	14,182 (13.2)	1,248 (1.2)	91,933 (85.6)

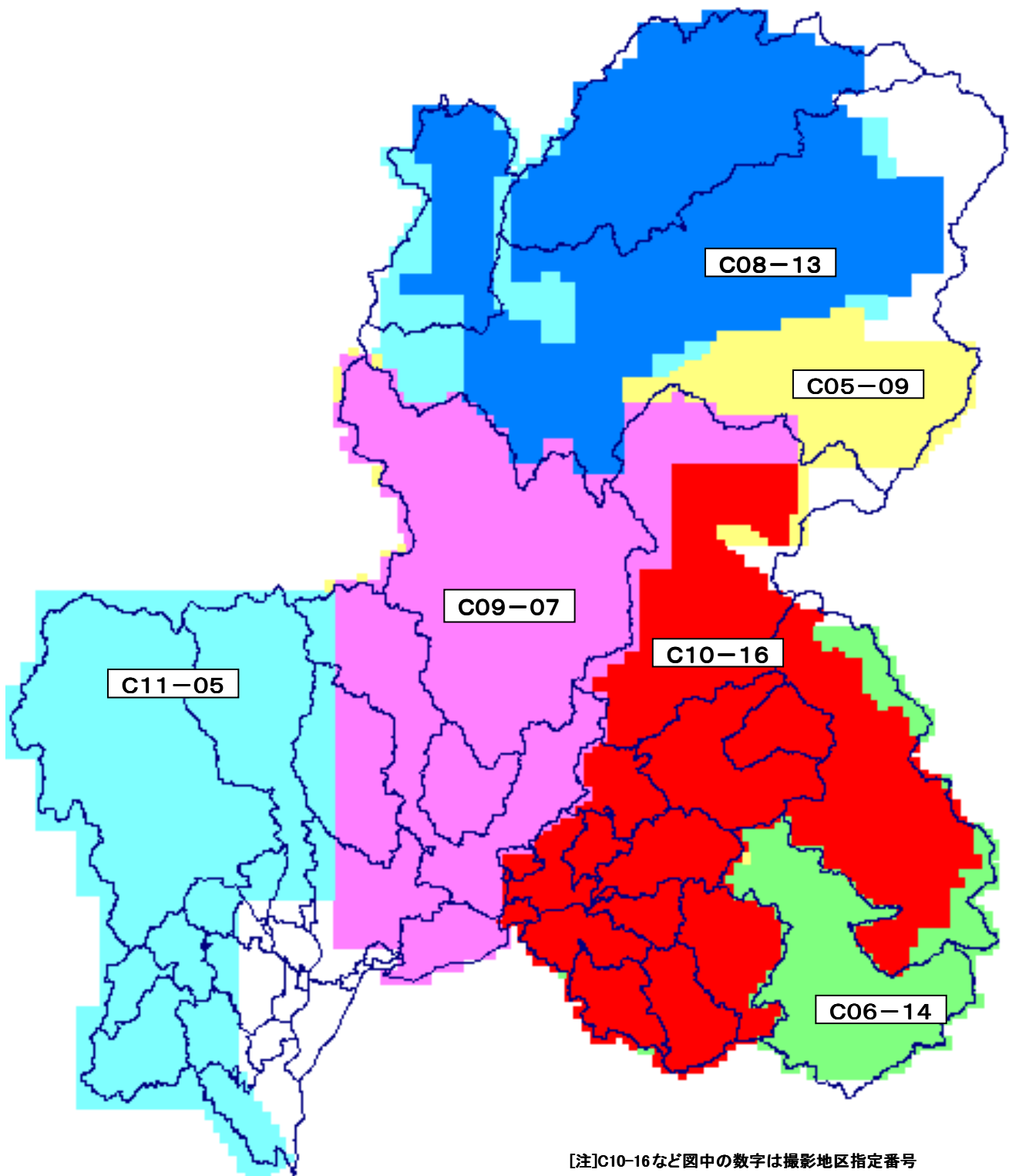
[資料] 県林政課調べ

[注] 表示区分は、機能の供給能力について、高位のものをⅠ、中位のものをⅡ、低位のものをⅢとした機能評価はメッシュ・アナリシス・メソッドによる。なお、評価方法の細部については、計画区毎に異なる場合もある地域森林計画対象内森林のみ集計

(5)森林空中写真撮影一覧

平成23年度撮影地区 揖斐川森林計画区(第10揖斐川)

(C10-16)



[注]C10-16など図中の数字は撮影地区指定番号

[資料]県林政課提供資料

4. 造林

(1) 単層林整備（人工造林）

年度・郡市町村	総数	施策別									
		造林補助						造林補助以外			
		小計	県	公社	市町村	森林組合	その他	融資	治山事業	林構等	自力
平成18年度	235	79	—	4	9	31	34	—	7	—	3
平成19年度	244	61	—	4	5	22	30	—	27	—	6
平成20年度	214	66	—	13	5	23	24	—	—	—	10
平成21年度	233	79	—	11	1	44	23	—	6	—	3
平成22年度	151	62	—	4	3	35	19	—	13	—	3
岐阜	15	9	—	—	—	2	6	—	—	—	—
岐阜市	2	2	—	—	—	2	—	—	—	—	—
(1) 岐阜市	…	…	…	…	…	…	…	…	…	…	…
(7) 柳津町	…	…	…	…	…	…	…	…	…	…	…
2 羽島市	—	—	—	—	—	—	—	—	—	—	—
各務原市	—	—	—	—	—	—	—	—	—	—	—
(3) 各務原市	…	…	…	…	…	…	…	…	…	…	…
(4) 川島町	…	…	…	…	…	…	…	…	…	…	…
山県市	7	7	—	—	—	0	6	—	—	—	—
(35) 高富町	…	…	…	…	…	…	…	…	…	…	…
(36) 伊自良村	…	…	…	…	…	…	…	…	…	…	…
(37) 美山町	…	…	…	…	…	…	…	…	…	…	…
瑞穂市	—	—	—	—	—	—	—	—	—	—	—
(30) 穂積町	…	…	…	…	…	…	…	…	…	…	…
(31) 巣南町	…	…	…	…	…	…	…	…	…	…	…
本巣市	6	—	—	—	—	—	—	—	—	—	—
(29) 本巣町	…	…	…	…	…	…	…	…	…	…	…
(32) 真正町	…	…	…	…	…	…	…	…	…	…	…
(33) 糸貫町	…	…	…	…	…	…	…	…	…	…	…
(34) 根尾村	…	…	…	…	…	…	…	…	…	…	…
羽島郡	—	—	—	—	—	—	—	—	—	—	—
5 岐南町	—	—	—	—	—	—	—	—	—	—	—
6 笠松町	—	—	—	—	—	—	—	—	—	—	—
本巣郡	—	—	—	—	—	—	—	—	—	—	—
28 北方町	—	—	—	—	—	—	—	—	—	—	—
西濃	1	1	—	—	—	—	1	—	1	—	—
大垣市	1	—	—	—	—	—	—	—	1	—	—
(8) 大垣市	…	…	…	…	…	…	…	…	…	…	…
(13) 上石津町	…	…	…	…	…	…	…	…	…	…	…
(19) 墨俣町	…	…	…	…	…	…	…	…	…	…	…
海津市	—	—	—	—	—	—	—	—	—	—	—
(9) 海津町	…	…	…	…	…	…	…	…	…	…	…
(10) 平田町	…	…	…	…	…	…	…	…	…	…	…
(11) 南濃町	…	…	…	…	…	…	…	…	…	…	…
養老郡	—	—	—	—	—	—	—	—	—	—	—
12 養老町	—	—	—	—	—	—	—	—	—	—	—
不破郡	1	1	—	—	—	—	—	—	—	—	—
14 垂井町	1	1	—	—	—	—	—	—	—	—	—
15 関ヶ原町	—	—	—	—	—	—	—	—	—	—	—
安八郡	—	—	—	—	—	—	—	—	—	—	—
16 神戸町	—	—	—	—	—	—	—	—	—	—	—
17 輪之内町	—	—	—	—	—	—	—	—	—	—	—
18 安八町	—	—	—	—	—	—	—	—	—	—	—
揖斐	9	5	—	4	1	—	—	—	4	—	—
揖斐郡	9	5	—	4	1	—	—	—	4	—	—
揖斐川町	8	4	—	4	—	—	—	—	4	—	—
(20) 揖斐川町	…	…	…	…	…	…	…	…	…	…	…
(21) 谷汲村	…	…	…	…	…	…	…	…	…	…	…
(24) 春日村	…	…	…	…	…	…	…	…	…	…	…
(25) 久瀬村	…	…	…	…	…	…	…	…	…	…	…
(26) 藤橋村	…	…	…	…	…	…	…	…	…	…	…
(27) 坂内村	…	…	…	…	…	…	…	…	…	…	…
22 大野町	1	1	—	—	1	—	—	—	—	—	—
23 池田町	—	—	—	—	—	—	—	—	—	—	—
中濃	4	1	—	—	—	1	—	—	—	—	—
関市	4	1	—	—	—	1	—	—	—	—	—
(38) 関市	…	…	…	…	…	…	…	…	…	…	…
(40) 洞戸村	…	…	…	…	…	…	…	…	…	…	…
(41) 板取村	…	…	…	…	…	…	…	…	…	…	…
(42) 武芸川町	…	…	…	…	…	…	…	…	…	…	…
(43) 武儀町	…	…	…	…	…	…	…	…	…	…	…
(44) 上之保村	…	…	…	…	…	…	…	…	…	…	…
39 美濃市	—	—	—	—	—	—	—	—	—	—	—

[資料] 県森林整備課調べ

[注] 本表は、特殊林地改良、被害跡地造林を含む

表中「市町村」には財産区を含む

表中「造林補助」に、県単独造林補助分含む

表中「森林研究所」は、H12～H15「緑資源公団」、H15～H19「緑資源機構」、H20～「森林総合研究所」

表中「公社」とは、森林公社及び木曾三川水源造成公社のことである

表中「森林組合」とは、森林組合・生産森林組合、及び森林組合受託分である

表中「林構等」とは、林業構造改善事業等である

(1) 単層林整備（人工造林）（続き）

郡市町村	総数	施 策 別									
		造 林 補 助					造 林 補 助 以 外				
		小 計	県	公 社	市町村	森林組合	その他	融 資	治山事業	林構等	自 力
郡 上	47	31	—	—	—	24	7	—	—	—	2
郡 上 市	47	31	—	—	—	24	7	—	—	—	2
(45 八 幡 町)	…	…	…	…	…	…	…	…	…	…	…
(46 大 和 町)	…	…	…	…	…	…	…	…	…	…	…
(47 白 鳥 町)	…	…	…	…	…	…	…	…	…	…	…
(48 高 鷲 村)	…	…	…	…	…	…	…	…	…	…	…
(49 美 並 村)	…	…	…	…	…	…	…	…	…	…	…
(50 明 宝 村)	…	…	…	…	…	…	…	…	…	…	…
(51 和 良 村)	…	…	…	…	…	…	…	…	…	…	…
可 茂	5	5	—	—	3	2	1	—	—	—	—
52 美濃加茂 市	—	—	—	—	—	—	—	—	—	—	—
可 児 市	—	—	—	—	—	—	—	—	—	—	—
(53 可 児 市)	…	…	…	…	…	…	…	…	…	…	…
(62 兼 山 町)	…	…	…	…	…	…	…	…	…	…	…
加 茂 郡	5	5	—	—	3	2	1	—	—	—	—
54 坂 祝 町	—	—	—	—	—	—	—	—	—	—	—
55 富 加 町	—	—	—	—	—	—	—	—	—	—	—
56 川 辺 町	—	—	—	—	—	—	—	—	—	—	—
57 七 宗 町	—	—	—	—	—	—	—	—	—	—	—
58 八 百 津 町	0	0	—	—	—	—	0	—	—	—	—
59 白 川 町	1	1	—	—	—	0	1	—	—	—	—
60 東 白 川 村	5	5	—	—	3	1	1	—	—	—	—
可 児 郡	—	—	—	—	—	—	—	—	—	—	—
61 御 嵩 町	—	—	—	—	—	—	—	—	—	—	—
東 濃	1	1	—	—	—	1	—	—	0	—	—
多 治 見 市	—	—	—	—	—	—	—	—	—	—	—
(63 多 治 見 市)	…	…	…	…	…	…	…	…	…	…	…
(66 笠 原 町)	…	…	…	…	…	…	…	…	…	…	…
64 瑞 浪 市	0	—	—	—	—	—	—	—	0	—	—
65 土 岐 市	1	1	—	—	—	1	—	—	—	—	—
恵 那	14	6	—	—	—	4	1	—	9	—	—
中 津 川 市	3	3	—	—	—	2	1	—	—	—	—
(67 中 津 川 市)	…	…	…	…	…	…	…	…	…	…	…
(69 坂 下 町)	…	…	…	…	…	…	…	…	…	…	…
(70 川 上 村)	…	…	…	…	…	…	…	…	…	…	…
(71 加 子 母 村)	…	…	…	…	…	…	…	…	…	…	…
(72 付 知 町)	…	…	…	…	…	…	…	…	…	…	…
(73 福 岡 町)	…	…	…	…	…	…	…	…	…	…	…
(74 蛭 川 村)	…	…	…	…	…	…	…	…	…	…	…
(長野県 山 口 村)	…	…	…	…	…	…	…	…	…	…	…
恵 那 市	12	3	—	—	—	3	1	—	9	—	—
(68 恵 那 市)	…	…	…	…	…	…	…	…	…	…	…
(75 岩 村 町)	…	…	…	…	…	…	…	…	…	…	…
(76 山 岡 町)	…	…	…	…	…	…	…	…	…	…	…
(77 明 智 町)	…	…	…	…	…	…	…	…	…	…	…
(78 串 原 村)	…	…	…	…	…	…	…	…	…	…	…
(79 上 矢 作 町)	…	…	…	…	…	…	…	…	…	…	…
下 呂	6	3	—	—	—	0	2	—	—	—	—
下 呂 市	6	3	—	—	—	0	2	—	—	—	—
(80 萩 原 町)	…	…	…	…	…	…	…	…	…	…	…
(81 小 坂 町)	…	…	…	…	…	…	…	…	…	…	…
(82 下 呂 町)	…	…	…	…	…	…	…	…	…	…	…
(83 金 山 町)	…	…	…	…	…	…	…	…	…	…	…
(84 馬 瀬 村)	…	…	…	…	…	…	…	…	…	…	…
飛 騨	48	0	—	—	—	0	—	—	—	—	2
高 山 市	47	0	—	—	—	0	—	—	—	—	0
(85 高 山 市)	…	…	…	…	…	…	…	…	…	…	…
(86 丹 生 川 村)	…	…	…	…	…	…	…	…	…	…	…
(87 清 見 村)	…	…	…	…	…	…	…	…	…	…	…
(88 莊 川 村)	…	…	…	…	…	…	…	…	…	…	…
(90 宮 々 野 村)	…	…	…	…	…	…	…	…	…	…	…
(91 久 々 野 町)	…	…	…	…	…	…	…	…	…	…	…
(92 朝 日 村)	…	…	…	…	…	…	…	…	…	…	…
(93 高 根 村)	…	…	…	…	…	…	…	…	…	…	…
(95 国 府 町)	…	…	…	…	…	…	…	…	…	…	…
(99 上 宝 村)	…	…	…	…	…	…	…	…	…	…	…
飛 騨 市	1	—	—	—	—	—	—	—	—	—	1
(94 古 川 町)	…	…	…	…	…	…	…	…	…	…	…
(96 河 合 村)	…	…	…	…	…	…	…	…	…	…	…
(97 宮 川 村)	…	…	…	…	…	…	…	…	…	…	…
(98 神 岡 町)	…	…	…	…	…	…	…	…	…	…	…
大 野 郡	—	—	—	—	—	—	—	—	—	—	—
89 白 川 村	—	—	—	—	—	—	—	—	—	—	—

[資料] 県森林整備課調べ

(2) 単層林整備(保育)

年度・郡市町村	下刈り						雪起こし			
	計	造林補助	融資	治山事業	森林総合研究所	その他	計	造林補助	融資	治山事業
平成18年度	1,653	749	—	233	648	24	947	543	29	18
平成19年度	1,519	546	—	247	714	12	303	184	5	46
平成20年度	1,299	422	—	140	737	0	405	223	—	—
平成21年度	1,625	318	—	111	1,184	12	299	100	—	4
平成22年度	1,152	267	—	72	812	1	411	180	—	6
岐阜	267	22	—	4	240	—	56	25	—	—
岐阜市	7	7	—	—	—	—	1	1	—	—
(1岐阜市)	—	—	—	—	—	—	—	—	—	—
(7柳津町)	—	—	—	—	—	—	—	—	—	—
(2羽島市)	—	—	—	—	—	—	—	—	—	—
(3各務原市)	—	—	—	—	—	—	—	—	—	—
(4川島町)	—	—	—	—	—	—	—	—	—	—
山県市	13	13	—	—	—	—	23	23	—	—
(35高富町)	—	—	—	—	—	—	—	—	—	—
(36伊自良村)	—	—	—	—	—	—	—	—	—	—
(37美山町)	—	—	—	—	—	—	—	—	—	—
瑞穂市	—	—	—	—	—	—	—	—	—	—
(30穂積町)	—	—	—	—	—	—	—	—	—	—
(31巢南町)	—	—	—	—	—	—	—	—	—	—
本巣市	247	2	—	4	240	—	32	1	—	—
(29本巣町)	—	—	—	—	—	—	—	—	—	—
(32真正町)	—	—	—	—	—	—	—	—	—	—
(33糸貫町)	—	—	—	—	—	—	—	—	—	—
(34根尾村)	—	—	—	—	—	—	—	—	—	—
羽島郡	—	—	—	—	—	—	—	—	—	—
(5岐南町)	—	—	—	—	—	—	—	—	—	—
(6笠松町)	—	—	—	—	—	—	—	—	—	—
本巣郡	—	—	—	—	—	—	—	—	—	—
(28北方町)	—	—	—	—	—	—	—	—	—	—
西濃	69	7	—	—	61	1	—	—	—	—
大垣市	59	7	—	—	51	1	—	—	—	—
(8大垣市)	—	—	—	—	—	—	—	—	—	—
(13上石津町)	—	—	—	—	—	—	—	—	—	—
(19墨俣町)	—	—	—	—	—	—	—	—	—	—
海津市	3	—	—	—	3	—	—	—	—	—
(9海津町)	—	—	—	—	—	—	—	—	—	—
(10平田町)	—	—	—	—	—	—	—	—	—	—
(11南濃町)	—	—	—	—	—	—	—	—	—	—
養老郡	—	—	—	—	—	—	—	—	—	—
(12養老町)	—	—	—	—	—	—	—	—	—	—
不破郡	7	1	—	—	6	—	—	—	—	—
(14垂井町)	—	—	—	—	—	—	—	—	—	—
(15関ヶ原町)	7	1	—	—	6	—	—	—	—	—
安八郡	—	—	—	—	—	—	—	—	—	—
(16神戸町)	—	—	—	—	—	—	—	—	—	—
(17輪之内町)	—	—	—	—	—	—	—	—	—	—
(18安八町)	—	—	—	—	—	—	—	—	—	—
揖斐	111	2	—	50	59	—	30	5	—	—
揖斐郡	111	2	—	50	59	—	30	5	—	—
揖斐川町	110	2	—	49	59	—	30	5	—	—
(20揖斐川町)	—	—	—	—	—	—	—	—	—	—
(21谷汲村)	—	—	—	—	—	—	—	—	—	—
(24春日村)	—	—	—	—	—	—	—	—	—	—
(25久瀬村)	—	—	—	—	—	—	—	—	—	—
(26藤橋村)	—	—	—	—	—	—	—	—	—	—
(27坂内村)	—	—	—	—	—	—	—	—	—	—
22大野町	—	—	—	—	—	—	—	—	—	—
23池田町	1	—	—	1	—	—	—	—	—	—
中濃	47	12	—	11	24	0	51	12	—	4
関市	46	10	—	11	24	0	50	11	—	4
(38関市)	—	—	—	—	—	—	—	—	—	—
(40洞戸村)	—	—	—	—	—	—	—	—	—	—
(41板取村)	—	—	—	—	—	—	—	—	—	—
(42武芸川町)	—	—	—	—	—	—	—	—	—	—
(43武儀町)	—	—	—	—	—	—	—	—	—	—
(44上之保村)	—	—	—	—	—	—	—	—	—	—
39美濃市	1	1	—	—	—	—	1	1	—	—

[資料] 県森林整備課調べ

[注] 表中の項目のうち下記については年度により表示事業、表示組織を変更して記載している。

- ・間伐促進対策→H12～H14「水土保全間伐実施」、H15～「間伐促進対策」
- ・森林総合研究所→H12～H15「緑資源公団」、H15～H19「緑資源機構」、H20～「森林総合研究所」

単位：面積(ha)

森林総合 研究所	その他	倒木起こし	除 間 伐							森林総合 研究所	その他	枝払い (含枝打)	市 町村
			計	造林補助	間伐促進 対 策	融 資	治山事業	森林総合 研究所	その他				
348	10	—	18,772	14,351	215	—	1,800	2,093	314	2,443	平18		
63	4	—	16,312	12,506	135	2	1,372	1,910	389	1,726	平19		
179	3	—	15,776	12,414	916	—	1,034	1,232	180	1,476	平20		
194	1	—	16,100	10,737	2,203	—	691	2,299	170	1,667	平21		
224	1	—	15,029	9,836	2,855	—	697	1,564	77	823	平22		
31	—	—	1,308	884	79	—	33	312	—	60	岐阜		
—	—	—	45	34	—	—	10	—	—	21			
…	…	…	…	…	…	…	…	…	…	…	1		
…	…	…	…	…	…	…	…	…	…	…	7		
—	—	—	—	—	—	—	—	—	—	—	2		
…	…	…	…	…	…	…	…	…	…	…	3		
…	…	…	…	…	…	…	…	…	…	…	4		
—	—	—	658	598	37	—	23	—	—	4			
…	…	…	…	…	…	…	…	…	…	…	35		
…	…	…	…	…	…	…	…	…	…	…	36		
…	…	…	…	…	…	…	…	…	…	…	37		
—	—	—	—	—	—	—	—	—	—	—			
…	…	…	…	…	…	…	…	…	…	…	30		
…	…	…	…	…	…	…	…	…	…	…	31		
31	—	—	605	252	42	—	—	312	—	35			
…	…	…	…	…	…	…	…	…	…	…	29		
…	…	…	…	…	…	…	…	…	…	…	32		
…	…	…	…	…	…	…	…	…	…	…	33		
…	…	…	…	…	…	…	…	…	…	…	34		
—	—	—	—	—	—	—	—	—	—	—			
—	—	—	—	—	—	—	—	—	—	—	5		
—	—	—	—	—	—	—	—	—	—	—	6		
—	—	—	—	—	—	—	—	—	—	—			
—	—	—	—	—	—	—	—	—	—	—	28		
—	—	—	403	219	81	—	18	82	3	92	西濃		
—	—	—	171	108	45	—	—	14	3	65			
…	…	…	…	…	…	…	…	…	…	…	8		
…	…	…	…	…	…	…	…	…	…	…	13		
…	…	…	…	…	…	…	…	…	…	…	19		
—	—	—	43	18	—	—	5	20	—	10			
…	…	…	…	…	…	…	…	…	…	…	9		
…	…	…	…	…	…	…	…	…	…	…	10		
…	…	…	…	…	…	…	…	…	…	…	11		
—	—	—	53	5	—	—	—	48	—	—			
—	—	—	53	5	—	—	—	48	—	—	12		
—	—	—	136	88	36	—	13	—	—	16			
—	—	—	101	73	14	—	13	—	—	13	14		
—	—	—	36	14	21	—	—	—	—	4	15		
—	—	—	—	—	—	—	—	—	—	—			
—	—	—	—	—	—	—	—	—	—	—	16		
—	—	—	—	—	—	—	—	—	—	—	17		
—	—	—	—	—	—	—	—	—	—	—	18		
24	—	—	598	263	224	—	31	71	9	73	揖斐		
24	—	—	598	263	224	—	31	71	9	73			
24	—	—	584	259	221	—	26	70	9	67			
…	…	…	…	…	…	…	…	…	…	…	20		
…	…	…	…	…	…	…	…	…	…	…	21		
…	…	…	…	…	…	…	…	…	…	…	24		
…	…	…	…	…	…	…	…	…	…	…	25		
…	…	…	…	…	…	…	…	…	…	…	26		
…	…	…	…	…	…	…	…	…	…	…	27		
—	—	—	3	3	—	—	—	—	—	6	22		
—	—	—	12	1	3	—	6	1	—	—	23		
35	0	—	1,508	1,043	229	—	33	203	—	19	中濃		
35	0	—	1,262	835	229	—	33	164	—	13			
…	…	…	…	…	…	…	…	…	…	…	38		
…	…	…	…	…	…	…	…	…	…	…	40		
…	…	…	…	…	…	…	…	…	…	…	41		
…	…	…	…	…	…	…	…	…	…	…	42		
…	…	…	…	…	…	…	…	…	…	…	43		
…	…	…	…	…	…	…	…	…	…	…	44		
—	—	—	246	208	—	—	—	39	—	6	39		

(2) 単層林整備(保育)

年度・郡市町村	下刈り						雪起こし			
	計	造林補助	融資	治山事業	緑資源 機構	その他	計	造林補助	融資	治山事業
郡上	187	84	—	—	103	—	74	48	—	—
郡上 市	187	84	—	—	103	—	74	48	—	—
(45) 八幡町	…	…	…	…	…	…	…	…	…	…
(46) 大和町	…	…	…	…	…	…	…	…	…	…
(47) 白鳥町	…	…	…	…	…	…	…	…	…	…
(48) 高鷺村	…	…	…	…	…	…	…	…	…	…
(49) 美並村	…	…	…	…	…	…	…	…	…	…
(50) 明宝村	…	…	…	…	…	…	…	…	…	…
(51) 和良村	…	…	…	…	…	…	…	…	…	…
可茂	29	29	—	—	—	—	0	0	—	—
52 美濃加茂市	—	—	—	—	—	—	—	—	—	—
可児市	—	—	—	—	—	—	—	—	—	—
(53) 可児市	…	…	…	…	…	…	…	…	…	…
(62) 兼山町	…	…	…	…	…	…	…	…	…	…
加茂郡	29	29	—	—	—	—	0	0	—	—
54 坂祝町	—	—	—	—	—	—	—	—	—	—
55 富加町	—	—	—	—	—	—	—	—	—	—
56 川辺町	0	0	—	—	—	—	—	—	—	—
57 七宗町	2	2	—	—	—	—	—	—	—	—
58 八百津町	6	6	—	—	—	—	—	—	—	—
59 白川町	4	4	—	—	—	—	—	—	—	—
60 東白川村	18	18	—	—	—	—	0	0	—	—
可児郡	—	—	—	—	—	—	—	—	—	—
61 御嵩町	—	—	—	—	—	—	—	—	—	—
東濃	2	2	—	—	—	—	—	—	—	—
多治見市	—	—	—	—	—	—	—	—	—	—
(63) 多治見市	…	…	…	…	…	…	…	…	…	…
(66) 笠原町	…	…	…	…	…	…	…	…	…	…
64 瑞浪市	1	1	—	—	—	—	—	—	—	—
65 土岐市	1	1	—	—	—	—	—	—	—	—
恵那	19	19	—	—	—	—	—	—	—	—
中津川市	11	11	—	—	—	—	—	—	—	—
(67) 中津川市	…	…	…	…	…	…	…	…	…	…
(69) 坂下町	…	…	…	…	…	…	…	…	…	…
(70) 川上村	…	…	…	…	…	…	…	…	…	…
(71) 加子母村	…	…	…	…	…	…	…	…	…	…
(72) 付知町	…	…	…	…	…	…	…	…	…	…
(73) 福岡町	…	…	…	…	…	…	…	…	…	…
(74) 蛭川村	…	…	…	…	…	…	…	…	…	…
(長野県山口村)	…	…	…	…	…	…	…	…	…	…
恵那市	7	7	—	—	—	—	—	—	—	—
(68) 恵那市	…	…	…	…	…	…	…	…	…	…
(75) 岩村町	…	…	…	…	…	…	…	…	…	…
(76) 山岡町	…	…	…	…	…	…	…	…	…	…
(77) 明智町	…	…	…	…	…	…	…	…	…	…
(78) 串原村	…	…	…	…	…	…	…	…	…	…
(79) 上矢作町	…	…	…	…	…	…	…	…	…	…
下呂	95	13	—	6	75	—	3	3	—	—
下呂市	95	13	—	6	75	—	3	3	—	—
(80) 萩原町	…	…	…	…	…	…	…	…	…	…
(81) 小坂町	…	…	…	…	…	…	…	…	…	…
(82) 下呂町	…	…	…	…	…	…	…	…	…	…
(83) 金山町	…	…	…	…	…	…	…	…	…	…
(84) 馬瀬村	…	…	…	…	…	…	…	…	…	…
飛騨	327	77	—	—	250	—	197	86	—	2
高山市	291	65	—	—	226	—	135	48	—	2
(85) 高山市	…	…	…	…	…	…	…	…	…	…
(86) 丹生川村	…	…	…	…	…	…	…	…	…	…
(87) 清見村	…	…	…	…	…	…	…	…	…	…
(88) 荘川村	…	…	…	…	…	…	…	…	…	…
(90) 宮川村	…	…	…	…	…	…	…	…	…	…
(91) 久々野町	…	…	…	…	…	…	…	…	…	…
(92) 朝日村	…	…	…	…	…	…	…	…	…	…
(93) 高根村	…	…	…	…	…	…	…	…	…	…
(95) 国府町	…	…	…	…	…	…	…	…	…	…
(99) 上宝村	…	…	…	…	…	…	…	…	…	…
飛騨市	36	13	—	—	23	—	62	39	—	—
(94) 古川町	…	…	…	…	…	…	…	…	…	…
(96) 河合村	…	…	…	…	…	…	…	…	…	…
(97) 宮川村	…	…	…	…	…	…	…	…	…	…
(98) 神岡町	…	…	…	…	…	…	…	…	…	…
大野郡	—	—	—	—	—	—	—	—	—	—
89 白川村	—	—	—	—	—	—	—	—	—	—

[資料] 県森林整備課調べ

単位：面積(ha)

緑資源 機 構	その他	倒木起こし	除 間 伐							枝払い (含枝打)	市 町 村
			計	造林補助	間伐促進 対 策	融 資	治山事業	緑資源 機 構	その他		
26	—	—	3,266	2,290	555	—	47	370	4	157	郡上
26	—	—	3,266	2,290	555	—	47	370	4	157	郡上
...	45
...	46
...	47
...	48
...	49
...	50
...	51
—	—	—	1,355	1,050	228	—	52	25	0	131	可茂
—	—	—	44	39	5	—	—	—	—	—	52
—	—	—	19	17	—	—	—	2	—	—	10
...	53
...	62
—	—	—	1,247	976	205	—	44	22	0	122	...
—	—	—	—	—	—	—	—	—	—	—	54
—	—	—	5	5	—	—	—	—	—	—	55
—	—	—	52	42	10	—	—	—	—	—	56
—	—	—	104	96	8	—	—	—	—	—	12
—	—	—	175	124	41	—	10	—	0	—	4
—	—	—	597	457	99	—	19	22	—	—	20
—	—	—	314	251	47	—	15	—	—	—	85
—	—	—	45	18	18	—	8	2	—	—	—
—	—	—	45	18	18	—	8	2	—	—	61
—	—	—	373	148	161	—	34	31	—	41	東濃
—	—	—	15	2	11	—	1	—	—	—	—
...	63
...	66
—	—	—	220	80	100	—	32	7	—	11	64
—	—	—	139	65	49	—	—	25	—	31	65
—	—	—	2,501	1,464	578	—	417	—	42	27	恵那
—	—	—	1,203	776	166	—	252	—	8	18	...
...	67
...	69
...	70
...	71
...	72
...	73
...	74
—	—	—	1,299	688	412	—	165	—	34	8	...
...	68
...	75
...	76
...	77
...	78
...	79
—	—	—	1,877	1,479	204	—	0	190	4	62	下呂
—	—	—	1,877	1,479	204	—	0	190	4	62	...
...	80
...	81
...	82
...	83
...	84
108	1	—	1,839	995	518	—	32	280	15	161	飛驒
85	—	—	1,307	692	352	—	32	221	10	159	...
...	85
...	86
...	87
...	88
...	90
...	91
...	92
...	93
...	95
...	99
23	1	—	499	274	165	—	—	59	1	1	...
...	94
...	96
...	97
...	98
—	—	—	33	29	—	—	—	—	4	—	...
—	—	—	33	29	—	—	—	—	4	—	89

(3) 複層林整備(植栽型)

単位：面積(ha)

年度・郡市町村	樹 下 植 栽							受光伐・誘導伐		保 育			市 町 村
	制 度 別			樹 種 別				ぬき伐り	枝払い	下刈り	雪起こし	除間伐	
	総数	造林補助	その他	すぎ	ひのき	その他針	広葉樹						
平成18年度	221	190	31	47	104	—	70	238	4	404	120	56	平18
平成19年度	117	88	28	2	69	—	44	148	18	379	56	24	平19
平成20年度	146	75	70	24	59	—	63	69	16	790	163	49	平20
平成21年度	48	36	12	16	4	—	29	69	33	270	9	8	平21
平成22年度	59	59	0	1	24	—	33	41	1	237	100	26	平22
岐 阜	45	45	—	1	14	—	30	28	—	49	2	—	岐阜
岐阜市	—	—	—	—	—	—	—	—	—	—	—	—	—
(1)岐阜市	—	—	—	—	—	—	—	—	—	—	—	—	1
(7)柳津町	—	—	—	—	—	—	—	—	—	—	—	—	7
(2)羽島市	—	—	—	—	—	—	—	—	—	—	—	—	2
(3)各務原市	—	—	—	—	—	—	—	—	—	—	—	—	3
(4)各務原市	—	—	—	—	—	—	—	—	—	—	—	—	3
(4)川島町	—	—	—	—	—	—	—	—	—	—	—	—	4
山県市	45	45	—	1	14	—	30	28	—	13	2	—	—
(35)高富町	—	—	—	—	—	—	—	—	—	—	—	—	35
(36)伊自良村	—	—	—	—	—	—	—	—	—	—	—	—	36
(37)美山町	—	—	—	—	—	—	—	—	—	—	—	—	37
瑞穂市	—	—	—	—	—	—	—	—	—	—	—	—	—
(30)穂積町	—	—	—	—	—	—	—	—	—	—	—	—	30
(31)巣南町	—	—	—	—	—	—	—	—	—	—	—	—	31
本巣市	—	—	—	—	—	—	—	—	—	36	—	—	—
(29)本巣町	—	—	—	—	—	—	—	—	—	—	—	—	29
(32)真正町	—	—	—	—	—	—	—	—	—	—	—	—	32
(33)糸貫町	—	—	—	—	—	—	—	—	—	—	—	—	33
(34)根尾村	—	—	—	—	—	—	—	—	—	—	—	—	34
羽島郡	—	—	—	—	—	—	—	—	—	—	—	—	—
5)岐南町	—	—	—	—	—	—	—	—	—	—	—	—	5
6)笠松町	—	—	—	—	—	—	—	—	—	—	—	—	6
本巣郡	—	—	—	—	—	—	—	—	—	—	—	—	—
28)北方町	—	—	—	—	—	—	—	—	—	—	—	—	28
西 濃	—	—	—	—	—	—	—	—	—	2	—	—	西濃
大垣市	—	—	—	—	—	—	—	—	—	2	—	—	—
(8)大垣市	—	—	—	—	—	—	—	—	—	—	—	—	8
(13)上石津町	—	—	—	—	—	—	—	—	—	—	—	—	13
(19)墨俣町	—	—	—	—	—	—	—	—	—	—	—	—	19
海津市	—	—	—	—	—	—	—	—	—	—	—	—	—
(9)海津町	—	—	—	—	—	—	—	—	—	—	—	—	9
(10)平田町	—	—	—	—	—	—	—	—	—	—	—	—	10
(11)南濃町	—	—	—	—	—	—	—	—	—	—	—	—	11
養老郡	—	—	—	—	—	—	—	—	—	—	—	—	—
12)養老町	—	—	—	—	—	—	—	—	—	—	—	—	12
不破郡	—	—	—	—	—	—	—	—	—	—	—	—	—
14)垂井町	—	—	—	—	—	—	—	—	—	—	—	—	14
15)関ヶ原町	—	—	—	—	—	—	—	—	—	—	—	—	15
安八郡	—	—	—	—	—	—	—	—	—	—	—	—	—
16)神戸町	—	—	—	—	—	—	—	—	—	—	—	—	16
17)輪之内町	—	—	—	—	—	—	—	—	—	—	—	—	17
18)安八町	—	—	—	—	—	—	—	—	—	—	—	—	18
揖 斐	—	—	—	—	—	—	—	—	—	60	4	—	揖斐
揖斐郡	—	—	—	—	—	—	—	—	—	60	4	—	—
(20)揖斐川町	—	—	—	—	—	—	—	—	—	60	4	—	—
(21)谷汲村	—	—	—	—	—	—	—	—	—	—	—	—	20
(24)春日村	—	—	—	—	—	—	—	—	—	—	—	—	24
(25)久瀬村	—	—	—	—	—	—	—	—	—	—	—	—	25
(26)藤橋村	—	—	—	—	—	—	—	—	—	—	—	—	26
(27)坂内村	—	—	—	—	—	—	—	—	—	—	—	—	27
22)大野町	—	—	—	—	—	—	—	—	—	—	—	—	22
23)池田町	—	—	—	—	—	—	—	—	—	—	—	—	23
中 濃	—	—	—	—	—	—	—	3	—	47	72	—	中濃
関市	—	—	—	—	—	—	—	—	—	47	72	—	—
(38)関市	—	—	—	—	—	—	—	—	—	41	68	—	38
(40)洞戸村	—	—	—	—	—	—	—	—	—	—	—	—	40
(41)板取村	—	—	—	—	—	—	—	—	—	—	—	—	41
(42)武芸川町	—	—	—	—	—	—	—	—	—	—	—	—	42
(43)武儀町	—	—	—	—	—	—	—	—	—	—	—	—	43
(44)上之保村	—	—	—	—	—	—	—	—	—	—	—	—	44
39)美濃市	—	—	—	—	—	—	—	3	—	7	5	—	39

[資料] 県森林整備課調べ

[注] 複層林とは、上層木が人工林の場合をいう 表中「制度別の「その他」とは、治山事業等である
 表中「雪起こし」には、倒木起こしを含み、実面積である 表中「受光伐」は、事業実施面積である
 本表は、長期育成循環施業を含む

単位：面積 (ha)

郡市町村	樹 下 植 栽							受光伐・誘導伐		保 育			市町村
	制 度 別			樹 種 別				ぬき伐り	枝払い	下刈り	雪起こし	除間伐	
	総 数	造林補助	その他	す ぎ	ひのき	その他針	広葉樹						
郡 上	2	2	—	—	2	—	—	—	—	35	21	1	郡上
郡 上 市	2	2	—	—	2	—	—	—	—	35	21	1	郡上
(45) 八幡町	45
(46) 大和町	46
(47) 白鳥町	47
(48) 高鷲村	48
(49) 美並村	49
(50) 明宝村	50
(51) 和良村	51
可 茂	12	12	—	—	8	—	3	9	0	13	—	—	可茂
52 美濃加茂市	—	—	—	—	—	—	—	—	—	—	—	—	52
可 児 市	—	—	—	—	—	—	—	—	—	—	—	—	可児市
(53) 可児市	53
(62) 兼山町	62
加 茂 郡	12	12	—	—	8	—	3	9	0	13	—	—	加茂郡
54 坂祝町	—	—	—	—	—	—	—	—	—	—	—	—	54
55 富加町	—	—	—	—	—	—	—	—	—	—	—	—	55
56 川辺町	—	—	—	—	—	—	—	—	—	—	—	—	56
57 七宗町	—	—	—	—	—	—	—	—	0	—	—	—	57
58 八百津町	4	4	—	—	1	—	3	2	—	10	—	—	58
59 白川町	—	—	—	—	—	—	—	—	—	—	—	—	59
60 東白川村	7	7	—	—	7	—	0	7	—	3	—	—	60
可 児 郡	—	—	—	—	—	—	—	—	—	—	—	—	可児郡
61 御嵩町	—	—	—	—	—	—	—	—	—	—	—	—	61
東 濃	—	—	—	—	—	—	—	1	—	24	—	1	東濃
多 治 見 市	—	—	—	—	—	—	—	—	—	—	—	—	多治見市
(63) 多治見市	63
(66) 笠原町	66
64 瑞浪市	—	—	—	—	—	—	—	1	—	16	—	1	64
65 土岐市	—	—	—	—	—	—	—	—	—	8	—	—	65
恵 那	—	—	—	—	—	—	—	—	1	5	—	23	恵那
中 津 川 市	—	—	—	—	—	—	—	—	1	5	—	23	中津川市
(67) 中津川市	67
(69) 坂下町	69
(70) 川上村	70
(71) 加子母村	71
(72) 付知町	72
(73) 福岡町	73
(74) 蛭川村	74
(長野県) 山口村	74
恵 那 市	—	—	—	—	—	—	—	—	—	—	—	—	恵那市
(68) 恵那市	68
(75) 岩村町	75
(76) 山岡町	76
(77) 明智町	77
(78) 串原村	78
(79) 上矢作町	79
下 呂	—	—	—	—	—	—	—	—	—	—	—	—	下呂
下 呂 市	—	—	—	—	—	—	—	—	—	—	—	—	下呂市
(80) 萩原町	80
(81) 小坂町	81
(82) 下呂町	82
(83) 金山町	83
(84) 馬瀬村	84
飛 驒	0	—	0	0	—	—	—	—	—	2	—	—	飛驒
高 山 市	0	—	0	0	—	—	—	—	—	1	—	—	高山市
(85) 高山市	85
(86) 丹生川村	86
(87) 清見川村	87
(88) 荘川村	88
(90) 宮川村	90
(91) 久々野町	91
(92) 朝日村	92
(93) 高根村	93
(95) 国府町	95
(99) 上宝村	99
飛 驒 市	—	—	—	—	—	—	—	—	—	—	—	—	飛驒市
(94) 古川町	94
(96) 河合村	96
(97) 宮川村	97
(98) 神岡町	98
大 野 郡	—	—	—	—	—	—	—	—	—	1	—	—	大野郡
89 白川村	—	—	—	—	—	—	—	—	—	1	—	—	89

(4) 複層林整備(天然更新型)

単位：面積(ha)

年度・郡市町村	改 良										保 存			市 町 村			
	制 度 別			樹 種 別							下刈り	雪 起 こし	除間伐				
	総 数	造林補助	その他	あかまつ	その他針	ぶな	みずなら	こなら	その他広								
郡 上	-	-	-	-	-	-	-	-	-	-	-	-	-	36	5	-	郡上
郡 上 市	-	-	-	-	-	-	-	-	-	-	-	-	-	36	5	-	
(45 八 幡 町)	45
(46 大 和 町)	46
(47 白 鳥 町)	47
(48 高 鷲 村)	48
(49 美 並 村)	49
(50 明 宝 村)	50
(51 和 良 村)	51
可 茂	-	-	-	-	-	-	-	-	-	-	-	-	-	8	-	-	可茂
52 美濃加茂 市	-	-	-	-	-	-	-	-	-	-	-	-	-	-	-	-	52
可 児 市	-	-	-	-	-	-	-	-	-	-	-	-	-	-	-	-	
(53 可 児 市)	53
(62 兼 山 町)	62
加 茂 郡	-	-	-	-	-	-	-	-	-	-	-	-	-	8	-	-	
54 坂 祝 町	-	-	-	-	-	-	-	-	-	-	-	-	-	-	-	-	54
55 富 加 町	-	-	-	-	-	-	-	-	-	-	-	-	-	-	-	-	55
56 川 辺 町	-	-	-	-	-	-	-	-	-	-	-	-	-	-	-	-	56
57 七 宗 町	-	-	-	-	-	-	-	-	-	-	-	-	-	1	-	-	57
58 八 百 津 町	-	-	-	-	-	-	-	-	-	-	-	-	-	-	-	-	58
59 白 川 町	-	-	-	-	-	-	-	-	-	-	-	-	-	-	-	-	59
60 東 白 川 村	-	-	-	-	-	-	-	-	-	-	-	-	-	7	-	-	60
可 児 郡	-	-	-	-	-	-	-	-	-	-	-	-	-	-	-	-	
61 御 嵩 町	-	-	-	-	-	-	-	-	-	-	-	-	-	-	-	-	61
東 濃	-	-	-	-	-	-	-	-	-	-	-	-	-	-	-	-	東濃
多 治 見 市	-	-	-	-	-	-	-	-	-	-	-	-	-	-	-	-	
(63 多 治 見 市)	63
(66 笠 原 町)	66
64 瑞 浪 市	-	-	-	-	-	-	-	-	-	-	-	-	-	-	-	-	64
65 土 岐 市	-	-	-	-	-	-	-	-	-	-	-	-	-	-	-	-	65
恵 那	-	-	-	-	-	-	-	-	-	-	-	-	-	-	-	-	恵那
中 津 川 市	-	-	-	-	-	-	-	-	-	-	-	-	-	-	-	-	
(67 中 津 川 市)	67
(69 坂 下 町)	69
(70 川 上 村)	70
(71 加 子 母 村)	71
(72 付 知 町)	72
(73 福 岡 町)	73
(74 蛭 川 村)	74
(長野県 山 口 村)	
恵 那 市	-	-	-	-	-	-	-	-	-	-	-	-	-	-	-	-	
(68 恵 那 市)	68
(75 岩 村 町)	75
(76 山 岡 町)	76
(77 明 智 町)	77
(78 串 原 村)	78
(79 上 矢 作 町)	79
下 呂	-	142	-	142	-	-	-	2	-	1	-	-	-	-	-	138	下呂
下 呂 市	-	142	-	142	-	-	-	2	-	1	-	-	-	-	-	138	
(80 萩 原 町)	80
(81 小 坂 町)	81
(82 下 呂 町)	82
(83 金 山 町)	83
(84 馬 瀬 村)	84
飛 驒	-	365	-	365	-	0	-	13	-	4	-	31	-	0	-	318	飛驒
高 山 市	-	111	-	111	-	0	-	12	-	3	-	-	-	0	-	97	
(85 高 山 市)	85
(86 丹 生 川 村)	86
(87 清 見 村)	87
(88 莊 川 村)	88
(90 宮 村)	90
(91 久 々 野 町)	91
(92 朝 日 村)	92
(93 高 根 村)	93
(95 国 府 町)	95
(99 上 宝 村)	99
飛 驒 市	-	248	-	248	-	-	-	1	-	0	-	31	-	-	-	216	
(94 古 川 町)	94
(96 河 合 村)	96
(97 宮 川 村)	97
(98 神 岡 町)	98
大 野 郡	-	5	-	5	-	-	-	-	-	1	-	-	-	-	-	5	
89 白 川 村	-	5	-	5	-	-	-	-	-	1	-	-	-	-	-	5	89

(5) 造林作業路等開設実績

単位：延長(m)、路線数(路線)

Table with columns for Year/Municipality, Total, and various types of forest management roads (Single-layer, Multi-layer, etc.). Rows include Prefecture totals, Gifu Prefecture municipalities, and Nakatsugai municipalities.

[資料] 県森林整備課調べ

[注] 特殊林地改良事業は、表中「造林補助・単層林整備・人工造林」に含む

表中()は、路線数である

[注] 路網整備加速化事業及び路網整備地域活性化事業の実績は、「林構」に含む

(6) 樹苗需給状況と苗畑面積

単位：需要・供給量(1,000本)、面積(ha)

年度・区分	需要量	総数	供給量							
			県内	県外						その他
				小計	愛知県	福井県	長野県	静岡県	三重県	
平成18年度	525	525	458	67	6	16	22	3	—	20
平成19年度	619	619	512	107	5	36	48	—	—	18
平成20年度	694	694	543	150	2	16	64	—	4	64
平成21年度	592	592	541	51	1	2	42	—	5	1
平成22年度	445	445	316	129	2	61	59	—	6	1

年度・区分	県内総数	県内生産分樹種別内訳					県内苗畑面積			苗畑生産者数
		すぎ	ひのき	まつ	からまつ	その他	小計	県営	民営	民営
										民営
平成18年度	458	61	364	4	0	29	20	3	17	33
平成19年度	512	38	407	2	0	65	18	3	15	32
平成20年度	543	92	400	13	0	38	18	3	15	31
平成21年度	541	188	318	7	3	25	17	3	14	26
平成22年度	316	103	178	7	1	27	14	3	11	26

〔資料〕 県林政課調べ

〔注〕 樹苗供給量は、当該年度の秋植分と翌年度の春植分の合計である。

(7) 適地適木調査実績

単位：面積(ha)、構成比(%)

土壌型	ポドゾル P			褐色森林土 B					
	Pd	Pw(i)	Pw(h)	BA	Bb	Bc	Bd(d)	Bd	BE
面積	8,543	4,084	1,408	1,243	137,412	1,629	252,606	226,336	4,225
構成比	1.3	0.6	0.2	0.2	19.9	0.2	36.7	32.8	0.6

土壌型	赤色系 褐色森林土 rB	赤色土 R	黒色土 B/					暗赤色土 DR
			B/b	B/c	B/b(d)	B/d	B/e	
面積	20,138	439	198	3	3,978	11,196	53	235
構成比	2.9	0.1	0	0	0.6	1.6	0	0

土壌型	赤色系・ 黄色系 褐色土 rB/yB	褐色土・ 黒色土 混在区 B/B/	グライ G	泥炭土 Pt	未熟土 Im	その他	計
面積	8,706	1,216	50	49	2,136	3,548	689,431
構成比	1.3	0.2	0	0	0.3	0.5	100.0

〔資料〕 県林政課調べ

〔注〕 昭和53年度における数値であり、面積の計は他表と一致しない。

市町村別の内訳については、昭和53年度～昭和57年度の「岐阜県林業統計書」を参照されたい。

5. 林業機械

(1) 林業機械保有現況

単位：台数(台)

年度・現地機関	林業用索道			集材機				モノ ケーブル	自走式搬器	リモコン ウインチ (ラジコン)	チェーン ソー	刈払機
	計	重力式	動力式	計	大 型	小 型						
					10 PS 以 上	10 PS 未 満						
平成 18 年度	17	6	11	326	181	145	13	117	63	6,575	11,122	
平成 19 年度	23	76	16	311	173	138	13	121	69	6,456	10,901	
平成 20 年度	21	8	13	304	169	135	11	101	65	5,774	10,383	
平成 21 年度	38	4	34	298	175	123	8	110	58	3,824	5,337	
平成 22 年度	38	6	32	289	172	117	5	107	64	3,889	5,406	
岐 阜	5	3	2	22	11	11	1	8	5	175	139	
西 濃								1	1	14	14	
揖 斐				4	4			2		285	327	
中 濃	3	1	2	23	14	9	1	6	5	342	411	
郡 上	3	1	2	48	30	18	1	10	10	763	1,015	
可 茂	2	1	1	105	44	61	2	44	28	1,732	3,167	
東 濃								1	3	26	19	
恵 那	20		20	39	31	8		17	6	245	119	
下 呂	2		2	25	18	7		15	5	132	90	
飛 騨	3		3	23	20	3		3	1	175	105	

[資料] 県産産材流通課調べ

(2) 高性能林業機械等保有状況

単位：台数(台)

年度・現地機関	総 数	フェラー パンチャ	スキッド	プロセッサ	ハーベスタ	フォワーダ	タワ ヤーダ	スイング ヤーダ	その他の高 性能林業機械	グラブ ソー ※
		(伐倒・ 木揃え機)	(牽引 集材機)	(枝払い・ 玉伐り機)	(伐倒・ 枝払・ 玉伐り機)	(積載) (集材機)	(移動式架 線集材機)	(移動式架線 集材機)	(ハイブリ ッド機械※)	(玉伐り機)
平成 18 年度	76	—	1	14	7	15	7	26	6	21
平成 19 年度	89	—	1	18	11	15	7	30	5	21
平成 20 年度	100	—	1	21	13	15	7	39	4	20
平成 21 年度	117	—	1	25	16	20	7	45	3	10
平成 22 年度	129	—	1	27	18	24	9	47	3	8
岐 阜	10			2	3			5		2
西 濃										
揖 斐	7			1	1	2		2	1	2
中 濃	6			1	1	2		2		
郡 上	21			7	2		1	11		
可 茂	11			3		3		5		4
東 濃	1					1				
恵 那	16			5		2	3	6		
下 呂	18			1	3	9	1	3	1	
飛 騨	39		1	7	8	5	4	13	1	

[資料] 県産産材流通課調べ

[注] ※ハイブリッド機械とは、建設用ベースマシンに複数の高性能林業機械等作業機を装備した2つ以上の機能を持つ高性能林業機械である
※グラブソーは、高性能林業機械としてはカウントしない

(3) 作業道・林内路網密度

区分・現地機関	作業道	林内路網密度
	m	m/ha
平成18年度	3,415, 556	19.7
平成19年度	3,540, 339	19.9
平成20年度	3,662, 836	20.1
平成21年度	3,837, 878	20.4
平成22年度	4,051, 256	20.8
岐阜県	347, 102	
濃尾	504, 930	
中濃	807, 514	
東濃	435, 070	
飛騨	346, 763	
下飛騨	454, 163	
下呂	1,155, 714	

〔資料〕 県森林整備課調べ
 〔注〕 作業道延長は平成21年度末までの実績延長に、平成22年度の作業道開設実績を加算したものの。
 林内路網密度は林道（軽車道含む）と公道及び作業道の合計延長のことである。

(4) 森林居住環境整備事業等実績

① 林業集落基盤整備

地区名	実施市町村	事業実施年度	備考
金山西部 串原村	金山町 串原村	S53～S56 S54～S57	

② 森林居住環境整備（林業地域総合整備）

地区名	実施市町村	事業実施年度	備考
福岡町	福岡町	S55～S59	
和良村	和良村	S55～S61	
萩原町	萩原町	S57～S63	
下呂町	下呂町	S58～S63	
東白川村	東白川村	S61～H4	
東濃北部	付知町, 福岡町, 川上村 坂下町, 蛭川村, 恵那市 谷村, 春日村, 久瀬村	S62～H4 S62～H12	山村地域総合整備プロジェクト
揖斐北部	下呂町	S63～H12	山村地域総合整備プロジェクト
下呂町南部	下呂町	H元～H4	
板取川	洞戸村, 板取村	H元～H5	
上田	美並村	H4～H7	林業地域総合整備事業
下呂町南部	下呂町	H5～H8	林業地域総合整備事業
平門坂	武小坂	H5～H9	林業地域総合整備事業
板取川	板取村	H6～H8	林業集落生活定住推進事業
良川	洞戸村, 板取村, 美並村	H7	流域林業推進事業
白鳥東部	美並村	H8～H12	林業地域総合整備事業
益田北部	下呂町, 萩原町, 小坂町	H8～H12	林業地域総合整備事業
宮川	下呂町	H9～H13	林業地域総合整備事業
黒川	白川町	H9～H13	林業地域総合整備事業
蘇原	白川町	H10～H14	林業地域総合整備事業
揖斐北部	谷汲村, 春日村, 久瀬村 坂内村, 藤橋村	H13～H17	林業地域総合整備事業
美並	美並村	H13～H17	林業地域総合整備事業
おくみの	板取村, 八幡町, 大和町 白鳥町, 高鷲村	H13	林業地域総合整備事業
恵那北部	付知町, 福岡町, 川上村	H13～H17	林業地域総合整備事業
めいほう	明宝村	H14～H18	林業地域総合整備事業
朝日	朝日村	H14～H18	林業地域総合整備事業
益田北部	萩原町, 小坂町, 下呂町	H14～H18	林業地域総合整備事業
北吉城	府町, 宮川村, 神岡町, 上宝村	H14～H19	林業地域総合整備事業
伊自良根尾	山泉市, 本巣市	H14～H18	林業地域総合整備事業
三森山	中津川市, 岩村町, 上矢作町	H14～H18	林業地域総合整備事業
おくみの	中津川市, 郡上市	H14～H18	林業地域総合整備事業
白川流域	八百津町, 白川町, 東白川村 加子母村	H15～H19	林業地域総合整備事業
恵那市	恵那市	H18～H22	里山エリア再生交付金事業
関市	関市	H18～H21	里山エリア再生交付金事業
垂井町	垂井町	H18～H22	里山エリア再生交付金事業
おくみの	市, 郡上市	H19～H22	里山エリア再生交付金事業
伊自良根尾	本巣市, 山泉市	H19～H22	里山エリア再生交付金事業
三森山	中津川市, 恵那市	H19～H22	里山エリア再生交付金事業
白川流域	中津川市, 白川町, 東白川村	H20～H22	里山エリア再生交付金事業
奥飛騨	中津川市, 飛騨市	H20～H22	里山エリア再生交付金事業
恵北	高津川市	H21～H22	里山エリア再生交付金事業
下呂	下呂市	H21～H22	里山エリア再生交付金事業

※里山エリア交付金について、林道事業に係るものを記載。

③ 林道網重点総合整備

地区名	実施市町村	事業実施年度	備考
加子母	加子母村	S58～S62	
馬瀬川	金山町, 馬瀬村	S60～S63	

④高密度林道網整備

地区名	実施市町村	事業実施年度	備考
萩原・下呂 加茂東 馬瀬村南部 加子母南部 加子母北部	萩原町, 下呂町 白川町, 東白川村 馬瀬村 加子母村 加子母村	H 3 ~ H 7 H 5 ~ H 9 H 6 ~ H 8 H 9 ~ H 1 1 H 1 2 ~ H 1 3	林業基盤緊急整備事業 高密度林道網整備事業 林内路網機能強化事業 林内路網機能強化事業 林内路網機能強化事業

[資料] 県森林整備課調べ

(5) 林道災害被害額

単位：延長(m)金額(千円)

発生年・区分	路線数	箇所数	延長	金額
平成 18 年	108	179	5,200	515,979
平成 19 年	38	53	1,961	243,913
平成 20 年	83	230	7,552	667,187
平成 21 年	81	160	3,482	159,895
平成 22 年	109	170	5,153	515,229

[資料] 県森林整備課調べ

[注] 発生年は暦年である

(6) 林道災害復旧事業実績

単位：工事費(千円)

発生年度・区分	総数		公共災害復旧事業		災害関連事業	
	箇所数	工事費	箇所数	工事費	箇所数	工事費
平成 18 年度	68	442,506	68	442,506	—	—
平成 19 年度	28	227,692	28	227,692	—	—
平成 20 年度	75	527,875	75	527,875	—	—
平成 21 年度	61	119,300	61	119,300	—	—
平成 22 年度	88	435,880	88	435,880	—	—

[資料] 県森林整備課調べ

[注] 数値は査定決定ベース

7. 林業構造改善事業

(1) 森林・林業・木材産業づくり交付金実績（林業・木材産業構造改革事業）

単位：事業費(千円)

実施 年度	地 域 数	総事業費	望ましい林業構造の確立		特用林産の振興		木材利用及び木材産業体制の整備推進					
			地域数	事業費	地域数	事業費	木材産業構造改革		木材の新しい総合利用システムモデル整備		木造公共施設整備	
							地域数	事業費	地域数	事業費	地域数	事業費
平成21	4	165,064	2	40,866	—	—	2	124,198	—	—	—	—
平成22							1	29,190				
計							3	153,388				

単位：事業費(千円)

木材利用及び木材産業体制の整備推進								森林整備の推進	
木質バイオマス利用促進整備		戦略的木材流通・加工体制モデル整備		地域材生産・物流拠点整備		提案型未利用木質資源利用地域再生施設モデル整備		林業機械作業システム整備	
地域数	事業費	地域数	事業費	地域数	事業費	地域数	事業費	地域数	事業費
—	—	—	—	—	—	—	—	4	56,406
1	12,559							6	90,647
1	12,559							10	147,053

※平成20年度から、強い林業・木材産業づくり交付金事業は森林・林業木材産業づくり交付金へ制度変更。

(2) 農山漁村活性化プロジェクト支援交付金実績（林業・木材産業構造改革事業）

単位：事業費(千円)

実施 年度	地 域 数	総事業費	生産基盤及び施設の整備								生活環境施設の整備	
			基盤整備事業		生産機械施設事業		処理加工・集出荷貯蔵施設事業		新規就業者技術習得管理施設事業		地域数	事業費
			地域数	事業費	地域数	事業費	地域数	事業費	地域数	事業費		
平成20	3	98,259	—	—	2	38,853	1	59,406	—	—	—	—
平成21	1	1,142,000	—	—	—	—	1	1,142,000	—	—	—	—
平成22	(1)	3,624,447	—	—	—	—	(1)	3,624,447	—	—	—	—
計	4	4,864,706	—	—	2	38,853	2	4,825,853	—	—	—	—

※（ ）は平成21年度からの繰越分。

単位：事業費(千円)

地域間交流拠点の整備						その他省令で定める事業			
地域資源活用総合交流促進施設事業		農林漁業体験施設事業		自然環境等活用交流学習施設事業等		自然・資源活用施設事業		地域住民活動支援促進施設事業	
地域数	事業費	地域数	事業費	地域数	事業費	地域数	事業費	地域数	事業費
—	—	—	—	—	—	—	—	—	—
—	—	—	—	—	—	—	—	—	—

(3) 森林整備加速化・林業再生基金事業実績

単位：事業費(千円)

実施 年度	地 域 数	総事業費	高性能林業機械の導入		木材加工流通施設		木造公共施設等整備		木質バイオマス利用施設等整備	
			地域数	事業費	地域数	事業費	地域数	事業費	地域数	事業費
平成21	9	179,969	4	88,599	2	74,728	3	16,642	—	—
平成22	37	1,364,764	6	105,913	15	728,120	14	463,889	2	66,843
計	46	1,544,733	10	194,512	17	802,848	17	480,531	2	66,843

〔資料〕 県産材流通課調べ

8. 林業金融

(1) 日本政策金融公庫資金の利用状況（貸付実績）

年度・区分	総 数		造 林						林 道	
			小 計		公 有 林		私 有 林			
	件数	金 額	件数	金 額	件数	金 額	件数	金 額	件数	金 額
平成 18 年度	65	804,090	12	297,290	2	13,700	10	283,590	—	—
平成 19 年度	16	228,652	15	201,652	2	17,300	13	184,352	—	—
平成 20 年度	21	224,954	13	117,677	2	18,800	11	98,877	—	—
平成 21 年度	11	314,531	10	114,531	2	16,000	8	98,531	—	—
平成 22 年度	7	37,565	7	37,565	2	16,100	5	21,465	—	—

単位：件数(件)、金額(千円)

年度・区分	林 業 経 営 育 成						林業経営安定		そ の 他	
	小 計		林 地 取 得		そ の 他		件数	金 額	件数	金 額
	件数	金 額	件数	金 額	件数	金 額				
18	1	2,800	1	2,800	—	—	45	206,000	7	298,000
19	—	—	—	—	—	—	—	—	1	27,000
20	—	—	—	—	—	—	—	—	8	107,277
21	—	—	—	—	—	—	—	—	1	200,000
22	—	—	—	—	—	—	—	—	—	—

〔資料〕 日本政策金融公庫『業務統計年報』

(2) 県林業・木材産業改善資金の利用状況（貸付実績）

単位：件数(件)、金額(千円)

年度・区分	林業・木材産業 改 善 資 金	
	件数	金 額
平成 18 年度	6	52,658
平成 19 年度	6	71,000
平成 20 年度	3	47,460
平成 21 年度	2	4,800
平成 22 年度	0	0

〔資料〕 県産材流通課調べ

(3) 木材産業等高度化推進資金の利用状況（年度末貸付残高）

年度・区分	総 数		素材生産合理化資金				製品流通合理化資金		間伐等促進資金	
			素材生産資金		素材引取資金					
	件数	金 額	件数	金 額	件数	金 額	件数	金 額	件数	金 額
平成 18 年度	31	984,900	12	195,750	20	789,150	—	—	—	—
平成 19 年度	29	1,031,309	8	145,350	21	885,959	—	—	—	—
平成 20 年度	24	848,208	8	144,350	16	703,858	—	—	—	—
平成 21 年度	22	833,684	6	123,700	16	709,984	—	—	—	—
平成 22 年度	19	705,403	5	114,600	14	590,803	—	—	—	—

単位：件数(件)、金額(千円)

年度・区分	木材産業経営環境 変化対応特別資金		木材加工流通システム整備資金						円高等環境変化対応 経営改善特別資金		経営高度化促進資金 立木等引取資金	
			木材高度利用 加工資金		木材市場整備 近代化資金		主産地育成 整備資金					
	件数	金 額	件数	金 額	件数	金 額	件数	金 額	件数	金 額	件数	金 額
18	—	—	—	—	—	—	—	—	—	—	—	—
19	—	—	—	—	—	—	—	—	—	—	—	—
20	—	—	—	—	—	—	—	—	—	—	—	—
21	—	—	—	—	—	—	—	—	—	—	—	—
22	—	—	—	—	—	—	—	—	—	—	—	—

〔資料〕 県産材流通課調べ

〔注〕 平成5年11月に改称 以前は国産材産業振興資金。

(4) 農林漁業信用基金出資及び保証状況

単位：金額(千円)、件数(件)

年度・区分	出 資 状 況			保証倍率	保 証 状 況				代 位 弁 済		求 償 権 残 高	
	県	林 業 者 等			保 証		保 証 残 高					
		出資者	出資金額		件数	金 額	件数	金 額	件数	金 額	件数	金 額
平成 18 年度	102,790	196	80,310	45.00	38	797,600	42	956,788	3	45,150	12	245,436
平成 19 年度	102,790	196	80,310	45.00	41	1,078,243	46	1,037,624	2	16,692	8	159,176
平成 20 年度	102,790	193	80,310	45.00	32	895,352	44	997,177	4	45,890	10	198,239
平成 21 年度	102,790	188	76,640	45.00	29	920,103	34	792,130	5	124,043	15	318,134
平成 22 年度	102,790	189	75,550	45.00	27	750,348	34	817,883	0	0	9	257,565

〔資料〕 農林漁業信用基金『林業信用保証業務・貸付業務等の概況』

9. 林産物

(1) 素材需給状況

単位：需給量(千㎡)、自給率(%)

年次・区分	供給				県内需要					県外 移出等	県内 自給率
	総計	県内 生産量	他県材 入荷量	外材 入荷量	総計	製材用	パルプ用	合板用	木材 チップ用		
平成18年	453	316	47	90	348	328	…	—	20	105	90.8
平成19年	422	314	41	67	344	328	…	—	16	78	91.3
平成20年	399	299	23	77	320	302	…	—	18	79	93.4
平成21年	404	313	49	42	302	274	…	—	28	102	103.6
平成22年	389	325	24	40	287	259	…	—	28	102	113.2

〔資料〕 農林水産省大臣官房統計部『木材統計調査』

〔注〕 パルプ用の県内需要量は、平成13年以降調査の中止により不明。
県内自給率は、県内生産量/県内需要総計×100で算出した。

(2) 素材生産量（所有形態別・用途別・樹種別）

単位：生産量(千㎡)

年次・区分	総計	所有形態別							用途別				
		国有林			県有林	市町村 財産区 有林	私有林	製材用	パ ル プ 用	合板用	木 材 チ ッ プ 用	そ の 他 用	
		林野庁	うち 国営	その他 官庁									
平成18年	316	…	…	…	…	…	…	283	…	3	30	…	
平成19年	314	…	…	…	…	…	…	287	…	8	19	…	
平成20年	299	…	…	…	…	…	…	248	…	20	31	…	
平成21年	313	…	…	…	…	…	…	237	…	29	47	…	
平成22年	325	…	…	…	…	…	…	249	…	30	46	…	

年次・区分	小計	針葉樹						小計	広葉樹		
		あかまつ くろまつ	すぎ	ひのき	もみ つが	からまつ 等	その他 針葉樹		なら	ぶな	その他 広葉樹
平成18年	279	14	99	144	…	8	11	40	…	…	…
平成19年	276	10	137	132	…	7	8	20	…	…	…
平成20年	294	12	126	111	…	11	11	28	…	…	…
平成21年	276	11	131	109	…	14	11	37	…	…	…
平成22年	298	11	143	110	…	22	12	27	…	…	…

〔資料〕 農林水産省大臣官房統計部「木材統計調査」

〔注〕 「もみ・つが」については、平成11年より「その他針葉樹」に含まれる。

所有形態別については、平成13年より把握を中止したため不明。

用途別については、平成13年より経済産業省生産動向調査で把握していた「パルプ用」・「その他」の項目が廃止され不明。

広葉樹の内訳については、平成16年より把握を中止したため不明。

(3) 製材動態

単位：従業員数(人)、入荷量など(千㎡)

年次・区分	総計	出力別工場数					出力総数	従業員数	素材 入荷量	素材 消費量	製材品 生産量	製材品 出荷量
		7.5 22.5	22.5 37.5	37.5 75.0	75.0 150.0	150.0 以上						
平成18年	414	61	98	172	57	26	26,225	1,608	348	322	232	224
平成19年	384	58	97	151	52	26	24,992	1,513	328	325	203	215
平成20年	378	57	95	149	52	25	24,759	1,361	302	322	207	205
平成21年	326	49	100	107	47	23	20,970	1,106	274	278	210	184
平成22年	314	55	89	104	41	25	21,256	1,122	259	258	163	160

〔資料〕 農林水産省大臣官房統計部「木材統計調査」

(4) 製材用素材の樹種別入荷量

単位：入荷量(千㎡)

年次・区分	総計	国産材			外材						
		小計	針葉樹	広葉樹	小計	南洋材	うち ラワン材 (再掲)	米材	北洋材	ニュー ジュー ランド材	その他
平成18年	348	258	227	31	90	13	0	48	7	9	13
平成19年	328	261	246	15	67	11	—	34	18	1	3
平成20年	302	225	211	14	77	9	0	36	19	12	1
平成21年	274	232	211	21	42	0	—	30	3	3	6
平成22年	259	219	208	11	40	5	—	20	10	5	0

〔資料〕 農林水産省大臣官房統計部「木材統計調査」

(5) 木材チップ需給状況

単位：需給量(千m³) H16～(千t)

年次・区分	総計	供給量								需要量		
		小計	生産		産入				県外からの入荷量	総計	県内消費	県外移出
			針葉樹	広葉樹	素材	工場材	林材	地材				
平成18年	...	64	32	11	14	27	2	21
平成19年	...	61	36	8	10	33	1	17
平成20年	...	62	39	8	10	35	2	15
平成21年	...	62	43	3	18	27	1	16
平成22年	...	52	30	6	14	21	1	16

[資料] 農林水産省大臣官房統計部「木材統計調査」
 [注] 平成16年より木材チップ取引状態に合わせ、調査単位をm³からtに変更したためm³単位の把握はしていない。
 針広別については、平成16年より針広別の解体材・廃材の把握を中止したため小計値とは一致しない。
 入手別については、ラウンド修正を行っていないため小計値と一致しない。
 供給量の県外からの入荷量と需要量については、平成17年より把握を中止したため不明。

(6) 木材チップ工場数

単位：工場数(件)、機械数(台)、従業員数(人)

年次・区分	総計	総工場数		チップパー台数					パーカー台数		スラッシャー台数	12月末日現在従業員数
		専業	兼業	総計	500mm未満	500～900	900～1,050	1,050以上	ドラムパーカー	カットパーカー		
平成18年	55	13	42	87
平成19年	60	13	47	69
平成20年	56	12	44	60
平成21年	48	10	38	55
平成22年	50	10	40	57

[資料] 農林水産省大臣官房統計部「木材統計調査」
 [注] 機械台数については、平成13年より把握を中止したため不明。

(7) 木材業者・製材・建築業者・木材加工業者登録者数

単位：登録者数(人)

年度・現地機関	木材業者	製材・建築業者	木材加工業者
平成18年度	335	358	107
平成19年度	309	337	103
平成20年度	298	299	96
平成21年度	271	288	91
平成22年度	274	273	92
岐阜県	59	53	13
濃尾圏	12	24	3
岐阜県	16	19	12
濃尾圏	14	18	5
郡上	22	16	4
可成	41	41	17
東濃	3	4	0
恵那	42	53	13
下呂	28	18	14
飛騨	36	27	11

[資料] 県産材流通課調べ(岐阜県木材協同組合連合会、特定賛助会員参照)
 [注] 平成13年度より、登録区分が変更された。

(8) 特用林産物生産量

単位：竹材(百束)まき(m³)その他(t)

年次・現地機関	しいたけ		なめこ	まつたけ	ひらたけ	えのき	わさび(根茎)	くり	竹材(マダケ・ハチク・モウソウ)	筍	木炭	まき
	生	乾										
平成18年	1,628	10	1,482	0	123	-	1	96	-	29	3,077	658
平成19年	1,811	10	1,603	0	89	-	1	163	4	38	2,017	249
平成20年	1,870	14	1,791	0	75	-	3	158	4	36	2,100	1,053
平成21年	2,120	15	1,844	0	31	-	1	135	4	89	1,900	2,016
平成22年	2,269	13	1,917	0	25	-	1	134	-	25	1,500	2,012
岐阜県	73	0	1	-	14	-	-	14	-	1	2	-
濃尾圏	434	0	0	-	1	-	0	-	-	-	1	-
岐阜県	30	1	-	-	-	-	1	5	-	-	7	-
濃尾圏	80	0	-	0	-	-	0	-	-	-	7	-
郡上	416	6	-	-	-	-	-	-	-	-	1,300	-
可成	78	3	1,364	0	-	-	-	9	-	-	7	-
東濃	3	0	-	-	8	-	-	-	-	-	2	2,000
恵那	51	0	1	-	1	-	0	106	-	24	17	12
下呂	341	1	2	-	3	-	-	-	-	-	21	-
飛騨	764	-	550	-	-	-	-	-	-	-	135	-

[資料] 県森林整備課調べ
 [注] 四捨五入により、計が合わない場合がある
 表中「木炭」は白炭、黒炭、オガ炭、粉炭の計である

(9) しいたけ原木伏込・菌床使用実績および生産者数

単位：本数(千本)個数(千個)生産者数(戸)

年次・現地機関	原木栽培			菌床栽培			生産者数	
	種菌別植菌本数			購入自家生産別菌床個数			原木栽培	菌床栽培
	鋸屑菌	駒菌	計	購入	自家生産	計		
平成18年	389	81	471	982	942	1,924	115	221
平成19年	401	40	441	1,600	1,037	2,637	113	212
平成20年	358	33	391	1,649	1,003	2,652	95	195
平成21年	312	51	363	1,813	1,154	2,967	77	192
平成22年	261	66	327	2,913	531	3,444	91	205
岐阜	16	1	16	81	2	83	7	7
濃	15	0	15	716	69	785	9	9
西濃	1	10	11	28	-	28	6	5
揖斐	55	9	64	2	75	77	21	5
中濃	24	-	24	880	279	1,159	1	28
郡上	88	18	106	13	-	13	33	5
可茂	7	-	7	-	-	-	4	-
東濃	4	11	14	67	-	67	3	13
恵那	52	18	70	246	-	246	6	12
下呂	0	-	0	881	106	987	1	121
飛騨								

[資料] 県森林整備課調べ

[注] 原木栽培と菌床栽培の生産者数は重複している場合がある
四捨五入により、計が合わない場合がある

(10) 建て方別・構造別新設住宅着工戸数

単位：戸

年度・現地機関	総数	一戸建		長屋建		共同住宅	
		木造	非木造	木造	非木造	木造	非木造
平成18年度	16,750	7,809	1,802	1,755	420	681	4,283
平成19年度	16,093	7,525	1,460	2,278	328	827	3,675
平成20年度	15,233	7,054	1,515	2,811	376	497	2,980
平成21年度	11,467	6,217	1,371	1,823	327	272	1,457
平成22年度	11,161	6,720	1,324	1,452	277	135	1,253
岐阜	5,481	2,838	628	867	175	104	869
濃	1,607	959	213	196	80	8	151
西濃	298	221	29	42	0	0	6
揖斐	562	393	52	64	4	0	49
中濃	131	116	9	0	0	0	6
郡上	1,090	788	136	104	6	0	56
可茂	1,019	630	155	131	12	19	72
東濃	531	414	71	38	0	4	4
恵那	63	59	2	2	0	0	0
下呂	379	302	29	8	0	0	40
飛騨							

[資料] 県建築指導課「着工新設住宅概報」

(11) 産直住宅建設団体数及び着工戸数

単位：団体数(団体)、戸数(戸)

年度・現地機関	産直住宅	着工戸数
	建設団体数	
平成18年度	30	847
平成19年度	28	408
平成20年度	27	434
平成21年度	28	419
平成22年度	28	463
岐阜	2	16
濃	2	12
西濃	2	21
揖斐	2	20
中濃	3	44
郡上	3	172
可茂	0	0
東濃	6	101
恵那	5	61
下呂	3	16
飛騨		

[参考]

岐阜県の産直住宅について

木質部材(柱、土台等の基本的な構造材)のうち、県産材を60%以上使用して建設した住宅で県が認定した産直住宅建設団体またはその構成員が直接建設したもの。

[資料] 県県産材流通課調べ

[注] 平成19年より県産材の定義を「県内で製材された木材」から「県内に所在する森林から生産された木材」に変更

10. 森林被害

(1) 森林被害状況

区分・年度	火 災				気 象 災 計				病 虫 獣 害 計			
	(件数) 面積	本数	材積	被害額	面積	本数	材積	被害額	面積	本数	材積	被害額
平成 18 年度	(19) 1	0	51	448	(71) 71	104	4,994	144,378	(4,818) 4,818	946	31,764	…
平成 19 年度	(29) 3	0	93	3,192	5	0	182	12,157	5,726	491	08,997	…
平成 20 年度	(30) 7	5	344	8,577	7	8	476	8,461	3,051	396	17,931	…
平成 21 年度	(36) 1	0	110	3,406	3	2	530	5,265	3,681	292	41,068	…
平成 22 年度	(30) 2	0	227	1,861	7	4	165	12,555	4,654	373	39,303	…

区分・年度	総 数 (火災・気象災・病虫獣害)				気 象 災 内 訳							
	面積	本数	材積	被害額	風 害				水 害			
					面積	本数	材積	被害額	面積	本数	材積	被害額
平成 18 年度	ha	千本	m³	千円	ha	千本	m³	千円	ha	千本	m³	千円
平成 18 年度	4,890	1,050	36,809	…	1	0	20	3,017	2	1	60	1,981
平成 19 年度	5,733	491	109,272	…	—	—	—	—	0	0	7	65
平成 20 年度	3,066	409	18,751	…	1	0	249	2,142	0	0	6	218
平成 21 年度	3,685	294	41,708	…	2	0	477	4,078	0	0	53	573
平成 22 年度	4,663	377	39,695	…	—	—	—	—	1	—	114	1,706

区分・年度	気 象 災 内 訳											
	雪 害				干 害				凍 害			
	面積	本数	材積	被害額	面積	本数	材積	被害額	面積	本数	材積	被害額
平成 18 年度	ha	千本	m³	千円	ha	千本	m³	千円	ha	千本	m³	千円
平成 18 年度	68	103	4,914	139,380	—	—	—	—	—	—	—	—
平成 19 年度	5	0	175	12,092	—	—	—	—	—	—	—	—
平成 20 年度	1	—	221	1,260	5	8	—	4,841	—	—	—	—
平成 21 年度	0	0	0	0	1	2	—	614	—	—	—	—
平成 22 年度	3	1	51	8,792	2	3	—	2,057	—	—	—	—

区分・年度	病 虫 獣 害 内 訳											
	病 害				虫 害				獣 害			
	面積	本数	材積	被害額	面積	本数	材積	被害額	面積	本数	材積	被害額
平成 18 年度	ha	千本	m³	千円	ha	千本	m³	千円	ha	千本	m³	千円
平成 18 年度	—	—	—	…	3,504	1	9,889	…	1,314	945	21,875	…
平成 19 年度	—	—	—	…	1,914	—	5,592	…	3,812	491	03,405	…
平成 20 年度	—	—	—	…	1,881	1	6,360	…	1,171	396	11,571	…
平成 21 年度	—	—	—	…	2,374	0	16,915	…	1,307	292	24,153	…
平成 22 年度	—	—	—	…	3,495	0	28,609	…	1,159	373	10,694	…

[資料] 県森林整備課調べ

[注] 表中本数は20年生以下の被害立木の本数、材積は21年生以上の被害立木の材積である

火災面積の()は、発生件数である

火災及び気象災の面積は実損面積、病虫獣害は区域面積である 病虫獣害の被害額は、平成元年度より未調査

平成21年度の獣害数量については、被害報告の修正があり、本書平成21年度版と相違がある

(2) 森林国営保険契約と損害てん補実績

区分・年度	契約保有高			損害てん補								
				総数			火災			気象災		
	件数	面積	保険金額	件数	面積	保険金	件数	面積	保険金	件数	面積	保険金
	件	ha	千円	件	ha	千円	件	ha	千円	件	ha	千円
平成 18 年度	7,437	53,014	36,502,185	32	25	19,521	—	—	—	32	25	19,521
平成 19 年度	7,414	58,152	40,902,013	258	61	52,038	—	—	—	258	61	52,038
平成 20 年度	7,046	59,488	40,912,576	325	177	81,704	—	—	—	325	177	81,704
平成 21 年度	6,814	61,188	41,515,134	17	5	1,903	—	—	—	17	5	1,903
平成 22 年度	6,512	55,019	36,388,135	31	6	4,917	2	0	25	29	6	4,892

[資料] 県森林整備課調べ

(3) 森林病虫害等防除事業実績

年度・ 現地機関	松くい虫			枯損木 処 理	突発森林 害 虫 薬剤駆除	野ねずみ 薬剤駆除	し か 防 除 薬剤防除	し か 防 除 防 護 柵	野うさぎ 駆 除
	伐倒駆除	樹 幹 注 入	薬 剤 防 除						
平成 18 年度	630	352	7	1,890	—	—	1	—	—
平成 19 年度	285	196	0	1,472	—	—	129	250	—
平成 20 年度	174	192	0	804	—	—	109	—	—
平成 21 年度	10	301	0	1,166	—	—	113	2,035	—
平成 22 年度	10	255	0	989	—	—	62	—	—
岐 阜		30					2		
西 濃							57		
揖 斐									
中 濃		8		268					
郡 上							3		
可 茂		50		408					
東 濃				50					
恵 那	10	167		212					
下 呂				52					
飛 騨									

年度・ 現地機関	カシノナガキクイムシ			ク マ 防 除 テープ巻き
	駆 除 (くん蒸)	予 防 粘着剤塗布	予 防 樹幹注入	
	本、㎡	本	㎡	ha
平成 18 年度	364㎡	3,415		154
平成 19 年度	118㎡	401		165
平成 20 年度	257㎡	3,365	96	201
平成 21 年度	267㎡	3,352	96	400
平成 22 年度	549㎡	335	100	303
岐 阜	15			192
西 濃	30			
揖 斐		215		102
中 濃		20		
郡 上	50			
可 茂				
東 濃				
恵 那				
下 呂				9
飛 騨	453	100	100	

[資料] 県森林整備課調べ

1 1. 普及・教育

(1) 普及指導状況（森林整備課美濃市駐在）

単位：人数(人)時間(時間)

区分・年度	人数	指 導 時 間								
		総 数	林業経営	造 林	森林保護	機能保全	林 産	特用林産	林業機械	その他
平成18年度	6	10,514	1,713	696	321	172	2,086	1,000	3,753	773
平成19年度	6	10,272	1,234	912	545	131	1,520	1,268	3,708	954
平成20年度	6	10,714	1,909	670	198	108	1,987	1,452	3,687	703
平成21年度	6	9,928	1,970	974	115	208	1,817	1,358	3,150	336
平成22年度	5	8,662	2,753	667	144	1,045	1,441	10	2,184	418

〔資料〕 県森林整備課調べ

(2) 普及指導状況（各普及指導区）

単位：人数(人)時間(時間)

区分・年度	人数	指 導 時 間									
		総 数	林業経営	造 林	森林保護	機能保全	林 産	特用林産	林業機械	普及方法	その他
平成18年度	21	33,132	8,448	5,982	1,241	1,782	6,623	2,731	1,760	—	4,567
平成19年度	21	35,068	9,869	6,824	1,575	1,647	7,099	2,397	1,499	—	4,158
平成20年度	21	33,598	11,931	6,354	1,213	990	6,369	1,438	1,364	—	3,939
平成21年度	21	32,332	12,755	6,701	1,068	1,027	6,269	1,124	1,285	—	2,103
平成22年度	21	34,787	11,899	7,708	1,112	665	6,319	893	1,087	—	5,104

〔資料〕 県森林整備課調べ

〔注〕 平成17年度から普及指導の内容区分が変更され、普及方法は削除し、機能保全を新たに追加した

(3) 林業グループの実績

区分・現地機関	グループ数	会 員 数
平成 18 年度	54	946
平成 19 年度	51	938
平成 20 年度	49	888
平成 21 年度	48	884
平成 22 年度	47	770
岐 阜	2	38
西 濃	4	46
揖 斐	1	12
中 濃	7	99
郡 上	7	90
可 茂	5	77
東 濃	1	29
恵 那	7	129
下 呂	3	67
飛 騨	10	183

〔資料〕 県森林整備課調べ（延べ人数）

(4) 林業短期大学校・県立森林文化アカデミーの卒業生数と就職状況

単位：人数(人)

区分	卒業年度・ 出身地域	林業短期大学 校累計	18年度		19年度		20年度		21年度		22年度		県立森林 文化アカデ ミー 累計
			エンジニア	クリエイター	エンジニア	クリエイター	エンジニア	クリエイター	エンジニア	クリエイター	エンジニア	クリエイター	
総数		704	23	13	19	16	18	16	19	17	14	20	306
卒業生数	岐阜県	72	4	2	3	1	2	0	4	1	1	2	42
	濃尾	12	0	0	0	0	0	1	0	0	0	0	7
	揖斐	13	0	0	1	0	0	0	1	0	1	0	5
	中濃	217	4	1	2	3	1	1	0	0	1	1	24
	上郡	103	0	0	1	0	4	0	1	1	2	1	20
	可茂	※	※	※	※	※	※	※	※	※	※	※	※
	東濃	7	0	0	0	0	0	0	3	0	1	1	10
	恵那	87	0	0	0	0	1	0	0	0	0	1	5
	下呂	※	※	※	※	※	※	※	※	※	※	※	※
飛騨	135	0	0	2	0	3	0	5	0	1	0	21	
県外	58	10	10	10	12	7	14	5	15	7	14	172	
就職状況	自営林業	48	2	2	2	0	0	0	0	0	0	3	30
	林業関係団体	119	5	1	5	3	0	0	4	1	1	1	52
	林業関係会社	195	10	6	4	5	4	0	10	6	6	11	114
	公務員	200	1	0	1	3	1	3	2	0	2	0	19
	その他	142	5	4	7	5	13	13	3	10	5	5	91

注：自営林業には起業も含む

注：林業関係会社には木造建築設計、環境教育等も含む

※：可茂は郡上に、下呂は飛騨に含む

〔資料〕 県立森林文化アカデミー調べ

(5) 県営実験林の状況

名称	位置	設定年度	面積	展示林等の概要
西濃実験林	関ヶ原町	昭和49年度	9.50 ha	択伐展示林、択伐技術伝承林 択伐移行実験林、択伐実習林
東濃林業実験林	恵那市	昭和48年度	10.00	植栽密度試験林、複層林展示林 間伐展示林、ポット造林展示林 枝打ち展示林、優良材生産の体系化実験林
岐阜県立森林文化 アカデミー演習林	美濃市	昭和46年度	33.15	広葉樹試験林、間伐方法解析試験林 ヒノキ産地別生長試験林、スラッシュマツ生育展示林 広葉樹病害虫防除試験林

〔資料〕 県森林整備課及び県立森林文化アカデミー調べ

(6) 森林に関する特定非営利活動法人（NPO法人）・ボランティアの活動状況

区分・現地機関	NPO数	森林整備活動等を継続的に 行っているボランティア団 体数（NPOを除く）	
		うち森林整備活動等に 主体をおくNPO数	
平成18年度	437	17	38
平成19年度	494	20	38
平成20年度	528	35	32
平成21年度	580	35	32
平成22年度	640	40	31
岐阜県	240	10	8
濃尾	77	1	0
揖斐	24	6	2
中濃	37	6	4
上郡	21	4	1
可茂	71	2	7
東濃	60	1	3
恵那	40	3	2
下呂	16	2	4
飛騨	54	5	0

〔資料〕 県林政課調べ

12. 林業労働力

(1) 森林技術者

年度・郡市町村	総数		雇用								労働 生産森 業体数 体
	事業体数	就業者数	計		市町村		財産区		森林組合		
			事業体数	就業者数	事業体数	就業者数	事業体数	就業者数	事業体数	就業者数	
平成18年度	114	1,137	114	1,095	—	—	2	6	20	629	—
平成19年度	131	1,145	131	1,103	—	—	2	6	20	595	—
平成20年度	134	1,156	134	1,105	—	—	1	4	20	573	—
平成21年度	134	1,162	134	1,117	—	—	1	4	20	563	—
平成22年度	131	1,166	131	1,115	—	—	1	4	20	557	—
岐阜	26	174	26	171	—	—	—	—	2	20	—
岐阜市	12	75	12	74	—	—	—	—	—	—	—
(1) 岐阜市	…	…	…	…	…	…	…	…	…	…	…
(7) 津島市	…	…	…	…	…	…	…	…	…	…	…
(2) 羽島市	—	—	—	—	—	—	—	—	—	—	—
各務原市	—	—	—	—	—	—	—	—	—	—	—
(3) 各務原市	…	…	…	…	…	…	…	…	…	…	…
(4) 川島市	…	…	…	…	…	…	…	…	…	…	…
山県市	8	53	8	51	—	—	—	—	1	10	—
(35) 高富町	…	…	…	…	…	…	…	…	…	…	…
(36) 伊自良村	…	…	…	…	…	…	…	…	…	…	…
(37) 美山町	…	…	…	…	…	…	…	…	…	…	…
瑞穂市	—	—	—	—	—	—	—	—	—	—	—
(30) 穂積町	…	…	…	…	…	…	…	…	…	…	…
(31) 本巣市	6	46	6	46	—	—	—	—	1	10	—
(29) 本巣町	…	…	…	…	…	…	…	…	…	…	…
(32) 真系町	…	…	…	…	…	…	…	…	…	…	…
(33) 糸貫町	…	…	…	…	…	…	…	…	…	…	…
(34) 根尾村	…	…	…	…	…	…	…	…	…	…	…
羽島郡	—	—	—	—	—	—	—	—	—	—	—
5 岐南町	—	—	—	—	—	—	—	—	—	—	—
6 笠松町	—	—	—	—	—	—	—	—	—	—	—
本巣郡	—	—	—	—	—	—	—	—	—	—	—
28 北方町	—	—	—	—	—	—	—	—	—	—	—
西濃	3	31	3	29	—	—	—	—	1	26	—
大垣市	2	28	2	28	—	—	—	—	1	26	—
(8) 大垣市	…	…	…	…	…	…	…	…	…	…	…
(13) 上石町	…	…	…	…	…	…	…	…	…	…	…
(19) 墨俣町	…	…	…	…	…	…	…	…	…	…	…
海津市	—	—	—	—	—	—	—	—	—	—	—
(9) 海津町	…	…	…	…	…	…	…	…	…	…	…
(10) 平田町	…	…	…	…	…	…	…	…	…	…	…
(11) 南濃町	…	…	…	…	…	…	…	…	…	…	…
養老郡	—	—	—	—	—	—	—	—	—	—	—
12 養老町	—	—	—	—	—	—	—	—	—	—	—
不破郡	1	3	1	1	—	—	—	—	—	—	—
14 垂井町	—	—	—	—	—	—	—	—	—	—	—
15 関ヶ原町	1	3	1	1	—	—	—	—	—	—	—
安八郡	—	—	—	—	—	—	—	—	—	—	—
16 神戸町	—	—	—	—	—	—	—	—	—	—	—
17 輪之内町	—	—	—	—	—	—	—	—	—	—	—
18 安八町	—	—	—	—	—	—	—	—	—	—	—
揖斐	6	56	6	56	—	—	—	—	1	31	—
揖斐郡	6	56	6	56	—	—	—	—	1	31	—
揖斐川町	4	51	4	51	—	—	—	—	1	31	—
(20) 揖斐川町	…	…	…	…	…	…	…	…	…	…	…
(21) 谷汲村	…	…	…	…	…	…	…	…	…	…	…
(24) 春久村	…	…	…	…	…	…	…	…	…	…	…
(25) 久瀬村	…	…	…	…	…	…	…	…	…	…	…
(26) 藤橋村	…	…	…	…	…	…	…	…	…	…	…
(27) 坂内町	…	…	…	…	…	…	…	…	…	…	…
22 大野町	—	—	—	—	—	—	—	—	—	—	—
23 池田町	2	5	2	5	—	—	—	—	—	—	—
中濃	10	62	10	61	—	—	—	—	1	32	—
関市	7	26	7	25	—	—	—	—	—	—	—
(38) 関市	…	…	…	…	…	…	…	…	…	…	…
(40) 洞戸村	…	…	…	…	…	…	…	…	…	…	…
(41) 板取村	…	…	…	…	…	…	…	…	…	…	…
(42) 武芸川町	…	…	…	…	…	…	…	…	…	…	…
(43) 武儀町	…	…	…	…	…	…	…	…	…	…	…
(44) 上之保村	…	…	…	…	…	…	…	…	…	…	…
39 美濃市	3	36	3	36	—	—	—	—	1	32	—

〔資料〕 岐阜県森林整備課「H22林業労働力調査」による。〔注〕 就業者数は、過去1年間に30日以上林業に従事した者の人数である。

単位：事業体数(体)人数(人)

働 者										自 家 労 働 者				市 町 村 等
林組合		会社		事業協同組合		その他の団体		個人営業体		計	自営業主	一人親方	家族従事者	
就業者数	人数	事業体数	就業者数	事業体数	就業者数	事業体数	就業者数	事業体数	就業者数					
—	64	383	1	9	1	4	26	64	42	15	24	3	平18	
—	65	385	1	11	3	7	40	99	42	19	22	1	平19	
—	66	401	1	13	4	12	42	102	51	24	23	4	平20	
—	64	416	1	14	5	18	43	102	45	20	21	4	平21	
—	61	412	1	14	5	19	43	109	51	15	31	5	平22	
—	14	128	—	—	1	2	9	21	3	3	—	—	岐阜	
—	7	64	—	—	1	2	4	8	1	1	—	—		
...	1	
...	7	
...	2	
...	3	
...	4	
—	3	30	—	—	—	—	4	11	2	2	—	—		
...	35	
...	36	
...	37	
...	30	
...	31	
—	4	34	—	—	—	—	1	2	—	—	—	—		
...	29	
...	32	
...	33	
...	34	
...	5	
...	6	
...	28	
—	—	—	—	—	—	—	2	3	2	1	1	—	西濃	
...	1	2	—	—	—	—	8	
...	13	
...	19	
...	9	
...	10	
...	11	
...	12	
...	1	1	2	1	1	—	14	
...	1	1	2	1	1	—	15	
...	16	
...	17	
...	18	
—	4	23	—	—	—	—	1	2	—	—	—	—	揖斐	
...	4	23	—	—	—	—	1	2	—	—	—	—		
...	3	20	—	—	—	—	—	—	—	—	—	—	20	
...	21	
...	24	
...	25	
...	26	
...	27	
...	22	
—	1	3	—	—	—	—	1	2	—	—	—	—	23	
—	3	18	—	—	1	3	5	8	1	1	—	—	中濃	
...	3	18	—	—	—	—	4	7	1	1	—	—		
...	38	
...	40	
...	41	
...	42	
...	43	
...	44	
—	—	—	—	—	1	3	1	1	—	—	—	—	39	

(1) 森林技術者(続き)

郡市町村	総数		雇用								労働者数
	事業体数	就業者数	計		市町村		財産区		森林組合		
			事業体数	就業者数	事業体数	就業者数	事業体数	就業者数	事業体数	就業者数	
郡上	18	194	18	182	—	—	1	4	1	84	—
郡上	18	194	18	182	—	—	1	4	1	84	—
(45) 幡和町
(46) 大和町
(47) 白鳥町
(48) 高鷺村
(49) 美並村
(50) 明宝村
(51) 和良村
可茂	18	135	18	116	—	—	—	—	4	56	—
52 美濃加茂市	1	12	1	12	—	—	—	—	—	—	—
可児市	1	12	1	12	—	—	—	—	—	—	—
(53) 可児市
(62) 兼山町
加茂郡	16	111	16	92	—	—	—	—	4	56	—
54 坂祝町	1	6	1	6	—	—	—	—	—	—	—
55 富加町	—	—	—	—	—	—	—	—	—	—	—
56 川辺町	1	7	1	7	—	—	—	—	—	—	—
57 七宗町	2	10	2	10	—	—	—	—	1	9	—
58 八百津町	4	26	4	19	—	—	—	—	1	8	—
59 八白川町	4	18	4	10	—	—	—	—	1	5	—
60 東白川村	4	44	4	40	—	—	—	—	1	34	—
可児郡	—	—	—	—	—	—	—	—	—	—	—
61 御嵩町	—	—	—	—	—	—	—	—	—	—	—
東濃	4	35	4	35	—	—	—	—	1	16	—
多治見市	1	11	1	11	—	—	—	—	—	—	—
(63) 多治見市
(66) 笠原町
64 瑞浪市	3	24	3	24	—	—	—	—	1	16	—
65 土岐市	—	—	—	—	—	—	—	—	—	—	—
恵那	18	155	18	155	—	—	—	—	5	93	—
中津川市	12	86	12	86	—	—	—	—	3	38	—
(67) 中津川市
(69) 坂下町
(70) 川上村
(71) 加子母村
(72) 付知町
(73) 福岡町
(74) 蛭川村
(長野県) 山口村
恵那市	6	69	6	69	—	—	—	—	2	55	—
(68) 恵那市
(75) 岩村町
(76) 山岡町
(77) 明智町
(78) 串原村
(79) 上矢作町
下呂	12	92	12	90	—	—	—	—	2	57	—
下呂市	12	92	12	90	—	—	—	—	2	57	—
(80) 萩原町
(81) 小坂町
(82) 下呂町
(83) 金山町
(84) 馬瀬村
飛騨	16	232	16	220	—	—	—	—	2	142	—
高山市	12	161	12	150	—	—	—	—	1	97	—
(85) 高山市
(86) 丹生川村
(87) 清見川村
(88) 荘川村
(90) 宮川村
(91) 久々野町
(92) 朝日根村
(93) 高根村
(95) 国府町
(99) 上宝村
飛騨市	4	71	4	70	—	—	—	—	1	45	—
(94) 古川町
(96) 河合村
(97) 宮川村
(98) 神岡町
大野郡	—	—	—	—	—	—	—	—	—	—	—
89 白川村	—	—	—	—	—	—	—	—	—	—	—

〔資料〕 県森林整備課「H22林業労働力調査」による。

〔注〕 就業者数は、過去1年間に30日以上林業に従事した者の人数である。

13. 森林組合

(1) 森林組合連合会構成

年 度	役 員 数				職 員 数			
	総 数	常勤理事	非常勤理事	監 事	総 数	事務職員	技術職員	雇 員
	人	人	人	人	人	人	人	人
平成18年度	11	2	6	3	64	51	—	13
平成19年度	11	1	7	3	63	51	—	12
平成20年度	11	1	7	3	62	47	—	15
平成21年度	11	1	7	3	63	41	—	22
平成22年度	10	1	6	3	67	40	—	27

(2) 森林組合構成

年度・現地機関	組 合 数 お よ び 組 合 名	役 員 数				職員数
		総 数	常勤理事	非常勤理事	監 事	
		人	人	人	人	人
平成18年度	20	359	12	283	64	261
平成19年度	20	344	12	269	63	240
平成20年度	20	325	14	250	61	234
平成21年度	20	320	14	245	61	235
平成22年度	20	317	15	241	61	242
岐 阜	2	34	1	26	7	10
	岐阜中央*	18	—	15	3	6
	もとす郡*	16	1	11	4	4
西 濃	1	11	1	8	2	5
	西南濃*	11	1	8	2	5
揖 斐	1	18	1	14	3	20
	揖斐郡*	18	1	14	3	20
中 濃	1	26	1	22	3	16
	中濃*	26	1	22	3	16
郡 上	1	23	1	19	3	31
	郡上*	23	1	19	3	31
可 茂	4	59	2	46	11	27
	八百津町	12	—	9	3	4
	白川町	13	—	10	3	8
	東白川村	9	1	6	2	10
	可茂	25	1	21	3	5
東 濃	1	10	—	7	3	4
	陶都*	10	—	7	3	4
恵 那	5	67	4	48	15	55
	中津川市*	13	1	9	3	11
	恵那市	21	—	18	3	3
	加子母村	10	1	6	3	31
	付知町	11	1	7	3	3
	恵南*	12	1	8	3	7
下 呂	2	26	2	19	5	20
	小坂町	11	1	8	2	7
	ひだ*	15	1	11	3	13
飛 驒	2	43	2	32	9	54
	飛驒高山*	27	1	21	5	42
	飛驒市*	16	1	11	4	12

〔資料〕 県森林整備課調べ

〔注〕 表中「労務班員数」は、森林組合に労務班員として組織されている人数である（年間就労日数は30日未満を含む）
「労務班員数」中の「その他」欄には、チップ生産、育苗、製炭、立木調査等に従事したものを含む

*は合併組合である

単位：人数(人)出資金(千円)

総数	会 員 数			総 額	出 資 金		年 度
	正 会 員		准会員		払 込 済 額	一 会 員 平 均 払込済額	
	森 林 組 合	生 産 森 林 組 合					
人	人	人	人	千円	千円	千円	
21	20	1	—	265,880	265,880	12,661	平18
21	20	1	—	265,880	265,880	12,661	平19
21	20	1	—	265,880	265,880	12,661	平20
21	20	1	—	265,880	265,880	12,661	平21
21	20	1	—	265,880	265,880	12,661	平22

単位：人数(人)出資金(千円)面積(ha)

総数	組 合 員 数		出 資 金 払込済額	組 合 員 所 有 森 林 面 積	労 務 班 員 数				組 合 名
	正組合員数	准組合員数			総 数	伐 出	造 林	そ の 他	
人	人	人	千円	ha	人	人	人	人	
59,678	57,749	1,929	2,072,073	542,215	759	103	536	120	平18
59,615	57,677	1,938	2,080,034	537,127	698	105	477	116	平19
60,096	58,163	1,933	2,078,901	531,030	662	98	482	82	平20
59,577	57,646	1,931	2,084,451	529,612	677	103	491	83	平21
59,633	57,646	1,987	2,090,096	526,907	663	115	444	104	平22
5,572	5,092	480	58,648	33,375	20	—	20	—	岐阜
4,227	3,771	456	22,568	15,796	10	—	10	—	岐も
1,345	1,321	24	36,080	17,579	10	—	10	—	
4,558	4,343	215	35,825	19,829	35	—	15	20	西濃
4,558	4,343	215	35,825	19,829	35	—	15	20	西
2,775	2,607	168	142,543	41,509	36	3	27	6	揖斐
2,775	2,607	168	142,543	41,509	36	3	27	6	揖
3,968	3,967	1	121,236	40,170	50	—	48	2	中濃
3,968	3,967	1	121,236	40,170	50	—	48	2	中
7,314	7,270	44	270,133	80,419	105	13	79	13	郡上
7,314	7,270	44	270,133	80,419	105	13	79	13	郡
6,116	6,116	—	150,936	42,795	61	24	27	10	可茂
1,414	1,414	—	15,284	9,752	10	3	7	—	八
2,047	2,047	—	55,229	13,898	4	2	2	—	白
565	565	—	39,797	5,802	37	14	14	9	東
2,090	2,090	—	40,626	13,343	10	5	4	1	可
2,581	2,571	10	6,911	13,178	16	—	16	—	東濃
2,581	2,571	10	6,911	13,178	16	—	16	—	陶
11,582	11,277	305	313,575	54,367	104	25	61	18	恵那
4,784	4,649	135	93,458	19,389	24	6	18	—	中
1,878	1,858	20	16,659	9,973	8	3	5	—	恵
924	840	84	75,535	4,712	22	6	5	11	加
883	868	15	35,821	2,983	4	—	4	—	付
3,113	3,062	51	92,102	17,310	46	10	29	7	恵
4,915	4,881	34	157,252	46,832	69	24	38	7	下呂
525	507	18	48,753	7,727	36	14	18	4	小
4,390	4,374	16	108,499	39,105	33	10	20	3	南ひ
10,252	9,522	730	833,037	154,433	167	26	113	28	飛騨
7,087	6,513	574	670,670	104,218	121	20	79	22	飛高
3,165	3,009	156	162,367	50,215	46	6	34	6	飛

(3) 生産森林組合構成

単位：人数(人)出資金(千円)面積(ha)

年度・区分	組合数	役員数			職員数	組合員数	出資金 払込済金額	森林面積
		理事	監事	計				
平成 18 年度	117(119)	903	257	1,160	23	15,824	1,583,741	17,049
平成 19 年度	115(118)	891	246	1,137	23	15,640	1,522,064	16,934
平成 20 年度	115(118)	886	250	1,136	22	15,644	1,419,849	16,949
平成 21 年度	114(117)	876	245	1,121	21	15,484	1,428,252	16,846
平成 22 年度	115(117)	872	246	1,118	21	15,406	1,426,109	16,899

[資料] 県森林整備課調べ

[注] 表中()は組合総数、それ以外は森林組合一斉調査参加組合の数値である

(4) 森林組合連合会事業内容

年度・区分	販売部門			購買部門										
	一般	パルプ	乾しい たけ	苗木	肥料	薬剤	機					械		
							集材機	自動鋸	刈払機	施肥機	木起機	トラック	乾燥機	人員輸送車
	m ³	m ³	kg	千本	kg	l・kg	台	台	台	台	台	台	台	台
平成 18 年度	96,421	4,985	—	1,065	2,000	液粉 3,095 1,795	—	—	4	—	7	1	—	—
平成 19 年度	119,972	4,573	—	693	6,000	液粉 2,696 1,960	—	—	8	—	11	1	1	—
平成 20 年度	131,658	8,336	—	803	8,500	液粉 2,453 1,074	—	—	4	—	12	3	—	—
平成 21 年度	124,162	—	—	566	2,200	液粉 560 1,350	—	—	4	—	15	—	—	—
平成 22 年度	142,092	—	—	455	2,500	液粉 1,320 612	—	—	6	—	27	—	—	—

[資料] 県森林整備課調べ

[注] パルプの数値については、平成21年度より一般木材販売に含まれている

(5) 森林組合事業内容

年度・区分	販 売 部 門 (木 材)								購 買 部 門			
	販 売 事 業		林 産 事 業			加 工 事 業			購 買 事 業			
	組 合 数	取 扱 量	組 合 数	生 産 量	う ち 受 託 生 産 の み	組 合 数	生 産 量	う ち 受 託 生 産 量	山 行 苗		肥 料	
									組 合 数	取 扱 量	組 合 数	取 扱 量
	㎡		㎡		㎡	㎡		千本		千 kg		
平成 18 年度	16	18,871	17	64,853	5,825	5	13,037	2,098	20	329	18	18
平成 19 年度	15	17,983	18	74,758	1,906	5	23,631	1,706	20	286	16	12
平成 20 年度	16	18,096	18	91,229	11,090	6	22,177	1,083	20	200	18	10
平成 21 年度	14	23,501	19	105,759	24,086	5	18,444	988	20	163	15	7
平成 22 年度	14	25,907	19	115,306	39,694	4	20,438	1,282	20	193	16	9

年度・区分	購 買 部 門			利 用 部 門						金 融 部 門			
	養 苗 事 業			森 林 造 成 事 業						利 用 お よ び 福 利 厚 生 事 業		組 合 数	貸 付 残 高
	組 合 数	生 産 量	う ち 受 託 生 産 量	新 植		保 育		計		組 合 数	金 額		
				組 合 数	面 積	組 合 数	面 積	組 合 数	面 積				
	千本		千本	ha		ha		ha		千円		千円	
平成 18 年度	0	0	—	18	295	20	19,415	20	19,710	20	977,097	15	301,746
平成 19 年度	0	0	—	16	188	20	20,286	20	20,474	20	954,329	14	246,866
平成 20 年度	0	0	—	18	238	20	19,664	20	19,902	20	955,251	14	193,099
平成 21 年度	0	0	—	17	148	20	18,481	20	18,629	20	1,058,899	13	157,603
平成 22 年度	0	0	—	18	151	20	16,588	20	16,739	20	1,191,449	13	108,102

[資料] 県森林整備課調べ

(6) 生産森林組合事業内容

年度・区分	生 産										造 林			
	立 木		素 材		木 炭		薪		苗 木		新 植		保 育	
	組 合 数	数 量	組 合 数	数 量	組 合 数	数 量	組 合 数	数 量	組 合 数	数 量	組 合 数	数 量	組 合 数	面 積
	㎡		㎡		㎡		㎡		㎡		ha		ha	
平成 18 年度	7	247	14	4,701	—	—	—	—	—	—	5	3	49	889
平成 19 年度	7	143	14	2,158	—	—	—	—	—	—	8	4	42	423
平成 20 年度	4	283	16	2,410	—	—	—	—	—	—	6	2	42	432
平成 21 年度	2	145	14	2,343	—	—	—	—	—	—	3	3	40	450
平成 22 年度	5	305	10	2,593	—	—	—	—	—	—	3	5	27	341

[資料] 県森林整備課調べ

[注] 数値については、森林組合一斉調査参加組合の数値である

(1) 治山事業実績(続き)

単位：千円

年度・ 現地機関	公 共 治 山 事 業											
	奥地保安林 保全緊急対策 (注4)		防災林造成		生活環境保全林 整備		自然環境 保全治山		環境防災林 整備		環境保全 技術開発モデル	
	件数	事業費	件数	事業費	件数	事業費	件数	事業費	件数	事業費	件数	事業費
平成 18 年度	9	397,319	-	-	-	-	3	104,815	4	80,982	1	91,285
平成 19 年度	15	852,374	-	-	-	-	3	122,844	3	91,594	1	65,815
平成 20 年度	18	771,182	-	-	1	23,761	2	67,187	-	-	1	71,472
平成 21 年度	14	767,293	-	-	1	90,630	-	-	-	-	-	-
平成 22 年度	10	495,180	-	-	-	-	-	-	-	-	-	-
岐 阜	-	-	-	-	-	-	-	-	-	-	-	-
西 濃	1	12,965	-	-	-	-	-	-	-	-	-	-
揖 斐	-	-	-	-	-	-	-	-	-	-	-	-
中 濃	-	-	-	-	-	-	-	-	-	-	-	-
郡 上	2	119,385	-	-	-	-	-	-	-	-	-	-
可 茂	1	35,537	-	-	-	-	-	-	-	-	-	-
東 濃	-	-	-	-	-	-	-	-	-	-	-	-
恵 那	2	78,500	-	-	-	-	-	-	-	-	-	-
下 呂	3	195,374	-	-	-	-	-	-	-	-	-	-
飛 騨	1	53,419	-	-	-	-	-	-	-	-	-	-

単位：千円

年度・ 現地機関	公 共 治 山 事 業							
	国有林野内 補助治山		特定流域 総合治山		地すべり防止		山地災害総合 減災対策	
	件数	事業費	件数	事業費	件数	事業費	件数	事業費
平成 18 年度	-	-	3	184,794	-	-	-	-
平成 19 年度	-	-	2	436,932	-	-	-	-
平成 20 年度	-	-	3	275,388	-	-	-	-
平成 21 年度	-	-	2	286,306	-	-	22	888,598
平成 22 年度	-	-	3	304,699	-	-	11	409,120
岐 阜	-	-	-	-	-	-	-	-
西 濃	-	-	-	-	-	-	-	-
揖 斐	-	-	1	230,899	-	-	1	36,067
中 濃	-	-	-	-	-	-	-	-
郡 上	-	-	-	-	-	-	3	89,002
可 茂	-	-	-	-	-	-	2	96,870
東 濃	-	-	-	-	-	-	1	18,432
恵 那	-	-	1	32,400	-	-	2	90,840
下 呂	-	-	-	-	-	-	1	50,849
飛 騨	-	-	1	41,400	-	-	1	27,060

〔資料〕 県治山課調べ

〔注〕 (注1) 平成17年度以降は「水源流域地域保全」に統合

(1) 治山事業実績 (続き)

単位：千円

年度・ 現地機関	県 単 治 山 事 業											
	小計		県営		花の森名所づくり		集落環境保全		森の楽園28		水源対策	
	件数	事業費	件数	事業費	件数	事業費	件数	事業費	件数	事業費	件数	事業費
平成 18 年度	67	508,852	53	440,474	-	-	14	68,378	-	-	-	-
平成 19 年度	65	482,220	54	448,756	-	-	11	33,464	-	-	-	-
平成 20 年度	57	421,682	47	390,747	-	-	10	30,935	-	-	-	-
平成 21 年度	54	456,797	45	434,794	-	-	9	22,003	-	-	-	-
平成 22 年度	44	446,756	36	427,935	-	-	8	18,821	-	-	-	-
岐 阜	5	51,888	3	48,593	-	-	2	3,295	-	-	-	-
西 濃	4	24,961	3	23,961	-	-	1	1,000	-	-	-	-
揖 斐	4	54,017	3	51,891	-	-	1	2,126	-	-	-	-
中 濃	3	33,358	2	30,613	-	-	1	2,745	-	-	-	-
郡 上	2	31,898	1	30,234	-	-	1	1,664	-	-	-	-
可 茂	8	39,992	6	32,001	-	-	2	7,991	-	-	-	-
東 濃	3	24,897	3	24,897	-	-	-	-	-	-	-	-
恵 那	7	80,169	7	80,169	-	-	-	-	-	-	-	-
下 呂	5	63,861	5	63,861	-	-	-	-	-	-	-	-
飛 騨	3	41,714	3	41,714	-	-	-	-	-	-	-	-

単位：千円

年度・ 現地機関	県 単 治 山 事 業			
	共生の森整備		流木災害対策	
	件数	事業費	件数	事業費
平成 18 年度	-	-	-	-
平成 19 年度	-	-	-	-
平成 20 年度	-	-	-	-
平成 21 年度	-	-	-	-
平成 22 年度	-	-	-	-
岐 阜	-	-	-	-
西 濃	-	-	-	-
揖 斐	-	-	-	-
中 濃	-	-	-	-
郡 上	-	-	-	-
可 茂	-	-	-	-
東 濃	-	-	-	-
恵 那	-	-	-	-
下 呂	-	-	-	-
飛 騨	-	-	-	-

[資料] 県治山課調べ

[注] (注2) 市町村補助対象事業費

(2) 民有林直轄治山事業実績

(揖斐川地区)

事業内容	18年度	19年度	20年度	21年度	22年度	初年度からの累計
工事費(千円)	219,103	0	0	0	0	0
治山ダム	0	0	0	0	0	0
山腹工	0.87	0.00	0.00	0.00	0.00	0.00

(板取川地区)

事業内容	18年度	19年度	20年度	21年度	22年度	初年度からの累計
工事費(千円)	176,781	293,228	289,582	0	0	0
治山ダム	1	3	4	0	0	0
山腹工	1.78	0.12	0.04	0.00	0.00	0.00

[資料] 県治山課調べ

(1) 治山事業実績(続き)

単位：千円

年度 ・ 現地機関	公 共 治 山 事 業											
	奥地保安林 保全緊急対策 (注4)		防災林造成		生活環境保全林 整備		自然環境 保全治山		環境防災林 整備		環境保全 技術開発モデル	
	件数	事業費	件数	事業費	件数	事業費	件数	事業費	件数	事業費	件数	事業費
平成 18 年度	9	397,319	-	-	-	-	3	104,815	4	80,982	1	91,285
平成 19 年度	15	852,374	-	-	-	-	3	122,844	3	91,594	1	65,815
平成 20 年度	18	771,182	-	-	1	23,761	2	67,187	-	-	1	71,472
平成 21 年度	14	767,293	-	-	1	90,630	-	-	-	-	-	-
平成 22 年度	10	495,180	-	-	-	-	-	-	-	-	-	-
岐 阜	-	-	-	-	-	-	-	-	-	-	-	-
西 濃	1	12,965	-	-	-	-	-	-	-	-	-	-
揖 斐	-	-	-	-	-	-	-	-	-	-	-	-
中 濃	-	-	-	-	-	-	-	-	-	-	-	-
郡 上	2	119,385	-	-	-	-	-	-	-	-	-	-
可 茂	1	35,537	-	-	-	-	-	-	-	-	-	-
東 濃	-	-	-	-	-	-	-	-	-	-	-	-
恵 那	2	78,500	-	-	-	-	-	-	-	-	-	-
下 呂	3	195,374	-	-	-	-	-	-	-	-	-	-
飛 騨	1	53,419	-	-	-	-	-	-	-	-	-	-

単位：千円

年度 ・ 現地機関	公 共 治 山 事 業							
	国有林野内 補助治山		特定流域 総合治山		地すべり防止		山地災害総合 減災対策	
	件数	事業費	件数	事業費	件数	事業費	件数	事業費
平成 18 年度	-	-	3	184,794	-	-	-	-
平成 19 年度	-	-	2	436,932	-	-	-	-
平成 20 年度	-	-	3	275,388	-	-	-	-
平成 21 年度	-	-	2	286,306	-	-	22	888,598
平成 22 年度	-	-	3	304,699	-	-	11	409,120
岐 阜	-	-	-	-	-	-	-	-
西 濃	-	-	-	-	-	-	-	-
揖 斐	-	-	1	230,899	-	-	1	36,067
中 濃	-	-	-	-	-	-	-	-
郡 上	-	-	-	-	-	-	3	89,002
可 茂	-	-	-	-	-	-	2	96,870
東 濃	-	-	-	-	-	-	1	18,432
恵 那	-	-	1	32,400	-	-	2	90,840
下 呂	-	-	-	-	-	-	1	50,849
飛 騨	-	-	1	41,400	-	-	1	27,060

〔資料〕 県治山課調べ

〔注〕 (注1) 平成17年度以降は「水源流域地域保全」に統合

(3) 治山災害復旧事業実績

単位：千円

年度・現地機関	総数		災害関連緊急治山		林地崩壊防止事業	
	件数	事業費	件数	事業費	件数	事業費
平成18年度	3	136,939	3	136,939	-	-
平成19年度	-	-	-	-	-	-
平成20年度	4	122,998	-	36,968	-	-
平成21年度	-	-	-	-	-	-
平成22年度	4	89,652	4	89,652	-	-
岐 阜	-	-	-	-	-	-
西 濃	-	-	-	-	-	-
揖 斐	-	-	-	-	-	-
中 濃	-	-	-	-	-	-
郡 上	-	-	-	-	-	-
可 茂	3	70,197	3	70,197	-	-
東 濃	-	-	-	-	-	-
恵 那	1	19,455	1	19,455	-	-
下 呂	-	-	-	-	-	-
飛 騨	-	-	-	-	-	-

[資料] 県治山課調べ

(4) 治山施設災害復旧事業実績

単位：千円

年度	総 数		内 訳					
	件数	事業費	現地機関	件数	事業費	現地機関	件数	事業費
平成18年度	-	-	-	-	-	-	-	-
平成19年度	-	-	-	-	-	-	-	-
平成20年度	2	86,030	揖斐	2	86,030	-	-	-
平成21年度	-	-	-	-	-	-	-	-
平成22年度	-	-	-	-	-	-	-	-

[資料] 県治山課調べ

(5) 林地被害

単位：面積（ha）被害額（千円）

年次	箇所数	面積	被害額	主な災害名	年次	箇所数	面積	被害額	主な災害名
昭和47	1,060	141	3,343,820	7.13豪雨災害	平成4	232	22.99	4,386,320	7月豪雨、8月豪雨
48	68	15	342,700		5	11	2.87	448,500	
49	583	77	2,949,400	7/10豪雨	6	51	6.32	910,000	
50	319	48	2,303,300	台風6号	7	7	0.53	98,500	
51	1,375	186	9,428,650	9.12豪雨災害	8	13	2.70	365,000	
52	51	6	345,500		9	48	5.72	919,700	
53	60	9	437,600		10	308	49.69	9,958,100	8月豪雨、台風7・8号、秋雨前線
54	156	16	1,545,000	6月梅雨豪雨、8.22豪雨	11	775	160.80	30,695,200	9.15豪雨災害
55	120	11	1,149,450	7月豪雨	12	259	25.39	11,626,000	恵南豪雨災害
56	444	72	7,742,500	56豪雪、7.12梅雨前線豪雨	13	7	0.62	100,000	
57	192	13	1,112,500	8月豪雨	14	91	62.96	2,517,600	7/10豪雨
58	764	102	8,908,700	9.28災害	15	4	0.91	162,500	
59	41	9	681,700		16	235	32.22	6,231,700	23号台風災害
60	157	12	1,201,600	台風6号、7月豪雨	17	49	13.16	918,100	
61	68	5	507,600		18	84	13.61	2,543,200	
62	90	18	1,360,500		19	38	4.24	870,100	
63	147	11	1,075,000	9月豪雨	20	48	19.36	1,886,000	
平成元	702	142.10	13,180,870	9.7・9.20豪雨災害	21	60	7.65	1,172,500	
2	261	26.93	3,461,700		22	109	16.00	1,899,600	7.15豪雨災害
3	63	16.40	3,832,900	台風19号	23	127	26.08	3,918,000	8/22～25豪雨災害

[資料] 県治山課調べ

(6) 保安林種類別面積

(6) 保安林種類別面積

年度・郡市町村	総 数			水源かん養保安林			土砂流出防備保安林			土砂崩壊防備保安林			干害防備保安林	
	総 数	国有林	民有林	総 数	国有林	民有林	総 数	国有林	民有林	総 数	国有林	民有林	総 数	国有林
平成 18 年度	13,079	8,068	5,011	—	—	—	772	—	772	31	—	31	391	391
平成 19 年度	412,946	171,575	241,371	269,805	132,827	136,978	132,054	38,394	93,660	6,614	226	6,388	867	15
平成 20 年度	417,658	173,266	244,392	272,266	134,692	137,574	134,192	38,222	95,970	6,719	226	6,493	867	15
平成 21 年度	418,533	173,223	245,310	272,366	134,692	137,674	134,877	38,179	96,698	6,745	226	6,519	867	15
平成 22 年度	419,804	173,149	246,655	272,849	134,684	138,165	135,612	38,113	97,499	6,772	226	6,546	867	15
岐 阜	559	192	367	—	—	—	4	—	4	—	—	—	—	—
1 岐 阜 市	2,197	192	2,005	—	—	—	393	192	201	1,244	—	1,244	—	—
3 各 務 原 市	480	—	480	—	—	—	220	—	220	260	—	260	—	—
山 県 市	5,066	510	4,556	2,153	510	1,643	2,396	—	2,396	347	—	347	—	—
(35 高 富 町)	173	—	173	—	—	—	31	—	31	36	—	36	—	—
(36 伊 自 良 村)	679	—	679	—	—	—	614	—	614	18	—	18	—	—
(37 美 山 町)	4,214	510	3,704	2,153	510	1,643	1,751	—	1,751	293	—	293	—	—
本 巢 市	21,592	4,831	16,761	12,838	4,816	8,022	8,356	15	8,341	347	—	347	—	—
(29 本 巢 町)	1,580	15	1,565	—	—	—	1,482	15	1,467	53	—	53	—	—
(33 糸 貫 町)	1	—	1	—	—	—	—	—	—	1	—	1	—	—
(34 根 尾 村)	20,011	4,816	15,195	12,838	4,816	8,022	6,874	—	6,874	293	—	293	—	—
西 濃	10,436	10	10,426	2,578	10	2,568	7,442	—	7,442	263	—	263	—	—
大 垣 市	6,078	10	6,068	2,100	10	2,090	3,788	—	3,788	185	—	185	—	—
(8 大 垣 市)	7	—	7	—	—	—	7	—	7	—	—	—	—	—
(13 上 石 津 町)	6,071	10	6,061	2,100	10	2,090	3,781	—	3,781	185	—	185	—	—
海 津 市	1,638	—	1,638	—	—	—	1,551	—	1,551	48	—	48	—	—
(11 南 濃 町)	1,638	—	1,638	—	—	—	1,551	—	1,551	48	—	48	—	—
養 老 郡	1,430	—	1,430	—	—	—	1,413	—	1,413	4	—	4	—	—
12 養 老 町	1,430	—	1,430	—	—	—	1,413	—	1,413	4	—	4	—	—
不 破 郡	1,290	—	1,290	478	—	478	690	—	690	26	—	26	—	—
14 垂 井 町	299	—	299	—	—	—	227	—	227	1	—	1	—	—
15 関ヶ原町	991	—	991	478	—	478	463	—	463	25	—	25	—	—
揖 斐	42,532	5,239	37,293	32,994	5,239	27,755	8,753	—	8,753	115	—	115	408	—
揖 斐 郡	42,532	5,239	37,293	32,994	5,239	27,755	8,753	—	8,753	115	—	115	408	—
揖 斐 川 町	41,338	5,239	36,099	32,994	5,239	27,755	7,941	—	7,941	115	—	115	27	—
(20 揖 斐 川 町)	758	35	723	270	35	235	425	—	425	3	—	3	27	—
(21 谷 汲 村)	1,764	—	1,764	472	—	472	1,202	—	1,202	46	—	46	—	—
(24 春 日 村)	5,978	438	5,540	4,394	438	3,956	1,561	—	1,561	17	—	17	—	—
(25 久 瀬 村)	4,117	8	4,109	3,287	8	3,279	805	—	805	25	—	25	—	—
(26 藤 橋 村)	19,431	2,425	17,006	15,979	2,425	13,554	3,398	—	3,398	5	—	5	—	—
(27 坂 内 村)	9,290	2,333	6,957	8,592	2,333	6,259	550	—	550	19	—	19	—	—
22 大 野 町	—	—	—	—	—	—	—	—	—	—	—	—	—	—
23 池 田 町	1,194	—	1,194	—	—	—	812	—	812	—	—	—	381	—

(資料) 県治山課調べ

(注) 兼種保安林(2つ以上の目的を達成するための保安林)については、保安林の種類に依り上位の保安林としてその面積を計上し、下段に記載した。なお、これによって面積が計上されないこととなる他方の保安林種の欄には、その面積を上段に外書きした。

例: 岐阜市 保健保安林 総数 上段421…上位の兼種保安林(水源かん養等)の欄で計上されている保安林
下段555…(岐阜市保健保安林合計976) - (上段421) =555

単位：面積(ha)

民有林	なだれ防止保安林			落石防止保安林			保健保安林			風致保安林			風致保安林			市町村名
	総数	国有林	民有林	総数	国有林	民有林	総数	国有林	民有林	総数	国有林	民有林	総数	国有林	民有林	
-	-	-	-	2	-	2	1,424	-	1,424	-	-	-	5	-	5	中濃
-	-	-	-	15	-	15	202	-	202	-	-	-	5	-	5	
-	-	-	-	-	-	-	1,390	-	1,390	-	-	-	5	-	5	
-	-	-	-	6	-	6	202	-	202	-	-	-	5	-	5	
-	-	-	-	-	-	-	123	-	123	-	-	-	5	-	5	
-	-	-	-	-	-	-	-	-	-	-	-	5	-	5	38	
-	-	-	-	-	-	-	36	-	36	-	-	-	-	-	-	
-	-	-	-	1	-	1	-	-	-	-	-	-	-	-	-	40
-	-	-	-	-	-	-	1,230	-	1,230	-	-	-	-	-	-	
-	-	-	-	-	-	-	164	-	164	-	-	-	-	-	-	41
-	-	-	-	-	-	-	-	-	-	-	-	-	-	-	-	
-	-	-	-	-	-	-	-	-	-	-	-	-	-	-	-	42
-	-	-	-	-	-	-	1	-	1	-	-	-	-	-	-	
-	-	-	-	4	-	4	38	-	38	-	-	-	-	-	-	43
-	-	-	-	-	-	-	-	-	-	-	-	-	-	-	-	
-	-	-	-	1	-	1	-	-	-	-	-	-	-	-	-	44
-	-	-	-	2	-	2	34	-	34	-	-	-	-	-	-	
-	-	-	-	9	-	9	-	-	-	-	-	-	-	-	-	39
221	70	-	70	76	-	76	195	45	150	-	-	-	-	-	-	郡上
221	70	-	70	76	-	76	64	-	64	-	-	-	-	-	-	
-	-	-	-	-	-	-	45	45	-	-	-	-	-	-	-	
-	-	-	-	17	-	17	12	-	12	-	-	-	-	-	-	45
56	-	-	-	2	-	2	-	-	-	-	-	-	-	-	-	46
133	70	-	70	7	-	7	17	-	17	-	-	-	-	-	-	47
-	-	-	-	-	-	-	1	-	1	-	-	-	-	-	-	
-	-	-	-	22	-	22	1	-	1	-	-	-	-	-	-	48
-	-	-	-	-	-	-	54	-	54	-	-	-	-	-	-	
-	-	-	-	12	-	12	-	-	-	-	-	-	-	-	-	49
32	-	-	-	-	-	-	52	-	52	-	-	-	-	-	-	
-	-	-	-	-	-	-	21	-	21	-	-	-	-	-	-	50
-	-	-	-	-	-	-	26	-	26	-	-	-	-	-	-	
-	-	-	-	16	-	16	30	-	30	-	-	-	-	-	-	51
-	-	-	-	4	-	4	205	3	202	-	-	-	-	-	-	
-	-	-	-	43	-	43	392	-	392	-	-	-	-	-	-	可茂
-	-	-	-	-	-	-	-	-	-	-	-	-	-	-	-	
-	-	-	-	-	-	-	108	-	108	-	-	-	-	-	-	52
-	-	-	-	-	-	-	30	-	30	-	-	-	-	-	-	
-	-	-	-	-	-	-	108	-	108	-	-	-	-	-	-	
-	-	-	-	-	-	-	13	-	13	-	-	-	-	-	-	53
-	-	-	-	-	-	-	-	-	-	-	-	-	-	-	-	
-	-	-	-	-	-	-	17	-	17	-	-	-	-	-	-	62
-	-	-	-	4	-	4	46	3	43	-	-	-	-	-	-	
-	-	-	-	43	-	43	358	-	358	-	-	-	-	-	-	
-	-	-	-	-	-	-	-	-	-	-	-	-	-	-	-	54
-	-	-	-	-	-	-	2	-	2	-	-	-	-	-	-	55
-	-	-	-	-	-	-	-	-	-	-	-	-	-	-	-	56
-	-	-	-	-	-	-	-	-	-	-	-	-	-	-	-	
-	-	-	-	1	-	1	-	-	-	-	-	-	-	-	-	57
-	-	-	-	-	-	-	43	-	43	-	-	-	-	-	-	
-	-	-	-	13	-	13	356	-	356	-	-	-	-	-	-	58
-	-	-	-	4	-	4	-	-	-	-	-	-	-	-	-	
-	-	-	-	20	-	20	-	-	-	-	-	-	-	-	-	59
-	-	-	-	-	-	-	3	3	-	-	-	-	-	-	-	
-	-	-	-	9	-	9	-	-	-	-	-	-	-	-	-	60
-	-	-	-	-	-	-	51	-	51	-	-	-	-	-	-	
-	-	-	-	-	-	-	4	-	4	-	-	-	-	-	-	
-	-	-	-	-	-	-	51	-	51	-	-	-	-	-	-	
-	-	-	-	-	-	-	4	-	4	-	-	-	-	-	-	61
-	-	-	-	-	-	-	386	-	386	-	-	-	-	-	-	東濃
-	-	-	-	-	-	-	42	-	42	-	-	-	-	-	-	
-	-	-	-	-	-	-	125	-	125	-	-	-	-	-	-	
-	-	-	-	-	-	-	34	-	34	-	-	-	-	-	-	
-	-	-	-	-	-	-	97	-	97	-	-	-	-	-	-	
-	-	-	-	-	-	-	34	-	34	-	-	-	-	-	-	63
-	-	-	-	-	-	-	28	-	28	-	-	-	-	-	-	
-	-	-	-	-	-	-	-	-	-	-	-	-	-	-	-	66
-	-	-	-	-	-	-	46	-	46	-	-	-	-	-	-	
-	-	-	-	-	-	-	5	-	5	-	-	-	-	-	-	64
-	-	-	-	-	-	-	215	-	215	-	-	-	-	-	-	
-	-	-	-	-	-	-	3	-	3	-	-	-	-	-	-	65

単位：面積(ha)

民有林	なだれ防止保安林			落石防止保安林			保健保安林			風致保安林			風致保安林			市町村名
	総数	国有林	民有林	総数	国有林	民有林	総数	国有林	民有林	総数	国有林	民有林	総数	国有林	民有林	
							721	205	516							
69				25	24	1	73		73						恵那	
39							674	158	516							
							152		152						67	
															69	
							148		148						70	
							258	42	216						71	
							44	44							72	
39															73	
															74	
							72	72								
							47	47								
30				25	24	1	73		73							
30				1		1	43		43						68	
							47	47							75	
															76	
							24		24						77	
															78	
				24	24		6		6						79	
38				39		39	1,420	1,317	103						下呂	
							226		226							
38				39		39	1,420	1,317	103							
							226		226							
							2		2							
				17		17	2		2						80	
							1,290	1,290								
				13		13									81	
							16		16							
				9		9									82	
38							85		85							
							224		224						83	
							27	27							84	
	2		2				7,346	5,913	1,433							
116	646	87	559	11		11	584		584						飛騨	
							2,516	1,387	1,129							
104	32		32	9		9	288		288							
38				2		2	9		9							
							68		68						85	
							1,419	793	626							
				2		2	35		35						86	
							203		203							
				1		1	37		37						87	
							13		13							
	1		1				46		46						88	
															90	
							8		8							
							511	347	164						91	
66							14		14						92	
							308	217	91							
							61		61						93	
							23		23							
	4		4	2		2	19		19						95	
							30	30								
	27		27	2		2									99	
	2		2				49		49							
12	601	76	525	2		2	30		30							
							10		10							
	22		22	2		2	8		8						94	
	2		2													
	52		52												96	
12	301		301				11		11						97	
							39		39							
	226	76	150				11		11						98	
							4,781	4,526	255							
	13	11	2				266		266							
							4,781	4,526	255							
	13	11	2				266		266						89	

15. 林地開発・保安林指定の解除

(1) 林地開発許可の状況

単位：件数(件)面積(ha)

開発の目的 ・年度	合計		工場・事業場用地の造成		住宅用地の造成		別荘地の造成		ゴルフ場の設置		レジャー施設の設置		土石の採掘		道路の新設・改築		その他	
	件数	面積	件数	面積	件数	面積	件数	面積	件数	面積	件数	面積	件数	面積	件数	面積	件数	面積
平成18年度	3	6	2	3	-	-	-	-	-	-	-	-	-	-	-	-	1	3
平成19年度	8	148	4	97	-	-	-	-	-	-	-	-	4	51	-	-	-	-
平成20年度	5	43	4	41	-	-	-	-	-	-	-	-	1	2	-	-	-	-
平成21年度	1	31	-	-	-	-	-	-	-	-	-	-	1	31	-	-	-	-
平成22年度	6	39	4	31	-	-	-	-	-	-	-	-	2	8	-	-	-	-

[資料] 県治山課調べ

[注] 開発行為に係る森林面積が1haを超えるものが対象

(2) 保安林指定の解除状況(民有林)

単位：件数(件)面積(ha)

申請事由・年度	区分	合計	指定理由の消滅(法第26条第1項関係)							公益上の理由(法第26条第2項関係)							
			計	観光施設用地	養護施設用地	住宅物等用地	工業等用地	農業用地	土砂採掘用地	その他	計	林道用地	その他の道路用地	建物・施設等用地	発信送電用地	ダム・水利地	等施設用地
平成18年度	件数	15	1	-	-	-	-	-	1	14	2	6	1	-	5	-	-
	面積	193	2	-	-	-	-	-	2	191	0	4	0	-	187	-	-
平成19年度	件数	12	3	-	-	-	-	-	3	9	1	6	1	-	1	-	-
	面積	11	0	-	-	-	-	-	0	11	1	10	0	-	0	-	-
平成20年度	件数	18	7	-	1	-	1	-	5	11	-	11	-	-	-	-	-
	面積	2	1	-	0	-	0	-	1	1	-	1	-	-	-	-	-
平成21年度	件数	11	4	1	-	-	-	-	3	7	-	6	-	-	1	-	-
	面積	2	0	0	-	-	-	-	0	2	-	1	-	-	1	-	-
平成22年度	件数	2	-	-	1	-	-	-	1	13	-	11	-	1	1	-	-
	面積	1	-	-	1	-	-	-	0	2	-	2	-	0	0	-	-

[資料] 県治山課調べ

16. 自然保護

(1) 岐阜県の自然植生と植生自然度

自 植 然 生	<p>本県は、日本列島のほぼ中央に位置しており、海拔0mの平野から3,000mを超える山岳地帯、また太平洋と日本海の分水嶺を擁している。そのため、複雑な地形や気候の影響を受け、貴重な植物が分布し、注目すべき植生が成立している。</p> <p>また、標高が高くなるにつれて、暖かい地方の植物社会からしだいに寒い地方に見られる植物社会に変化する現象が見られる。これを「植生の垂直分布」といい、例えば北海道の低山で見られる植生を、本県では高い山に登ると見ることができる。県内ではおおむね500～600m以下に常緑広葉樹林（暖帯）、1,600mまで落葉広葉樹林（冷温帯）、2,500mまで針葉樹林（亜寒帯）、2,500m以上に高山植生が成立している。</p>				
	植 生 自 然 度 と 分 布 率	区 分	内 容	植生自然度	区 分 基 準
植 生 自 然 度 と 分 布 率	V	ブナ林等の自然林か自然の草原（自然植生）及び貴重な植生	10	高山ハイデ、風衝草原、自然草原等、自然植生のうち単層の植物社会を形成する地区	0.9
			9	エゾマツ・トドマツ群集、ブナ群集等自然植生のうち多層の植物社会を形成する地区	14.0
	IV	自然植生が改変されたあとに成立するミズナラ林、コナラ林等の二次林	8	ブナ・ミズナラ再生林、シイ・カシ萌芽林等代償植生であっても、特に自然植生に近い地区	8.4
			7	クリーミズナラ群落、クスギーコナラ群落等、一般には二次林と呼ばれる代償植生地区	27.2
	III	スギやヒノキなどの植林地と自然植生が改変されたあとに成立するススキ等の二次草原	6	常緑針葉樹、落葉針葉樹、常緑広葉樹等の植林地	27.5
			5	ササ群落、ススキ群落等の背丈の高い草原	0.4
			4	シバ群落等の背丈の低い草原	3.9
	II	水田、畑、果樹園などの農耕地	3	果樹園、桑畑、茶畑、苗圃等の樹園地	0.6
			2	畑地、水田等の耕作地、緑の多い住宅地	11.1
	I	市街地、集落、造成地	1	市街地、造成地等の植生のほとんど残存しない地区	4.4

〔資料〕 県清流の国ぎふづくり推進課調べ

〔注〕 自然環境保全基礎調査（環境庁、第4回 1996）による。

(2) 絶滅のおそれのある野生生物種

① 植 物（189種）

カテゴリー	種 名
絶滅危惧Ⅰ類 (24種)	チチブホラゴケ、ヒメムカゴシダ、タキミシダ、クラガリシダ、デンジソウ、サンショウモ、ミチノクフクジュソウ、フクジュソウ、オキナグサ、セツブンソウ、オニバス、ヒメコウホネ、サクラソウ、ミツガシワ、ガガバタ、ミカワシオガマ、スズカケソウ、ミノシライトソウ、ミノコバイモ、サクライソウ、サルメンエビネ、クマガイソウ、セッコク、ウチョウラン
絶滅危惧Ⅱ類 (54種)	ミズスギ、ヤチスギラン、ミズニラ、イヨクジャク、ノダイオウ、シデコブシ、イブキレイジンソウ、イブキトリカブト、タカネトリカブト、レンゲショウマ、カザグルマ、ヘビノボラズ、アゼオトギリ、イシモチソウ、コモウセンゴケ、オサバグサ、タキミチャルメルソウ、シラヒゲソウ、タコノアシ、イヌハギ、ヒメフウロ、イブキフウロ、ハナノキ、クリンソウ、イワザクラ、ヒトツバタゴ、マネキグサ、イブキコメダサ、オオアブノメ、イヌノフグリ、フジバカマ、スズタ、ヤナギスズタ、トチカガミ、ササバモ、イトモ、ホッスモ、キイトラッキョウ、ステゴビル、キバナノアマナ、ホソバナノアマナ、ミカワバイケイソウ、ヒメシヤガ、カキツバタ、シラタマホシクサ、ウンヌケモドキ、ウンヌケ、ナガエミクリ、イワチドリ、マメツタラン、エビネ、サギソウ、ミズトンボ、トキソウ
準絶滅危惧 (57種)	カミガモシダ、イチョウシダ、ミヤマシシガシラ、イワヤシダ、オオクボシダ、サクラバハノキ、オオレイジンソウ、マツモ、ヤマシヤクヤク、ツメレンゲ、キバナハナネコノメ、ヤシヤビシヤク、カライトソウ、コキンバイ、キバナノレンリソウ、グンナイフウロ、エンシュウツリフネソウ、ヤマトグサ、イブキボウフウ、イワナンテン、ホザキツリガネツツジ、オオバツツジ、クサタチバナ、ミゾコウジュ、イブキジャコウソウ、ムシトリスミレ、ミミカキグサ、ホザキノミミカキグサ、イヌタヌキモ、ムラサキミミカキグサ、コキンレイカ、カノコソウ、キキョウ、チョウジギク、コイブキアザミ、イブキアザミ、リョウノウアザミ、ヒダアザミ、カガノアザミ、ハクサンアザミ、カセンソウ、アギナシ、カミコウチナンショウ、イナヒロテンナンショウ、ウラシマソウ、ヒメザゼンソウ、ヒラギシスゲ、ダケスゲ、ワタスゲ、ムギラン、ナツエビネ、キンラン、テガタチドリ、フタバラン、アリドオシラン、ヨウラクラン、カヤラン
情報不足 (54種)	ヤマモモ、ミヤマヤナギ、ミヤマミズ、ミヤマツチトリモチ、ヤナギヌカボ、ヌカボタデ、タガソデソウ、バイカモ、ノカラマツ、キンバイソウ、ベニバナヤマシヤクヤク、エゾハタザオ、キバナハタザオ、イワレンゲ、オオシラヒゲソウ、ヤワタソウ、ツチグリ、マメナシ、シモツケ、ミノナオシ、ミヤマタニワタシ、タチフウロ、カキノハグサ、ヒナノキンチャク、ホソエカエデ、ミズキカシグサ、ヒメビシ、ヌマゼリ、アズマシヤクナゲ、コケリンドウ、イヌセンブリ、テングノコヅチ、チョウジソウ、タチガシワ、ミズトラノオ、セキヤノアキチョウジ、スズメハコベ、ルリトラノオ、オオヒキヨモギ、タヌキモ、ヒゴタイ、ムカシヨモギ、ヤナギタンポポ、ミズギク、タカサゴソウ、ホソバナガナ、ヤマタバコ、ホロムイソウ、コバノヒルムシロ、コシノコバイモ、ヒロハアマナ、サギスゲ、サフラン、カモメラン

(2) 絶滅のおそれのある野生生物種 (続き)

② ほ乳類 (22種)

カテゴリー	種 名
絶滅危惧Ⅰ類 (7種)	クロホオヒゲコウモリ、ノレンコウモリ、モリアブラコウモリ、クビワコウモリ、ヤマコウモリ、ヒナコウモリ、チチブコウモリ
絶滅危惧Ⅱ類 (6種)	ヒメホオヒゲコウモリ、カグヤコウモリ、ユビナガコウモリ、テングコウモリ、コテングコウモリ、オロジョ
準絶滅危惧 (8種)	ウサギコウモリ、ホンドモモンガ、ヤマネ、ヤチネズミ、カヤネズミ、アズミトガリネズミ、トガリネズミ、ミズラモグラ
情報不足 (1種)	ヒメヒミズ

③ 鳥 類 (41種)

カテゴリー	種 名
絶滅危惧Ⅰ類 (5種)	イヌワシ、ライチョウ、ブッポウソウ、チゴモズ、アカモズ
絶滅危惧Ⅱ類 (7種)	ヨシゴイ、ミゾゴイ、クマタカ、ヒクイナ、オオジシギ、コアジサシ、コノハズク
準絶滅危惧 (21種)	カイツブリ、オシドリ、ハチクマ、オオタカ、ハイタカ、サシバ、ハヤブサ、ヤマドリ、タマシギ、シロチドリ、アオバズク、フクロウ、ヨタカ、ヤマセミ、アカシヨウビン、サンシヨウクイ、センダイムシクイ、コサメビタキ、サンコウチョウ、ホオアカ、ノジコ
情報不足 (8種)	ツミ、アオバト、オオコノハズク、ハリオアマツバメ、マミジロ、トラツグミ、キバシリ、クロジ

④ 両生類・爬虫類 (14種)

カテゴリー	種 名
絶滅危惧Ⅰ類 (2種)	カスミサンシヨウウオ、ハクバサンシヨウウオ
絶滅危惧Ⅱ類 (4種)	クロサンシヨウウオ、コガタブチサンシヨウウオ、オオサンシヨウウオ、ナゴヤダルマガエル
準絶滅危惧 (4種)	ヒダサンシヨウウオ、ナガレヒキガエル、ニホンアカガエル、ニホンイシガメ
情報不足 (4種)	ナガレタゴガエル、モリアオガエル、クサガメ、ニホンスッポン

⑤ 魚 類 (31種)

カテゴリー	種 名
絶滅危惧Ⅰ類 (8種)	イチモンジタナゴ、イタセンパラ、シロヒレタビラ、カワバタモロコ、ウシモツゴ、デメモロコ、ネコギギ、ハリヨ
絶滅危惧Ⅱ類 (5種)	スナヤツメ北方種、シラウオ、クルマサヨリ、カマキリ、カジカ小卵型
準絶滅危惧 (14種)	スナヤツメ南方種、ヤリタナゴ、アブラボテ、ヌマムツ、イトモロコ、ホトケドジョウ、サツキマス、スズキ、ドンコ、ピリンゴ、マハゼ、アシシロハゼ、トウカイヨシノボリ、チチブ
情報不足 (4種)	ツチフキ、サクラマス、カワアナゴ、オオヨシノボリ

⑥ 昆虫類 (170種)

カテゴリー	種 名
野生絶滅 (4種)	シルビアシジミ、ヒョウモンチョウ、オオウラギンヒョウモン、ヒョウモンモドキ

(2) 絶滅のおそれのある野生生物種 (続き)

⑥ 昆虫類 (170種) (続き)

カテゴリー	種 名
絶滅危惧Ⅰ類 (28種)	コバネアオイトトンボ、ベッコウトンボ、マダラナニワトンボ、オオキトンボ、カワラハンミョウ、ギフムカシゲンゴロウ、ゲンゴロウ、コガタノゲンゴロウ、スジゲンゴロウ、シナノエンマコガネ、ヤマトエンマコガネ、キモンエンマコガネ、マルエンマコガネ、クロモンマグソコガネ、ホシチャバネセセリ、アカセセリ、チャマダラセセリ、ヒメギフチョウ、ヤマキチョウ、ヒメシロチョウ、クロミドリシジミ、アサマシジミ、ゴマシジミ、クロツバメシジミ、ヒメヒカゲ、クロヒカゲモドキ、ウラナミジャノメ、オンタケクロヨトウ
絶滅危惧Ⅱ類 (28種)	ベニイトトンボ、アオヤンマ、タガメ、ヒメタイコウチ、ホソハンミョウ、オオヒョウタンゴムシ、オオクワガタ、ヒダオオクロナガオサムシ、オオチャイロハナムグリ、コクロオバボタル、オオメツツシンクイ、フタスジカタビロハナカミキリ、キベリカタビロハナカミキリ、オニホソコバネカミキリ、タカネキマダラセセリ、ミヤマモンキチョウ、ツマグロキチョウ、ハヤシミドリシジミ、ミヤマシジミ、ミドリシジミ、クロシジミ、ムモンアカシジミ、キマダラルリツバメ、ミヤマカラスシジミ、カラスシジミ、オオヒカゲ、タカネヒカゲ、タカネモンヤガ、
準絶滅危惧 (77種)	ムスジイトトンボ、エゾイトトンボ、ルリイトトンボ、グンバイトンボ、アオハダトンボ、ホンサナエ、ナゴヤサナエ、カラカネトンボ、トラフトンボ、キイロヤマトンボ、ハネビロエゾトンボ、マイコアカネ、ヒメハルゼミ、マガタマハンミョウ、ヤマトモンシデムシ、アカマダラコガネ、ヒゲコメツキダマシ、ミイロムネビロオオキノコ、ダイモンテントウ、ヒイロホソナガクチキ、オオツツホソナガクチキ、オオオビハナノミ、ペーツヒラタカミキリ、トホシハナカミキリ、カラフトホソコバネカミキリ、コトラカミキリ、トラフカミキリ、セダコヤブハズカミキリ、ヨコヤマヒゲナガカミキリ、タニグチコブヤハズカミキリ、カツラネクイハムシ、ヌタツクゾウムシ、ムネビロイネズモドキ、ノヒラツツクイゾウムシ、オオギンスジコウモリ、ギンイチモンジセセリ、ミヤマチャバネセセリ、スジグロチャバネセセリ、ヘリグロチャバネセセリ、ギフチョウ、クモツマキチョウ、キリシマミドリシジミ、オオゴマシジミ、ヒメシジミ、フジミドリシジミ、コヒオドシ、ウラギンスジヒョウモン、オオイチモンジ、コヒョウモンモドキ、フタスジチョウ、クモマベニヒカゲ、ベニヒカゲ、キマダラモドキ、ウチジロナミシヤク、サザナミナミシヤク、アルプスカバナミシヤク、ソウウンクロオビナミシヤク、スゲドクガ、アルプスギンウワバ、ホッキョクモンヤガ、アルプスヤガ、ヤツガダケヤガ、ナカトビヤガ、クモウスグロヤガ、ダイセツヤガ、タカネハイイロヨトウ、イセキリガ、タカネヨトウ、ヤビコカラスヨトウ、アルプスクロヨトウ、エチゴハガタヨトウ、オオチャバネヨトウ、シラユキコヤガ、ナマリキシタバ、カバフキシタバ、イワアツバ、オオキイロアツバ
情報不足 (33種)	フタスジサナエ、オグマサナエ、ネアカヨシヤンマ、マルタンヤンマ、キスジホソクロコメツキ、ヒダウスカバヒロコメツキ、キボシヒゲブトコメツキ、シリグロオオキノコ、オオズカミキリモドキ、ヨツボシカミキリ、タキグチモモトホソカミキリ、ゴマフツツガ、ハイイロボクトウ、ルリイロスカシクロバ、モウセンゴケトリバ、チョウセントガリバ、カバシヤク、シロオビコバネナミシヤク、クワトゲエダシヤク、タケウチエダシヤク、ギンボシスズメ、イブキスズメ、キテンエグリシヤチホコ、カバヒロシヤチホコ、ヒメキシタヒトリ、カギモンキリガ、アオモンギンセダカモクメ、ミヤマセダカモクメ、ガマヨトウ、キスジウスキヨトウ、ヌマベウスキヨトウ、エゾスジヨトウ、ヤンコウスキキリガ

⑦ 貝 類 (52種)

カテゴリー	種 名
絶滅危惧Ⅰ類 (6種)	オバエボシガイ、カワネジガイ、クロダアツクチムシオイガイ、ホラアナゴマオカチグサガイ、ヤコビマイマイ、ヨコハマシジラガイ
絶滅危惧Ⅱ類 (14種)	イシガイ、カタハガイ、カワシンジュガイ、キョウトギセル、クチマガリスナガイ、ココロマイマイ、シリボソギセル、トリガリササノハガイ、ハクサンマイマイ、ベニゴマオカタニシ、マツカサガイ、マメタニシ、ミカドギセル、ヤママメタニシ
準絶滅危惧 (14種)	オカノマイマイ、オクガタギセル、カンムリレンズガイ、クロダカワニナ、ケハダピロウドマイマイ、コシタカソバマイマイ、ゴマオカタニシ、シリオレギセル、トノサマギセル、ナミマイマイ、ヒルゲンドルフマイマイ、マシジミ、マルタニシ、ヤマタカマイマイ
情報不足 (18種)	イビピロウドマイマイ、イブキムシオイガイ、イボイボナメクジ、オオコウラナメクジ、カラスガイ、カンムリケマイマイ、スジキビ、タカキビ、トウカイヤマトガイ、ニホンマメシジミ、ハイイロマメシジミ、ヒメマルマメタニシ、ホソヒメギセル、マメシジミ、ミドリベッコウ、ミノベッコウ、ヤマコウラナメクジ、レンズガイ

[資料] 県清流の国ぎふづくり推進課調べ

[注] 植物：岐阜県の絶滅のおそれのある野生生物—岐阜県レッドデータブック—(岐阜県：平成13年3月発行)による。

動物：岐阜県の絶滅のおそれのある野生生物(動物編)改訂版—岐阜県レッドデータブック(動物編)改訂版—(岐阜県：平成22年8月発行)による。

◎ 岐阜県レッドデータブックにおけるカテゴリーの定義

岐阜県カテゴリー	基 本 概 念	要 件
野生絶滅	県内に生育・栽培下でのみ存続している種	過去に県内に生息したことが確認されており、飼育・栽培下では存続しているが、県内において過去50年の間に野生では絶滅したと考えられる種
絶滅危惧Ⅰ類	県内において、絶滅の危機に瀕している種	生息・生育数が極めて少なく、または生息・生育環境も極限される種で、近い将来県内での絶滅が危惧される種
絶滅危惧Ⅱ類	県内において、絶滅の危険が増大している種	生息・生育数がかなり少なく、または生育・生息環境もかなり限られた種で、将来県内での絶滅が危惧される種
準絶滅危惧	県内において、生息・生育を存続する基盤が脆弱な種	生息・生育数が少なく、生息・生育環境も限られた種で、現時点では直ちに絶滅が危惧されるほどではないが、環境の変化によっては個体数の更なる減少が危惧され、絶

情報不足 県内において、評価するだけの生息・生育情報が不足している種
 滅危惧として上位ランクに移行する要素を有する種
 環境条件の変化によって、容易に絶滅危惧の категорияに移行し得る要素を有しているが、生息状況をはじめとして、ランクを判定するに足る情報が得られていない種

〔参考〕 県では、平成15年3月19日、県民共通の財産である絶滅のおそれのある野生生物を次代に引き継ぐため、希少野生生物を保護し、その絶滅を防止することを目的として、「岐阜県希少野生生物保護条例」を制定した。

さらに、条例に基づき平成15年11月11日、県全域で捕獲、採取、殺傷又は損傷を禁止する保護種16種の指定とその生育生息環境を保護する保護区4箇所を設定した。また、平成17年3月4日には、保護区1箇所を追加指定した。

・指定希少野生生物 16種

(両生類) 1種 ハクハサンショウウオ

(魚 類) 2種 ウシモツゴ、ハリヨ

(植 物) 13種 シカヅシカマ、ミツライトウ、サクライトウ、ミチノクフクシユウ、フクシユウ、オキナガサ、セツブンソウ、サクラウ、ミノハバ イモ、サルメニヒネ、クマカイトウ、セッコク、ウチョウラン

・指定希少野生生物保護区 5箇所

①西之川町ハリヨ指定希少野生生物保護区 (大垣市)

②加賀野ハリヨ指定希少野生生物保護区 (大垣市)

③八幡ハリヨ指定希少野生生物保護区 (揖斐郡池田町)

④津屋ハリヨ指定希少野生生物保護区 (海津市)

⑤明谷ハリヨ指定希少野生生物保護区 (本巣市)

(3) 自然環境保全地域等の指定状況

単位：面積(ha)

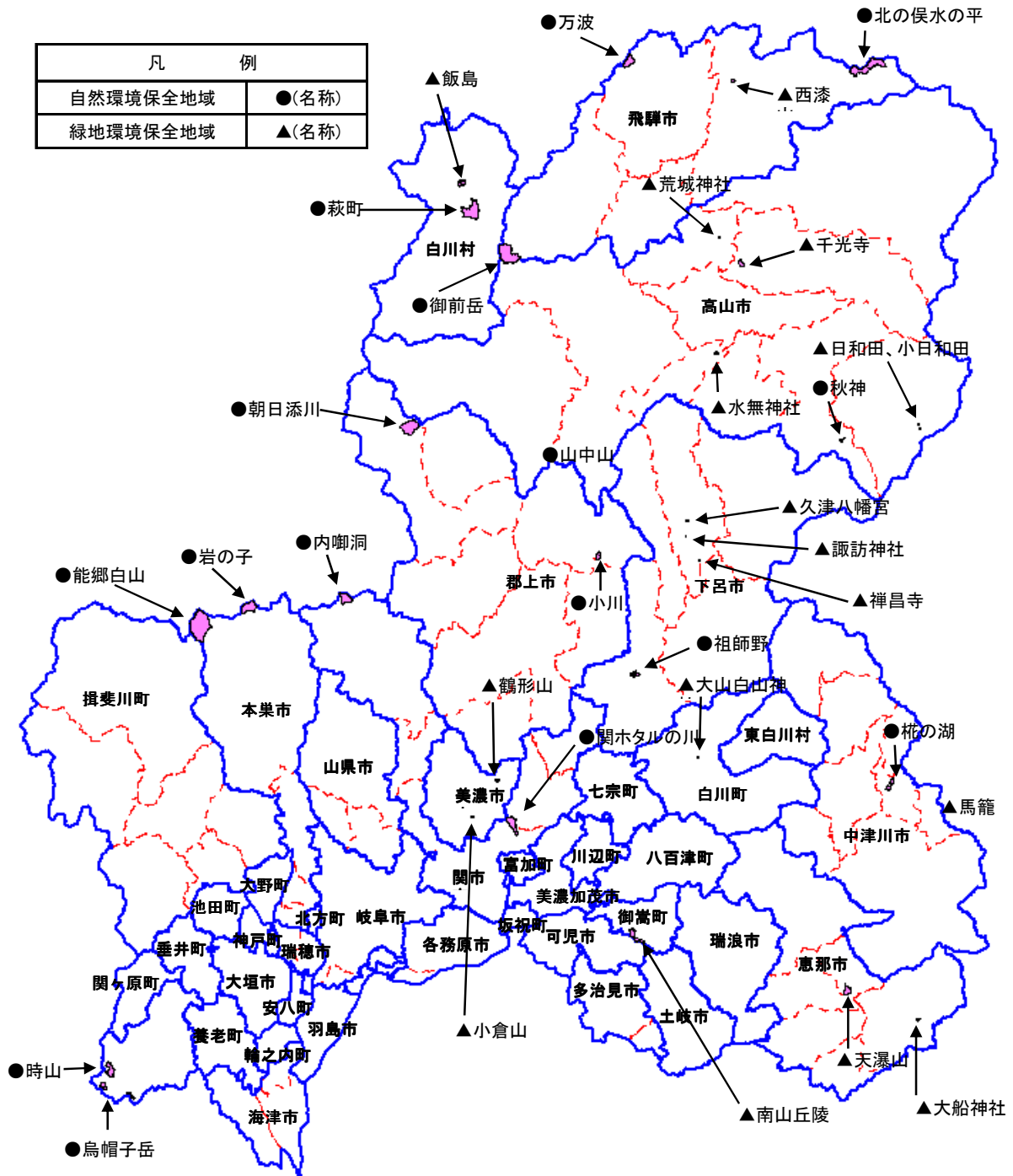
区分	地域名	所在地	面積	内 容		指定年月日	特 徴
				特別地区	普通地区		
自然環境保全地域	能郷白山	本巣市根尾能郷	656.45	656.45	—	S51. 2. 3	亜高山性植生及びブナのすぐれた天然林
	山中山	高山市荘川町	13.12	1.99	11.13	〃	ミズバショウなどの高層湿原植物の自生地
	秋神	高山市朝日町	10.04	—	10.04	〃	シラカンバの自生地
	萩町	大野郡白川村	300.45	105.02	195.43	〃	ブナ、ミズナラを主体とするすぐれた天然林
	北の俣・水の平	飛騨市神岡町	363.52	(1.50) 305.44	58.08	S51.10.15	湿原植物の自生地、ブナ等のすぐれた天然林
	朝日添川	郡上市白鳥町	287.80	84.40	203.40	〃	トチノキ・サワグルミを主体とする溪畔林、日本海型のブナのすぐれた天然林
	時山	大垣市上石津町	160.80	(27.40) 27.40	133.40	〃	野生動物(ヒサマツミドリシジミ・キリシマミドリシジミ)の生息地
	関ホタルの川	関市神野	157.10	(0.80) 0.80	156.30	〃	野生動物(ゲンジホタル・カワニナ)の生息地
	椈の湖畔	中津川市上野	56.50	(0.70) 0.70	55.80	〃	ハナノキの自生地
	岩の子	本巣市根尾越波	182.41	79.78	102.63	S52. 9.30	日本海型のブナのすぐれた天然林
	御前岳	高山市清見町 飛騨市河合町	406.79	406.79	—	〃	ブナを主体とする落葉広葉樹林と天然ヒノキ等針葉樹の温帯極相林
	内唧洞	関市板取	137.62	75.87	61.75	〃	日本海型のブナ林の中にヒノキ・コウヤマキ林がみられるすぐれた天然林
	祖師野	下呂市金山町	34.90	0.87	34.03	〃	高樹齢かつ学術的価値を有するスギ・ヒノキ等の人工林、野生動物(ブッポウソウ)の生息地
	烏帽子岳	大垣市上石津町	21.24	(4.92) 4.92	16.32	S54.12.28	ホンシャクナゲ及びベニドウダンの自生地
	万波	飛騨市宮川町	127.43	(4.18) 127.43	—	〃	日本海型ブナ原生林
	小川	郡上市明宝	40.70	(40.70) 40.70	—	S56. 7.21	ホンシャクナゲの自生地
小計	16地域	2,956.87	(80.20) 1,918.56	1,038.31			
緑地環境保全	小倉山	美濃市小倉山	9.70	9.70	—	S48. 3.31	アカマツ・ヒノキ・その他広葉樹の良好な緑地
	鶴形山	美濃市鶴形山	8.70	4.50	4.20	〃	照葉樹を主体とした良好な緑地
	天瀑山	恵那市岩村町	68.20	10.50	57.70	〃	アカマツの大径木等の良好な緑地
	南山丘陵	可児郡御嵩町	101.10	—	101.10	〃	アカマツを主体とした良好な緑地
	千光寺	高山市丹生川町	37.95	20.35	17.60	S51. 2. 3	スギ・アカマツ・モミ・ケヤキ等の良好な緑地
	荒城神社	高山市国府町	1.16	0.46	0.70	S52. 9.30	スギを主体とした良好な緑地
	久津八幡宮	下呂市萩原町	3.42	0.94	2.48	〃	スギ・ヒノキ・サワラ・シラカシ等の良好な緑地
	水無神社	高山市一之宮町	10.35	4.02	6.33	S53. 3.31	スギ・ヒノキの大径木を主体とした良好な緑地
	日和田・小日和田	高山市高根町	4.65	1.13	3.52	〃	イチイを主体とした良好な緑地
	禅昌寺	下呂市萩原町	5.28	2.06	3.22	〃	スギ・ヒノキを主体とした良好な緑地
大船神社	恵那市上矢作町	7.05	6.88	0.17	S54. 3.30	老齢巨木のスギ林を主体とした良好な緑地	

地 域	飯 島	大野郡白川村	52.88	52.88	—	S55. 5.23	日本海型のブナの原生林
	西 漆 山	飛騨市神岡町	11.10	11.10	—	〃	ブナ・ミズナラ・その他の温帯広葉樹の良好な緑地
	諏 訪 神 社	下呂市萩原町	0.99	0.86	0.13	S58.10.21	スギを主体とした良好な緑地
	大山白山神社	加茂郡白川町	3.90	3.90	—	S59.11. 6	スギ・ヒノキを主体とした良好な緑地
	馬 籠	中津川市馬籠	327.95	—	327.95	H17. 2.25	クヌギを主体とした良好な緑地
	小 計	1 6 地 域	654.38	129.28	525.10		
総 計	3 2 地 域	3,611.25	(80.20) 2,047.84	1,563.41			

[資料] 県清流の国ぎふづくり推進課調べ

[注] 特別地区欄中の()は、野生動植物保護地区で内数である
平成23年3月末日現在である

(4)自然環境保全地域・緑地環境保全地域位置図



[資料] 県清流の国ぎふづくり推進課調べ

(5) 自然公園における各種行為の許可・届出の状況

単位：件数(件)

区 分	工作物の 新改増築	鉱物の採取 土砂の採取	木竹の伐採	土地の形状 の 変 更	そ の 他	合 計
平成18年度	134	33	47	34	14	262
平成19年度	138	54	49	26	14	281
平成20年度	181	37	59	18	12	307
平成21年度	305	42	45	16	22	430
平成22年度	320	26	63	17	14	441
(内訳)						
国立公園	45				10	55
国定公園	214	11	60	9	2	296
県立自然公園	61	15	3	8	3	90

[資料] 県清流の国ぎふづくり推進課調べ

[参考] 自然公園等の風致景観、自然環境を保全するため、自然公園法、岐阜県立自然公園条例や自然環境保全法、岐阜県自然環境保全条例に基づき、自然公園（自然環境保全地域）の区域内に、特別地域（特別地区（野生動植物保護地区））、特別保護地区の指定を行っている。

これらの地域における一定の行為は、環境大臣または知事の許可を受けなければならないものとされており、またこれらの地域以外の地域（普通地域、普通地区）についても、一定の行為は、知事または市町村長に事前に届出を行うこととされている。

県では、自然保護員13名を配置し、自然公園（自然環境保全地域）内の風致景観（自然環境）を保護（保全）している。

また環境省においても、自然公園については自然公園指導員の制度を設けており、本県では58名が委嘱されているほか、中部山岳国立公園の平湯地区に平湯自然保護官事務所を設置し、現地の保護体制の充実が図られている。

(6) 自然環境保全協定の締結状況

単位：件数(件)

年 度	ゴルフ場	住宅等	ダム等	レジャー 施 設	土 砂 の 採 取	車 道	その他	合 計
平成18年度	-	-	-	-	3	-	-	3
平成19年度	-	3	-	-	2	-	-	5
平成20年度	-	-	-	-	4	-	5	9
平成21年度	-	1	-	-	1	-	1	3
平成22年度	-	1	-	-	1	-	1	3

[資料] 県清流の国ぎふづくり推進課調べ

[参考] 県土の優れた自然環境の破壊等を防止するため、一定規模以上の開発行為については開発事業者と、自然の改変を最小限にとどめること、植生の回復を図ること、及びその他自然環境の保全に必要な措置を講ずることなどを盛り込んだ自然環境保全協定を締結し、良好な自然の確保につとめている。

17. 自然公園等

(1) 自然公園の指定状況

単位：面積(ha)比率(%)

区分	自然公園名	関係(県)市町村	面積	県土面積に対する比率	指定年月日	公園の特性
国立公園	中部山岳	(岐阜・新潟・富山・長野) 高山市・飛騨市	(174,323) 24,219	2.3	昭 9.12. 4 59. 6.15	標高 3,000m級の山岳景観美、高山植物の群生
	白山	(岐阜・石川・富山・福井) 高山市・郡上市・白川村	(47,700) 14,017	1.3	昭 37.11.12 53. 3.22 61. 9.12	白山を中心とする山岳景観美
国定公園	飛騨木曾川	(岐阜・愛知) 瑞浪市・恵那市 美濃加茂市・各務原市・可児市 下呂市・御嵩町・坂祝町 川辺町・七宗町・八百津町 白川町・御嵩町	(18,075) 14,413	1.4	昭 39. 3. 3 平 元. 6. 7	木曾川、飛騨川沿いの奇岩、峡谷美
	揖斐関ヶ原 養老	大垣市・本巣市・海津市 養老町・垂井町・関ヶ原町 揖斐川町・池田町	20,219	1.9	昭 45.12.28 平 元. 6. 7	東海自然歩道沿いの揖斐峡等の峡谷美 池田山、養老山系の自然美
小計		4 (箇所)	72,868	6.9		
県立自然公園	千本松原	海津市	42	0.0	昭 29. 9.14 平 16. 9.16	治水神社周辺の松並木及び水郷風景
	恵那峡	中津川市・恵那市	1,505	0.1	昭 29. 9.14	恵那峡を中心とする溪谷美
	胞山	中津川市・恵那市	5,027	0.5	昭 29. 9.14 35. 8.30 平 16. 3.18	高原、湖が一体となった自然景観美
	揖斐	揖斐川町	52,834	5.0	昭 31. 4.20 44. 4. 1 47. 4. 1	揖斐川上流の峡谷美
	奥飛騨 教河流葉	飛騨市	2,959	0.3	昭 35. 8.30 47. 4. 1 平 16. 3.18	高層湿原植物群落を中心とした自然景観美
	宇津江 四十八滝	高山市	800	0.1	昭 35. 8.30 平 16. 3.18	滝を中心とする景観美
	裏木曾	中津川市	11,654	1.1	昭 38. 1.22 平 16. 9.16	御岳西側の森林峡谷美
	伊吹	大垣市・揖斐川町・池田町	5,450	0.5	昭 42. 3.17 平 元. 6. 7 12. 4.28	伊吹山を中心とする景観美
	土岐三国山	土岐市	1,516	0.1	昭 44. 4. 1 平 16. 9.16	丘陵地帯からの展望景観美
	位山舟山	高山市・下呂市	2,655	0.3	昭 44. 4. 1 平 14. 4.16	位山、舟山を中心とする良好な自然美
	奥長良川	関市・美濃市・郡上市	30,122	2.8	昭 44. 4. 1 60. 3. 5 平 5. 7. 6 16. 3.18	長良川に沿った森林及び峡谷美
	野麦	高山市	428	0.0	昭 47. 4. 1	野麦峠を中心とする自然景観美
	せせらぎ 溪谷	高山市・下呂市	1,318	0.1	平 8. 4. 1	川上川、馬瀬川流域における溪谷美
	天生	飛騨市・白川村	1,638	0.2	平 10. 4. 1	原生林・溪谷を中心とした山岳景観
	御嶽山	高山市・下呂市	4,276	0.4	平 11. 4. 1	広大な原生林を持つ山岳景観
小計		15 (箇所)	122,224	11.5		
総計		19 (箇所)	195,092	18.4		

[資料] 県清流の国ぎふづくり推進課調べ

[注] 面積欄中の()は、公園の全面積である
平成23年3月末日現在である

(2) 長距離自然歩道の概要

概要		平成7年、全国で7番目の長距離自然歩道として中部北陸8県を結ぶ路線が決定された。県内の総延長377.8kmのうち一日利用コースは26コースで、その延長は198.3kmである。			
市町村名	コース名称	距離 (km)	コースの主要立地	コースの主なみどころ	
白川村	荻町合掌集落のみち	2.8	展望	白川郷合掌集落 白山連峰(展望) 紅葉	
飛騨市	天生湿原と ブナ原生林のみち	6.2	森林	天生峠 水芭蕉 高層湿原植物群落 ブナ原生林	
飛騨市	下小鳥ダムと 稲越溪流のみち	13.2	ダム 溪流	下小鳥ダム 森林浴 稲越川	
飛騨市	起し太鼓の里を 訪ねるみち	9.8	町並 森林	飛騨古川の町並 瀬戸川の鯉 森林公園	
高山市	飛騨ブリ街道と 飛騨桃のみち	8.3	果樹園 歴史	飛騨桃・飛騨リンゴの産地 神社	
高山市	飛騨高山の町並みと 天領のみち	10.0	森林 町並	美女峠 花の山口 東山寺町 高山の古い町並み	
高山市	美女峠の 里めぐりのみち	6.0	森林 峠	紅葉 円空仏 薬師堂 乗鞍岳(展望) 美女峠	
高山市	乗鞍岳展望と 鳥屋峠越えのみち	15.1	森林 峠	森林浴 鳥屋峠 乗鞍岳(展望)	
高山市	旧野麦街道 糸引きのみち	19.0	森林 峠	野麦峠 お助け小屋 乗鞍岳(展望)	
高山市	飛騨桃源郷 アララギのみち	10.1	果樹園 森林	飛騨桃・飛騨リンゴの産地 森林浴 あららぎ湖	
下呂市	位山街道・ 峠越えのみち	6.6	森林	あららぎ湖 森林浴 旧官道の石畳	
下呂市	山之口街道 上呂展望のみち	8.5	森林	森林浴 旧官道の馬頭観音	
下呂市	巖立と滝へのみち	9.2	温泉 展望	巖立(展望) 三ツ滝 森林浴	
下呂市	益田街道禅昌寺を 訪ねるみち	11.2	展望	飛騨川(展望) 久津八幡宮 禅昌寺	
下呂市	シダレクリと 初矢峠石畳のみち	5.9	森林	シダレクリの自生地 初矢峠の石畳 森林浴	
下呂市	飛騨金山温泉 へのみち	2.0	温泉	飛騨金山温泉 馬瀬川(展望)	
白川町	パイプオルガンの里 探訪のみち	7.5	川 森林	つり橋 クオーレふれあいの里	
七宗町	日本最古の 石にふれるみち	6.5	溪谷 歴史	飛水峡 日本最古の石 ポットホール	
川辺町	川辺ダム湖のみち	4.3	ダム湖	川辺漕艇場	
八百津町	武蔵伝説 探訪のみち	4.8	滝 森林	五宝滝 大仙寺	
可児市	藤丸の里めぐりのみち	4.4	歴史	森蘭丸兄弟の墓 金山城跡	
恵那市	中山道十三峠のみち	3.5	歴史	西行硯水公園 西行塚 槇ヶ根一里塚	
中津川市	奥恵那峡と青邨 記念館へのみち	5.7	川 美術	桃山公園 奥恵那峡 前田青邨記念館	
中津川市	中山道落合の 石畳を訪ねるみち	6.1	歴史	落合の石畳 落合本陣跡	
中津川市	藤村をしのぶ 文学と歴史のみち	4.4	宿場	馬籠宿	
中津川市	磯前神社大杉を 訪ねるみち	7.2	湖 森林	柊の湖 神社	

[資料] 県清流の国ぎふづくり推進課調べ

(2) 長距離自然歩道の概要(続き)

東 海 自 然 歩 道	概 要	昭和45年、わが国で最初の自然歩道として、東京都の明治の森高尾国定公園を起点、大阪府の明治の森箕面国定公園を終点とする東海自然歩道が設定された。路線は11都府県にまたがり、県内では恵那市奥矢作湖から日本大正村、大名街道、中山道の宿場町、鬼岩公園をめぐり、可児市南部から愛知県犬山市に至り、犬山市から各務原市、岐阜市金華山北部をとり、途中、四国山コースと直行コースに分かれながら、根尾川、谷汲山華厳寺、横蔵寺、鍋倉山、池田山麓、天下分け目の関ヶ原、養老の滝を経由して三重県へ至るコースになっている。またその一部は飛騨木曾川国定公園、揖斐関ヶ原養老国定公園を通過している。				
	コース 名 称	起 点	終 点	距 離 (km)	所 要 時 間	
		奥矢作湖展望のみち	関羅瀬橋	～ 嵐地区	9.2	3時間50分
		明智・大正村をたずねるみち	嵐地区	～ 明知鉄道明智駅	8.3	3時間25分
		牧場とアルプスのぞむみち	明知鉄道岩村駅	～ 野井武並神社	9.9	4時間20分
		中山道宿場めぐりのみち	J R武並駅	～ 瑞浪市コミュニティバス細久手口	15.1	6時間20分
		奇岩・怪石・鬼岩をたずねるみち	鬼岩ドライブイン	～ 名鉄御嵩駅	11.8	4時間40分
		みたけの森をめぐるみち	名鉄御嵩駅	～ 東鉄バス久々利	8.9	3時間35分
		車折神社と不動めぐりのみち	J R鶯沼駅	～ 上須衛地区	10.9	4時間25分
		長良川展望のみち	岐阜バス古津	～ 岐阜バス三田洞弘法前	7.3	3時間
		谷汲・巡礼と信仰のみち	樽見鉄道神海駅	～ 名阪近鉄バス横蔵	14.4	6時間10分
		山村を結ぶ落葉のみち	名阪近鉄バス横蔵	～ 名阪近鉄バス東津汲	11.1	4時間5分
		鍋倉山自然探訪のみち	高橋家	～ 谷山麓村集落	12.2	9時間50分
		池田山麓自然と歴史に ふれあうみち	名阪近鉄バス新丁	～ 名阪近鉄バス昼飯	13.1	5時間35分
関ヶ原つわものたちを しのぶみち	エコミュージアム関ヶ原	～ 石田三成陣跡 ～ 松尾山	11.3	5時間		
養老孝子をたずねるみち	名阪近鉄バス桜井	～ 養老鉄道美濃津屋駅	16.7	6時間30分		

[資料] 県清流の国ぎふづくり推進課調べ

(3) 自然公園の利用施設の整備状況

公園名	市町村名	事業地	事業内容	事業区分	施工主体
中部山岳国立公園	高山市	平湯園地	標識設置	国庫	岐阜県
	高山市	平湯園地	便所修繕	国庫	岐阜県
	高山市	新徳高	避難小屋修繕	国庫	岐阜県
白山国立公園	白川村	大白川	木道改修	国庫	岐阜県
	白川村	大白川	避難小屋修繕	国庫	岐阜県
飛騨木曾川国定公園	恵那市 川辺町 白川町	中部北陸自然歩道	標識設置	国庫	岐阜県
揖斐関ヶ原養老国定公園	関ヶ原町	関ヶ原ビジターセンター	外壁修繕	国庫	岐阜県
	関ヶ原町	エコフェールド関ヶ原	野鳥観察舎修繕	国庫	岐阜県
	養老町	東海自然歩道	便所浄化槽修繕	国庫	岐阜県

[資料] 県清流の国ぎふづくり推進課調べ

(4) 自然公園の利用者数

単位：利用者数(千人)比率(%)

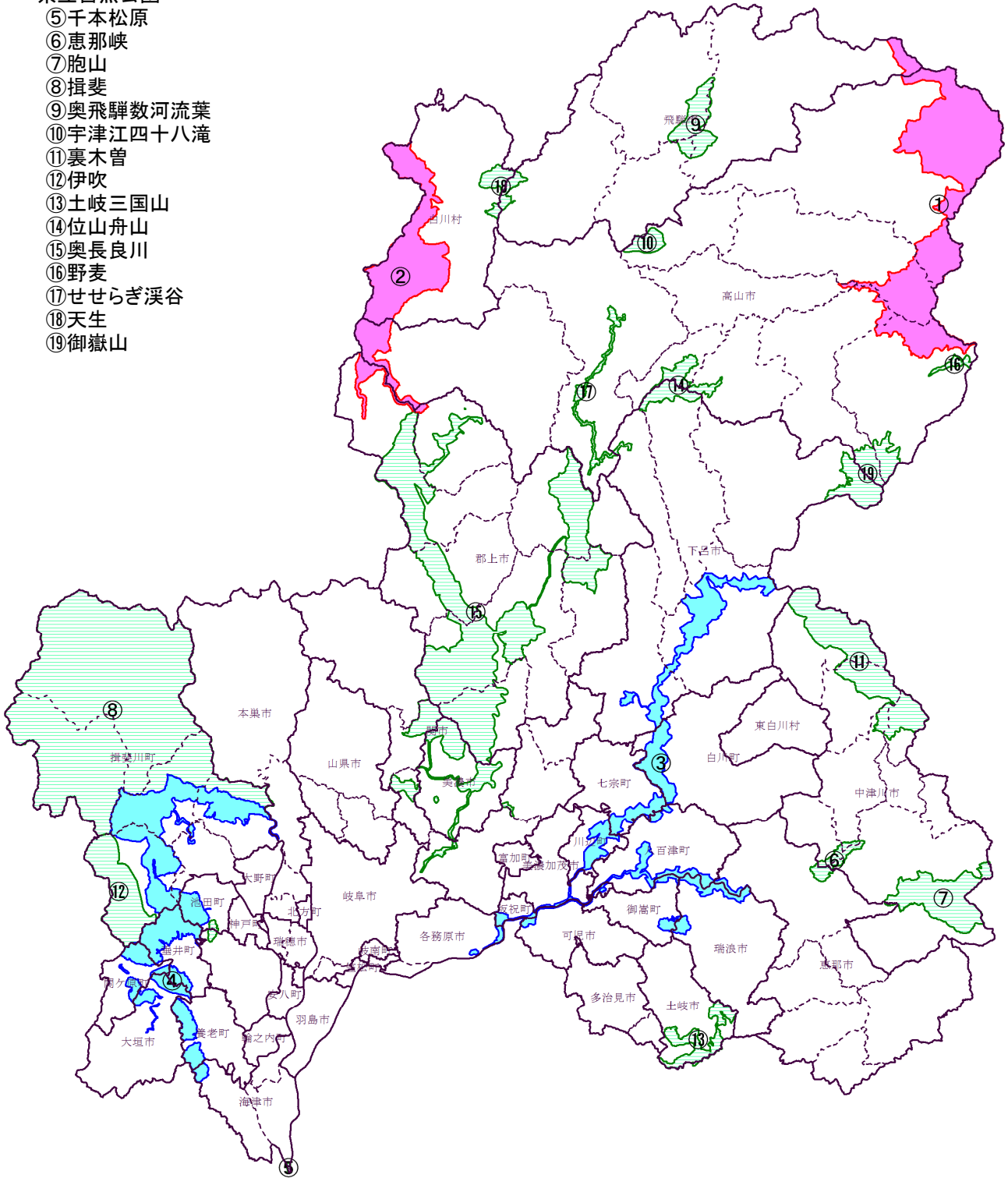
年次・種別	平成18年	平成19年	平成20年	平成21年	平成22年
国立公園	1,895(125)	1,964(104)	1,617(82)	1,555(96)	1,699(109)
国定公園	4,520(98)	4,500(100)	4,229(94)	3,876(92)	3,922(101)
県立自然公園	4,606(96)	4,788(104)	4,735(99)	4,840(102)	4,660(96)
計	11,021(101)	11,252(102)	10,581(94)	10,271(97)	10,281(100)

[資料] 県清流の国ぎふづくり推進課調べ
()内は対前年比である

(5)自然公園地域位置図

- ・国立公園
 - ①中部山岳
 - ②白山
- ・国定公園
 - ③飛騨木曾川
 - ④揖斐関ヶ原養老
- ・県立自然公園
 - ⑤千本松原
 - ⑥恵那峡
 - ⑦胞山
 - ⑧揖斐
 - ⑨奥飛騨数河流葉
 - ⑩宇津江四十八滝
 - ⑪裏木曾
 - ⑫伊吹
 - ⑬土岐三国山
 - ⑭位山舟山
 - ⑮奥長良川
 - ⑯野麦
 - ⑰せせらぎ溪谷
 - ⑱天生
 - ⑲御嶽山

凡 例	
国立公園	
国定公園	
県立自然公園	



〔資料〕 県清流の国ぎふづくり推進課調べ

(6) 休養林等の指定状況

単位：面積(ha)

区分	名称	所在地	面積	設定年月日	特徴
自然休養林	御岳	下呂市 高山市	2,266.04	S45. 8. 7	原生林の自然美、広大な眺望
	付知峡	中津川市 付知町	521.65	S46. 9. 23	溪谷美、木曾ヒノキの天然林
	白山・白川	大野郡 白川村	2,445.33	S49. 4. 1	ブナの天然林、白山連峰の雄姿
	小計		5,233.02		
生活環境保全林	陶史の森	土岐市	104	S51. 4. 28	陶史の探索、快適なハイキングコース
	夜明けの森	中津川市	130	S52. 4. 28	森林・湖が一体となった自然景観美
	あさひの森	高山市	174	S55. 6. 4	清流を中心として、兩岸に連なる山なみの雄大な景観
	ふどうの森	関市	126	S57. 5. 10	都市近郊丘陵地帯の自然景観
	池田の森	揖斐郡 池田町	103	S57. 6. 17	濃尾平野を眼下に一望できる雄大な眺望
	みたけの森	可児郡 御嵩町	70	S58. 5. 11	二つの池とそれをめぐる自然景観
	粥川の森	郡上市	51	S59. 5. 10	スギの美林と粥川の溪流美
	文殊の森	本巣市	62	S60. 6. 18	山麓の池と金華山・伊勢湾を望む山頂からの眺望
	飛騨金山の森	下呂市	155	S62. 6. 15	清流とダム湖に映る水と緑の雄大な自然景観
	関ヶ原明神の森	不破郡 関ヶ原町	24	S63. 5. 9	眼下に広がる濃尾平野と遠くに望む琵琶湖の眺望
	荘川であいの森	高山市	24	S63.10.12	清流沿いに広がるシラカンパの森
	かさはら潮見の森	多治見市	31	H2. 6. 11	県境からの伊勢湾・濃尾平野の眺望
	大正村明智の森	恵那市	27	H3. 6. 12	森と湖畔のキャンプ、大正の香り豊かな遊歩道の散策
	下呂湯けむりの森	下呂市	29	H3. 6. 26	いで湯の町を見おろす遊歩道の散策とスポーツ広場
	日本ラインうぬまの森	各務原市	66	H4. 4. 24	山頂からの眼下に広がる木曾川・濃尾平野の眺望
	月見の森	海津市	38	H5. 8. 30	みかんの花咲く山からの木曾三川、濃尾平野の眺望
	いび高原坂内の森	揖斐郡 揖斐川町	65	H5. 9. 26	貝月山からの眺望とふれあいの森での溪流遊び
	みのかも健康の森	美濃加茂市	128	H7. 4. 23	四季折々の風情が楽しめる木々、身近に自然とふれあうことのできる憩いの場
	可児やすらぎの森	可児市	16	H8.10.22	都市近郊丘陵地帯の憩いの場
	めいほう高原音楽の森	郡上市	20	H9. 7. 27	四季を通しての大自然と共に、JAZZとスキー、温泉等を満喫できる憩いの場
	釜ヶ谷雨乞いの森	山県市	157	H10.11. 9	伊自良村最高峰の釜ヶ谷山からの金華山、伊勢湾などの眺望とキャンプなどで自然を満喫できる憩いの場
	洗心の森	高山市	19	H11. 9. 23	多数の文化財や社寺に恵まれ、西国33ヶ所観音巡りも楽しめる神秘的な場所
	みやまの森	山県市	17	H11.10. 9	静寂な美山スギの木立の中での散策が楽しめる憩いの場
	せせらぎ街道四季の郷	高山市	482	H11.11. 3	四季折々に移り変わる景色、ブナの原生林や大倉の滝など自然を満喫できる憩いの場
	蘭丸ふるさとの森	可児市	21	H12. 4. 9	四季折々の花々が彩る、森蘭丸ゆかりの森
	城山さくらの森	揖斐郡 揖斐川町	27	H12. 5. 20	舞い降りるさくらの花につつまれる美しい森
	ながら川ふれあいの森	岐阜市	220	H12.11. 1	都市近郊に広がる、ゆとりふれあいの拠点
日和田高原望岳の森	高山市	18	H13. 1. 18	雄大な御嶽山、乗鞍岳をバックに四季折々の自然を満喫	
和良大月の森	郡上市	64	H14. 6. 14	広葉樹林帯を巡る散策道やキャンプなどで源流部ならではのすばらしい自然体験ができる憩いの場	
飛騨古川朝霧の森	飛騨市	32	H17.10.13	自然体験と桃やリンゴの花が咲き誇る果樹園を満喫	
乙女溪谷の森	中津川市	436	H18. 4. 18	登山道・二の谷ルートは水と緑がおりなす溪谷美を満喫	
白雲山やすらぎの森	郡上市	32	H18. 4. 29	観音堂遺跡や三十三観音参りで自然の中で歴史を満喫	
小計		2,968			
総計		8,201.02 (ha)			

[資料] 県林政課及び治山課調べ

[注] 平成23年3月末日現在である。

県民休養林(いこいの森、めい想の森、望郷の森)、岐阜県青少年の森及び岐阜県21世紀の森は、H18.4.1に廃止

18. 鳥獣保護及び狩猟

(1) 狩猟者登録証交付状況

単位：金額(千円) 件数(件)

年度・現地機関	総 数			網・わな猟			網 猟		
	件 数	税 額	交 付 手 数 料	件 数	税 額	交 付 手 数 料	件 数	税 額	交 付 手 数 料
平成18年度	3,999	61,039	7,598	1,032	15,950	1,961			
平成19年度	4,075	52,824	7,743		※		106	837	201
平成20年度	3,865	49,338	7,344				101	793	192
平成21年度	3,755	47,315	6,759				95	749	171
平成22年度	3,659	44,848	6,587				87	690	157
本庁(県外)	656	10,152	1,181				1	9	2
岐阜	481	5,843	866				36	289	65
西濃	253	3,049	456				25	222	45
西濃揖斐	131	1,642	236				1	9	2
中濃	445	4,752	802				9	74	17
中濃中事	500	5,561	900				8	63	15
東濃	179	2,004	323				3	25	6
東濃恵那	519	5,818	935				2	17	4
飛騨	495	6,031	892				2	17	4
下呂	※								

年度・現地機関	わな猟			第1種銃猟(銃)			第2種銃猟(空気銃)		
	件 数	税 額	交 付 手 数 料	件 数	税 額	交 付 手 数 料	件 数	税 額	交 付 手 数 料
平成18年度				2,784	44,083	5,290	183	1,006	347
平成19年度	1,102	8,510	2,094	2,677	42,433	5,086	190	1,045	361
平成20年度	1,120	8,604	2,128	2,459	38,924	4,672	185	1,018	352
平成21年度	1,186	9,072	2,135	2,313	36,608	4,163	161	886	290
平成22年度	1,308	10,048	2,355	2,110	33,264	3,798	154	847	278
本庁(県外)	45	364	81	596	9,702	1,073	14	77	26
岐阜	170	1,340	306	259	4,125	467	16	88	29
西濃	86	676	155	139	2,167	251	3	16	6
西濃揖斐	58	468	105	72	1,127	130	0	0	0
中濃	218	1,621	393	196	2,937	353	22	121	40
中濃中事	218	1,599	393	258	3,812	465	16	88	29
東濃	82	659	148	74	1,210	134	20	110	36
東濃恵那	227	1,765	409	238	3,419	429	52	286	94
飛騨	204	1,560	368	278	4,395	501	11	61	20
下呂	※								

[資料] 県清流の国ぎふづくり推進課調べ

[注] 税額は狩猟税であり、交付手数料は再交付分を含まない

総数と種別内訳は、端数整理のために一致しないことがある

※平成19年度より「網わな猟登録」が「網猟登録」「わな猟登録」に変更

※平成22年度より、下呂の分は飛騨で集計

(2) 狩猟期間中に捕獲された鳥獣

年 度	鳥 類 (羽)									
	合 計	キ ジ	ヤマドリ	ゴイサギ	ウズラ	コジュケイ	カモ類	シギ類	キジバト	カラス
平成 18 年度	18,862	1,665	2,918	0	3	315	3,841	17	3,715	217
平成 19 年度	22,881	1,588	883	0	0	240	4,492	60	4,333	381
平成 20 年度	21,109	1,483	1,901	0	0	213	3,894	51	4,576	260
平成 21 年度	19,941	1,515	877	0	0	243	4,332	38	4,100	268
平成 22 年度	17,456	1,128	2,034	1	0	217	4,117	25	3,460	356

		獣 類 (頭)									
スズメ	その他	合 計	ク マ	イノシシ	オスジカ	タヌキ	キツネ	ノウサギ	オスイタチ	テ ン	その他
3,834	2,337	5,828	28	4,409	1,090	55	4	65	4	107	66
6,388	4,516	4,832	39	2,716	1,226	30	1	118	1	16	685
3,964	4,767	6,529	58	3,881	1,472	28	5	97	1	11	976
4,238	4,330	7,974	51	4,970	1,614	30	8	71	3	5	1,222
2,480	3,638	14,136	25	10,568	1,837	13	2	54	0	9	1,628

〔資料〕 県清流の国ぎふづくり推進課調べ

〔注〕 平成19年度のその他には、メスジカの捕獲数618頭を含む
 平成20年度のその他には、メスジカの捕獲数871頭を含む
 平成21年度のその他には、メスジカの捕獲数1,171頭を含む
 平成22年度のその他には、メスジカの捕獲数1,585頭を含む

(3) 有害鳥獣として捕獲された鳥獣・カモシカ個体数調整

年 度	有 害 鳥 獣 と し て 捕 獲 さ れ た 鳥 類 (羽)								
	合 計	ゴイサギ	キジバト	カラス	スズメ	ドバト	カモ類	ヒヨドリ	その他
平成 18 年度	12,846	-	41	3,211	7,406	1,104	63	28	993
平成 19 年度	9,999	8	28	4,130	4,067	835	-	102	829
平成 20 年度	8,339	-	50	4,065	2,651	684	-	50	839
平成 21 年度	7,555	-	10	3,681	2,786	411	-	8	659
平成 22 年度	7,181	-	17	3,755	2,193	827	-	38	351

有 害 鳥 獣 と し て 捕 獲 さ れ た 獣 類 (頭)									カモシカ 個体数調整
合 計	ク マ	イノシシ	オスジカ	ノウサギ	ノイヌ	ノネコ	サ ル	その他	
5,226	246	2,791	414	20	-	-	710	1,045	389
4,987	64	2,008	574	22	-	-	556	1,763	305
6,516	34	2,745	509	36	-	-	775	2,417	280
7,872	45	3,987	669	8	-	-	661	2,502	243
13,439	249	7,621	1,050	-	-	-	1,341	2,930	248

〔資料〕 県清流の国ぎふづくり推進課調べ

〔注〕 平成21年度の有害鳥獣として捕獲された鳥類の数字については、修正があり、本書平成21年度版と相違がある

(4) 鳥獣保護区等一覧

① 鳥獣保護区

単位：面積(ha)

名 称	所 在 地	指 定 区 分	面 積		指 定 期 間
			鳥獣保護区	特別保護地区	
桐谷	関市	森林鳥獣生息地	620		H13.11.1～H23.10.31
日出雲	郡上市	森林鳥獣生息地	950		H13.11.1～H23.10.31
水沢上	郡上市	森林鳥獣生息地	602		H13.11.1～H23.10.31
七宗山	加茂郡七宗町	森林鳥獣生息地	362		H13.11.1～H23.10.31
旧潮南中学校	加茂郡八百津町	身近な鳥獣生息地	2		H13.11.1～H23.10.31
夕森公園	中津川市	森林鳥獣生息地	626		H13.11.1～H23.10.31
恵那高原	恵那市	森林鳥獣生息地	695		H13.11.1～H23.10.31
大規模年金保養基地	恵那市	身近な鳥獣生息地	335		H13.11.1～H23.10.31
金山谷	高山市	森林鳥獣生息地	621		H13.11.1～H23.10.31
屋敷ヶ洞	飛騨市	森林鳥獣生息地	509	73	H13.11.1～H23.10.31
長良川	岐阜市	集団渡来地	776	72	H14.11.1～H24.10.31
美濃侯丸	揖斐郡揖斐川町	希少鳥獣生息地	2,240	2,240	H14.11.1～H24.10.31
百年公園	関市	身近な鳥獣生息地	100	100	H14.11.1～H24.10.31
釜戸	瑞浪市	森林鳥獣生息地	377		H14.11.1～H24.10.31
土岐	土岐市	森林鳥獣生息地	1,157	104	H14.11.1～H24.10.31
大船山	恵那市	森林鳥獣生息地	380		H14.11.1～H24.10.31
日影平	高山市	森林鳥獣生息地	470		H14.11.1～H24.10.31
松倉	高山市	森林鳥獣生息地	510		H14.11.1～H24.10.31
であいの森	高山市	身近な鳥獣生息地	40		H14.11.1～H24.10.31
岩瀬	高山市	森林鳥獣生息地	326	37	H14.11.1～H24.10.31
日面	高山市	森林鳥獣生息地	1,070		H14.11.1～H24.10.31
カクレハ	高山市	森林鳥獣生息地	1,310	260	H14.11.1～H24.10.31
野麦	高山市	森林鳥獣生息地	224	180	H14.11.1～H24.10.31
畦畑	飛騨市	森林鳥獣生息地	210		H14.11.1～H24.10.31
賤母	中津川市	森林鳥獣生息地	223		H14.11.1～H24.10.31
千回沢	揖斐郡揖斐川町	森林鳥獣生息地	103		H15.11.1～H25.10.31
三尾納谷	山県市	森林鳥獣生息地	850		H15.11.1～H25.10.31
下親田	加茂郡東白川村	森林鳥獣生息地	215	20	H15.11.1～H25.10.31
南山	可児郡御嵩町	森林鳥獣生息地	480		H15.11.1～H25.10.31
若人の丘	土岐市	森林鳥獣生息地	620		H15.11.1～H25.10.31
八瀬沢	瑞浪市	森林鳥獣生息地	10		H15.11.1～H25.10.31
御嶽	下呂市	森林鳥獣生息地	1,432		H15.11.1～H25.10.31
白川郷合掌造り民家園	大野郡白川村	身近な鳥獣生息地	36		H15.11.1～H25.10.31
有道	高山市	希少鳥獣生息地	347		H15.11.1～H25.10.31
飛騨古川	飛騨市	森林鳥獣生息地	758		H15.11.1～H25.10.31
流葉	飛騨市	身近な鳥獣生息地	435		H15.11.1～H25.10.31
金華山	岐阜市	森林鳥獣生息地	500	198	H16.11.1～H26.10.31
鳥羽川	山県市	集団渡来地	5		H16.11.1～H26.10.31
舟伏山	山県市	森林鳥獣生息地	104		H16.11.1～H26.10.31
船付	大垣市、海津市、安八郡輪之内町、養老郡養老町	集団渡来地	480		H16.11.1～H26.10.31
水嶺湖	大垣市	身近な鳥獣生息地	67		H16.11.1～H26.10.31
笹平	加茂郡白川町	身近な鳥獣生息地	41		H16.11.1～H26.10.31
納古山	加茂郡川辺町、七宗町	森林鳥獣生息地	430		H16.11.1～H26.10.31
松野	瑞浪市、可児郡御嵩町	森林鳥獣生息地	680	72	H16.11.1～H26.10.31
恵那峡	中津川市、恵那市	森林鳥獣生息地	1,860	110	H16.11.1～H26.10.31
中央南	中津川市	森林鳥獣生息地	345		H16.11.1～H26.10.31
北ノ俣	飛騨市	森林鳥獣生息地	1,260	110	H16.11.1～H26.10.31
五色ヶ原	高山市	森林鳥獣生息地	3,534		H16.11.1～H26.10.31
北アルプス(国指定)	高山市	希少鳥獣生息地	8,760	2,510	H16.11.1～H26.10.31

〔資料〕 県清流の国ぎふづくり推進課調べ

〔注〕 面積欄の特別保護地区面積は、鳥獣保護区面積で内数である。

①鳥獣保護区（続き）

単位：面積（ha）

名 称	所 在 地	指 定 区 分	面 積		指 定 期 間
			鳥獣保護区	特別保護地区	
緑の文化公園	海津市	森林鳥獣生息地	165		H17.11.1～H27.10.31
養老	養老郡養老町	森林鳥獣生息地	514	122	H17.11.1～H27.10.31
関ヶ原青少年自然の家	不破郡関ヶ原町	森林鳥獣生息地	563		H17.11.1～H27.10.31
日本ライン	美濃加茂市、可児市、加茂郡坂祝町、川辺町、八百津町、可児郡御嵩町	森林鳥獣生息地	6,320		H17.11.1～H27.10.31
大鷲	郡上市	森林鳥獣生息地	1,060	250	H17.11.1～H27.10.31
池田	多治見市	希少鳥獣生息地	145		H17.11.1～H27.10.31
根ノ上	中津川市、恵那市	森林鳥獣生息地	620		H17.11.1～H27.10.31
福岡中学校	中津川市	身近な鳥獣生息地	17	17	H17.11.1～H27.10.31
千光寺	高山市	森林鳥獣生息地	302	38	H17.11.1～H27.10.31
舟山	高山市	森林鳥獣生息地	406		H17.11.1～H27.10.31
岐阜大学演習林	下呂市	森林鳥獣生息地	554		H17.11.1～H27.10.31
大河原	本巣市	森林鳥獣生息地	656		H18.11.1～H28.10.31
上大須	本巣市	森林鳥獣生息地	1,354		H18.11.1～H28.10.31
滝ヶ洞	加茂郡八百津町	森林鳥獣生息地	320		H18.11.1～H28.10.31
鶴形山	美濃市	森林鳥獣生息地	237		H18.11.1～H28.10.31
内唧洞	関市	森林鳥獣生息地	584		H18.11.1～H28.10.31
猪の谷	中津川市	森林鳥獣生息地	298		H18.11.1～H28.10.31
中野	高山市	森林鳥獣生息地	411		H18.11.1～H28.10.31
神坂	高山市	森林鳥獣生息地	436		H18.11.1～H28.10.31
大桑小学校	山県市	身近な鳥獣生息地	1		H19.11.1～H29.10.31
伊自良川	山県市	集団渡来地	17		H19.11.1～H29.10.31
釜ヶ谷	山県市	森林鳥獣生息地	694		H19.11.1～H29.10.31
川内	本巣市	森林鳥獣生息地	150		H19.11.1～H29.10.31
揖斐川	揖斐郡揖斐川町	森林鳥獣生息地	238		H19.11.1～H29.10.31
川尻	揖斐郡揖斐川町	森林鳥獣生息地	364	118	H19.11.1～H29.10.31
小瀬見	関市	森林鳥獣生息地	226		H19.11.1～H29.10.31
武芸川町	関市	森林鳥獣生息地	136		H19.11.1～H29.10.31
高沢	関市	森林鳥獣生息地	38		H19.11.1～H29.10.31
諸神	関市	森林鳥獣生息地	200		H19.11.1～H29.10.31
初河	郡上市	森林鳥獣生息地	530	150	H19.11.1～H29.10.31
ひるがの高原	郡上市	集団繁殖地	345	30	H19.11.1～H29.10.31
宮奥	郡上市	森林鳥獣生息地	383		H19.11.1～H29.10.31
奥山	郡上市	森林鳥獣生息地	410		H19.11.1～H29.10.31
虎溪山	多治見市	身近な鳥獣生息地	560	41	H19.11.1～H29.10.31
愛宕山	中津川市	身近な鳥獣生息地	1		H19.11.1～H29.10.31
城山	恵那市	森林鳥獣生息地	347		H19.11.1～H29.10.31
高山	高山市	森林鳥獣生息地	250		H19.11.1～H29.10.31
猪之鼻	高山市	森林鳥獣生息地	1,835		H19.11.1～H29.10.31
城山	高山市	身近な鳥獣生息地	24	24	H19.11.1～H29.10.31
塩屋大谷	飛騨市	森林鳥獣生息地	436	122	H19.11.1～H29.10.31
田ノ平	大野郡白川村	森林鳥獣生息地	1,104		H19.11.1～H29.10.31
大川平	下呂市	森林鳥獣生息地	500		H19.11.1～H29.10.31
黒石谷	下呂市	森林鳥獣生息地	509		H19.11.1～H29.10.31
椿洞畜産センター周辺	岐阜市	森林鳥獣生息地	115		H20.11.1～H30.10.31
竹原	本巣市	森林鳥獣生息地	56		H20.11.1～H30.10.31
上会津	郡上市	森林鳥獣生息地	720		H20.11.1～H30.10.31
大杉	郡上市	森林鳥獣生息地	400		H20.11.1～H30.10.31
喜多緑地公園	多治見市	身近な鳥獣生息地	29		H20.11.1～H30.10.31
富士見台	中津川市	森林鳥獣生息地	125		H20.11.1～H30.10.31
段・位山	高山市	森林鳥獣生息地	313		H20.11.1～H30.10.31
安国寺	高山市	森林鳥獣生息地	116		H20.11.1～H30.10.31
歩み山	高山市	森林鳥獣生息地	400		H20.11.1～H30.10.31
金木戸	高山市	森林鳥獣生息地	3,534		H20.11.1～H30.10.31
白山（国指定）	大野郡白川村	大規模生息地	12,103		H20.11.1～H30.10.31
信貴山	下呂市	森林鳥獣生息地	350		H20.11.1～H30.10.31
中合	下呂市	森林鳥獣生息地	537		H20.11.1～H30.10.31
金山湖	下呂市	集団渡来地	525		H20.11.1～H30.10.31
21世紀の森	関市	森林鳥獣生息地	132		H21.11.1～H31.10.31
大板北部	郡上市	森林鳥獣生息地	780		H21.11.1～H31.10.31
かさばら潮見の森	多治見市	身近な鳥獣生息地	139		H21.11.1～H31.10.31
阿多野郷	高山市	森林鳥獣生息地	281		H21.11.1～H31.10.31
もずも谷	飛騨市	森林鳥獣生息地	579		H21.11.1～H31.10.31
横山	飛騨市	森林鳥獣生息地	151	67	H21.11.1～H31.10.31
南飛騨健康増進センター	下呂市	森林鳥獣生息地	250		H21.11.1～H31.10.31
日坂	揖斐郡揖斐川町	森林鳥獣生息地	73	50	H22.11.1～H32.10.31
みやまの森	山県市	森林鳥獣生息地	21		H22.11.1～H32.10.31
安桜山	関市	身近な鳥獣生息地	70	29	H22.11.1～H32.10.31
迫間	関市	森林鳥獣生息地	155		H22.11.1～H32.10.31
稲成	郡上市	森林鳥獣生息地	294		H22.11.1～H32.10.31
宇枯	加茂郡白川町	森林鳥獣生息地	110		H22.11.1～H32.10.31
下山	加茂郡白川町	森林鳥獣生息地	269		H22.11.1～H32.10.31
東町	多治見市	身近な鳥獣生息地	39		H22.11.1～H32.10.31
阿木川	中津川市、恵那市	森林鳥獣生息地	1,935		H22.11.1～H32.10.31
三合谷	飛騨市	森林鳥獣生息地	788		H22.11.1～H32.10.31
計	123箇所		87,736	7,144	

〔資料〕 県清流の国ぎふづくり推進課

②休猟区

単位：面積(ha)

名 称	所 在 地	面 積	指 定 期 間
日原・片狩	山県市	503	H20. 11. 1～H23. 10. 31
内ヶ谷第4	郡上市	1,104	H20. 11. 1～H23. 10. 31
芦原・天狗山	郡上市	1,320	H20. 11. 1～H23. 10. 31
西洞	郡上市	340	H20. 11. 1～H23. 10. 31
中津川暗がり	中津川市	1,569	H20. 11. 1～H23. 10. 31
後山	中津川市	744	H20. 11. 1～H23. 10. 31
笠置山	中津川市	672	H20. 11. 1～H23. 10. 31
下佐谷	高山市	1,147	H20. 11. 1～H23. 10. 31
下之本	飛騨市	2,110	H20. 11. 1～H23. 10. 31
濁河	下呂市	2,358	H20. 11. 1～H23. 10. 31
川合	揖斐郡揖斐川町	1,203	H21. 11. 1～H24. 10. 31
矢中谷	揖斐郡揖斐川町	1,010	H21. 11. 1～H24. 10. 31
内ヶ谷第1	郡上市	667	H21. 11. 1～H24. 10. 31
石徹白	郡上市	950	H21. 11. 1～H24. 10. 31
大日岳	郡上市	1,200	H21. 11. 1～H24. 10. 31
上田	郡上市	915	H21. 11. 1～H24. 10. 31
尾上郷	高山市	1,836	H21. 11. 1～H24. 10. 31
二ツ屋	飛騨市	666	H21. 11. 1～H24. 10. 31
万波第2	飛騨市	1,557	H21. 11. 1～H24. 10. 31
切雲谷	飛騨市	1,625	H21. 11. 1～H24. 10. 31
下山西	下呂市	440	H21. 11. 1～H24. 10. 31
加須良	大野郡白川村	1,604	H21. 11. 1～H24. 10. 31
内ヶ谷第2	郡上市	1,305	H22. 11. 1～H25. 10. 31
大原	郡上市	921	H22. 11. 1～H25. 10. 31
巢乗	中津川市	326	H22. 11. 1～H25. 10. 31
柏原新田・田瀬	中津川市	1,588	H22. 11. 1～H25. 10. 31
六廐川	高山市	1,697	H22. 11. 1～H25. 10. 31
鼠餅	高山市	1,494	H22. 11. 1～H25. 10. 31
気多	飛騨市	796	H22. 11. 1～H25. 10. 31
計	29箇所	33,667	

〔資料〕 県清流の国ぎふづくり推進課

③特定猟具使用禁止区域

単位：面積(ha)

名 称	所 在 地	面 積	指 定 期 間
松の木	養老郡養老町	11	H13. 11. 1～H23. 10. 31
南宮山	不破郡垂井町	75	H13. 11. 1～H23. 10. 31
富野	関市	185	H13. 11. 1～H23. 10. 31
古城山	美濃市	338	H13. 11. 1～H23. 10. 31
中山	美濃市	68	H13. 11. 1～H23. 10. 31
やすらぎの森	可児市	15	H13. 11. 1～H23. 10. 31
脇之島	多治見市	660	H13. 11. 1～H23. 10. 31
桃の湖	中津川市	21	H13. 11. 1～H23. 10. 31
稲荷山	中津川市	76	H13. 11. 1～H23. 10. 31
大正村明智の森	恵那市	78	H13. 11. 1～H23. 10. 31
川原・中瀬	下呂市	85	H13. 11. 1～H23. 10. 31
スズラン高原	高山市	191	H13. 11. 1～H23. 10. 31
岐阜ファミリーパーク	岐阜市	230	H14. 11. 1～H24. 10. 31
武儀川	山県市	220	H14. 11. 1～H24. 10. 31
祖父江	養老郡養老町	30	H14. 11. 1～H24. 10. 31
遊らんど坂内	揖斐郡揖斐川町	68	H14. 11. 1～H24. 10. 31
滝田	加茂郡富加町	40	H14. 11. 1～H24. 10. 31
真名田	可児郡御嵩町	139	H14. 11. 1～H24. 10. 31
坊地	関市	178	H14. 11. 1～H24. 10. 31
保戸島	岐阜市、関市	195	H14. 11. 1～H24. 10. 31
池田南	多治見市	552	H14. 11. 1～H24. 10. 31
中津川	中津川市	1,037	H14. 11. 1～H24. 10. 31
長島	恵那市	670	H14. 11. 1～H24. 10. 31
恵那市中央	恵那市	725	H14. 11. 1～H24. 10. 31
奥矢作湖	恵那市	166	H14. 11. 1～H24. 10. 31
木ノ実	恵那市	213	H14. 11. 1～H24. 10. 31
広恵寺	中津川市	1	H14. 11. 1～H24. 10. 31
高山西	高山市	1,061	H14. 11. 1～H24. 10. 31
高山東	高山市	1,664	H14. 11. 1～H24. 10. 31
船津	飛騨市	199	H14. 11. 1～H24. 10. 31
飛騨金山の森	下呂市	54	H14. 11. 1～H24. 10. 31
平井	養老郡上石津町、不破郡関ヶ原町	313	H15. 11. 1～H25. 10. 31
伊自良	山県市	297	H15. 11. 1～H25. 10. 31
椿野	山県市	170	H15. 11. 1～H25. 10. 31
中垣外	恵那市	316	H15. 11. 1～H25. 10. 31
中野方	恵那市	115	H15. 11. 1～H25. 10. 31
蛭川村西	中津川市	154	H15. 11. 1～H25. 10. 31
中川原キャンプ場	下呂市	2	H15. 11. 1～H25. 10. 31
東上田ダム湖	下呂市	26	H15. 11. 1～H25. 10. 31
京ヶ洞	山県市	70	H16. 11. 1～H26. 10. 31
池辺	養老郡養老町	103	H16. 11. 1～H26. 10. 31
広見	可児市	516	H16. 11. 1～H26. 10. 31
坂戸	可児市	54	H16. 11. 1～H26. 10. 31
美濃カントリー	美濃市、関市	137	H16. 11. 1～H26. 10. 31
市場紋原	関市	49	H16. 11. 1～H26. 10. 31
蛭川村東	中津川市	136	H16. 11. 1～H26. 10. 31
分根	恵那市	130	H16. 11. 1～H26. 10. 31
西山	恵那市	667	H16. 11. 1～H26. 10. 31
初矢	下呂市	80	H16. 11. 1～H26. 10. 31
金山中学校	下呂市	80	H16. 11. 1～H26. 10. 31

〔資料〕 県清流の国ぎふづくり推進課調べ

③特定猟具使用禁止区域（続き）

単位：面積(ha)

名 称	所 在 地	面 積	指 定 期 間
太郎丸	岐阜市	68	H17.11. 1～H27.10.31
瑞徳市西南部	瑞徳市	1,165	H17.11. 1～H27.10.31
呂久	瑞徳市	13	H17.11. 1～H27.10.31
△赤坂	大垣市	875	H17.11. 1～H27.10.31
大垣中北部	大垣市	4,413	H17.11. 1～H27.10.31
木曾三川下流	海津市	1,250	H17.11. 1～H27.10.31
みのかも健康の森	美濃加茂市	191	H17.11. 1～H27.10.31
田原	関市	653	H17.11. 1～H27.10.31
中池	関市	21	H17.11. 1～H27.10.31
横越	美濃市	179	H17.11. 1～H27.10.31
テクノパーク	美濃市	128	H17.11. 1～H27.10.31
中ノ棚	郡上市	115	H17.11. 1～H27.10.31
西和良小中学校	郡上市	26	H17.11. 1～H27.10.31
深山の森	多治見市	20	H17.11. 1～H27.10.31
加子母	中津川市	84	H17.11. 1～H27.10.31
宮川	高山市	325	H17.11. 1～H27.10.31
数河	飛騨市	658	H17.11. 1～H27.10.31
飛騨川公園	下呂市	76	H17.11. 1～H27.10.31
粥川	郡上市	175	H18.11. 1～H28.10.31
上苜安中山	郡上市	14	H18.11. 1～H28.10.31
赤池・杉原	郡上市	76	H18.11. 1～H28.10.31
福野	郡上市	50	H18.11. 1～H28.10.31
手賀野	中津川市	610	H18.11. 1～H28.10.31
ふれあい牧場	中津川市	44	H18.11. 1～H28.10.31
平柴	恵那市	86	H18.11. 1～H28.10.31
西忍	飛騨市	90	H18.11. 1～H28.10.31
向野	下呂市	38	H18.11. 1～H28.10.31
大滝	不破郡垂井町	80	H19.11. 1～H29.10.31
楡俣	安八郡輪之内町	25	H19.11. 1～H29.10.31
北方	揖斐郡揖斐川町	157	H19.11. 1～H29.10.31
池田町東・八幡地区	揖斐郡池田町	664	H19.11. 1～H29.10.31
稲辺	美濃加茂市	64	H19.11. 1～H29.10.31
大森	可児市	470	H19.11. 1～H29.10.31
大矢元	郡上市	79	H19.11. 1～H29.10.31
寺河戸	瑞浪市	39	H19.11. 1～H29.10.31
西山	中津川市	335	H19.11. 1～H29.10.31
恵那後田	恵那市	40	H19.11. 1～H29.10.31
串原ベ ^{ルカ} ラビ ^ア カントリー	恵那市	141	H19.11. 1～H29.10.31
武並	恵那市	834	H19.11. 1～H29.10.31
久々野	高山市	106	H19.11. 1～H29.10.31
平湯	高山市	470	H19.11. 1～H29.10.31
脇谷	飛騨市	543	H19.11. 1～H29.10.31
山田湖	飛騨市	87	H19.11. 1～H29.10.31
長良川北部	岐阜市	5,593	H20.11. 1～H30.10.31
本巣南部	本巣市	3,142	H20.11. 1～H30.10.31
各務原市中部	各務原市	6,711	H20.11. 1～H30.10.31
こぎろ池	海津市	12	H20.11. 1～H30.10.31
南ノ池	海津市	4	H20.11. 1～H30.10.31
藤古川水源池	不破郡関ヶ原町	3	H20.11. 1～H30.10.31
明神の森	不破郡関ヶ原町	337	H20.11. 1～H30.10.31
大野北部	揖斐郡大野町	1,638	H20.11. 1～H30.10.31
中島	美濃市	52	H20.11. 1～H30.10.31
千旦林・茄子川	中津川市	580	H20.11. 1～H30.10.31
夕立山	恵那市	291	H20.11. 1～H30.10.31
下手向	恵那市	407	H20.11. 1～H30.10.31
岐阜県畜産研究所	高山市	47	H20.11. 1～H30.10.31
桜野	高山市	165	H20.11. 1～H30.10.31
三川	高山市	8	H20.11. 1～H30.10.31
瑞徳市東部	瑞徳市	1,430	H21.11. 1～H31.10.31
南濃町中部	海津市	150	H21.11. 1～H31.10.31
戸海	不破郡垂井町	12	H21.11. 1～H31.10.31
久々利	可児市	800	H21.11. 1～H31.10.31
川辺	加茂郡川辺町	705	H21.11. 1～H31.10.31
白鳥	郡上市	65	H21.11. 1～H31.10.31
土岐津	土岐市	411	H21.11. 1～H31.10.31
夜明けの森	中津川市	471	H21.11. 1～H31.10.31
上並松	中津川市	140	H21.11. 1～H31.10.31
岩屋堂	中津川市	21	H21.11. 1～H31.10.31
木曾川西	恵那市	108	H21.11. 1～H31.10.31
新徳高	高山市	589	H21.11. 1～H31.10.31
羽島市	羽島市	4,760	H22.11. 1～H32.10.31
長良川南部	岐阜市、羽島市、羽島郡笠松町、岐南町	7,090	H22.11. 1～H32.10.31
長良川東部	岐阜市、各務原市	2,303	H22.11. 1～H32.10.31
津屋川	海津市	50	H22.11. 1～H32.10.31
揖斐高原	揖斐郡揖斐川町	85	H22.11. 1～H32.10.31
横蔵寺裏山	揖斐郡揖斐川町	134	H22.11. 1～H32.10.31
池田の森	揖斐郡池田町	230	H22.11. 1～H32.10.31
小金田、倉知内津保川流域	関市	35	H22.11. 1～H32.10.31
下田	加茂郡八百津町	280	H22.11. 1～H32.10.31
八幡城山	郡上市	122	H22.11. 1～H32.10.31
計	130箇所	67,218	

〔資料〕 県清流の国ぎふづくり推進課調べ

〔注〕 名称欄中△の表記がある区域については、毎年 1月 1日 から2月15日までの期間は銃猟禁止区域としない。

④指定猟法禁止区域（鉛製散弾の使用禁止）

単位：面積(ha)

名 称	所 在 地	面 積	指 定 期 間
東海大橋上流部	海津市	182	H16.11.1～
馬飼大橋・南濃大橋下流部	羽島市、海津市	216	H16.11.1～
長良川橋下流部	羽島市、海津市、安八郡安八町、輪之内町	261	H17.11.1～
計	3箇所	659	

⑤猟区

単位：面積(ha)

名 称	所 在 地	面 積	指 定 期 間
揖斐川町小島	揖斐郡揖斐川町	749	H21.11.1～H31.10.31
計	1箇所	749	

〔資料〕 県清流の国ぎふづくり推進課調べ

附 1 森林研究所及び生活技術研究所研究業績

(1) 森林研究所

森林環境部

発刊年	研究発表者	試験・研究テーマ	報告書
2010	大橋	病害虫・雑草防除指導指針（改訂）	病害虫・雑草防除指導指針（岐阜県農政 部農業技術課）
〃	古川	岐阜県における作業路網計画支援システムの開発	森林科学No. 60（日本森林学会）
〃	横井	七宗国有林大径材生産展示林のヒノキ・スギ高齢 林の胸高直径と樹冠構造の関係	平成21年度中部森林技術交流発表集（中 部森林管理局）
2011	渡邊	立木のまま末口径を推定！細り早見カード	林業新知識No. 686（全国林業改良普及協 会）
〃	古川	林業GPS活用方法 作業路計画支援マップの作成と活用	単行本「続 林業GPS徹底活用術 応用 編（全国林業改良普及協会）
〃	渡邊・白田・田中・古川 ・横井	針葉樹人工林の高齢化に適応する間伐体系の構築	平成22年度森林研究所業務報告
〃	大橋・岡本・上辻	環境にやさしいカシノナガキクイムシの防除技術 の開発	〃
〃	田中・渡邊・岡本	天然力を活用した森林更新技術の開発	〃
〃	大橋	ナラ類集団枯損の予測手法と環境低負荷型防除シ ステムの開発	〃
〃	古川・白田	岐阜中山間地域における木質バイオマス利用モデ ルの構築・実証・評価	〃
〃	古川・白田	木質バイオマス収集運搬システムの開発	〃
〃	白田・古川	間伐促進のための低負荷型作業路開設技術と影響 評価手法の開発	〃
〃	渡邊・岡本・田中	混交林化に向けた林内環境把握および広葉樹導入 方法の検討	〃
〃	古川	木質バイオマスの有効利用に関する実証	〃
〃	渡邊	東アジア酸性雨モニタリングネットワーク 酸性 雨モニタリング（土壌・植生）調査	〃
〃	渡邊・横井	下層植生が衰退したヒノキ人工林における間伐後 5年間の下層植生の種組成と植被率の変化	岐阜県森林研究所研究報告第40号
〃	横井	岐阜県七宗町の高齢ヒノキ林における林分構造お よび個体の胸高直径と樹冠構造の関係	〃
〃	渡邊・田中	上層木の有無がイチイ人工林の成長に及ぼす影響 、伝統工芸品の原材料に適した管理方法の検討	中部森林研究第59号（日本森林学会中部 支部）
〃	大橋・岡本	フモトミズナラにおけるカシノナガキクイムシの 穿孔孔数と成虫脱出数	〃
〃	岡本・白田	クマ剥皮防止資材のシカ剥皮被害に対する効果	〃

森林資源部

発刊年	研究発表者	試験・研究テーマ	報告書
2011	茂木	コナラのクローン増殖技術の開発	公立林業試験研究機関研究成果選集No. 8 (森林総合研究所)
〃	水谷(和)・久田・上辻	キノコ菌床栽培における収益性向上に関する研究	平成22年度森林研究所業務報告
〃	上辻・久田	キノコ栽培における菌床劣化防止技術の開発	〃
〃	水谷(嘉)・茂木	森林吸収源インベントリ情報整備事業	〃
〃	水谷(和)	関東・中部の中山間地域を活性化する特用林産物の生産技術の開発	〃
〃	茂木・水谷(嘉)	組織培養による苗木養成技術の開発	〃
〃	茂木	下呂アマドコロの地域特産化に関する研究	〃
〃	久田・水谷(和)・上辻	特用林産物研修等事業	〃
〃	茂木	少花粉ヒノキ(岐阜県産精英樹:益田5号)のさし木におけるIBA処理濃度が発根率・発根量に及ぼす影響	岐阜県森林研究所研究報告第40号
〃	水谷(和)	ハタケシメジの菌床埋設栽培試験	〃
〃	久田・水谷(和)	シイタケ菌床栽培における栗殻の利用が子実体発生に及ぼす影響	〃
〃	久田・水谷(和)	シイタケ菌床栽培における廃菌床の再利用が子実体発生に及ぼす影響	中部森林研究第59号(日本森林学会中部支部)
〃	水谷(和)・久田	エリンギおよびブナシメジ菌床栽培における培地添加物の影響	〃

[資料] 県森林研究所調べ

(2) 生活技術研究所

発刊 年次	研究発表者	試験・研究テーマ	報告書
2011	藤巻	ソファクッションの硬さが人体に与える影響	生活技術研究所研究報告, No. 13, 2011
	成瀬	家具産業におけるサービス工学の応用 (第4報) RFID リーダを用いたユーザーニーズの調査	生活技術研究所研究報告, No. 13, 2011
	窪田	木製椅子の3D データ化手法に関する研究	生活技術研究所研究報告, No. 13, 2011
	宮川	不随意運動減衰型描画支援システムの開発 (第2報)	生活技術研究所研究報告, No. 13, 2011
	今西	未利用バイオマスの資源有効利用 (第1報) 木材・プラスチック複合材の曲げ性能に及ぼす 木粉の調製方法の影響	生活技術研究所研究報告, No. 13, 2011
	三井	木材・木質材料の高機能化に関する研究 混合無水物処理による耐候性向上	生活技術研究所研究報告, No. 13, 2011
	木村	遮音・通気性能を有する木製ドアの開発 (第2報)	生活技術研究所研究報告, No. 13, 2011
	伊藤	木質住環境が人体に与える影響に関する研究 (第1報) 木質空間における香気成分の影響	生活技術研究所研究報告, No. 13, 2011
	宮川	不随意運動減衰型描画支援システムの開発	第25回リハ工学カンファレンス
	宮川	不随意運動減衰型描画支援システムの開発	第12回福祉技術シンポジウム
	宮川	緊張性アトローゼ型脳性麻痺を対象とした描画支 援システムの開発	生活生命支援医療福祉工学系学会連合大 会2010
	宮川	起立動作時の姿勢と反力の特性解析と起立支援シ ステムへの応用	第60回機械学会東海支部
	三井	近赤外分光法およびX線回折法による熱処理材結 晶構造変化の観察	第61回日本木材学会
	長谷川	福祉・人間工学分野における研究開発と技術支援 について	日本生活支援工学会誌
	今西	高充填ウッドプラスチックにおけるコンパウンド のフィブリル化処理の効果	繊維学会誌vol. 67. No. 1
	三井	Acetylation of wood causes photobleaching.	Journal of Photochemistry and Photob iology B: Biology
	三井	Difference of the crystal structure of cellu lose in wood after hydrothermal and aging de gradation	Biomacromolecules 11, 2300-2305
	三井	Validity limits of Kubelka-Munk theory for D RIFT spectra of photodegraded solid wood .	Wood science and technology 45, 135-1 46

[資料] 県生活技術研究所調べ

附 1 森林研究所及び生活技術研究所研究業績

(1) 森林研究所

森林環境部

発刊年	研究発表者	試験・研究テーマ	報告書
2010	大橋	病害虫・雑草防除指導指針（改訂）	病害虫・雑草防除指導指針（岐阜県農政 部農業技術課）
〃	古川	岐阜県における作業路網計画支援システムの開発	森林科学No. 60（日本森林学会）
〃	横井	七宗国有林大径材生産展示林のヒノキ・スギ高齢 林の胸高直径と樹冠構造の関係	平成21年度中部森林技術交流発表集（中 部森林管理局）
2011	渡邊	立木のまま末口径を推定！細り早見カード	林業新知識No. 686（全国林業改良普及協 会）
〃	古川	林業GPS活用方法 作業路計画支援マップの作成と活用	単行本「続 林業GPS徹底活用術 応用 編（全国林業改良普及協会）
〃	渡邊・白田・田中・古川 ・横井	針葉樹人工林の高齢化に適応する間伐体系の構築	平成22年度森林研究所業務報告
〃	大橋・岡本・上辻	環境にやさしいカシノナガキクイムシの防除技術 の開発	〃
〃	田中・渡邊・岡本	天然力を活用した森林更新技術の開発	〃
〃	大橋	ナラ類集団枯損の予測手法と環境低負荷型防除シ ステムの開発	〃
〃	古川・白田	岐阜中山間地域における木質バイオマス利用モデ ルの構築・実証・評価	〃
〃	古川・白田	木質バイオマス収集運搬システムの開発	〃
〃	白田・古川	間伐促進のための低負荷型作業路開設技術と影響 評価手法の開発	〃
〃	渡邊・岡本・田中	混交林化に向けた林内環境把握および広葉樹導入 方法の検討	〃
〃	古川	木質バイオマスの有効利用に関する実証	〃
〃	渡邊	東アジア酸性雨モニタリングネットワーク 酸性 雨モニタリング（土壌・植生）調査	〃
〃	渡邊・横井	下層植生が衰退したヒノキ人工林における間伐後 5年間の下層植生の種組成と植被率の変化	岐阜県森林研究所研究報告第40号
〃	横井	岐阜県七宗町の高齢ヒノキ林における林分構造お よび個体の胸高直径と樹冠構造の関係	〃
〃	渡邊・田中	上層木の有無がイチイ人工林の成長に及ぼす影響 、伝統工芸品の原材料に適した管理方法の検討	中部森林研究第59号（日本森林学会中部 支部）
〃	大橋・岡本	フモトミズナラにおけるカシノナガキクイムシの 穿孔孔数と成虫脱出数	〃
〃	岡本・白田	クマ剥皮防止資材のシカ剥皮被害に対する効果	〃

森林資源部

発刊年	研究発表者	試験・研究テーマ	報告書
2011	茂木	コナラのクローン増殖技術の開発	公立林業試験研究機関研究成果選集No. 8 (森林総合研究所)
〃	水谷(和)・久田・上辻	キノコ菌床栽培における収益性向上に関する研究	平成22年度森林研究所業務報告
〃	上辻・久田	キノコ栽培における菌床劣化防止技術の開発	〃
〃	水谷(嘉)・茂木	森林吸収源インベントリ情報整備事業	〃
〃	水谷(和)	関東・中部の中山間地域を活性化する特用林産物の生産技術の開発	〃
〃	茂木・水谷(嘉)	組織培養による苗木養成技術の開発	〃
〃	茂木	下呂アマドコロの地域特産化に関する研究	〃
〃	久田・水谷(和)・上辻	特用林産物研修等事業	〃
〃	茂木	少花粉ヒノキ(岐阜県産精英樹:益田5号)のさし木におけるIBA処理濃度が発根率・発根量に及ぼす影響	岐阜県森林研究所研究報告第40号
〃	水谷(和)	ハタケシメジの菌床埋設栽培試験	〃
〃	久田・水谷(和)	シイタケ菌床栽培における栗殻の利用が子実体発生に及ぼす影響	〃
〃	久田・水谷(和)	シイタケ菌床栽培における廃菌床の再利用が子実体発生に及ぼす影響	中部森林研究第59号(日本森林学会中部支部)
〃	水谷(和)・久田	エリンギおよびブナシメジ菌床栽培における培地添加物の影響	〃

[資料] 県森林研究所調べ

(2) 生活技術研究所

発刊 年次	研究発表者	試験・研究テーマ	報告書
2011	藤巻	ソファクッションの硬さが人体に与える影響	生活技術研究所研究報告, No. 13, 2011
	成瀬	家具産業におけるサービス工学の応用 (第4報) RFID リーダを用いたユーザーニーズの調査	生活技術研究所研究報告, No. 13, 2011
	窪田	木製椅子の3D データ化手法に関する研究	生活技術研究所研究報告, No. 13, 2011
	宮川	不随意運動減衰型描画支援システムの開発 (第2報)	生活技術研究所研究報告, No. 13, 2011
	今西	未利用バイオマスの資源有効利用 (第1報) 木材・プラスチック複合材の曲げ性能に及ぼす 木粉の調製方法の影響	生活技術研究所研究報告, No. 13, 2011
	三井	木材・木質材料の高機能化に関する研究 混合無水物処理による耐候性向上	生活技術研究所研究報告, No. 13, 2011
	木村	遮音・通気性能を有する木製ドアの開発 (第2報)	生活技術研究所研究報告, No. 13, 2011
	伊藤	木質住環境が人体に与える影響に関する研究 (第1報) 木質空間における香気成分の影響	生活技術研究所研究報告, No. 13, 2011
	宮川	不随意運動減衰型描画支援システムの開発	第25回リハ工学カンファレンス
	宮川	不随意運動減衰型描画支援システムの開発	第12回福祉技術シンポジウム
	宮川	緊張性アトローゼ型脳性麻痺を対象とした描画支 援システムの開発	生活生命支援医療福祉工学系学会連合大 会2010
	宮川	起立動作時の姿勢と反力の特性解析と起立支援シ ステムへの応用	第60回機械学会東海支部
	三井	近赤外分光法およびX線回折法による熱処理材結 晶構造変化の観察	第61回日本木材学会
	長谷川	福祉・人間工学分野における研究開発と技術支援 について	日本生活支援工学会誌
	今西	高充填ウッドプラスチックにおけるコンパウンド のフィブリル化処理の効果	繊維学会誌vol. 67. No. 1
	三井	Acetylation of wood causes photobleaching.	Journal of Photochemistry and Photob iology B: Biology
	三井	Difference of the crystal structure of cellu lose in wood after hydrothermal and aging de gradation	Biomacromolecules 11, 2300-2305
	三井	Validity limits of Kubelka-Munk theory for D RIFT spectra of photodegraded solid wood .	Wood science and technology 45, 135-1 46

[資料] 県生活技術研究所調べ

附2 森林研究所及び林政課緑化運動担当の試験地・調査地の概況

育種・育苗

単位：面積(ha)

No	試験テーマ	試験地名	所在地	設定年月日	面積	樹種	所有別
1	形質の遺伝様式に関する試験	多交雑 試験林	美濃市曾代	48. 4	0.8	スギ	県有地
2	精英樹系統種苗の遺伝特性及び地域環境適応性の検査	検定林 岐阜スギ 1号	郡上市明宝奥住	45. 6	1.5	〃	財産区有林
3		〃 〃 3号	中津川市加子母猪ノ谷	46. 5	1.5	〃	〃
4		〃 〃 5号	揖斐郡揖斐川町日坂	47. 6	1.5	〃	私有林
5		〃 岐阜アカマツ 3号	中津川市高山	48. 4	1.5	アカマツ	財産区有林
6		〃 岐阜スギ 7号	郡上市和良町鹿倉	48. 5	1.5	スギ	私有林
7		〃 〃 8号	高山市荘川町三谷	49. 3	1.5	〃	共有林
8		〃 〃 10号	飛騨市河合町二ッ屋	49. 6	1.5	〃	私有林
9		〃 〃 11号	高山市上宝町双六	〃	1.5	〃	〃
10		〃 岐阜アカマツ 4号	各務原市那加新加納	50. 3	1.5	アカマツ	市有地
11		〃 岐阜クロマツ 1号	〃 〃 〃	〃	1.5	クロマツ	〃
12		〃 〃 2号	多治見市月見町	49. 6	1.5	〃	私有地
13		〃 〃 3号	土岐市泉町北山	50. 5	1.5	〃	市有地
14		〃 岐阜スギ 13号	下呂市萩原町山之口	〃	1.5	スギ	財産区有林
15		〃 〃 14号	恵那市串原南山	〃	1.5	〃	私有林
16		〃 〃 15号	郡上市八幡町那比	51. 3	1.5	〃	〃
17		〃 岐阜アカマツ 5号	高山市国府町宮地	50.11	1.5	アカマツ	〃
18		〃 岐阜ヒノキ 1号	美濃市上河和南ヶ洞	51. 4	1.3	ヒノキ	〃
19		〃 〃 2号	高山市朝日町甲	51. 5	1.7	〃	市有林
20		〃 岐阜スギ 16号	本巣市根尾能郷	51. 6	1.5	スギ	私有林
21		〃 〃 18号	下呂市小坂町落合	51. 4	1.5	〃	私有林
22		〃 岐阜ヒノキ 3号	加茂郡八百津町八百津	52. 3	1.5	ヒノキ	〃
23		〃 岐阜スギ 20号	下呂市金山町岩瀬	52. 6	1.0	スギ	〃
24		〃 〃 21号	高山市清見町牧ヶ洞	52. 5	1.5	〃	〃
25		〃 岐阜ヒノキ 4号	下呂市金山町岩瀬	52.11	1.5	ヒノキ	〃
26		〃 〃 5号	高山市国府町宮地	〃	1.5	〃	〃
27		〃 〃 6号	揖斐郡揖斐川町西津汲	53. 5	1.5	〃	町有林
28		〃 〃 7号	本巣市法林寺	53. 4	1.3	〃	私有林
29		〃 岐阜ヒノキ 8号	郡上市和良町鹿倉	53. 5	1.5	〃	財産区有林
30		〃 〃 9号	恵那市山岡町下手向	〃	1.5	〃	市有林

育種・育苗（続き）

単位：面積(ha)

No	試験テーマ	試験地名	所在地	設定年月日	面積	樹種	所有別
31	精英樹系統種苗の遺伝特性及び地域環境適応性の検査	検定林 岐阜ヒノキ 10号	中津川市福岡	53. 5	1.5	ヒノキ	財産区有林
32	〃	〃 〃 11号	高山市清見町牧ヶ洞	53. 6	1.7	〃	私有林
33	〃	〃 〃 12号	山県市長滝	54. 5	1.5	〃	〃
34	〃	〃 〃 13号	揖斐郡揖斐川町上野	55. 5	1.5	〃	公社有林
35	〃	〃 〃 14号	郡上市美並町大原	〃	1.5	〃	財産区有林
36	〃	〃 〃 15号	恵那市上矢作町乙ヶ沢	55. 4	1.5	〃	市有林
37	〃	〃 〃 16号	恵那市東野花無山	〃	1.5	〃	私有林
38	〃	〃 〃 17号	下呂市火打	55. 5	1.5	〃	公社有林
39	〃	〃 〃 18号	高山市一之宮町梨ノ木平	〃	1.5	〃	市有林
40	〃	〃 岐阜スギ 22号	揖斐郡揖斐川町坂内新穂	56. 7	1.5	スギ	〃
41	気象害抵抗性系統種苗の遺伝的特性及び地域の環境適応性の検定	〃 耐凍岐阜ヒノキ 1号	下呂市小坂町落合	61. 6	1.0	ヒノキ	市有林
42	〃	〃 耐雪岐阜スギ 1号	郡上市白鳥町二日町	62. 6	1.0	スギ	私有林
43	マツノザイセンチュウ抵抗性個体選抜試験	抵抗性個体現地適応化試験	各務原市須衛町	63.12	0.2	アカマツ クロマツ	財産区有地
44	気象害抵抗性系統種苗の遺伝的特性及び地域の環境適応性の検定	検定林耐凍岐阜ヒノキ 3号	中津川市加子母南桑原	63. 5	1.0	ヒノキ	私有林
45	〃	〃 〃 4号	大垣市上石津町奥	H1. 5	1.0	〃	財産区有林
46	〃	〃 耐雪岐阜スギ 2号	飛騨市宮川町種蔵	H2. 5	1.0	スギ	共有林
47	〃	〃 〃 3号	本巣市根尾越波	H3. 5	1.0	〃	公社有林
48	〃	〃 耐凍岐阜スギ 1号	飛騨市宮川町森安	H4. 6	1.0	〃	共有林
49	〃	〃 耐凍岐阜スギ 2号	揖斐郡揖斐川町戸入	H5.11	1.0	〃	町有林

育 林

単位：面積(ha)

No	試験テーマ	試験地名	所在地	設定 年月日	面積	樹種	所有別
1	下呂実験林造成試験	スギ本数管理比較実験林	下呂市小川	39. 7	0.30	スギ	財産区有林
2	〃	育林技術比較実験林	〃	39. 4	0.12	〃	〃
3	〃	スギ品種適地域性実験林	〃	39. 3	0.98	〃	〃
4	間伐方法の解析に関する試験	間伐効果試験林	郡上市大和町古道	54. 9	0.50	スギ	市有林
5	加工原木林育成技術試験	植栽密度及び肥培試験地	美濃市曾代	56. 3	0.15	ケヤキ イヌエンジュ	〃
6	間伐方法による複層林誘導試験	複層林誘導試験地	中津川市福岡ニッ森	58. 8	2.00	スギ	市有林
7	広葉樹の育成に関する総合試験	荘川広葉樹総合試験林	高山市荘川町六厩	59. 4	13.07	ミズナラ コナラ他	市有林
8	広葉樹間伐試験	広葉樹間伐試験地	郡上市大和町内ヶ谷	59. 6	0.35	広葉樹 ミズキ	公社有林
9	スギ林の形質と経済性試験	スギ直径階分布試験	〃 大和町古道	61.10	0.13	スギ	市有林
10	複層林維持管理試験	複層林試験地	不破郡関ヶ原町今須	62. 4	4.00	スギ ヒノキ	私有林 * (技術支援担当所管)
11	スギ・ヒノキの長伐期施業	長伐期試験地	美濃市洲原	H1. 7	0.22	ヒノキ スギ	会社有林
12	〃	〃	郡上市八幡町相生	H1.11	0.22	ヒノキ	私有林
13	スギ・ヒノキの長伐期施業	長伐期試験地	郡上市美並町高砂	H1.12	0.14	ヒノキ	財産区有林
14	〃	〃	〃 八幡町川戸洞	H4. 3	0.11	スギ	私有林
15	ケヤキの天然更新試験	ケヤキの天然更新試験地	揖斐郡揖斐川町西横山	H1. 7	0.15	ケヤキ	県有林
16	〃	〃	関市板取川浦	H1. 6	1.00	〃	私有林
17	降積雪環境区分と耐雪性森林の育成技術	不成績造林地の針・広混交林造成地	飛騨市宮川町洞	H2.10	1.34	スギ等	私有林
18	広葉樹林の密度管理に関する研究	広葉樹二次林の除・間伐試験地	高山市清見町巢野俣	H8. 7	0.25	ミズナラ他	私有林
19	冷温帯地域における広葉樹施業技術の確立	広葉樹植栽試験地	〃 清見町檜谷	H10. 5	0.10	ミズナラ、 ホノキ、ミズキ	公社有林

保 護

単位：面積(ha)

No	試験テーマ	試験地名	所在地	設定年月日	面積	樹種	所有別
1	クマによる剥皮被害防止手法の開発	クマハギ防除資材試験地	飛騨市河合町	H18.10	0.30	スギ	私有林
2	クマによる剥皮被害防止手法の開発	クマハギ防除資材試験地	本巣市根尾高尾	H19.11	0.50	スギ ヒノキ	私有林
3	クマによる剥皮被害防止手法の開発	枝条によるクマハギ防除試験地	揖斐川町谷汲岐礼	H20.1	0.30	スギ ヒノキ	私有林

特用林産

単位：面積(ha)

No	試験テーマ	試験地名	所在地	設定年月日	面積	樹種	所有別
1	キノコの林内栽培試験	キノコ栽培試験地	郡上市大和町	H19.6	0.03	スギ	市有林
2	キノコの林内栽培試験	キノコ栽培試験地	美濃市古城山	H19.6	0.02	スギ	県有林

薬木・薬草展示林

単位：面積(ha)

No	試験テーマ	試験地名	所在地	設定年月日	面積	樹種	所有別
1	希少有用植物の増殖と林床栽培に関する研究	薬木・薬草展示林	下呂市萩原町四美	H16.6	0.34	ヒノキ	県有地
2	植物ポリフェノール等の健康増進成分に関する研究	〃	〃	〃	〃	〃	〃
3	地域特産サンショウの優良苗の安定的生産管理技術に関する研究	〃	〃	〃	〃	〃	〃
4	希少有用植物の増殖と林床栽培に関する研究	〃	〃 羽根	〃	0.18	スギ ヒノキ	私有林

森林モニタリング

単位：面積(ha)

No	試験テーマ	試験地名	所在地	設定年月日	面積	樹種	所有別
1	酸性雨等森林被害モニタリング事業	酸性雨等森林被害モニタリング事業試験地	揖斐郡揖斐川町瑞岩寺	H2. 6	0.1	スギ・ヒノキ	会社有林
2	〃	〃	美濃市古城山	H2. 5	0.1	ヒノキ	県有地
3	〃	〃	郡上市美並町高砂	H2. 5	0.1	ヒノキ	会社有林
4	〃	〃	加茂郡東白川村神土	H2. 6	0.1	ヒノキ	私有林
5	〃	〃	飛騨市神岡町寺林	H2. 5	0.1	スギ	市有林
6	〃	〃	高山市清見町夏厩	H2. 6	0.1	カラマツ	市有林
7	〃	〃	下呂市下呂町小川	H2. 6	0.1	ヒノキ	県森連有林
8	〃	〃	揖斐郡揖斐川町藤橋東横山	H3. 5	0.1	スギ	県有林
9	〃	〃	郡上市和良町鹿倉	H3. 6	0.1	〃	財産区有林
10	〃	〃	関市小屋名	H3. 6	0.1	ヒノキ	県有地
11	〃	〃	大野郡白川村保木脇	H3. 6	0.1	スギ	村有林
12	〃	〃	高山市朝日町青屋	H3. 6	0.1	ヒノキ	国有林
13	〃	〃	山県市伊自良長滝	H4. 6	0.1	スギ等	会社有林
14	〃	〃	本巣市根尾大河原	H4. 6	0.1	ブナ等	国有林
15	〃	〃	瑞浪市日吉町	H4. 6	0.1	ヒノキ	財産区有林
16	〃	〃	飛騨市古川町畦畑	H4. 6	0.1	スギ	市有林
17	〃	〃	高山市荘川町岩瀬	H4. 6	0.1	コナラ	会社有林
18	〃	〃	関市武儀町中之保	H5. 6	0.1	ヒノキ	財産区有林
19	〃	〃	恵那市東野保古山	H5. 6	0.1	ヒノキ	生産森林組合有林
20	〃	〃	郡上市大和町古道	H5. 6	0.1	スギ・ヒノキ	市有林
21	〃	〃	下呂市萩原町四美	H5. 6	0.1	ヒノキ	市有林
22	〃	〃	高山市丹生川町大沼	H5. 6	0.1	スギ	市有林
23	〃	〃	海津市南濃町駒野奥条入会	H6. 6	0.1	ヒノキ	財産区有林
24	〃	〃	揖斐郡揖斐川町藤橋門入	H6. 6	0.1	スギ	会社有林
25	〃	〃	下呂市小坂町赤沼田	H6. 6	0.1	ヒノキ	市有林
26	衰退森林健全化技術対策事業	衰退森林健全化技術対策事業試験地	美濃市古城山	H4. 12	0.32	ヒノキ	県有地

[資料] 県森林研究所及び県林政課調べ

附2 森林研究所及び林政課緑化運動担当の試験地・調査地の概況

育種・育苗

単位：面積(ha)

No	試験テーマ	試験地名	所在地	設定年月日	面積	樹種	所有別
1	形質の遺伝様式に関する試験	多交雑 試験林	美濃市曾代	48. 4	0.8	スギ	県有地
2	精英樹系統種苗の遺伝特性及び地域環境適応性の検査	検定林 岐阜スギ 1号	郡上市明宝奥住	45. 6	1.5	〃	財産区有林
3		〃 〃 3号	中津川市加子母猪ノ谷	46. 5	1.5	〃	〃
4		〃 〃 5号	揖斐郡揖斐川町日坂	47. 6	1.5	〃	私有林
5		〃 岐阜アカマツ 3号	中津川市高山	48. 4	1.5	アカマツ	財産区有林
6		〃 岐阜スギ 7号	郡上市和良町鹿倉	48. 5	1.5	スギ	私有林
7		〃 〃 8号	高山市荘川町三谷	49. 3	1.5	〃	共有林
8		〃 〃 10号	飛騨市河合町二ッ屋	49. 6	1.5	〃	私有林
9		〃 〃 11号	高山市上宝町双六	〃	1.5	〃	〃
10		〃 岐阜アカマツ 4号	各務原市那加新加納	50. 3	1.5	アカマツ	市有地
11		〃 岐阜クロマツ 1号	〃 〃 〃	〃	1.5	クロマツ	〃
12		〃 〃 2号	多治見市月見町	49. 6	1.5	〃	私有地
13		〃 〃 3号	土岐市泉町北山	50. 5	1.5	〃	市有地
14		〃 岐阜スギ 13号	下呂市萩原町山之口	〃	1.5	スギ	財産区有林
15		〃 〃 14号	恵那市串原南山	〃	1.5	〃	私有林
16		〃 〃 15号	郡上市八幡町那比	51. 3	1.5	〃	〃
17		〃 岐阜アカマツ 5号	高山市国府町宮地	50.11	1.5	アカマツ	〃
18		〃 岐阜ヒノキ 1号	美濃市上河和南ヶ洞	51. 4	1.3	ヒノキ	〃
19		〃 〃 2号	高山市朝日町甲	51. 5	1.7	〃	市有林
20		〃 岐阜スギ 16号	本巣市根尾能郷	51. 6	1.5	スギ	私有林
21		〃 〃 18号	下呂市小坂町落合	51. 4	1.5	〃	私有林
22		〃 岐阜ヒノキ 3号	加茂郡八百津町八百津	52. 3	1.5	ヒノキ	〃
23		〃 岐阜スギ 20号	下呂市金山町岩瀬	52. 6	1.0	スギ	〃
24		〃 〃 21号	高山市清見町牧ヶ洞	52. 5	1.5	〃	〃
25		〃 岐阜ヒノキ 4号	下呂市金山町岩瀬	52.11	1.5	ヒノキ	〃
26		〃 〃 5号	高山市国府町宮地	〃	1.5	〃	〃
27		〃 〃 6号	揖斐郡揖斐川町西津汲	53. 5	1.5	〃	町有林
28		〃 〃 7号	本巣市法林寺	53. 4	1.3	〃	私有林
29		〃 岐阜ヒノキ 8号	郡上市和良町鹿倉	53. 5	1.5	〃	財産区有林
30		〃 〃 9号	恵那市山岡町下手向	〃	1.5	〃	市有林

育種・育苗（続き）

単位：面積(ha)

No	試験テーマ	試験地名	所在地	設定年月日	面積	樹種	所有別
31	精英樹系統種苗の遺伝特性及び地域環境適応性の検査	検定林 岐阜ヒノキ 10号	中津川市福岡	53. 5	1.5	ヒノキ	財産区有林
32	〃	〃 〃 11号	高山市清見町牧ヶ洞	53. 6	1.7	〃	私有林
33	〃	〃 〃 12号	山県市長滝	54. 5	1.5	〃	〃
34	〃	〃 〃 13号	揖斐郡揖斐川町上野	55. 5	1.5	〃	公社有林
35	〃	〃 〃 14号	郡上市美並町大原	〃	1.5	〃	財産区有林
36	〃	〃 〃 15号	恵那市上矢作町乙ヶ沢	55. 4	1.5	〃	市有林
37	〃	〃 〃 16号	恵那市東野花無山	〃	1.5	〃	私有林
38	〃	〃 〃 17号	下呂市火打	55. 5	1.5	〃	公社有林
39	〃	〃 〃 18号	高山市一之宮町梨ノ木平	〃	1.5	〃	市有林
40	〃	〃 岐阜スギ 22号	揖斐郡揖斐川町坂内新穂	56. 7	1.5	スギ	〃
41	気象害抵抗性系統種苗の遺伝的特性及び地域の環境適応性の検定	〃 耐凍岐阜ヒノキ 1号	下呂市小坂町落合	61. 6	1.0	ヒノキ	市有林
42	〃	〃 耐雪岐阜スギ 1号	郡上市白鳥町二日町	62. 6	1.0	スギ	私有林
43	マツノザイセンチュウ抵抗性個体選抜試験	抵抗性個体現地適応化試験	各務原市須衛町	63.12	0.2	アカマツ クロマツ	財産区有地
44	気象害抵抗性系統種苗の遺伝的特性及び地域の環境適応性の検定	検定林耐凍岐阜ヒノキ 3号	中津川市加子母南桑原	63. 5	1.0	ヒノキ	私有林
45	〃	〃 〃 4号	大垣市上石津町奥	H1. 5	1.0	〃	財産区有林
46	〃	〃 耐雪岐阜スギ 2号	飛騨市宮川町種蔵	H2. 5	1.0	スギ	共有林
47	〃	〃 〃 3号	本巣市根尾越波	H3. 5	1.0	〃	公社有林
48	〃	〃 耐凍岐阜スギ 1号	飛騨市宮川町森安	H4. 6	1.0	〃	共有林
49	〃	〃 耐凍岐阜スギ 2号	揖斐郡揖斐川町戸入	H5.11	1.0	〃	町有林

育 林

単位：面積(ha)

No	試験テーマ	試験地名	所在地	設定 年月日	面積	樹種	所有別
1	下呂実験林造成試験	スギ本数管理比較実験林	下呂市小川	39. 7	0.30	スギ	財産区有林
2	〃	育林技術比較実験林	〃	39. 4	0.12	〃	〃
3	〃	スギ品種適地域性実験林	〃	39. 3	0.98	〃	〃
4	間伐方法の解析に関する試験	間伐効果試験林	郡上市大和町古道	54. 9	0.50	スギ	市有林
5	加工原木林育成技術試験	植栽密度及び肥培試験地	美濃市曾代	56. 3	0.15	ケヤキ イヌエンジュ	〃
6	間伐方法による複層林誘導試験	複層林誘導試験地	中津川市福岡ニッ森	58. 8	2.00	スギ	市有林
7	広葉樹の育成に関する総合試験	荘川広葉樹総合試験林	高山市荘川町六厩	59. 4	13.07	ミズナラ コナラ他	市有林
8	広葉樹間伐試験	広葉樹間伐試験地	郡上市大和町内ヶ谷	59. 6	0.35	広葉樹 ミズキ	公社有林
9	スギ林の形質と経済性試験	スギ直径階分布試験	〃 大和町古道	61.10	0.13	スギ	市有林
10	複層林維持管理試験	複層林試験地	不破郡関ヶ原町今須	62. 4	4.00	スギ ヒノキ	私有林 * (技術支援担当所管)
11	スギ・ヒノキの長伐期施業	長伐期試験地	美濃市洲原	H1. 7	0.22	ヒノキ スギ	会社有林
12	〃	〃	郡上市八幡町相生	H1.11	0.22	ヒノキ	私有林
13	スギ・ヒノキの長伐期施業	長伐期試験地	郡上市美並町高砂	H1.12	0.14	ヒノキ	財産区有林
14	〃	〃	〃 八幡町川戸洞	H4. 3	0.11	スギ	私有林
15	ケヤキの天然更新試験	ケヤキの天然更新試験地	揖斐郡揖斐川町西横山	H1. 7	0.15	ケヤキ	県有林
16	〃	〃	関市板取川浦	H1. 6	1.00	〃	私有林
17	降積雪環境区分と耐雪性森林の育成技術	不成績造林地の針・広混交林造成地	飛騨市宮川町洞	H2.10	1.34	スギ等	私有林
18	広葉樹林の密度管理に関する研究	広葉樹二次林の除・間伐試験地	高山市清見町巢野俣	H8. 7	0.25	ミズナラ他	私有林
19	冷温帯地域における広葉樹施業技術の確立	広葉樹植栽試験地	〃 清見町檜谷	H10. 5	0.10	ミズナラ、 ホノキ、ミズキ	公社有林

保 護

単位：面積(ha)

No	試験テーマ	試験地名	所在地	設定年月日	面積	樹種	所有別
1	クマによる剥皮被害防止手法の開発	クマハギ防除資材試験地	飛騨市河合町	H18.10	0.30	スギ	私有林
2	クマによる剥皮被害防止手法の開発	クマハギ防除資材試験地	本巣市根尾高尾	H19.11	0.50	スギ ヒノキ	私有林
3	クマによる剥皮被害防止手法の開発	枝条によるクマハギ防除試験地	揖斐川町谷汲岐礼	H20.1	0.30	スギ ヒノキ	私有林

特用林産

単位：面積(ha)

No	試験テーマ	試験地名	所在地	設定年月日	面積	樹種	所有別
1	キノコの林内栽培試験	キノコ栽培試験地	郡上市大和町	H19.6	0.03	スギ	市有林
2	キノコの林内栽培試験	キノコ栽培試験地	美濃市古城山	H19.6	0.02	スギ	県有林

薬木・薬草展示林

単位：面積(ha)

No	試験テーマ	試験地名	所在地	設定年月日	面積	樹種	所有別
1	希少有用植物の増殖と林床栽培に関する研究	薬木・薬草展示林	下呂市萩原町四美	H16.6	0.34	ヒノキ	県有地
2	植物ポリフェノール等の健康増進成分に関する研究	〃	〃	〃	〃	〃	〃
3	地域特産サンショウの優良苗の安定的生産管理技術に関する研究	〃	〃	〃	〃	〃	〃
4	希少有用植物の増殖と林床栽培に関する研究	〃	〃 羽根	〃	0.18	スギ ヒノキ	私有林

森林モニタリング

単位：面積(ha)

No	試験テーマ	試験地名	所在地	設定年月日	面積	樹種	所有別
1	酸性雨等森林被害モニタリング事業	酸性雨等森林被害モニタリング事業試験地	揖斐郡揖斐川町瑞岩寺	H2. 6	0.1	スギ・ヒノキ	会社有林
2	〃	〃	美濃市古城山	H2. 5	0.1	ヒノキ	県有地
3	〃	〃	郡上市美並町高砂	H2. 5	0.1	ヒノキ	会社有林
4	〃	〃	加茂郡東白川村神土	H2. 6	0.1	ヒノキ	私有林
5	〃	〃	飛騨市神岡町寺林	H2. 5	0.1	スギ	市有林
6	〃	〃	高山市清見町夏厩	H2. 6	0.1	カラマツ	市有林
7	〃	〃	下呂市下呂町小川	H2. 6	0.1	ヒノキ	県森連有林
8	〃	〃	揖斐郡揖斐川町藤橋東横山	H3. 5	0.1	スギ	県有林
9	〃	〃	郡上市和良町鹿倉	H3. 6	0.1	〃	財産区有林
10	〃	〃	関市小屋名	H3. 6	0.1	ヒノキ	県有地
11	〃	〃	大野郡白川村保木脇	H3. 6	0.1	スギ	村有林
12	〃	〃	高山市朝日町青屋	H3. 6	0.1	ヒノキ	国有林
13	〃	〃	山県市伊自良長滝	H4. 6	0.1	スギ等	会社有林
14	〃	〃	本巣市根尾大河原	H4. 6	0.1	ブナ等	国有林
15	〃	〃	瑞浪市日吉町	H4. 6	0.1	ヒノキ	財産区有林
16	〃	〃	飛騨市古川町畦畑	H4. 6	0.1	スギ	市有林
17	〃	〃	高山市荘川町岩瀬	H4. 6	0.1	コナラ	会社有林
18	〃	〃	関市武儀町中之保	H5. 6	0.1	ヒノキ	財産区有林
19	〃	〃	恵那市東野保古山	H5. 6	0.1	ヒノキ	生産森林組合有林
20	〃	〃	郡上市大和町古道	H5. 6	0.1	スギ・ヒノキ	市有林
21	〃	〃	下呂市萩原町四美	H5. 6	0.1	ヒノキ	市有林
22	〃	〃	高山市丹生川町大沼	H5. 6	0.1	スギ	市有林
23	〃	〃	海津市南濃町駒野奥条入会	H6. 6	0.1	ヒノキ	財産区有林
24	〃	〃	揖斐郡揖斐川町藤橋門入	H6. 6	0.1	スギ	会社有林
25	〃	〃	下呂市小坂町赤沼田	H6. 6	0.1	ヒノキ	市有林
26	衰退森林健全化技術対策事業	衰退森林健全化技術対策事業試験地	美濃市古城山	H4. 12	0.32	ヒノキ	県有地

[資料] 県森林研究所及び県林政課調べ

附3 森林・林業関係当初予算（一般会計）

単位：百万円

区分	合計	造林等森林整備費	治山費	自然保護費	林道費	林業生産流通対策費	森林組合等担い手対策費	試験研究及び普及指導等費	災害復旧費	その他
昭 34	652	173	194	2	125	31	5	17	13	92
35	831	168	285	2	142	23	6	19	78	107
36	947	192	366	3	170	30	6	15	117	49
37	1,138	234	470	3	212	32	10	17	103	56
38	1,182	266	502	3	233	35	13	20	64	45
39	1,551	337	592	20	285	33	13	18	46	206
40	1,593	341	590	15	290	53	16	15	25	248
41	1,880	407	608	20	286	122	16	17	127	277
42	1,964	432	649	10	284	184	11	21	75	298
43	2,337	541	815	10	371	194	12	18	44	332
44	3,024	651	979	13	638	195	12	103	57	376
45	3,632	742	1,233	14	774	214	14	118	56	467
46	4,078	861	1,507	15	762	254	21	48	58	553
47	5,028	1,131	1,934	18	888	294	23	52	116	572
48	6,354	1,513	2,433	0	984	340	123	60	256	645
49	6,800	1,948	2,380	33	982	399	124	65	150	719
50	6,724	1,910	2,097	46	873	450	126	75	191	958
51	8,882	2,381	3,067	61	1,110	539	143	77	333	1,171
52	10,895	2,751	4,217	56	1,111	650	167	123	713	1,108
53	13,966	3,144	5,507	57	2,451	938	247	104	211	1,306
54	16,139	3,757	6,195	63	3,141	1,095	276	96	60	1,455
55	18,044	4,382	6,588	72	3,306	1,224	147	103	251	1,972
56	18,270	4,272	6,674	80	3,387	1,155	141	111	262	2,189
57	18,494	4,310	6,844	84	3,542	908	175	136	210	2,285
58	19,486	4,306	7,299	217	3,757	881	154	128	275	2,469
59	19,827	4,374	7,544	225	3,780	959	172	127	155	2,490
60	20,528	4,418	7,601	241	3,866	1,079	177	148	353	2,646
61	21,780	4,698	8,090	494	4,141	1,017	193	216	199	2,733
62	22,343	4,658	8,886	282	4,035	1,031	270	199	171	2,810
63	24,681	4,930	10,524	258	4,823	940	141	147	125	2,793
平 元	25,550	5,125	10,717	232	5,208	1,092	100	135	121	2,822
2	26,281	5,151	11,682	345	4,620	1,047	104	163	331	2,839
3	26,870	5,046	11,440	339	5,106	1,043	131	164	647	2,954
4	27,319	5,032	11,878	376	5,406	1,117	132	188	238	2,951
5	31,440	5,340	12,276	375	6,658	1,552	1,936	217	96	2,992
6	32,069	5,376	12,900	465	7,541	1,157	1,062	189	115	3,263
7	34,928	5,552	13,507	737	9,922	1,000	622	205	155	3,229
8	37,802	5,477	13,891	827	12,675	898	492	149	75	3,317
9	40,065	5,684	13,949	998	14,207	1,243	474	144	75	3,291
10	36,988	5,416	12,928	746	13,222	1,075	177	128	86	3,210
11	35,909	5,213	12,427	657	12,475	877	169	129	208	3,754
12	34,830	5,171	13,598	516	10,694	614	163	116	546	3,411
13	36,008	5,762	14,650	491	10,941	918	134	98	480	2,534
14	30,658	4,185	12,028	465	9,212	1,317	106	63	88	3,193
15	27,191	3,716	11,372	437	7,579	930	66	54	234	2,802
16	24,172	3,656	8,917	717	6,893	817	62	50	75	2,985
17	18,773	2,986	6,013	711	5,138	704	46	60	253	2,862
18	22,116	3,851	7,540	774	5,868	927	55	50	50	3,002
19	20,499	3,870	7,227	214	5,602	557	50	39	126	2,813

附3 森林・林業関係当初予算（一般会計）（続き）

単位：百万円

区分	合計	林業総務費	林業振興費	県産材流通対策費	林道費	治山費	森林整備費	直轄事業負担金	森林研究費	林業用施設災害復旧費	治山施設災害復旧費	自然保護関連費
平 19	20,499	1,599	212	1,231	5,602	7,102	4,272	125	24	101	25	205
平 20	19,923	1,616	214	1,111	5,290	6,811	4,457	125	25	43	25	205
平 21	22,464	1,592	186	4,873	4,591	6,565	4,165	125	30	119	25	193
平 22	17,541	2,391	195	2,814	3,463	5,044	3,290	102	32	41	25	144
平 23	16,895	2,223	205	1,887	3,235	5,370	3,551	102	30	83	25	184

[注]平成19年度から、総合財務会計システムの導入による事業別執行への対応の一環として、目名の見直しを実施したため、それに伴い内容区分を変更する。

自然保護関連費は自然保護員設置費、自然環境保全対策費、自然公園費、鳥獣保護費を合わせたものである。

附3 森林・林業関係当初予算（一般会計）

単位：百万円

区分	合計	造林等森林整備費	治山費	自然保護費	林道費	林業生産流通対策費	森林組合等担い手対策費	試験研究及び普及指導等費	災害復旧費	その他
昭 34	652	173	194	2	125	31	5	17	13	92
35	831	168	285	2	142	23	6	19	78	107
36	947	192	366	3	170	30	6	15	117	49
37	1,138	234	470	3	212	32	10	17	103	56
38	1,182	266	502	3	233	35	13	20	64	45
39	1,551	337	592	20	285	33	13	18	46	206
40	1,593	341	590	15	290	53	16	15	25	248
41	1,880	407	608	20	286	122	16	17	127	277
42	1,964	432	649	10	284	184	11	21	75	298
43	2,337	541	815	10	371	194	12	18	44	332
44	3,024	651	979	13	638	195	12	103	57	376
45	3,632	742	1,233	14	774	214	14	118	56	467
46	4,078	861	1,507	15	762	254	21	48	58	553
47	5,028	1,131	1,934	18	888	294	23	52	116	572
48	6,354	1,513	2,433	0	984	340	123	60	256	645
49	6,800	1,948	2,380	33	982	399	124	65	150	719
50	6,724	1,910	2,097	46	873	450	126	75	191	958
51	8,882	2,381	3,067	61	1,110	539	143	77	333	1,171
52	10,895	2,751	4,217	56	1,111	650	167	123	713	1,108
53	13,966	3,144	5,507	57	2,451	938	247	104	211	1,306
54	16,139	3,757	6,195	63	3,141	1,095	276	96	60	1,455
55	18,044	4,382	6,588	72	3,306	1,224	147	103	251	1,972
56	18,270	4,272	6,674	80	3,387	1,155	141	111	262	2,189
57	18,494	4,310	6,844	84	3,542	908	175	136	210	2,285
58	19,486	4,306	7,299	217	3,757	881	154	128	275	2,469
59	19,827	4,374	7,544	225	3,780	959	172	127	155	2,490
60	20,528	4,418	7,601	241	3,866	1,079	177	148	353	2,646
61	21,780	4,698	8,090	494	4,141	1,017	193	216	199	2,733
62	22,343	4,658	8,886	282	4,035	1,031	270	199	171	2,810
63	24,681	4,930	10,524	258	4,823	940	141	147	125	2,793
平 元	25,550	5,125	10,717	232	5,208	1,092	100	135	121	2,822
2	26,281	5,151	11,682	345	4,620	1,047	104	163	331	2,839
3	26,870	5,046	11,440	339	5,106	1,043	131	164	647	2,954
4	27,319	5,032	11,878	376	5,406	1,117	132	188	238	2,951
5	31,440	5,340	12,276	375	6,658	1,552	1,936	217	96	2,992
6	32,069	5,376	12,900	465	7,541	1,157	1,062	189	115	3,263
7	34,928	5,552	13,507	737	9,922	1,000	622	205	155	3,229
8	37,802	5,477	13,891	827	12,675	898	492	149	75	3,317
9	40,065	5,684	13,949	998	14,207	1,243	474	144	75	3,291
10	36,988	5,416	12,928	746	13,222	1,075	177	128	86	3,210
11	35,909	5,213	12,427	657	12,475	877	169	129	208	3,754
12	34,830	5,171	13,598	516	10,694	614	163	116	546	3,411
13	36,008	5,762	14,650	491	10,941	918	134	98	480	2,534
14	30,658	4,185	12,028	465	9,212	1,317	106	63	88	3,193
15	27,191	3,716	11,372	437	7,579	930	66	54	234	2,802
16	24,172	3,656	8,917	717	6,893	817	62	50	75	2,985
17	18,773	2,986	6,013	711	5,138	704	46	60	253	2,862
18	22,116	3,851	7,540	774	5,868	927	55	50	50	3,002
19	20,499	3,870	7,227	214	5,602	557	50	39	126	2,813

附3 森林・林業関係当初予算（一般会計）（続き）

単位：百万円

区分	合計	林業総務費	林業振興費	県産材流通対策費	林道費	治山費	森林整備費	直轄事業負担金	森林研究費	林業用施設災害復旧費	治山施設災害復旧費	自然保護関連費
平 19	20,499	1,599	212	1,231	5,602	7,102	4,272	125	24	101	25	205
平 20	19,923	1,616	214	1,111	5,290	6,811	4,457	125	25	43	25	205
平 21	22,464	1,592	186	4,873	4,591	6,565	4,165	125	30	119	25	193
平 22	17,541	2,391	195	2,814	3,463	5,044	3,290	102	32	41	25	144
平 23	16,895	2,223	205	1,887	3,235	5,370	3,551	102	30	83	25	184

[注]平成19年度から、総合財務会計システムの導入による事業別執行への対応の一環として、目名の見直しを実施したため、それに伴い内容区分を変更する。

自然保護関連費は自然保護員設置費、自然環境保全対策費、自然公園費、鳥獣保護費を合わせたものである。

附4 林政年表 (4-1)

年度	事 項
昭和	
20	★農林省復活。県単独治山事業はじまる。林地利用試験地（関市）を林産指導所と改称。★森林資源造成法交付。
21	★森林資源造成法による証券造林はじまる。★第1次治山事業計画樹立。
22	★国有林野事業特別会計法公布（国の林政統一さる）。★地方自治法公布（財産区の創設）。県林産物検定所を廃止し、地方事務所に統合。しいたけ種菌「岐阜改良1号」を県林産指導所が開発。
23	★保安林整備5ヵ年計画策定。治山4ヵ年計画スタート。★証券造林廃止。松くい虫・クリタマバチ大発生（23～26年県下でも、恵那・岐阜地方に発生し、漸次蔓延）。
24	岐阜県山林協会設立。★林野庁新設。★臨時物資需給法廃止（それに伴い、県営木材検査廃止）。★経済復興5ヵ年計画にそって造林5ヵ年計画ならびに第1次治山5ヵ年計画策定。★水源林造成事業はじまる。朝日村青屋部分林設定（岐阜大学設立記念）。
25	★森林病虫害等防除法公布。国土緑化岐阜県推進委員会発足。木炭格付条例制定。林業技術普及事業はじまる。
26	★失業対策林道事業はじまる。★農林漁業資金融通法公布（融資造林・融資林道はじまる）。県山林事務局を設置し、林政・治山・林産の3課を置く。★森林法公布（第1期森林計画制度はじまる）。★農林漁業団体再建整備法公布（森林組合改組・設立はじまる）。造林事業10ヵ年計画（27～36年）策定。第1次治山10ヵ年計画（26～35年）策定。「岐阜県の林業」創刊。岐阜県森林審議会設置。
27	県森林組合連合会改組発足。★森林火災国営保険法の一部改正。★せき悪林地改良事業はじまる。民有林保全計画（29～38年）策定。全国山林復興大会、岐阜市で開催。県営種子採取事業はじまる。★農林漁業金融公庫法公布。
28	★全林野労働組合結成。岐阜県木炭協会設立。★民有林保全計画第1期計画（28～30年）策定。林道網計画策定。★林業技術普及事業を林業改良普及事業と改める。★冷害林道～救農林道事業はじまる。★町村合併促進法公布により公有林野は大激動を受けた。木材業者等登録条例公布。
29	県林産指導所を廃止し、岐阜県林業試験場設立（後、高山市へ移転）。★保安林整備臨時措置法公布。県立公園条例制定
30	★砂防法制定。公有林野緑化県行造林条例制定。町村合併促進県単林道及び小団地林道事業はじまる。適地適木調査事業はじまる。保育コンクールはじまる。
31	岐阜県事務所等設置条例公布。山林事業所設置。★林業技術普及員と林業経営指導員（27年設置）が統合され、林業専門技術員及び林業技術員を置く。
32	★自然公園法制定。★森林法の一部改正（森林計画制度改正）。県山林事務局が林務部に昇格。★林業技術員を林業改良指導員と改称。第2期森林計画制度及び第1期公有林経営計画制度はじまる。全国緑化大会及び植樹行事、谷汲村で開催。★民有林造林長期計画樹立。林木育種事業はじまる。新農村林道事業はじまる（37年度まで）。樹苗需給調整委員会設置。岐阜県山林会館竣工。
33	★地すべり等防止法公布。★分収造林特別措置法公布。岐阜県林業改良普及指導員資格試験条例制定。精英樹による県英採穂・採種園の造成はじまる。岐阜県林業経営協議会設置。林業試験研究推進協議会設置。第1次森林組合振興3ヵ年計画はじまる。7.26飛騨地方に水害。
34	県民の山造成事業はじまる。特殊緊急治山及び県単災害復旧事業施行。のうさぎ捕獲奨励事業はじまる。キジの人工養殖はじまる。伊勢湾台風により県全域が被災。中東濃に松くい虫大発生（34～36年）。県森連岐阜林産物共販所開設。
35	★治山治水緊急措置法公布。治山事業10ヵ年計画（35～44年）策定。★保安林改良事業はじまる。★林道改良事業はじまる。台風11・12号により中濃が被災。県森連飛騨・東濃林産物共販所開設。第2次森林組合振興3ヵ年計画決定。★白ろう病の発端が見うけられる。木炭・薪の減産。
36	★農林漁業金融公庫法の一部改正（林経資金追加）。★森林国営保険法の一部改正（気象災追加）。新県木連設立。★森林開発公団分収造林はじまる。特殊緊急治山事業実施。★山村振興林道事業はじまる。林地肥培コンクールはじまる。林業研究グループの助成事業はじまる。山村中堅青年育成研修はじまる。36.6梅雨前線豪雨により西濃・中濃が被災。第2室戸台風により県全域が被災。県下の林業労働災害率上昇。
37	★森林法の一部改正（森林計画制度の改善）。★第3期森林計画制度はじまる。銚子谷林道着工（県下最大の林道）。白山国定公園が国立公園に昇格。二種林業改良指導員（森林保護、特殊林産、林業機械）配置。保安林保護員配置。藤橋村有林及び地上権設定県有林の主伐はじまる。しいたけほだ木にシワタケ・アナタケ被害発生（37～38年）。
38	★森林組合併助成法公布。★林業信用基金法公布。★狩猟法を鳥獣保護及び狩猟に関する法律に改正。移動林業試験場、林業経営コンクールはじまる。★民有林基幹林道新設。
39	★保安林整備臨時措置法の一部改正（整備基幹10ヵ年延長）。★林業基本法公布。★鳥獣保護員設置。★第1次林業構造改善事業発足。飛騨・木曾川国定公園指定。木材業者登録条例改正（木材チップ業者追加）。森林組合拡大強化5ヵ年計画はじまる。全国森林組合大会、岐阜市で開催。岐阜県鳥獣審議会設置。林業構造改善事業促進対策協議会設置。
40	ライチョウを県鳥に指定。★山村振興法公布。治山事業5ヵ年計画（40～44年）策定。新林道網策定。林業構造改善事業はじまる（清見村・八百津町・萩原町）。9.15集中豪雨により揖斐川上流が被災。緑化促進青年隊を岐阜県林業青年研修所に改称。
41	森林企画課設置。一般製材業近代化計画策定。★入会林野近代化法公布。入会林野近代化事業はじまる。峰越連絡林道事業はじまる。いちいを県木に指定。岐阜県林業公社設立（同公社による分収造林はじまる）。

〔注〕 ★印の事項は主として全国にわたるものである

附4 林政年表 (4-2)

年度	事 項
昭和	
42	春季干害により苗畑に被害。特殊林産物生産計画策定。★林道採択基準緩和と補助率アップ。白山スーパー林道着工。岐阜県林業の長期構想樹立。この年より、木材移入県になった。
43	★森林法の一部改正（森林施業計画制発足）。8.17集中豪雨により中濃が被災（飛騨川バス転落事故）。「青年の山」づくりはじまる。県営苗畑整備統合。岐阜県林業センター設立の調査に着手。
44	木曾三川水源造成公社設立（同社による分収造林はじまる）。林業センター建設着手。
45	谷汲村に「いこいの森」開園。岐阜県林業開発基本計画樹立。林業種苗生産事業者の登録制実施。岐阜県山林種苗共同組合設立。林業青年研修所閉所。林業センター完成。林業試験場を廃止し、林業センター・寒冷地林業試験場を置く。
46	林務部の機構改革、林政・造林・治山林道・経営普及の4課を置き、岐阜県林業短期大学校開校。森林計画コンピュータ化はじまる。飛越山地大規模林業圏調査対象地域の指定。飛騨産業センター工事着手。林道網調査体系が確立される。林業長期計画・林道整備5ヵ年計画策定。
47	★第2次林業構造改善事業発足。木と生活展開催。土採種規制条例制定。自然保護員設置。森林教室開講。飛越山地大規模林業圏基本計画策定。保全林整備事業はじまる。優良材生産技術体系の指導。県営木炭検査の廃止。林務部を林政部と改称。7.13集中豪雨東濃南部を襲う。
48	★全国森林計画変更。飛越山地大規模林業圏実施計画策定。保健保安林整備はじまる。造林補助制度の全面改正。岐阜木材流通団地の用地収得・造成工事に着手。東騨実験林設置。特用林産物生産振興対策事業はじまる。
49	★保安林整備臨時措置法の一部改正（整備期間10ヵ年延長）。岐阜県民「木の国運動」はじまる。育林促進事業はじまる。★森林法及び森林組合併助成法の一部改正（林地開発許可制の実施と森林組合の改善関係）。森林組合労務班を愛林隊と改称。西濃実験林設置。★林道賠償責任保険はじまる。森林開発公団岐阜地方建設部発足。
50	★「緑の国勢調査」発表（環境庁）。第1次林業構造改善事業完了。★山村振興法一部改正（有効期間10ヵ年延長）愛林の日・育林強調月間制定。特用林産物生産流通改善事業はじまる。大規模林道高山・大山線起工。岐阜木材流通団地完成。
51	★林業改善資金制度発足。中核林業振興地域特別対策事業はじまる。9.12豪雨により県下各地が被災。揖斐郡谷汲村で全国育林祭。
52	大規模林道八幡・高山線起工。白山スーパー林道開設。第5次治山事業5ヵ年計画（52～56）策定。検査監制度発足。揖斐川バス事故。岐阜県林業基本計画策定。
53	★森林組合法制定並びに同法制定に伴う森林法の一部改正、森林法施行細則全面改正、森林組合法施行細則公布。土岐市下石碓沢地すべり地区に指定。岐阜県木材振興第10回記念大会（式典、緑と木の住いフェスティバル、木材記念市）開催。関東中部地区第15回林道研究発表大会、下呂町で開催。林道網整備計画策定。
54	★国産材産業振興資金融資制度発足。★森林総合整備事業発足。文化庁、環境庁、林野庁の三庁は、「カモシカの保護及び被害対策について」を発表。岐阜県第三次総合計画第二期実施計画策定。大垣地域モデル定住圏計画策定。
55	★新林業構造改善事業発足。★林業振興地域育成対策事業発足。★振動障害対策巡回指導事業発足。「やすらぎの森」造成事業発足。林業普及指導事業30周年記念大会開催。第24回全苗連大会岐阜市で開催。5.6豪雪により飛騨・奥美濃地方の森林被害甚大。
56	★松くい虫被害対策特別措置法制定。★基幹林業技能者育成確保対策事業発足。★森林組合林産活動強化事業発足。★緑の相談員設置事業発足。間伐促進総合対策事業発足。大規模林道関ヶ原・八幡線政令指定。7.12梅雨前線豪雨により奥美濃地方森林被害甚大。
57	★松くい虫奨励防除事業。第2期共同水源林造成事業。★木材産業再編整備事業、木材需要拡大総合対策事業及び林産集落振興条件整備事業発足。吉城郡上宝村柘尾大サコ地内を地すべり地区に指定。岐阜県第3次総合計画第3期実施計画策定。岐阜県第六次治山事業5ヵ年計画策定。岐阜県林業研究グループ連絡協議会結成20周年記念大会開催。日本木材青壮年団体連合会第27回全国会員岐阜県大会開催。大規模林道関ヶ原・八幡線起工。複層林造成事業開始。
58	★森林法及び分収造林特別措置法の一部改正（市町村森林整備計画、森林整備法人及び分収育林制度の創設）。機構改革により生活環境部廃止。自然保護、自然環境保全行政の林政部移管により自然保護課を設置。林業基本計画（59～72年度）策定。林道網整備計画策定。県営有用広葉樹林造成事業開始（用地取得）。★苗木需給安定基金創設。★土砂崩壊流出防止総合治山事業。★水土保全機能強化総合モデル事業発足。県産材需要拡大総合対策事業発足。★国産材安定供給特別対策事業発足。9.28災害により東濃地方の森林被害大。
59	★保安林整備臨時措置法の一部改正（特定保安林の創設）。★重要流域保安林総合整備事業・林業地域活性化対策事業及び複層林造成パイロット事業発足。中部山岳国立公園50周年記念式典開催。
60	★国際森林年。★森林・林業、木材産業活力回復5ヵ年計画決定。★特定保安林整備緊急造林事業及び山地災害危険地対策事業発足、国産材供給体制整備事業実施。★第2次林業構造改善事業終了。
61	★松くい虫被害対策特別措置法の一部改正（松林の区分等）。第7次飛騨川地域森林計画の樹立。沿道森林修景パイロット事業実施。産直住宅建設促進事業発足。森林・河川緊急整備税創設岐阜県決起大会開催。中部地区治山林道協会合同連絡協議会開催。
62	★N T Tの株式の売却収入の活用による社会資本の整備の促進に関する特別措置法施行。★総合保養地域整備法施行。岐阜県第4次総合計画第2期実施計画（62～65年度）策定。

〔注〕 ★印の事項は主として全国にわたるものである

附4 林政年表 (4-3)

年度	事 項
昭和	
62	沿道森林修景パイロット事業・紅葉狩りツアールート整備推進事業実施。白山スーパー林道二車線化。第8次木曾川地域森林計画の樹立岐阜県木の国大学開催。
63	<p>ぎふ中部未来博覧会開催・緑と木のむら出展。88飛騨・高山博(食と緑の博覧会)開催。★緑と水の森林基金創設。福岡町に水土保持機能強化総合モデル事業「水土の森」完成。板取村に「21世紀の森」開園。上宝村に「飛騨北アルプス自然文化センター」開園。きのこ産地銘柄育成事業創設“飛騨・美濃きのこちゃん”。</p>
平成 元年	<p>第8次揖斐川地域森林計画の樹立。国産材供給体制整備事業(東濃地域)完了。 林政部5課組織改編(自然環境対策監・森林総合利用係設置)。★みどりの日制定。★9.7・9.20豪雨災害(激甚災害指定。(社)木曾三川水源造成公社創立20周年記念大会。複層林整備推進全国シンポジウム開催。</p>
2	<p>福岡町で東濃檜採種園造成工事着工。岐阜県きのこ料理コンクールはじまる。(社)岐阜県緑化推進委員会設立。岐阜県緑の基金創設。第3期共同水源林造成計画樹立。第8次宮・庄川地域森林計画の樹立。★美濃中央高原基盤整備事業。★多目的保安林総合整備事業。★ふるさと森林活性化総合対策事業。花街道モデル事業。匠の国・岐阜県伝統建築家認定事業。</p>
3	<p>★特用林産地化形成総合対策事業。★林業山村活性化林業構造改善事業発足。「岐阜県森林・林業・林産業・山村基本計画」策定。岐阜県林業普及指導事業40周年記念大会。飛越山地大規模林道高山・大山線「双六～瀬戸」区間完成(神岡町～上宝村)。第8次長良川地域森林計画の樹立。第6次鳥獣保護事業計画により、鳥獣保護区12箇所、特別鳥獣保護区2箇所、休猟区38箇所、銃猟禁止区域9箇所を設定。</p>
4	<p>★森林法の一部改正(森林整備事業計画発足)。★松くい虫被害対策特別措置法の改正及び延長。★森林組合合併助成法の改正。第八次治山事業五箇年計画を策定。きのこ王国岐阜推進事業創設。広域基幹林道「白谷～夕谷線」開通。岐阜県行政情報ネットワークによる「狩猟関係事務管理システム」始動。第8次飛騨川地域森林計画の樹立。</p>
5	<p>★森林整備事業計画を策定。★3省庁(国土庁・林野庁・自治省)による「森林・山村検討会」が発足。岐阜・鹿児島姉妹県盟約20周年交流事業実施(県林業グループ員鹿児島県を訪問)。県林業グループ連絡協議会30周年記念大会開催(八幡町)。グリーンフロント地域推進モデル計画策定。第9次木曾川地域森林計画の樹立。飛越山地大規模林道関ヶ原・八幡線「八幡区間」完成(八幡町)。</p>
6	<p>★ふるさと林道緊急整備事業。★公的分収林整備促進事業。★「岐阜県森林整備担い手対策基金」の創設。(以上、森林・山村検討会関連施策)。県政の重点・点検項目のひとつに「森林」。「ラブ・グリーン」キャンペーン事業の発足と「岐阜森林愛護隊」の結成。中国江西省に友好提携五周年記念「友好の森」造成。第9次揖斐川地域森林計画の樹立。</p>
7	<p>県林政部の組織改正(森林山村対策課の新設総合再編による自然環境保全課林産振興課の名称変更等大幅な再編整備)。ぎふ森林文化センター竣工。山村アドバイザー「森の交流大使」事業発足。「森の我が家確保事業」の創設。自然歩道サポーター発足。林業センターに「県産材オープンラボラトリー」開所。大規模林道関ヶ原・八幡線「明宝・馬瀬」区間、高山大山線「和佐府」区間の完成。第9次宮・庄川地域森林計画の樹立。広域森林組合「揖斐郡森林組合」発足。</p>
8	<p>「東濃檜採種園」開園。「グリーンドクター認定事業」の創設。岐阜県産直住宅建設促進連絡協議会による阪神・淡路淡路大震災(H7.1.17発生)被災家屋補修ボランティア終了。大規模林道高山・大山線「有峰」区間の完成と「東谷」区間の一部完成。第9次長良川地域森林計画の樹立。</p>
9	<p>★林野三法の成立(「林業改善資金助成法・林業等振興資金融通暫定措置法の一部改正法」「林業労働力の確保の促進に関する法律」「木材の安定供給の確保に関する特別措置法」)★経営基盤強化林業構造改善事業発足。「せせらぎ溪谷県立自然公園」の指定。岐阜・鹿児島友好の森「薩摩カイコウズの森」開園。岐阜市・板取村で「森林整備協定」締結。第九次治山事業五箇年計画の策定。第9次飛騨川地域森林計画の樹立。</p>
10	<p>ふるさと林道「畦畑～彦谷線」猪臥山(いぶしやま)トンネル工事着工。林道としては日本一(4,475m)。産直住宅累計2万戸を達成。岐阜県林業労働力確保支援センター開設。平湯地区における「緑のダイヤモンド計画(中部山岳国立公園内の総合整備事業)」を実施。岐阜県の名桜樹養成事業により「長寿の桜」苗木の配布開始。広域森林組合「南大野森林組合」発足(県下2番目)。第8次鳥獣保護事業計画の実施。広域基幹林道「白北線」完成。安房トンネルの開通。第10次木曾川地域森林計画の樹立。</p>
11	<p>★「森林法等の一部を改正する法律」の成立。「天生県立自然公園」の指定。ふるさと林道「野志・吉良見線」開通。「エコミュージアム関ヶ原」オープン。「森林科学研究所」開所。★「全国木炭シンポジウム」開催。★「女性森林フォーラムinぎふ」開催。広域基幹林道「鳥越線」開通。広域森林組合「恵南森林組合」・「南ひだ森林組合」発足。第10次揖斐川地域森林計画の樹立。「森林地理情報システム」稼働。</p>
平成 12	<p>★三重県の林家で全国初のFSCの認証取得。本庁組織・機構再編。「御嶽山県立自然公園」の指定。大規模林業圏開発林道「春日・久瀬区間」開通。みどりの健康住宅モデルハウスオープン。広域基幹林道「平成～祖父川線」開通。「奥長良川名水館」竣工。九・一五豪雨災害発生。県内林業関係(治山施設・造林地等)被害額は240億円以上に。生活環境保全林「洗心の森」・「みやまの森」・「せせらぎ街道・四季の郷」開園。広域森林組合「もとす郡森林組合」発足。第10次宮庄川地域森林計画の樹立。森林資源モニタリング調査開始。</p>
	<p>★住宅の品質確保の促進等に関する法律施行。★製材などの農林物資の品質の改善等を目指したJAS法の改正、施行。</p>

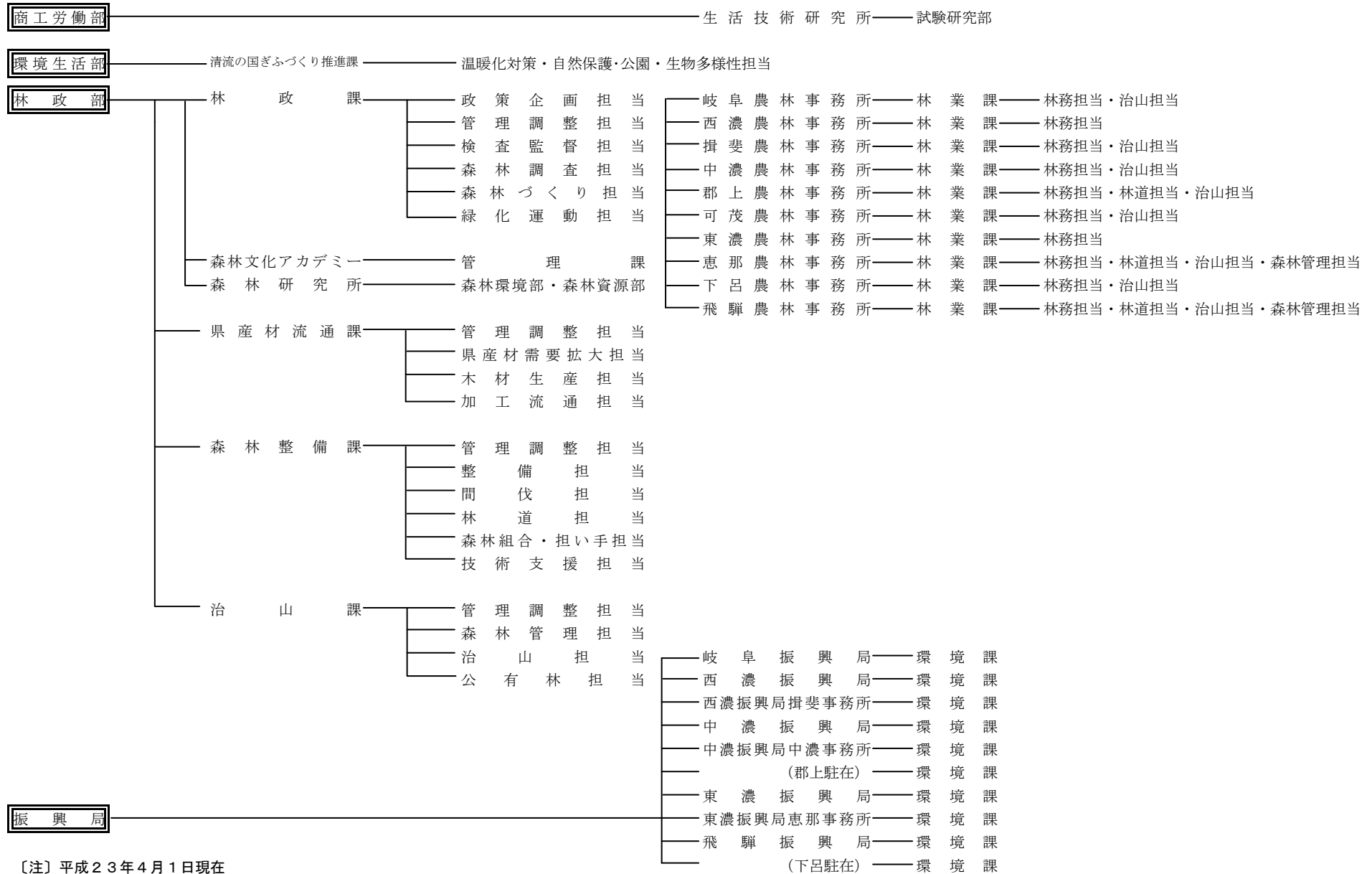
[注] ★印の事項は主として全国にわたるものである

附4 林政年表 (4-4)

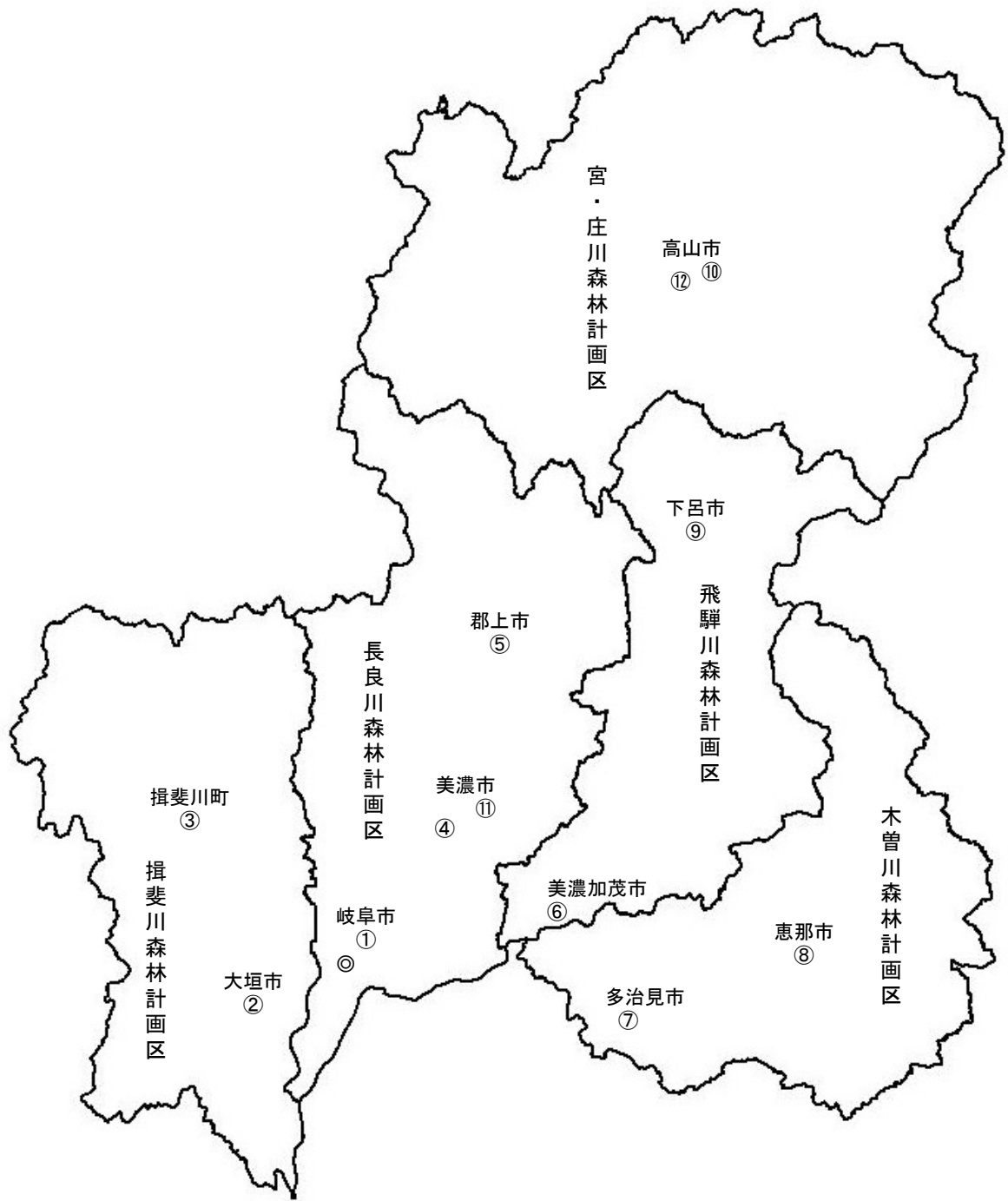
年度	事 項
平成	
12	★地方公共団体等に「環境にやさしい商品」を率先して購入することを義務づけるグリーン購入法成立。岐阜県森林・林業・木材産業活性化大会開催。岐阜県林業普及指導50周年記念大会開催。生活環境保全林「城山さくらの森」・「蘭丸ふるりの森」開園。流木災害監視地域の指定。第10次長良川地域森林計画の樹立。
13	★林業基本法が37年ぶりに改正され「森林・林業基本法」として成立。★森林法改正。★林業融資制度改正。中部北陸自然歩道完成。広域森林組合「西南濃森林組合」発足。「岐阜県産材」認証制度スタート。高山市で森林組合活性化フォーラム開催。「岐阜県の絶滅のおそれのある野生生物ー岐阜県レッドデータブック」作成。ふるさと林道「舟山～牛牧線」開通。広域森林組合「陶都森林組合」発足
14	★森林整備地域活動支援交付金制度スタート。平成14年4月5日岐阜市東部及び各務原市で林野火災発生・被災面積410ha。農山村整備局森林関係1課3室に組織改正。「望岳の道」八本原林道が完成。生活環境保全林「和良大月の森」開園。「岐阜県健康キノコ振興会」設立。ふるさと林道「畦畑～彦谷線ー飛騨卯の花街道ー」開通。第57回全国植樹祭の岐阜県開催内定。「山火事跡地緑の再生委員会」発足。平成14年1月の大雪による森林被害の確定・面積約2,560ha被害額112億3千万円。「飛騨牛記念館」完成。森林基幹道「青ナギ～根山線」完成。「木の香る環境づくり県民運動推進会議」発足
15	★我が国独自の森林認証制度の創設。ふるさと林道「則光和知線」が完成。「ぎふ山の日(八月八日)」の創設を宣言。「ふるさと沙羅」林道が開通。大規模林業圏開発林道「和良・明宝区間」開通。第57回全国植樹祭岐阜県実行委員会を設立。「岐阜県森林づくり30年構想」策定。
16	広域森林組合「中濃森林組合」「中津川市森林組合」「郡上森林組合」発足。「森の国・木の国県民協働会議」設立。23号台風により飛騨が被災。「第57回全国植樹祭基本計画」策定。
17	★「木づかい運動」の展開。第57回全国植樹祭記念事業「プレ植樹祭」の開催。広域森林組合「岐阜中央森林組合」「飛騨高山森林組合」「飛騨市森林組合」発足。「森林づくり1000人委員会」の開催。生活環境保全林「飛騨古川 朝霧の森」開園。現地機関に先駆け、本庁農林水産局、農山村整備局が林政部に改編。「持続可能な森づくり・国づくりを目指して」をテーマに飛騨高山会議を開催。ふるさと林道「神原～数河線」開通。県有林でFSC森林認証を取得。岐阜県森林づくり基本条例を制定。
18	★第57回全国植樹祭開催。「岐阜県森林づくり基本条例」施行。「岐阜県森林づくり基本計画」策定。広域森林組合「可茂森林組合」発足。生活環境保全林「乙女溪谷の森」・「白雲山やすらぎの森」開園。
19	「岐阜県森林づくり基本計画(平成19～23年度)」開始。県産材の合法性と流通履歴を証明する「岐阜証明材推進制度」創設。主要構造物に「岐阜証明材」を80%以上使用した住宅の建築費用を一部助成する「ぎふの木で家づくり支援事業」開始。5つのモデル団地で「健全で豊かな森林づくりプロジェクト」開始。平成20年1月29日に大手合板製造メーカーと県内の林業関係団体が協調し中津川市内に合板工場立地の協定締結。4つの企業等と森林づくり協定締結。ふるさと林道「阿多粕～西洞」開通。
20	★「オフセット・クレジット(J-VET)制度」の創設。「岐阜県地球温暖化防止基本条例」施行。「岐阜県地球環境の保全のための森林づくり条例」施行。3つのモデル団地で新たに「健全で豊かな森林づくりプロジェクト」開始。4つの企業等と森林づくり協定締結。(株)INAXとの間で「緑と水の子ども会議」推進に関する協定締結。「ひだ林業・建設業森づくり協議会」が設立。
21	★森林・林業再生プランの公表。「岐阜県間伐推進加速化計画」を策定。「岐阜県森林整備加速化・林業再生協議会」を設立。4つのモデル団地で新たに「健全で豊かな森林づくりプロジェクト」開始。「森・川・海ひだみの流域連携協議会」設立。3つの企業等と森林づくり協定締結。アサヒビール(株)と、県、県教育委員会との間で「緑と水の子ども会議」及び木育に取り組む協定締結。森林基幹道「洞～数河線」全線開通。
22	★第30回全国豊かな海づくり大会～ぎふ長良川大会～開催。★「森林・林業の再生に向けた改革の姿」の公表。★「東北地方太平洋沖地震」が発生。★「森林法の一部を改正する法律」が衆議院にて可決。「美濃白川 岐阜車体の森」の協定を締結。岐阜市(岐阜市林業会議)、大野町(大野町北部山麓森林整備まちづくり委員会)、垂井町(垂井町山林懇談会)の3市町で市町村森林管理委員会を設立。岐阜県と中部森林管理局との間で「岐阜県における健全で豊かな森林づくりの推進に関する覚書」を締結。「飛騨高山きつつきの森・莊川」の協定を締結。「森の合板工場」が完成。「ぎふの木づかいCO2固定量認証制度」を創設。「高山市一色・山中山地域森林整備推進協定」(「岐阜県における健全で豊かな森林づくりの推進に関する覚書」に基づく協定第1号)を締結。新たに3つのモデル団地で「健全で豊かな森林づくりプロジェクト」開始。

[注] ★印の事項は主として全国にわたるものである

附5 岐阜県森林・林業行政の組織図



[注] 平成23年4月1日現在



岐阜県管内図

※この管内図は、平成23年4月1日現在のもので、統計表の集計区分に一致する。

◎県庁 林政課・県産材流通課・森林整備課・治山課・清流の国ぎふづくり推進課		
①岐阜農林事務所	⑤郡上農林事務所	⑨下呂農林事務所
②西濃農林事務所	⑥可茂農林事務所	⑩飛騨農林事務所
③揖斐農林事務所	⑦東濃農林事務所	⑪森林研究所・森林文化アカデミー
④中濃農林事務所	⑧恵那農林事務所	⑫生活技術研究所