

序

本県は、「岐阜は木の国・山の国」と岐阜県民の歌にもうたわれるように、森林が県土の約8割を占める全国でも有数の森林県です。私たちは古来より、森林からもたらされる数々の恵みを享受し、幾世代にも渡って森の文化・木の文化を大切に育み、発展を遂げしてきました。

今日、地球的な規模での環境対策や循環型社会の形成が求められる中で、地球温暖化の防止や生物多様性の保全に重要な役割を担っている森林への関心は、今後ますます高まるものと考えられます。特に昨年10月に名古屋市においてCOP10（生物多様性条約第10回締約国会議）が開催されたこともあり、県民の森林への期待は、野生生物の生息の場としての機能が重要と考えている人が増えています。

一方で一昨年の世界同時不況による木材需要の減少から、県の森林・林業関係者にとっては厳しい状況が続いています。

このような中、昨年6月に、天皇皇后両陛下のご臨席を仰ぎ、海のない岐阜県において「第30回全国豊かな海づくり大会」が開催され、多くの県民の参加のもと、森・川・海が一体となった自然環境保全の大切さを全国に向け発信し、本県が進める「生きた森林づくり」に一層弾みがついたことは大変意義深いものです。

また、国は、平成21年12月に「森林・林業再生プラン」を公表し、昨年11月に森林・林業再生プランを推進していくための具体的な施策の方向性である「森林・林業の再生に向けた改革の姿」を公表しました。

国が公表した施策の方向性は、岐阜県が進める「植えて、育てる」そして「伐って、利用する」という「生きた森林づくり」を具現化した「健全で豊かな森林づくりプロジェクト」の取り組みと一致するものであり、本県の施策推進の追い風となるものです。

今後も計画的な生産体制の確保と低コスト作業の実践を通じて利用間伐を進めるとともに、県産製材品の安定的な供給体制を確立し、森林・林業の再生に取り組んでいきます。

本書は、岐阜県の森林・林業・林産業の現状と推移を的確に把握し、適切な施策立案を行うための基礎資料として昭和40年より毎年作成しているもので、今般、平成21年度版を作成しました。行政上の基礎資料としてはもとより、企業経営、学術研究など多くの方々に広くご活用いただければ幸甚に存じます。また、本書の作成に当たり、資料を提供いただきました関係機関の皆様にご心からお礼を申し上げますとともに、今後とも一層のご理解とご協力を賜りますようお願い申し上げます。

平成23年3月

岐阜県林政部 林政課長 小林 政 人

利用される方々に

1. 本書は、岐阜県内の民有林を主な対象として編集したもので、県関係各部局、県森林研究所、生活技術研究所、中部森林管理局、東海農政局岐阜農政事務所およびその他関係機関から収集した資料に基づいています。（ただし本文中の機関名は、資料提供当時の名称による）
2. 本書は、主として平成21年（年度・暦年）の資料に基づいて作成したものです。
また、対象の便を図るため既往5ヶ年程度の数値も掲載してあります。
特に注記しない限り、年度は平成22年3月31日現在であり、暦年（年次）は平成21年12月31日現在です。
（1）年度 …………… 4月～翌年3月（会計年度）
（2）暦年 …………… 1月～12月
3. 各統計の単位は、原則として表右肩に示してあります。
4. 数字の単位未満は、原則として四捨五入してあるため、総数と内訳数字の合計が一致しない場合もあります。
5. 表中の符号の用法は、次のとおりです。
「0」…………… 掲載単位未満
「－」…………… 該当なし
「…」…………… 不詳・資料なし
「△」…………… マイナス
6. 本書の統計資料について、更に詳細な数字を必要とする場合、また疑義のある場合には、関係諸機関または下記まで照会してください。
7. 本書の一部あるいは全部を複写または転載される場合には、下記あてに許諾を求めてください。

岐阜県庁 林政部 林政課 森林調査担当

TEL (058)272-1111 (内3024・3025) 、FAX(058)278-2702

E-mail : c11511@pref.gifu.lg.jp

平成21年度
岐阜県森林・林業統計書

目 次

○序

○利用される方々に

第1部 岐阜県の森林・林業・林産業の動向

岐阜県の森林・林業・林産業の主要指標	2
森林資源	4
森林整備	7
木材生産・木材需要	8
林産物	9
林業経営・林業金融	10
林業労働・林業機械	11
林道・作業道	12
保安林・治山	13
森林保護・狩猟・自然公園	14
森林・林業関係予算	15
森林の多面的機能	16

第2部 統計表

1 人口・土地・所得

(1) 人口	(市 町 村)	18
(2) 土地	(〃)	22
(3) 所得(経済活動別市町村内総生産)	(〃)	26

2 森林の概況

(1) 所有形態別森林面積	(市 町 村)	28
(2) 所有形態別森林蓄積	(〃)	32
(3) 民有林林種別面積・蓄積	(〃)	36
(4) 林野庁所管国有林(直営林)林種別面積・蓄積	(〃)	40
(5) 林野庁所管国有林(官行造林地)林種別面積・蓄積	(〃)	44
(6) 県営林地の現状	(〃)	46
(7) 民有林森林資源構成表	(県)	50
(8) 民有林人工林齢級別面積	(市 町 村)	52
(9) 民有林人工林齢級別蓄積	(〃)	56

3 森林計画

(1) 地域森林計画の編成実績	(森林計画区)	60
(2) 制限林の種類別面積	(〃)	60
(3) 森林施業計画認定事業実績	(現地機関)	60
(4) 機能別森林面積	(森林計画区)	61
(5) 森林空中写真撮影一覧		62

4 造 林

(1) 単層林整備（人工造林）	-----	(市 町 村)	-----	64
(2) 単層林整備（保育）	-----	(〃)	-----	68
(3) 複層林整備（植栽型）	-----	(〃)	-----	72
(4) 複層林整備（天然更新型）	-----	(〃)	-----	74
(5) 造林作業路等開設実績	-----	(〃)	-----	76
(6) 樹苗需給状況と苗畑面積	-----	(県)	-----	78
(7) 適地適木調査実績	-----	(〃)	-----	78

5 林業機械

(1) 林業機械保有現況	-----	(現地機関)	-----	79
(2) 高性能林業機械保有状況	-----	(〃)	-----	79

6 林 道

(1) 林道現況	-----	(市 町 村)	-----	80
(2) 林道事業実績	-----	(〃)	-----	82
(3) 作業道・林内路網密度	-----	(県)	-----	84
(4) 森林居住環境整備事業等実績	-----	(〃)	-----	85
(5) 林道災害被害額	-----	(〃)	-----	85
(6) 林道災害復旧事業実績	-----	(〃)	-----	85

7 林業構造改善事業

(1) 森林・林業・木材産業づくり交付金実績 （林業・木材産業構造改革事業）	-----	(県)	-----	86
(2) 農山漁村活性化プロジェクト支援交付金実績 （林業・木材産業構造改革事業）	-----	(〃)	-----	86
(3) 森林整備加速化・林業再生基金事業実績	-----	(〃)	-----	86

8 林業金融

(1) 日本政策金融公庫資金の利用状況（貸付実績）	-----	(県)	-----	87
(2) 県林業・木材産業改善資金の利用状況（貸付実績）	-----	(〃)	-----	87
(3) 木材産業等高度化推進資金の利用状況（年度末貸付残高）	-----	(〃)	-----	88
(4) 農林漁業信用基金出資及び保証状況	-----	(〃)	-----	88

9 林産物

(1) 素材需給状況	-----	(県)	-----	89
(2) 素材生産量（所有形態別・用途別・樹種別）	-----	(〃)	-----	89
(3) 製材動態	-----	(〃)	-----	89
(4) 製材用素材の樹種別入荷量	-----	(〃)	-----	89
(5) 木材チップ需給状況	-----	(〃)	-----	90
(6) 木材チップ工場数	-----	(〃)	-----	90
(7) 木材業者・製材・建築業者・木材加工業者登録者数	-----	(現地機関)	-----	90
(8) 特用林産物生産量	-----	(〃)	-----	90
(9) しいたけ原木伏込・菌床使用実績及び生産者数	-----	(〃)	-----	91
(10) 建て方別・構造別新設住宅着工戸数	-----	(〃)	-----	91
(11) 産直住宅建設団体数及び着工戸数	-----	(〃)	-----	91

10 森林被害

(1) 森林被害状況	-----	(県)	-----	92
------------	-------	-------	-------	----

(2) 森林国営保険契約と損害てん補実績	----- (県) -----	93
(3) 森林病虫害等防除事業実績	----- (現地機関) -----	93
11 普及・教育		
(1) 普及指導状況 (森林整備課美濃市駐在)	----- (県) -----	94
(2) 普及指導状況 (各普及指導区)	----- (県) -----	94
(3) 林業グループの実績	----- (現地機関) -----	94
(4) 林業短期大学校・県立森林文化アカデミー の卒業者数と就職状況	----- (県) -----	95
(5) 県営実験林の状況	----- (県) -----	95
(6) 森林に関する特定非営利活動法人 (NPO法人) ・ ボランティアの活動状況	--- (現地機関) -----	95
12 林業労働力		
(1) 森林技術者	----- (市 町 村) -----	96
13 森林組合		
(1) 森林組合連合会構成	----- (県) -----	100
(2) 森林組合構成	----- (森林組合) -----	100
(3) 生産森林組合構成	----- (県) -----	102
(4) 森林組合連合会事業内容	----- (県) -----	102
(5) 森林組合事業内容	----- (県) -----	103
(6) 生産森林組合事業内容	----- (県) -----	103
14 治山事業		
(1) 治山事業実績	----- (現地機関) -----	104
(2) 民有林直轄治山事業実績	----- (県) -----	106
(3) 治山災害復旧事業実績	----- (現地機関) -----	107
(4) 治山施設災害復旧事業実績	----- (現地機関) -----	107
(5) 林地被害	----- (県) -----	107
(6) 保安林種類別面積	----- (市 町 村) -----	108
15 林地開発・保安林指定の解除		
(1) 林地開発許可の状況	----- (県) -----	114
(2) 保安林指定の解除状況 (民有林)	----- (県) -----	114
16 自然保護		
(1) 岐阜県の自然植生と植生自然度	----- (県) -----	115
(2) 絶滅のおそれのある野生生物種	----- (県) -----	115
(3) 自然環境保全地域等の指定状況	----- (県) -----	118
(4) 自然環境保全地域・緑地環境保全地域位置図	----- (県) -----	120
(5) 自然公園における各種行為の許可・届出の状況	----- (県) -----	121
(6) 自然環境保全協定の締結状況	----- (県) -----	121
17 自然公園等		
(1) 自然公園の指定状況	----- (県) -----	122
(2) 長距離自然歩道の概要	----- (県) -----	123
(3) 自然公園の利用施設の整備状況	----- (県) -----	124
(4) 自然公園の利用者数	----- (県) -----	124

(5) 自然公園地域位置図	-----	125
(6) 休養林等の指定状況	----- (県) -----	126

18 鳥獣保護及び狩猟

(1) 狩猟者登録証交付状況	----- (現地機関) -----	127
(2) 狩猟期間中に捕獲された鳥獣	----- (県) -----	128
(3) 有害鳥獣として捕獲された鳥獣・カモシカ個体数調整	---- (〃) -----	128
(4) 鳥獣保護区等一覧	----- (〃) -----	129

附属資料

附1 森林研究所及び生活技術研究所研究業績	-----	136
附2 森林研究所及び林政課緑化運動担当の試験地・調査地の概況	-----	139
附3 森林・林業関係予算（一般会計）	-----	144
附4 林政年表	-----	146
附5 岐阜県森林・林業行政の組織図 岐阜県管内図	-----	150

岐阜県の森林・林業・林産業の主要指標

区 分	岐 阜	全 国	単 位	全 国 順 位	調査年など	出典 資料
森 林 の 概 況						
県 土 面 積	1,062	37,795	千ha	7	平成21年10月1日 注1	①
森 林 面 積	866	25,097	〃	5	平成19年3月31日	①
民有林面積	685	17,411	〃	3	〃	①
国有林面積	180	7,686	〃	10	〃	①
人工林面積	387	10,347	〃	6	〃 (国有林を含む)	①
(同率)	45	41	%	21	〃	①
天然林面積	436	13,383	千ha	7	〃 (国有林を含む)	①
(同率)	50	53	%	24	〃	①
森 林 蓄 積	155,524	4,431,737	千m ³	5	〃 (国有林を含む)	①
人工林蓄積	93,187	2,651,307	〃	8	〃 (〃)	①
天然林蓄積	62,337	1,779,393	〃	5	〃 (〃)	①
森 林 率	82	67	%	2	〃 (〃) 1位: 高知県(84)	①
スギ人工林面積	124	4,505	千ha	14	〃 (国有林を含む計画対象森林)	①
スギ人工林蓄積	40,367	1,510,185	千m ³	16	〃 (〃)	①
ヒノキ人工林面積	210	2,598	千ha	2	〃 (〃) 1位: 高知県(219)	①
ヒノキ人工林蓄積	44,093	571,079	千m ³	2	〃 (〃) 1位: 高知県(45,654)	①
林 業						
人 工 造 林 面 積	365	23,400	ha	14	平成20年度	②
林業経営・労働力						
林業産出額(林業粗生産額)	875	44,487	千万円	15	平成19年	③
うち木材生産	521	21,330	〃	11	〃	③
うちヒノキ	259	3,848	〃	5	〃	③
うちスギ	175	9,412	〃	17	〃	③
生産林業所得	598	24,161	〃	12	〃	③
林業経営体数	10,984	200,224	経営体	3	平成17年2月1日 注2	④
林業就業者数	1,282	46,618	人	11	平成17年10月1日	⑤
森林組合数	20	711	組合	9	平成21年3月31日	⑥
木 材 生 産 ・ 産 業						
素材生産量	313	16,619	千m ³	16	平成21年 注3	⑦
うちヒノキ	109	1,957	〃	8	〃 〃	⑦
うちスギ	131	8,263	〃	18	〃 〃	⑦
素材需要量	302	22,803	〃	27	〃 〃	⑦
製材工場数	326	6,865	工場	2	平成21年12月31日	⑦
特 用 林 産 物						
生しいたけ生産量	2,120	75,016	t	11	平成21年	⑧
ひらたけ生産量	31	2,424	〃	18	〃	⑧
なめこ生産量	1,844	26,138	〃	5	〃	⑧

区 分	岐 阜	全 国	単 位	全 国 順 位	調査年など	出典 資料
保 安 林						
保安林面積	418	11,915	千ha	5	平成21年3月末	②
うち民有保安林	244	5,049	千ha	2	〃	②
林 道						
民有林既設林道延長	4,486	91,911	km	3	平成21年度末 注4	⑨
民有林既設林道密度	6.6	5.3	m/ha	16	〃 〃	⑨
自 然 公 園						
自然公園面積	195	5,418	千ha	5	平成21年10月	⑩
(同率)	18.4	14.3	%	16	〃	⑩
県立公園面積	122	1,968	千ha	3	〃	⑩
(同率)	11.5	5.2	%	6	〃	⑩

[出典資料]

- ①林野庁計画課「森林資源現況」（平成19年3月31日）
- ②林野庁「森林・林業統計要覧（2010）」
- ③農林水産省統計部「生産林業所得統計報告書（平成20年）」
- ④農林水産省統計部「2005年農林業センサス」（平成17年2月1日）
- ⑤総務庁統計局「平成17年国勢調査」
- ⑥林野庁経営課「森林組合統計（平成20年度）」
- ⑦農林水産省統計部「平成21年 木材統計」
- ⑧林野庁「特用林産基礎資料（平成22年10月）」
- ⑨県森林整備課調べ（宮崎県提供資料）
- ⑩環境省自然環境局「自然保護各種データ一覧」（平成22年10月26日現在）

[注] 全国の数値がわかる資料、年度に基づいているため、本文中の数値とは一致しない場合がある。

注1 国土面積は、総務省統計局「第六十回日本統計年鑑 平成23年」による。

国土面積は、境界未確定地域の面積も含めた。

注2 2005年農林業センサスより、世帯に着目した調査から経営に着目した調査体系となり、林家を含む「林業経営体」単位の調査に改正された。

林業経営体とは、次の規定のいずれかに該当する事業を行う者

- ・権原に基づいて育林または伐採（立木竹のみを譲り受けてする伐採を除く。）を行うことができる山林（以下「保有山林」という）の面積が3ha以上（育林または伐採を適切に実施するものに限る）の林業

- ・委託を受けて行う育林もしくは素材生産または立木を購入して行う素材生産

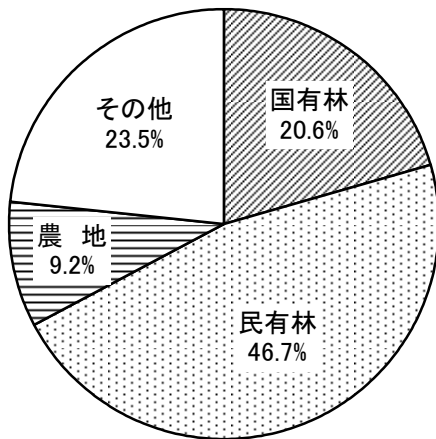
注3 経済産業省「生産動態調査」で把握されていた「パルプ用」及び「その他用」の項目が廃止されたことに伴い、平成13年度以降の素材生産量、需要量はこれらの値を除いた値である。

注4 林道延長、林道密度は、林道のうち自動車道（軽車道含む）の延長、密度を用いた。

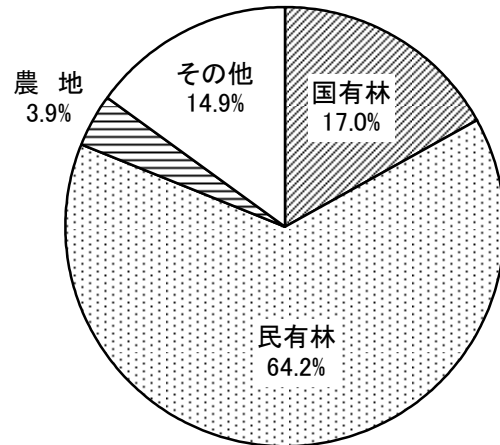
森林資源

- ・平成 21 年度の岐阜県の森林面積は、863 千 ha であり、森林率は 81.2% である。平成 18 年度末現在の森林面積は全国第 5 位、また森林率は全国第 2 位となっている。
- ・森林の内訳をみると、国有林が 180 千 ha（県土に占める割合：17.0%、森林に占める割合：20.9%）、民有林が 682 千 ha（64.2%、79.1%）となっている。全国に比べ民有林の割合が高く、民有林面積は平成 18 年度末現在で全国第 3 位である。
- ・森林蓄積は年々増加しており、平成 21 年度、国有林を含めた蓄積は 162,473 千 m³、民有林蓄積は 135,638 千 m³ となった。特に人工林蓄積の増加が著しい。

地目別土地面積割合(全国)



地目別土地面積割合(岐阜県)



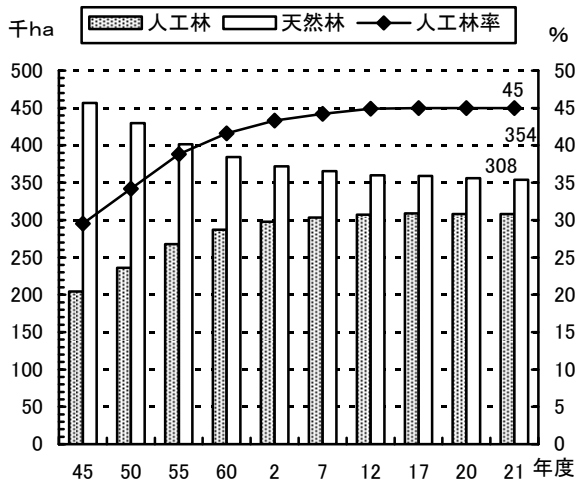
森林面積：25,097 千 ha（平成 18 年度）

森林面積：863 千 ha（平成 21 年度）

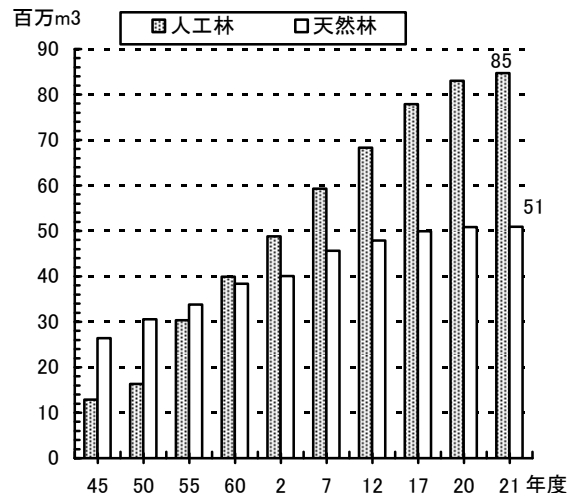
※その他は調整数字

資料：林野庁「森林資源の現況（平成 19 年 3 月 31 日現在）」、農林水産省「2005 年世界農林業センサス」

民有林森林面積の推移

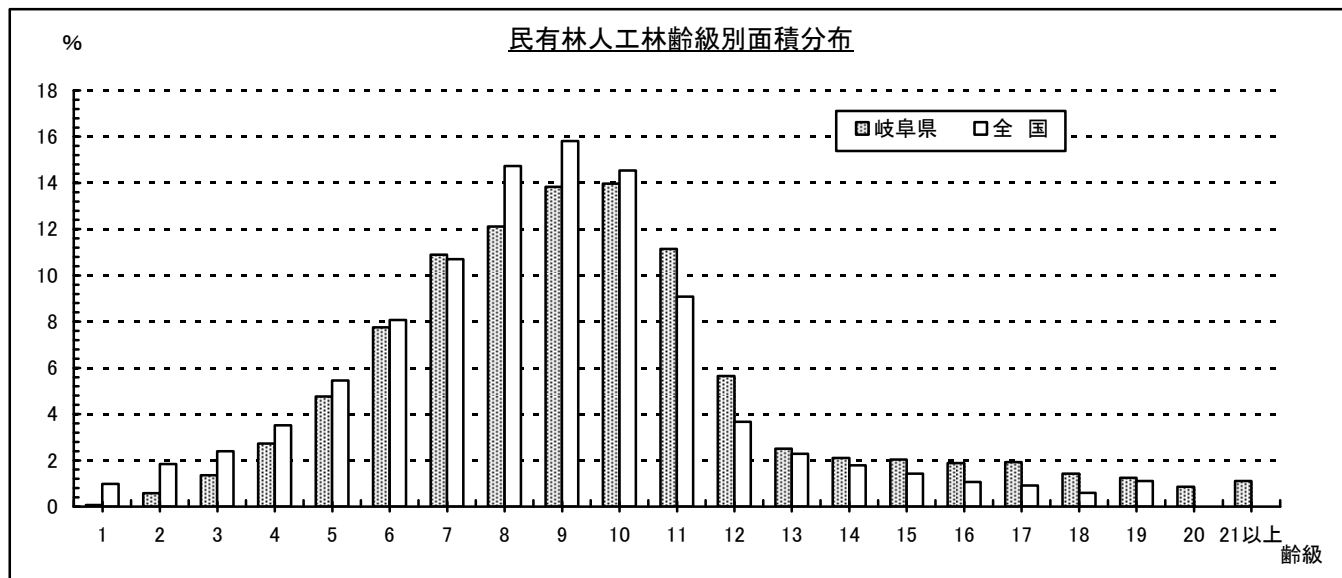


民有林森林蓄積の推移

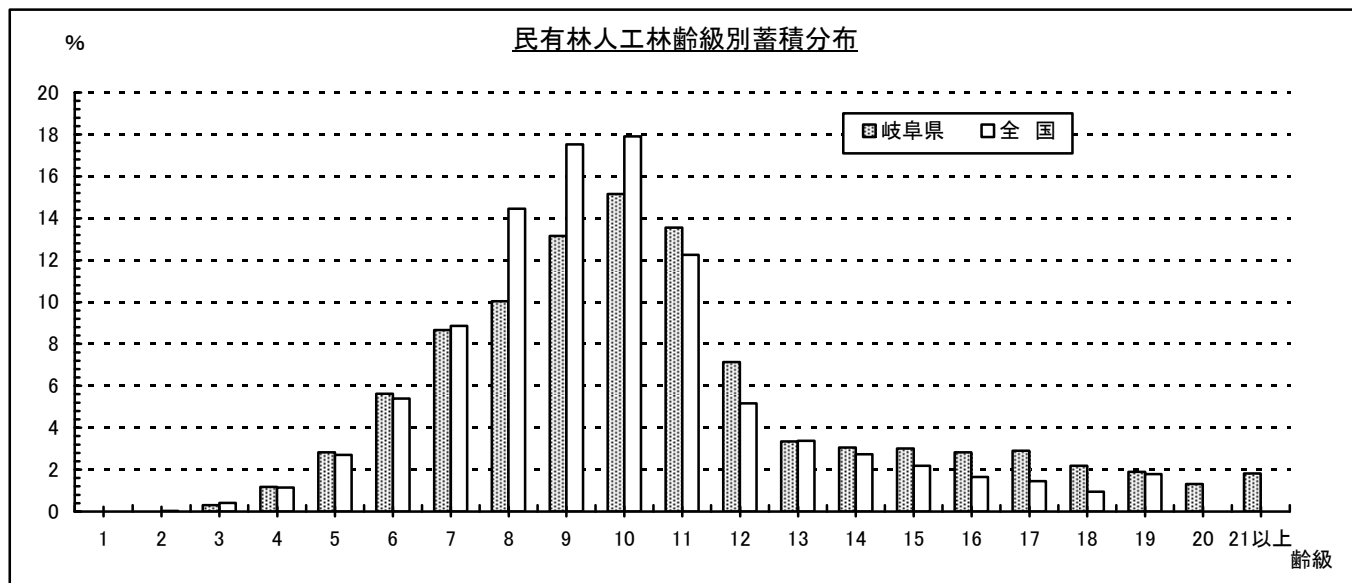


- ・ 民有林の人工林面積はわずかに減少している。蓄積は年々増加しており、平成 21 年度で面積 308 千 ha、蓄積 84,722 千 m³ となった。
- ・ 民有林人工林は、35 年生以下（7 齢級以下）の若・幼齢林は 87 千 ha、全体の 28% を占めている。
- ・ 除間伐面積は平成 21 年度で 16 千 ha となっており、適正な森林管理を行うために、さらなる除間伐の推進が重要となっている。

民有林人工林面積 全国：7,971 千 ha 岐阜県：308 千 ha



民有林人工林蓄積 全国：2,222,803 千 m³ 岐阜県：84,722 千 m³

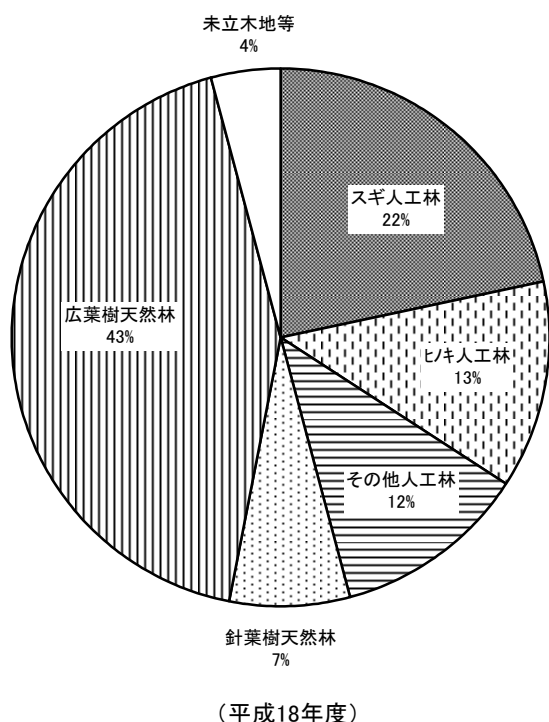


(注) 全国数値については、林野庁「森林資源の現況（平成 19 年 3 月 31 日現在）」による

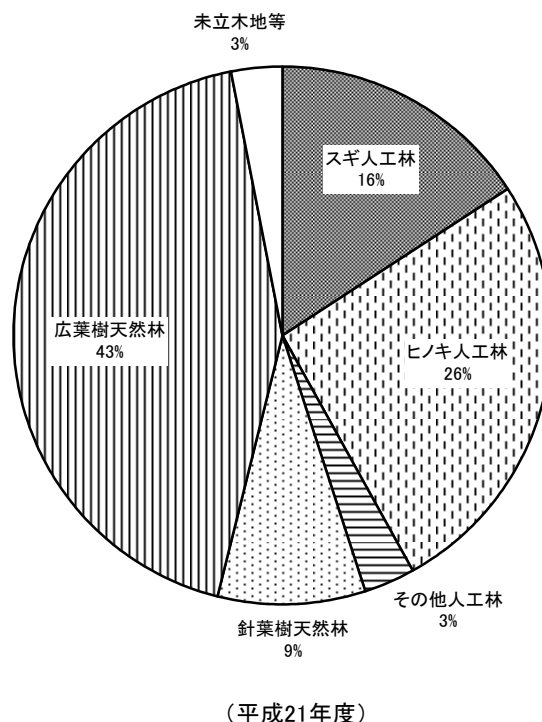
全国数値は 20 齢級以上の集計はしていない

- ・樹種別の私有林面積をみると、人工林ヒノキの割合が全国数値に比して高い。平成 18 年度末現在、本県のヒノキ人工林面積・蓄積とも、高知県に次いで第 2 位である（ヒノキ人工林面積：210 千 ha、同蓄積：44,093 千 m³）。
- ・森林計画区単位でみると、木曾川・飛騨川計画区ではヒノキ人工林、長良川計画区ではスギ人工林、揖斐川・宮・庄川計画区では広葉樹天然林の割合が高いのが特徴である。

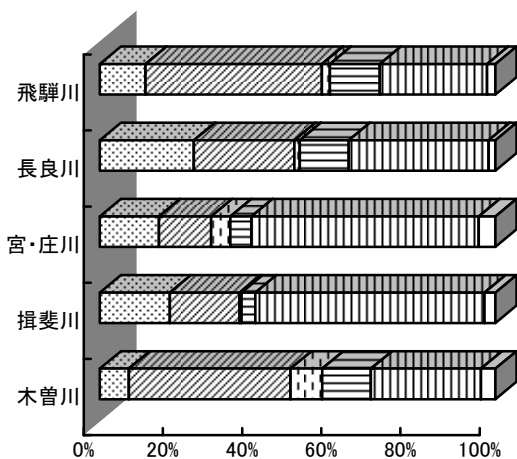
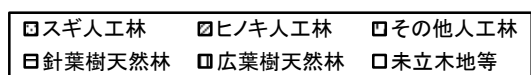
私有林樹種別面積(全国)



私有林樹種別面積(岐阜県)

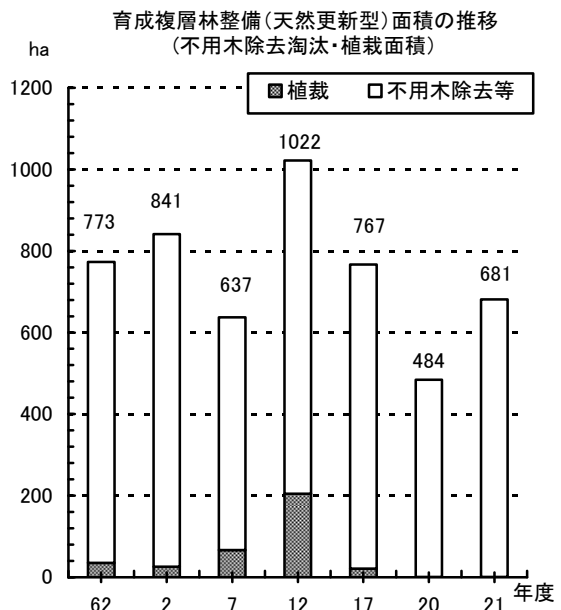
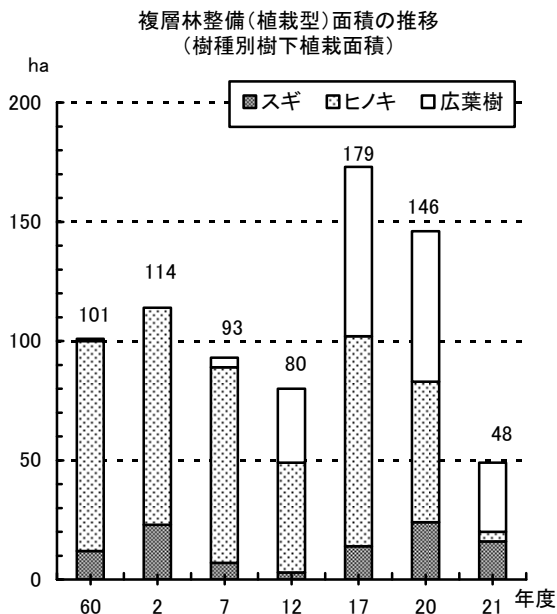
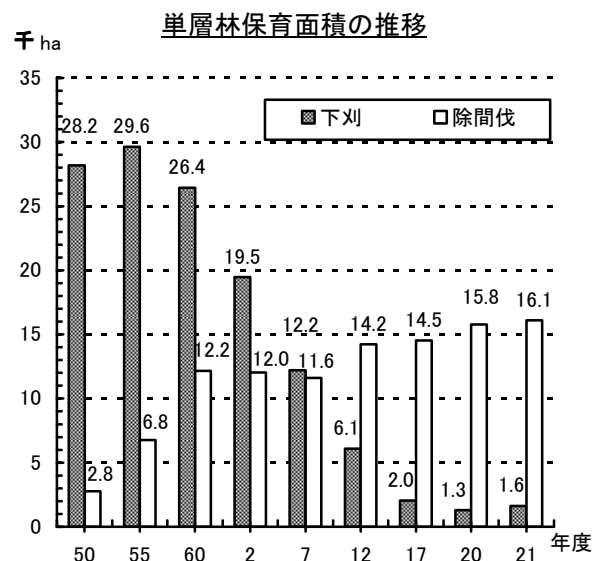
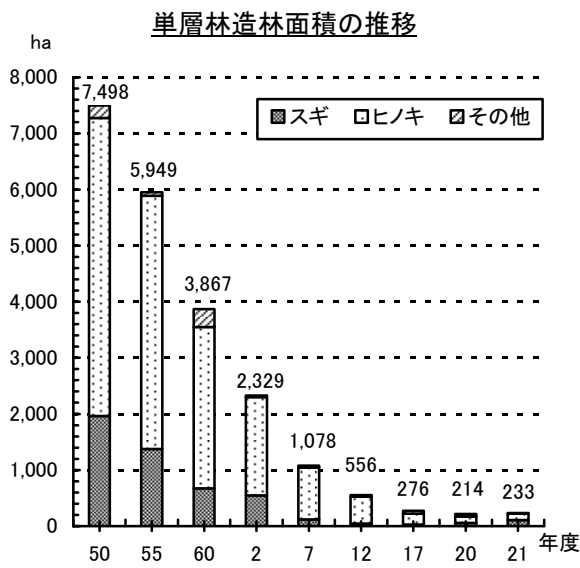


(注) 全国数値については、林野庁「森林資源の現況（平成 19 年 3 月 31 日現在）」による



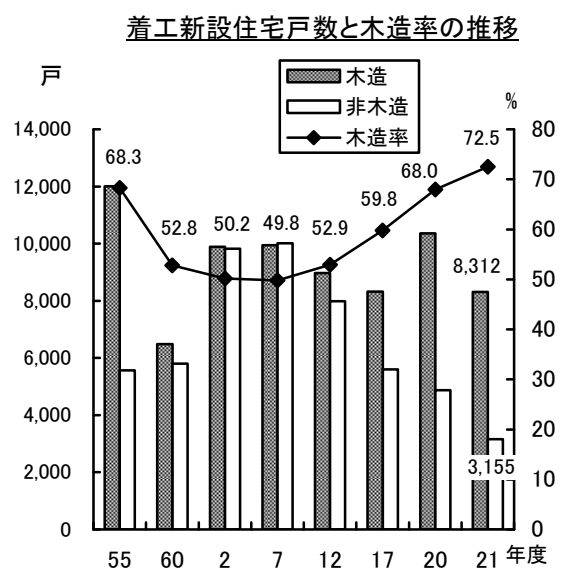
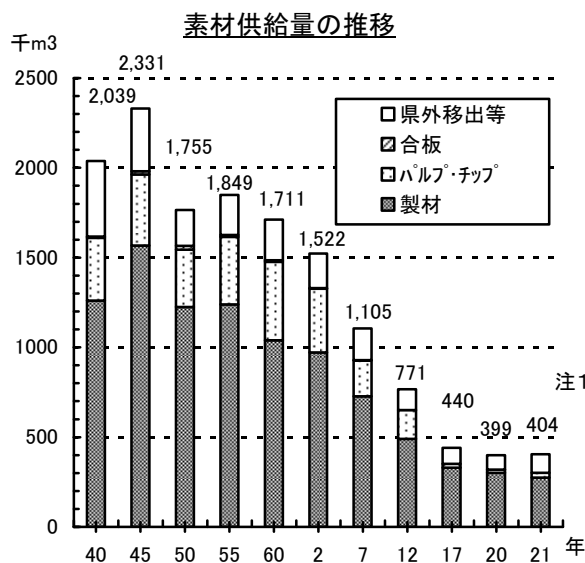
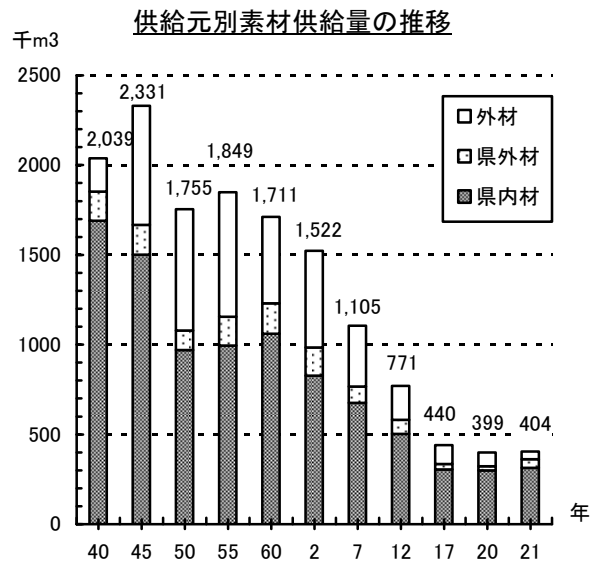
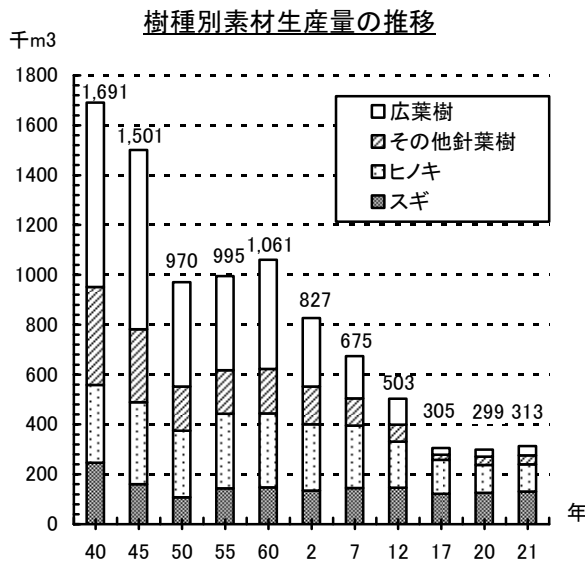
森林整備

- ・平成 21 年度の単層林造林面積は 233ha(対前年比 108.9%)となり、うち 119ha がヒノキであり、全造林面積の 51.2%にあたる。
- ・下刈面積は昭和 55 年度以降減少傾向が続いていたが、平成 21 年度は 1,625ha に増加した。
- ・平成 21 年度の除間伐面積は 16,100ha で、対前年比 102.1%(324ha 増)となった。
- ・平成 21 年度の複層林整備(植栽型)による樹下植栽面積は 48ha で、対前年比 32.9%となった。
- ・平成 21 年度の複層林整備(天然更新型)による改良面積は 681ha で、対前年比の 140.7%に増加した。



木材生産・木材需要

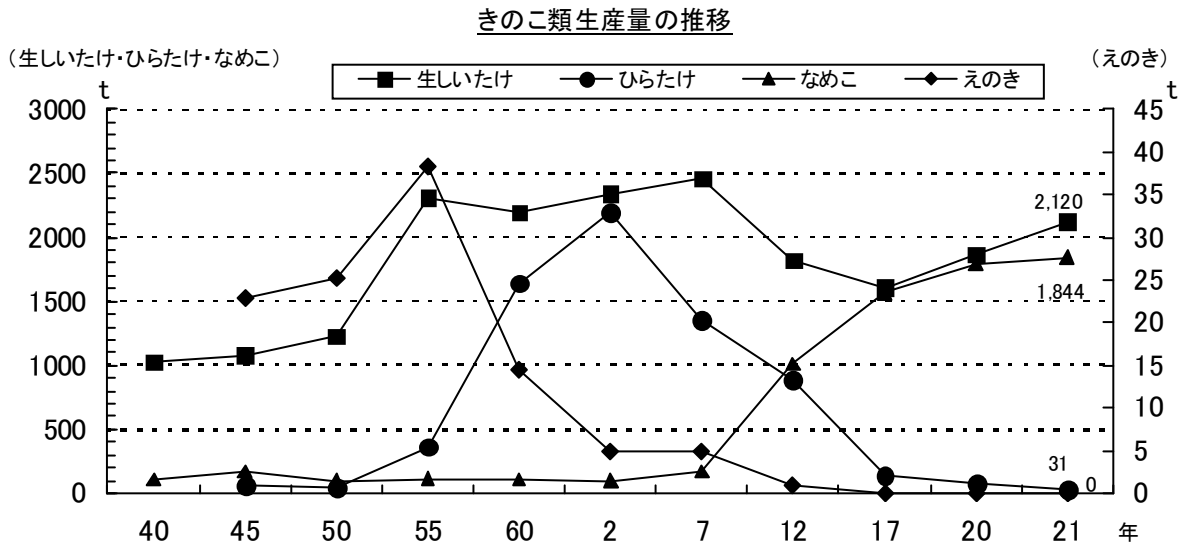
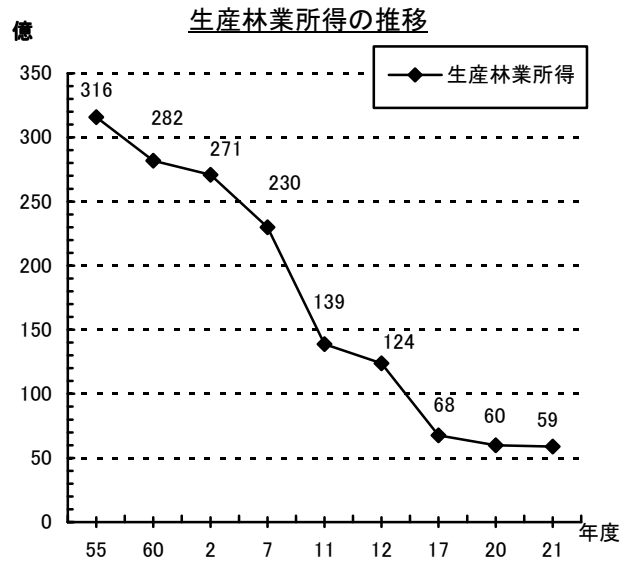
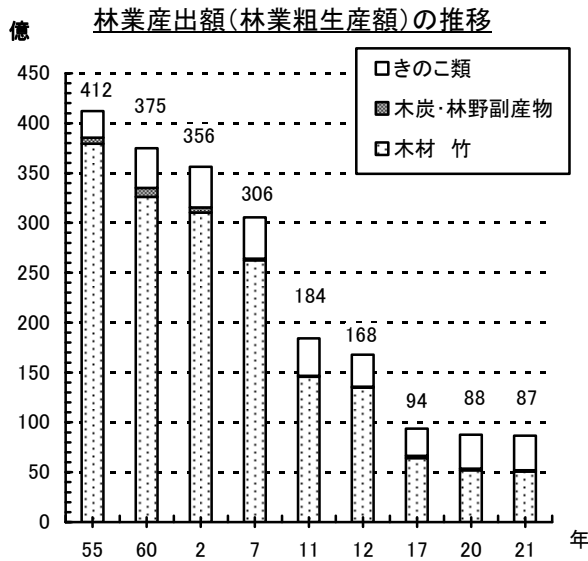
- ・平成 21 年の県内素材生産量は 313 千 m³ で、前年に比べて増加(14 千 m³)した。
- ・これを樹種別にみると、スギが最も多く生産されており 131 千 m³ (構成比 42%) である。ヒノキは 109 千 m³ (構成比 35%) で、これは国内シェアの 5.6% を占めており、生産量は全国 8 位である。
- ・素材の供給量は 404 千 m³ で、前年に比べて増加(5 千 m³)となった。
- ・このうち県内材の供給量は 313 千 m³ で全体の 77% を占めている。
- ・素材の県内需要は、302 千 m³ で、そのうち製材用の割合が 91% (274 千 m³) と最も高い。
- ・新設着工戸数は 11,467 戸で、前年に比べて 3,766 戸減少した。一方、木造率は 72.5% に増加した。



注1：調査の中止により13年度以降の「パルプ・チップ」は「チップ」のみの数値

林産物

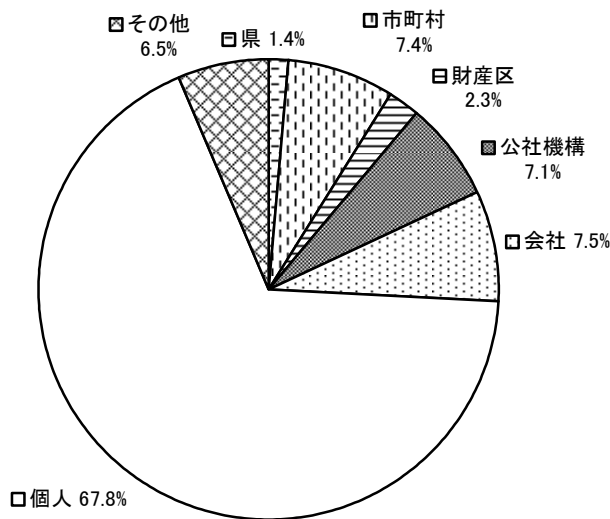
- ・平成21年度の林業産出額（林業粗生産額）は87億円、生産林業所得は59億円で、前年より減少(対前年比99.3%、98.5%)した。
- ・きのこ類の生産量は、対前年比で「生しいたけ」が113.4%、「なめこ」が103.0%と伸びた一方、「ひらたけ」は41.3%と減少した。



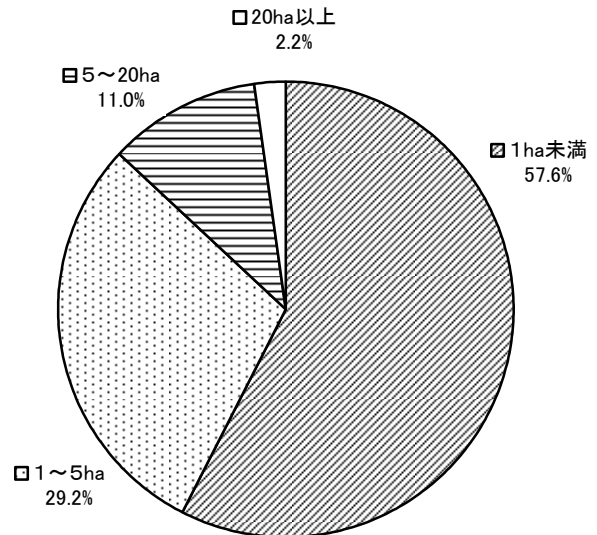
林業経営・林業金融

- ・平成21年度の県下の民有林面積は682,330haであり、うち私有林が88.9%、公有林が11.1%となっている。私有林の内訳は個人所有が最も多く私有林全体の76.3%を占める。
- ・一方、個人所有の体数をみると、所有面積1ha未満が57.6%を占め、1~5haと合わせると全体の86.8%が5ha未満の零細な所有となっている。
- ・平成21年度の県林業改善資金の貸付件数は2件、貸付額は5百万円で、対前年比10.1%と減少した。
- ・平成21年度末の木材産業等高度化推進資金の貸付件数は22件、貸付残高は8億33百万円で、対前年比98.3%となった。

所有形態別民有林面積(平成21年度)

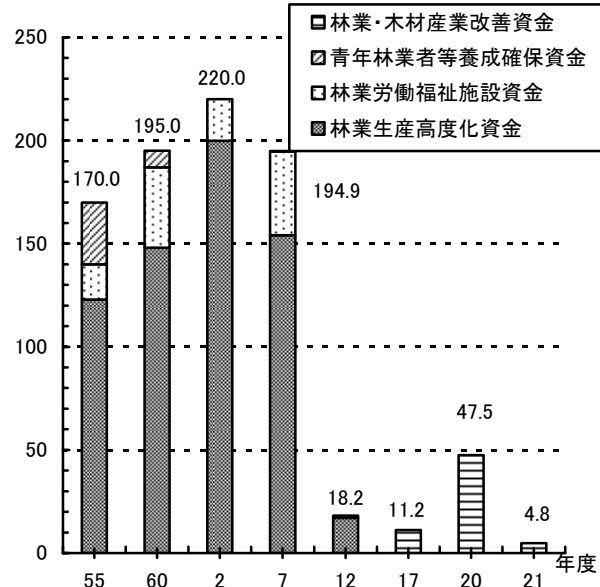


個人有林の所有規模別体数(平成21年度)

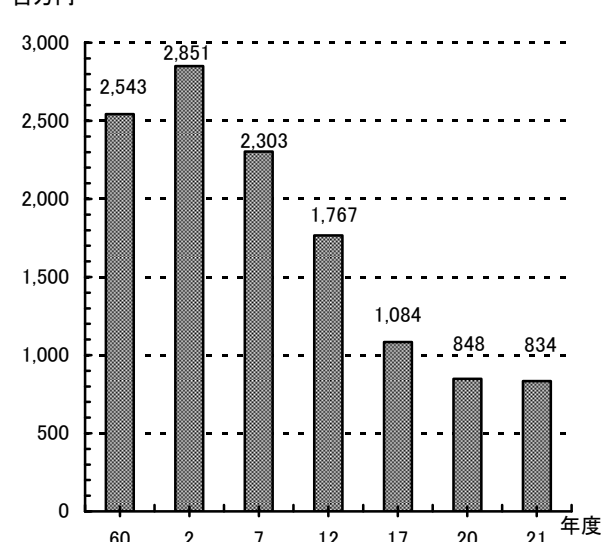


※地域森林計画対象内森林のみ集計

林業改善資金貸付実績の推移



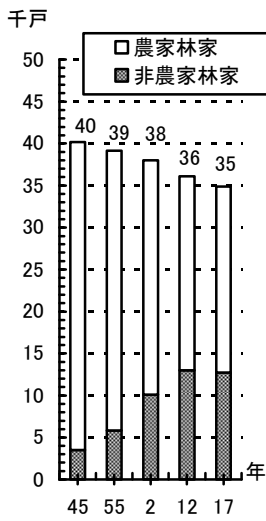
木材産業等高度化推進資金貸付実績の推移



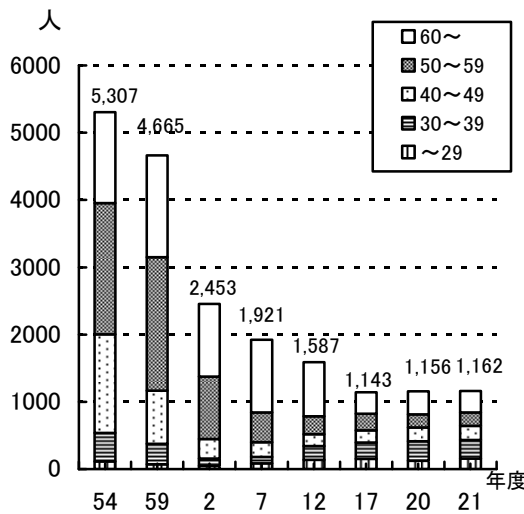
林業労働・林業機械

- ・林家（保有山林1ha以上）戸数は減少傾向にある。前回（平成12年度調査）に比べ農家林家数は963戸（4%減）、非農家林家数は261戸（2%減）の減少となった。（平成17年度調査）
- ・平成21年度の森林技術者数は1,162人で、前年度（対前年比100.5%）を若干上回った。これは昭和54年度当時の21.9%の人数である。60歳以上の割合は、27.7%と前年度より若干減少した。
- ・森林組合の作業班員は677人で、前年より15人増加した。
- ・生産性の向上、労働環境の改善などの効果が期待される高性能林業機械は、平成5年に導入されて以来年々増加し、平成21年度には県下で117台となった。

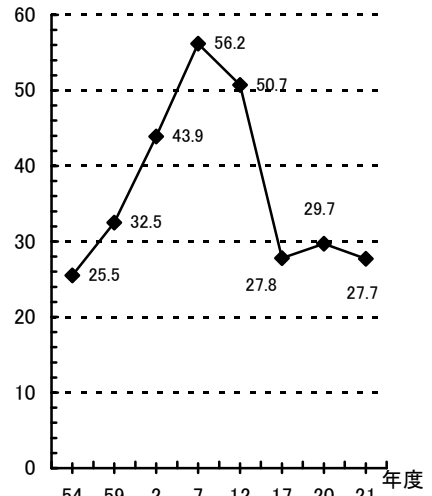
林家戸数の推移



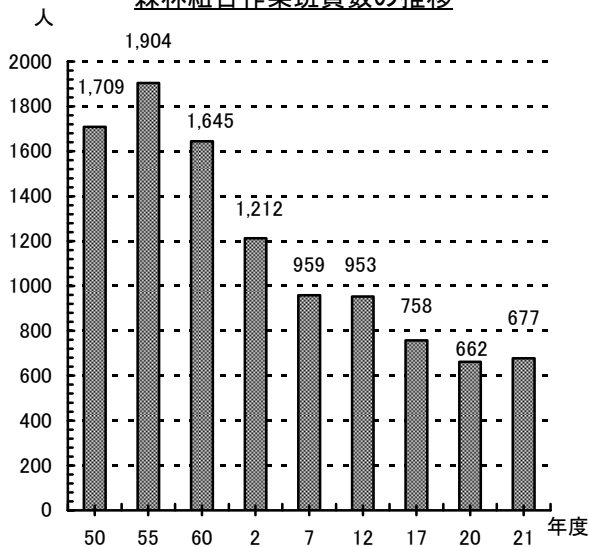
年齢別森林技術者の推移



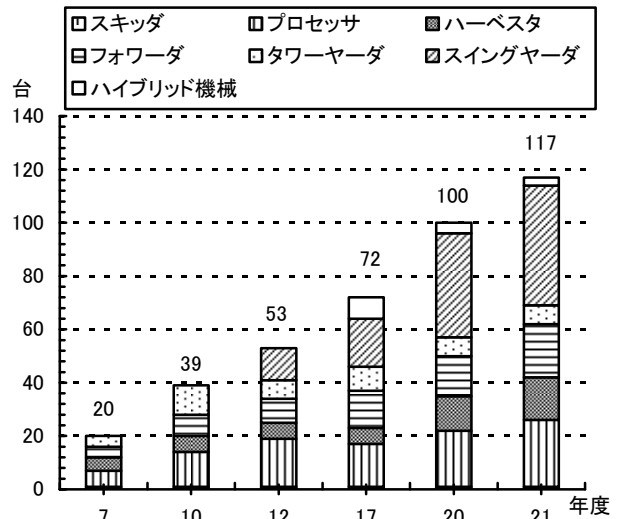
60才以上の森林技術者の割合の推移



森林組合作業班員数の推移

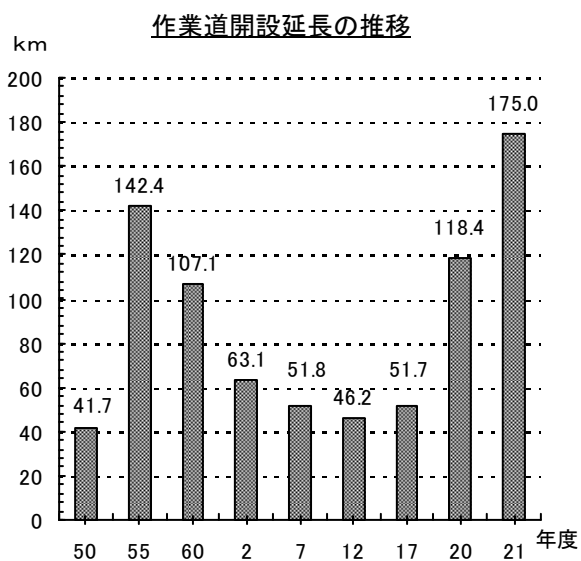
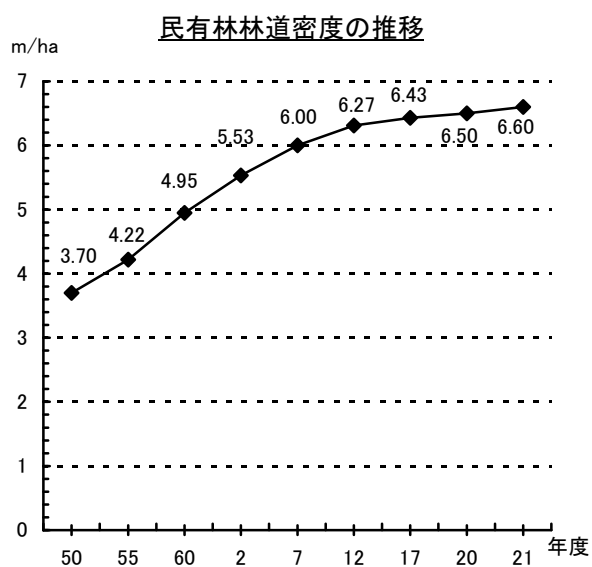
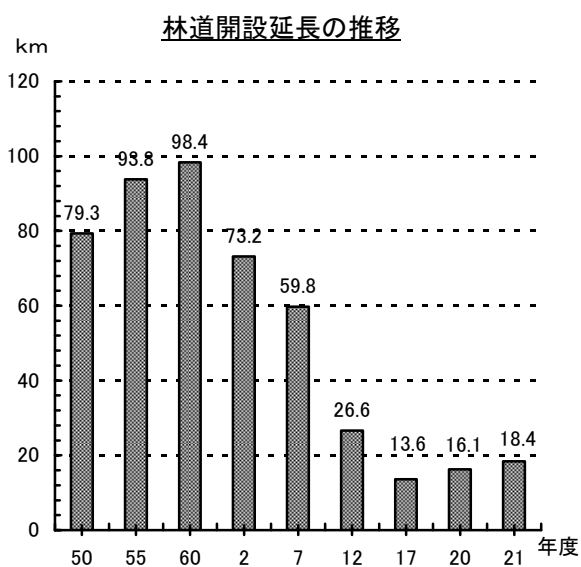


高性能林業機械数の推移



林道・作業道

- ・平成 21 年度の林道（自動車道と軽車道の計）開設延長は 18.4km で、対前年比 112.9%と前年を上回った。総延長は 4,486km、2055 路線となった。また民有林林道密度（自動車道と軽車道の計）は、6.6m/ha となった。
- ・作業道の開設は、造林補助事業、森林管理路緊急整備事業で実施されており、平成 21 年度の開設延長は 175.0km で、対前年比 147.8%と前年を上回った。



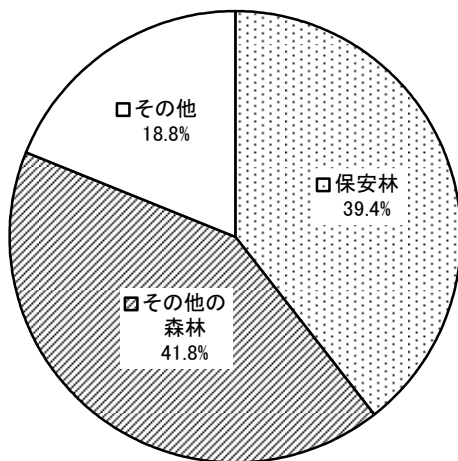
保安林・治山

- ・平成 21 年度末現在の保安林面積は 418,533ha で、そのうち民有保安林が 245,310ha、国有保安林が 173,223ha である。これは県土面積の 39.4%、森林面積の 48.5% を占める。
- ・保安林の 65.1% は、水資源の確保に重要な役割を果たしている水源かん養保安林で、続く 32.2% が土砂流出防備保安林である。
- ・平成 21 年度の治山事業工事費（公共・県単（県営のみ））は 61.9 億円であった。対前年比 95.2% と減少した。
- ・平成 21 年度の林地開発許可件数及び面積は 1 件、31ha で、前年度より減となった。これは、林地開発行為許可制施行後、最も多かった平成 2 年度(504ha)の 6.2% である。

注：県土面積には旧長野県山口村の面積を含む。

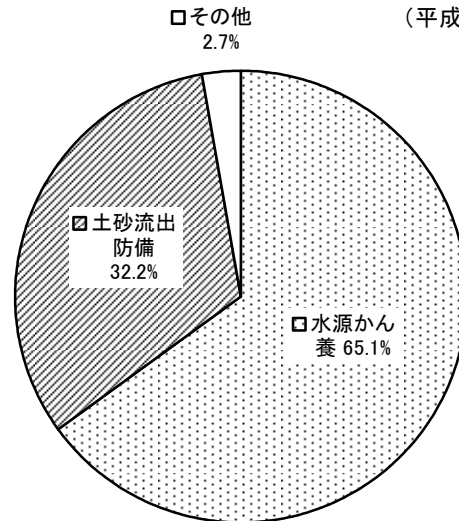
県土面積に占める保安林の割合

(平成21年度)

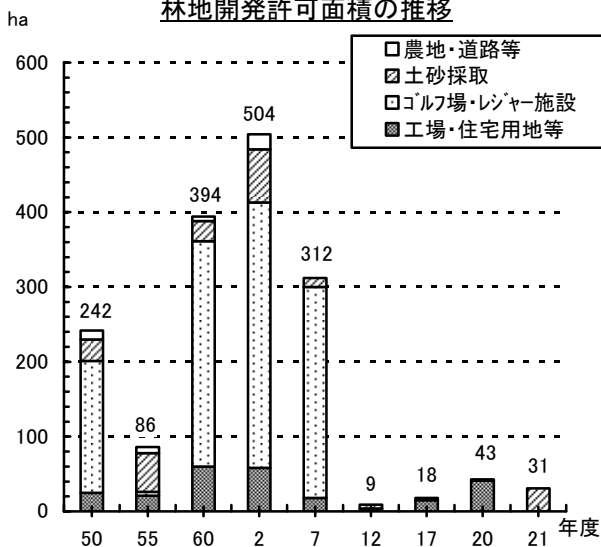


保安林の種類別構成割合

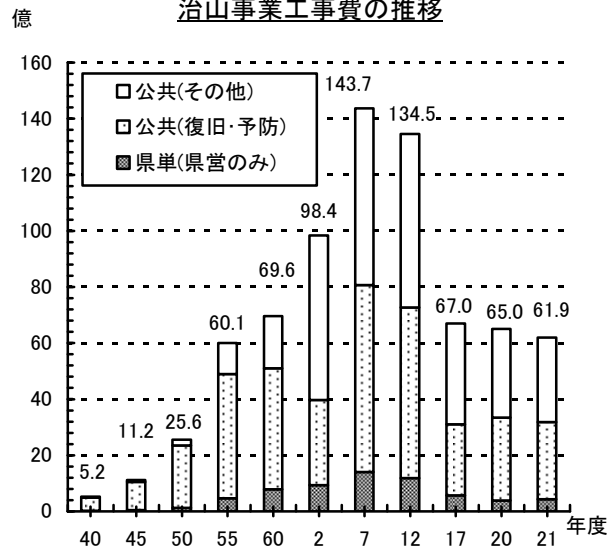
(平成21年度)



林地開発許可面積の推移

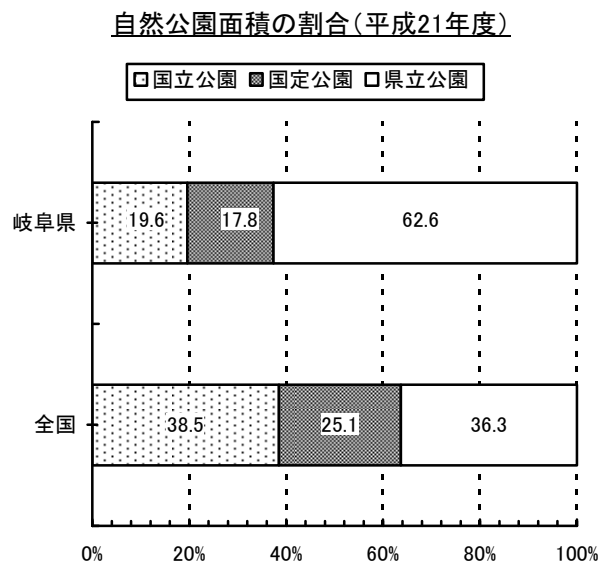
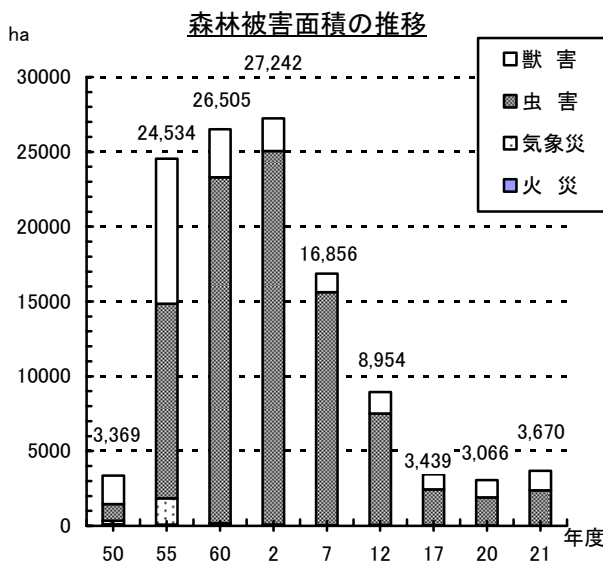


治山事業工事費の推移

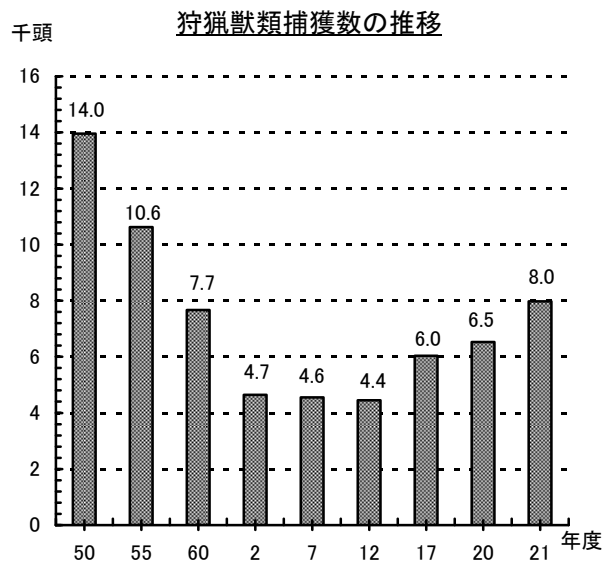
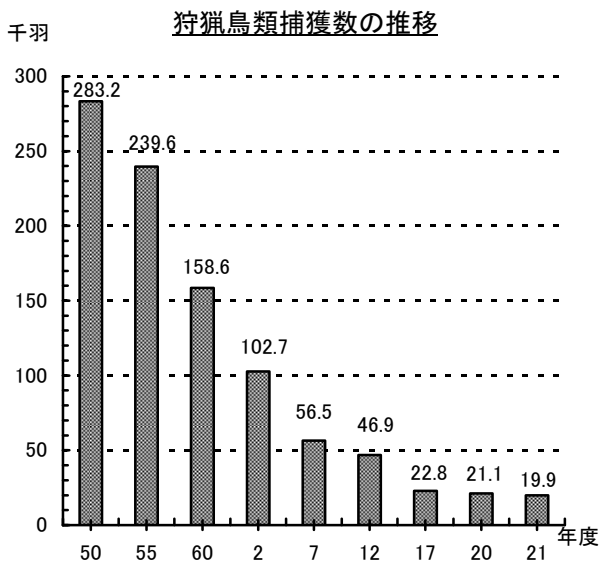


森林保護・狩猟・自然公園

- ・平成 21 年度の森林被害面積は 3,670ha で、うち 3,667ha（構成比 99.9%）が病虫獣害によるものである。
- ・本県の自然公園面積は、平成 21 年度末現在 195,092ha で、県土に占める割合は 18.4%となる。これは全国平均の 14.3%に比べ高く、中でも県立自然公園の割合が高い。
- ・平成 21 年度現在、鳥獣保護区は 127 ヶ所で 91,092ha、休猟区は 39 ヶ所で 48,026ha、特定銃猟禁止区域は 132 ヶ所で 72,276ha、猟区は 2 ヶ所で 9,065ha が設定されている。
- ・狩猟鳥獣捕獲数は、キジバト等鳥類が 19,941 羽、イノシシ等獣類が 7,974 頭であった。これらはそれぞれ昭和 50 年当時の約 7.0%、57.1%の捕獲数である。



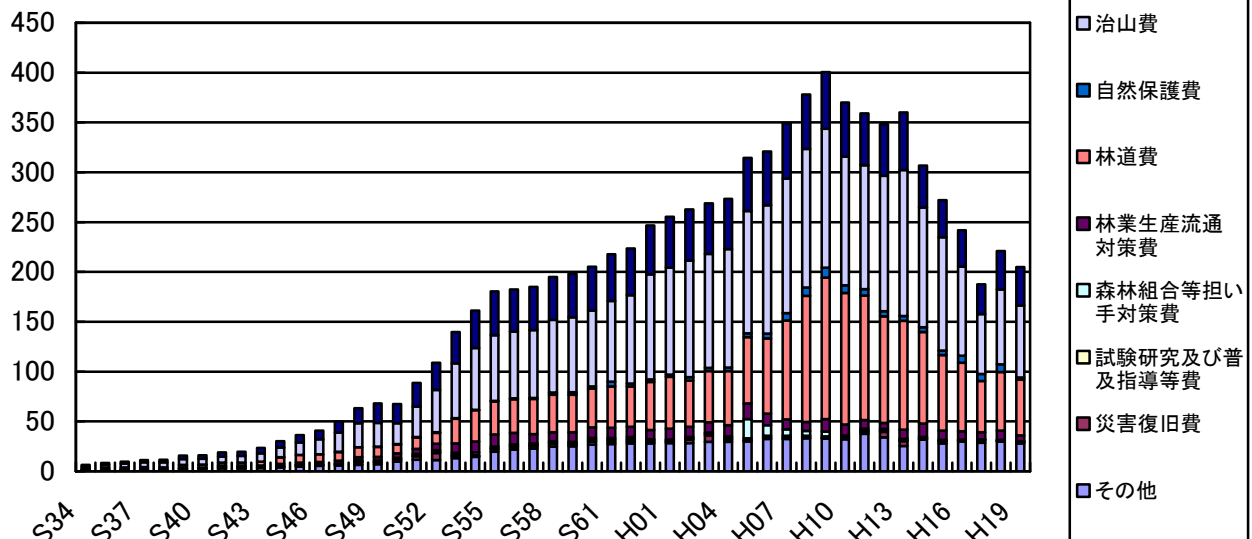
環境省自然公園局「自然保護各種データ一覧」



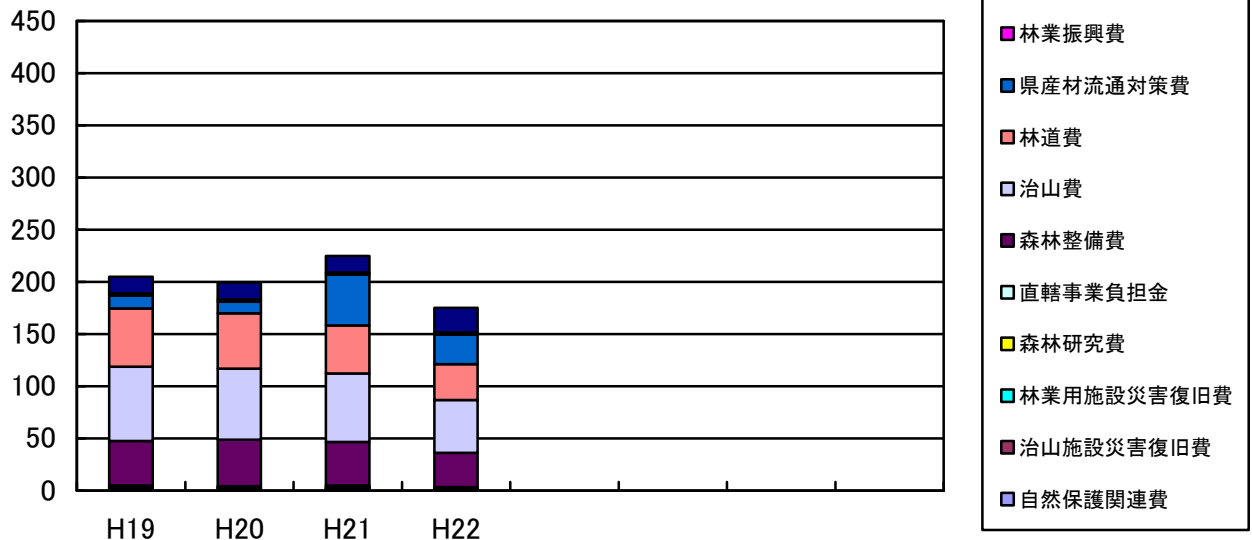
森林・林業関係予算

- ・平成22年度の森林・林業関係予算は175.4億円で、前年度に比べ49.2億円（対前年度比78.1%）の減少となった。これは、平成12年度の50.4%の予算である。
- ・中でも、県産材流通対策費は前年度に比べ20.6億円（対前年度比57.7%）の減となった。

(億円) 森林・林業関係当初予算(一般会計)の推移 H19年度以前



(億円) 森林・林業関係当初予算(一般会計)の推移 H19年度以降



注：平成19年度から、総合財務会計システムの導入による事業別執行への対応の一環として、目名の見直しを実施したため、それに伴い内容区分を変更する。

森林の多面的機能

森林の多面的機能の種類

機能区分	機能の種類	割合
木材生産機能	木材生産	52%
水源かん養機能	渇水緩和、洪水緩和、水質浄化	74%
山地災害防止機能	土砂崩壊・土砂流失・なだれ・落石・侵食防止	47%
生活環境保全機能	酸素供給、二酸化炭素吸収、気温緩和、湿度維持 災害時の避難場所の提供、塵埃・汚染物吸着 霧害・風害・飛砂・雪害・騒音・火災延焼防止	15%
保健休養機能	レクリエーション・スポーツ・保養の場の提供 自然とのふれあいの場の提供、芸術・創造の場の提供 精神安定の場の提供、景観の場の提供 教育・学術研究の場の提供、野生鳥獣の保護 魚類の生息環境保全、遺伝子資源の保全	20%

〔注〕「割合」は、民有林において該当機能が低いと評価された区域の対総面積の割合

森林の有する多面的機能の評価額（平成13年度試算値）

機能	全国評価	岐阜県評価	試算方法
二酸化炭素吸収	(億円) 12,391	(億円) 471	木質バイオマスの増量から森林の二酸化炭素吸収量を算出し、火力発電所における化学的湿式吸着法による二酸化炭素回収コストで代替し評価。
化石燃料代替	2,261	42	現在の木造住宅が、全てRC造、鉄骨プレハブで建設された場合に増加する炭素放出量を算定し、これを火力発電所による化学的湿式吸着法による二酸化炭素回収コストで代替し評価。
表面浸食防止	282,565	6,739	有林地と無林地における土砂の年間浸食深の差と森林面積により、森林地域全体の浸食土砂量と森林地域が全て無立木地である場合の浸食土砂量の差を森林による浸食防止量とし、これを砂防堰堤で代替。
表層崩壊防止	84,421	2,914	有林地と無林地における崩壊面積の差から森林による崩壊軽減面積を推定し、これを山腹工事費用で代替。
洪水緩和	64,686	2,493	直接流出量（洪水流量）を軽減し、豪雨時のピーク流量を低下させる森林の機能を洪水防止機能として評価することとし、森林と裸地の比較において流量調節量を算定し、これを治水ダムで代替。
水資源貯留	87,407	4,110	森林地帯への降水量から樹冠による遮断、樹木による蒸散を差し引いて算定し、これを治水ダムで代替。
水質浄化	146,361	5,665	「水資源貯留機能」で試算した地形要因を加味しない流域貯留量のうち、生活用水として利用されている量相当分を水道料金で代替、その他を雨水利用施設で代替。
保健休養	22,546	775	(社)日本観光協会「観光の実態と志向」(平成10年9月調査)をもとに、自然風景をみることを目的とした旅行費用から算定。
計	702,638	23,209	注：参考に合計した数値です。

〔注〕日本学術会議答申「地球環境・人間生活にかかわる農業及び森林の多面的な機能の評価について」（平成13年11月1日）及び国答申に基づく岐阜県の試算による

1. 人口・土地・所得

(1) 人口

年度・郡市町村	世帯数	人口			林家数
		総計	男	女	
昭和60年度	567,946	2,028,536	986,919	1,041,617	64,162
平成2年度	602,906	2,066,569	1,003,933	1,062,636	64,075
平成7年度	645,341	2,100,315	1,019,549	1,080,766	64,075
平成12年度	680,180	2,107,687	1,022,139	1,085,548	36,104
平成17年度	713,276	2,107,293	1,020,617	1,086,676	36,367
平成21年度	730,724	2,086,590	1,010,431	1,076,159	35,105
岐阜	290,014	803,639	387,399	416,240	3,535
岐阜市	153,924	411,179	195,771	215,408	1,504
(1) 岐阜市	1,490
(7) 柳津町	14
(2) 羽島市	22,621	67,281	32,855	34,426	37
各務原市	50,682	144,954	71,023	73,931	344
(3) 各務原市
(4) 川島町
山県市	9,558	29,237	14,065	15,172	930
(35) 高富町
(36) 伊自良村
(37) 美山町
瑞穂市	19,197	51,894	26,023	25,871	59
(30) 穂積町
(31) 巣南町
本巣市	10,704	34,910	16,910	18,000	568
(29) 本巣町
(32) 真正町
(33) 糸貫町
(34) 根尾村
羽島郡	16,615	46,123	22,057	24,066	48
5 岐南町	8,758	23,316	11,495	11,821	16
6 笠松町	7,857	22,807	10,562	12,245	32
本巣郡	6,713	18,061	8,695	9,366	45
28 北方町	6,713	18,061	8,695	9,366	45
西濃	105,907	312,631	152,242	160,389	1,965
大垣市	58,918	161,099	78,178	82,921	1,110
(8) 大垣市	200
(13) 上石津町	904
(19) 墨俣町	6
海津市	11,346	37,874	18,474	19,400	121
(9) 海津町	6
(10) 平田町	3
(11) 南濃町	112
養老郡	9,474	31,588	15,386	16,202	55
12 養老町	9,474	31,588	15,386	16,202	55
不破郡	12,152	36,931	17,965	18,966	637
14 垂井町	9,445	28,719	13,968	14,751	391
15 関ヶ原町	2,707	8,212	3,997	4,215	246
安八郡	14,017	45,139	22,239	22,900	42
16 神戸町	6,462	20,175	9,889	10,286	37
17 輪之内町	2,757	9,691	4,710	4,981	3
18 安八町	4,798	15,273	7,640	7,633	2
揖斐	22,699	73,259	35,716	37,543	1,027
揖斐郡	22,699	73,259	35,716	37,543	1,027
揖斐川町	8,184	24,679	12,048	12,631	871
(20) 揖斐川町
(21) 谷汲村
(24) 春日村
(25) 久瀬村
(26) 藤橋村
(27) 坂内村
22 大野町	6,995	23,833	11,650	12,183	62
23 池田町	7,520	24,747	12,018	12,729	94
中濃	40,363	114,397	55,581	58,816	2,377
関市	32,583	91,870	44,714	47,156	1,869
(38) 関市	589
(40) 洞戸村	103
(41) 板取村	337
(42) 武芸川町	107
(43) 武儀町	395
(44) 上之保村	338
39 美濃市	7,780	22,527	10,867	11,660	508

〔資料〕 「世帯数」および「人口」は県統計課「平成21年岐阜県統計書」（平成21年10月1日現在）、「林家数」は農林水産省「2005年世界農林業センサス」（平成17年2月1日現在） 「就業者数」は、総務省統計局「国勢調査」（平成17年10月1日現在）

〔注〕 「世帯数」および「人口」は、8年度版までの「住民基本台帳人口」から「国勢調査人口」および「推計人口」に基づく統計値にすべて変更した。「基本台帳人口」が、住民基本台帳に登録されている日本人の人口なのに対し、「推計人口」は「国勢調査人口」にその後の人口増減（住民基本台帳法および外国人登録法による移動）を加減して算出しているもので利用にあたっては留意されたい。「林家数」は、「2000年世界農林業センサス」より調査対象が従来の「保有山林10a以上」から「保有山林1ha以上」となったため、平成7年度以前と平成12年度以降では大きく異なり利用にあたっては留意されたい。

単位：世帯数(戸)人数(人)

総計	就業者数						市町村
	合計	第1次産業			第2次産業	第3次産業	
		農業	林業	漁業			
1,030,647	73,337	67,804	5,158	375	453,181	503,563	昭60
1,078,464	54,996	50,614	4,037	345	474,247	542,531	平2
1,110,631	49,703	46,160	3,218	325	454,889	603,366	平7
1,092,373	41,079	38,636	2,138	305	422,661	626,692	平12
1,093,476	41,266	38,820	2,141	305	423,016	627,251	平17
1,071,054	39,662	38,135	1,282	245	372,018	652,924	平21
401,488	10,022	9,805	175	42	123,051	265,241	岐阜
204,337	4,081	3,991	74	16	53,371	145,248	
197,762	3,909	3,820	73	16	51,215	141,059	1
6,575	172	171	1	-	2,156	4,189	7
34,255	990	978	4	8	12,699	19,935	2
71,946	1,276	1,267	7	2	25,438	44,683	
...	3
...	4
15,700	614	565	46	3	6,865	8,207	
...	35
...	36
...	37
24,763	789	780	3	6	8,120	15,667	
...	30
...	31
18,055	1,696	1,651	38	7	6,017	10,208	
...	29
...	32
...	33
...	34
23,447	419	417	2	-	7,762	15,245	
12,306	281	280	1	-	3,982	8,034	5
11,141	138	137	1	-	3,780	7,211	6
8,985	157	156	1	-	2,779	6,048	
8,985	157	156	1	-	2,779	6,048	28
160,820	5,893	5,823	34	36	61,744	92,152	西濃
80,787	1,613	1,574	17	22	28,196	50,135	
75,558	1,435	1,409	11	15	26,233	47,047	8
2,953	117	111	6	-	1,253	1,583	13
2,276	61	54	-	7	710	1,505	19
21,096	1,859	1,842	6	11	8,142	11,007	
...	9
...	10
...	11
16,372	724	722	1	1	6,870	8,745	
16,372	724	722	1	1	6,870	8,745	12
18,737	512	504	8	-	8,417	9,766	
14,550	444	443	1	-	6,526	7,541	14
4,187	68	61	7	-	1,891	2,225	15
23,828	1,185	1,181	2	2	10,119	12,499	
10,633	519	516	2	1	4,380	5,723	16
4,974	255	254	-	1	2,104	2,607	17
8,221	411	411	-	-	3,635	4,169	18
38,162	2,589	2,522	57	10	15,017	20,373	揖斐
38,162	2,589	2,522	57	10	15,017	20,373	
13,292	875	838	34	3	5,430	6,936	
...	20
...	21
...	24
...	25
...	26
...	27
12,387	1,077	1,071	6	-	4,431	6,812	22
12,483	637	613	17	7	5,156	6,625	23
60,362	1,445	1,353	77	15	27,920	30,801	中濃
48,065	1,158	1,088	64	6	21,784	24,972	
...	38
...	40
...	41
...	42
...	43
...	44
12,297	287	265	13	9	6,136	5,829	39

「就業者数」＝第1次産業＋第2次産業＋第3次産業＋分類不能の産業である。

第1次、第2次、第3次産業の区分は、次のとおりである。

第1次産業 - 農業、林業、漁業

第2次産業 - 鉱業、製造業、建設業

第3次産業 - 電気・ガス・水道、卸売・小売業、金融・保険・不動産業、運輸・通信業、サービス業、政府サービス生産者、対家計民間非営利サービス生産者

(1) 人口(続き)

郡市町村	世帯数	人口			林家数
		総計	男	女	
郡 上	14,779	45,262	21,959	23,303	4,484
郡 上 市	14,779	45,262	21,959	23,303	4,484
(45 八幡町)
(46 大和町)
(47 白鳥町)
(48 高鷲村)
(49 美並村)
(50 明宝村)
(51 和良村)
可 茂	79,562	225,487	111,156	114,331	4,187
52 美濃加茂市	19,768	54,096	26,845	27,251	336
可 児 市	35,572	98,707	48,696	50,011	330
(53 可児市)	319
(62 兼山町)	11
加 茂 郡	17,765	53,783	26,324	27,459	3,363
54 坂祝町	3,099	8,351	4,485	3,866	34
55 富加町	1,710	5,561	2,662	2,899	41
56 川辺町	3,506	10,716	5,280	5,436	217
57 七宗町	1,487	4,544	2,155	2,389	577
58 八百津町	4,027	12,281	5,884	6,397	732
59 白川町	3,094	9,751	4,636	5,115	1,317
60 東白川村	842	2,579	1,222	1,357	445
可 児 郡	6,457	18,901	9,291	9,610	158
61 御嵩町	6,457	18,901	9,291	9,610	158
東 濃	76,425	216,186	104,350	111,836	1,235
多 治 見 市	41,318	114,161	55,220	58,941	204
(63 多治見市)	184
(66 笠原町)	20
64 瑞浪市	14,056	41,214	19,929	21,285	735
65 土岐市	21,051	60,811	29,201	31,610	296
恵 那	46,704	136,180	65,789	70,391	6,024
中 津 川 市	28,344	82,117	39,676	42,441	3,169
(67 中津川市)	1,022
(69 坂下町)	238
(70 川上村)	87
(71 加子母村)	488
(72 付知町)	445
(73 福岡町)	449
(74 蛭川村)	215
(長野県山口村)	225
恵 那 市	18,360	54,063	26,113	27,950	2,855
(68 恵那市)
(75 岩村町)
(76 山岡町)
(77 明智町)
(78 串原村)
(79 上矢作町)
下 呂	12,566	36,623	17,418	19,205	3,380
下 呂 市	12,566	36,623	17,418	19,205	3,380
(80 萩原町)
(81 小坂町)
(82 下呂山町)
(83 金山町)
(84 馬瀬村)
飛 騨	41,705	122,926	58,821	64,105	6,891
高 山 市	32,018	93,716	44,682	49,034	4,608
(85 高山市)	1,226
(86 丹生川村)	613
(87 清見川村)	344
(88 荘川村)	225
(90 宮川村)	144
(91 久々野町)	416
(92 朝日村)	355
(93 高根村)	167
(95 国府町)	670
(99 上宝村)	448
飛 騨 市	8,936	27,349	13,175	14,174	2,060
(94 古川町)
(96 河合村)
(97 宮川村)
(98 神岡町)
大 野 郡	751	1,861	964	897	223
89 白川村	751	1,861	964	897	223

[資料] 「世帯数」および「人口」は県統計課「平成21年岐阜県統計書」(平成21年10月1日現在)
「林家数」は農林水産省「2005年世界農林業センサス」(平成17年2月1日現在)
「就業者数」は、総務省統計局「国勢調査」(平成17年10月1日現在)

単位：世帯数(戸)人数(人)

総計	就業者数							市町村
	合計	第1次産業			第2次産業	第3次産業		
		農業	林業	漁業				
23,161	1,383	1,183	175	25	8,603	13,116	郡上	
23,161	1,383	1,183	175	25	8,603	13,116		
...	45	
...	46	
...	47	
...	48	
...	49	
...	50	
...	51	
116,609	4,291	4,127	156	8	43,944	67,597	可茂	
27,537	1,149	1,128	21	-	9,668	16,440	52	
50,674	924	921	3	-	17,684	31,676		
...	53	
...	62	
28,568	1,918	1,785	125	8	12,496	14,090		
4,688	166	164	2	-	1,872	2,635	54	
3,006	220	215	5	-	1,273	1,504	55	
5,545	227	223	3	1	2,396	2,915	56	
2,303	168	154	14	-	1,021	1,104	57	
6,358	296	283	13	-	2,877	3,166	58	
5,158	623	553	64	6	2,400	2,132	59	
1,510	218	193	24	1	657	634	60	
9,830	300	293	7	-	4,096	5,391		
9,830	300	293	7	-	4,096	5,391	61	
111,108	1,112	1,076	36	-	38,708	70,485	東濃	
58,958	310	292	18	-	19,686	38,446		
53,073	277	262	15	-	16,657	35,632	63	
5,885	33	30	3	-	3,029	2,814	66	
20,342	537	525	12	-	6,496	13,224	64	
31,808	265	259	6	-	12,526	18,815	65	
70,989	4,727	4,538	179	10	27,745	38,366	恵那	
42,620	2,737	2,591	138	8	17,470	22,372		
...	67	
...	69	
...	70	
...	71	
...	72	
...	73	
...	74	
28,369	1,990	1,947	41	2	10,275	15,994		
...	68	
...	75	
...	76	
...	77	
...	78	
...	79	
19,739	1,116	934	154	28	6,340	12,269	下呂	
19,739	1,116	934	154	28	6,340	12,269		
...	80	
...	81	
...	82	
...	83	
...	84	
68,616	7,084	6,774	239	71	18,946	42,524	飛騨	
52,494	5,726	5,506	192	28	13,001	33,709		
...	85	
...	86	
...	87	
...	88	
...	90	
...	91	
...	92	
...	93	
...	95	
...	99	
14,844	1,326	1,244	43	39	5,508	8,006		
...	94	
...	96	
...	97	
...	98	
1,278	32	24	4	4	437	809		
1,278	32	24	4	4	437	809	89	

(2) 土地

年度・郡市町村	総土地面積	農地(経営耕地)面積			
		合計	田	畑	樹園地
昭和60年度	1,059,575	65,993	50,609	10,090	5,294
平成2年度	1,059,575	57,050	44,589	8,477	3,984
平成7年度	1,059,575	52,903	41,217	8,048	3,638
平成12年度	1,059,575	49,060	38,518	7,494	3,049
平成17年度	1,062,042	49,200	38,613	7,528	3,059
平成21年度	1,062,117	41,145	32,572	6,158	2,415
岐 阜	99,252	8,626	6,347	1,426	854
岐 阜 市	20,289	3,171	2,430	513	228
(1 岐 阜 市)	19,512	2,968	2,262	479	227
(7 柳 津 町)	777	203	168	34	1
2 羽 島 市	5,364	1,454	1,187	239	28
各 務 原 市	8,777	771	396	346	28
(3 各 務 原 市)
(4 川 島 町)
山 県 市	22,204	605	478	103	24
(35 高 富 町)
(36 伊 自 良 村)
(37 美 山 町)
瑞 穂 市	2,818	742	557	54	131
(30 穂 積 町)
(31 巢 南 町)
本 巢 市	37,457	1,450	986	64	401
(29 本 巢 町)
(32 真 正 町)
(33 糸 貫 町)
(34 根 尾 村)
羽 島 郡	1,826	350	247	101	2
5 岐 南 町	790	217	144	72	1
6 笠 松 町	1,036	133	103	29	1
本 巢 郡	517	83	66	6	12
28 北 方 町	517	83	66	6	12
西 濃	55,672	12,109	10,932	892	286
大 垣 市	20,652	2,612	2,446	116	51
(8 大 垣 市)	7,975	2,150	2,029	94	27
(13 上 石 津 町)	12,338	373	335	15	23
(19 墨 俣 町)	339	89	82	7	1
海 津 市	11,231	3,615	3,056	382	176
(9 海 津 町)	...	2,018	1,874	140	4
(10 平 田 町)	...	944	732	211	1
(11 南 濃 町)	...	653	450	31	171
養 老 郡	7,214	2,177	2,077	81	19
12 養 老 町	7,214	2,177	2,077	81	19
不 破 郡	10,643	1,054	970	64	21
14 垂 井 町	5,714	859	806	42	11
15 関ヶ原 町	4,929	195	164	22	10
安 八 郡	5,932	2,651	2,383	249	19
16 神 戸 町	1,877	771	694	66	11
17 輪 之内 町	2,236	1,223	1,134	84	5
18 安 八 町	1,819	657	555	99	3
揖 斐	87,665	3,278	2,737	129	412
揖 斐 郡	87,665	3,278	2,737	129	412
揖 斐 川 町	80,368	1,356	1,188	70	99
(20 揖 斐 川 町)
(21 谷 汲 村)
(24 春 日 村)
(25 久 瀬 村)
(26 藤 橋 村)
(27 坂 内 村)
22 大 野 町	3,418	1,030	761	40	229
23 池 田 町	3,879	892	788	19	84
中 濃	58,989	1,904	1,637	230	37
関 市	47,284	1,719	1,500	192	27
(38 関 市)	...	1,422	1,249	159	14
(40 洞 戸 村)	...	28	17	7	3
(41 板 取 村)	...	7	5	2	1
(42 武 芸 川 町)	...	147	141	5	1
(43 武 儀 町)	...	74	61	11	2
(44 上 之 保 村)	...	41	27	8	6
39 美 濃 市	11,705	185	137	38	10

[資料] 「総土地面積」は県統計課「平成21年岐阜県統計書」(平成19年10月1日現在)
「農地面積」は、「2005年世界農林業センサス結果」(平成17年2月1日現在)
「国有林」は中部森林管理局調べ 「民有林」は県林政課調べ

[注] 「総土地面積」欄の※は境界未定のため昭和62年10月1日現在の数値である。
四捨五入の関係で県計値と市町村内訳の合計値が一致しない場合がある。

単位：面積(ha)比率(%)

合計	森林面積		その他	比率		市町村
	国有林	民有林		農地	森林	
875,307	184,810	690,497	118,275	6.2	82.6	昭60
870,667	182,352	688,315	131,858	5.4	82.2	平2
868,290	182,023	686,267	138,382	5.0	81.9	平7
866,421	181,448	684,973	144,094	4.6	81.8	平12
866,760	180,937	685,822	146,082	4.6	81.6	平17
862,645	180,315	682,330	158,327	3.9	81.2	平21
58,743	5,785	52,958	31,883	8.7	59.2	岐阜
5,993	222	5,771	11,125	15.6	29.5	
…	…	5,771	…	15.2	…	1
…	…	…	…	26.1	…	7
—	—	—	3,910	27.1	0.0	2
1,822	43	1,778	6,184	8.8	20.8	
…	…	1,749	…	…	…	3
…	…	29	…	…	…	4
18,668	656	18,012	2,931	2.7	84.1	
…	…	2,323	…	…	…	35
…	…	1,773	…	…	…	36
…	…	13,916	…	…	…	37
—	—	—	2,076	26.3	0.0	
—	—	—	…	…	0.0	30
—	—	—	…	…	0.0	31
32,260	4,864	27,397	3,747	3.9	86.1	
…	…	3,863	…	…	…	29
…	…	…	…	…	…	32
…	…	21	…	…	…	33
…	…	23,512	…	…	…	34
—	—	—	1,476	19.2	0.0	
—	—	—	573	27.5	0.0	5
—	—	—	903	12.8	0.0	6
—	—	—	434	16.1	0.0	
—	—	—	434	16.1	0.0	28
22,841	74	22,767	20,722	21.8	41.0	西濃
10,884	58	10,826	7,156	12.6	52.7	
…	…	390	…	27.0	…	8
…	…	10,436	…	3.0	…	13
—	—	—	…	26.3	…	19
3,033	0	3,032	4,583	32.2	27.0	
…	…	…	…	…	…	9
…	…	…	…	…	…	10
…	…	3,032	…	…	…	11
1,828	15	1,813	3,209	30.2	25.3	
1,828	15	1,813	3,209	30.2	25.3	12
7,096	0	7,096	2,493	9.9	66.7	
3,295	0	3,294	1,560	15.0	57.7	14
3,802	—	3,802	932	4.0	77.1	15
—	—	—	3,281	44.7	0.0	
—	—	—	1,106	41.1	0.0	16
—	—	—	1,013	54.7	0.0	17
—	—	—	1,162	36.1	0.0	18
75,595	5,569	70,025	8,792	3.7	86.2	揖斐
75,595	5,569	70,025	8,792	3.7	86.2	
73,486	5,569	67,916	5,526	1.7	91.4	
…	…	2,114	…	…	…	20
…	…	6,105	…	…	…	21
…	…	10,383	…	…	…	24
…	…	8,797	…	…	…	25
…	…	28,018	…	…	…	26
…	…	12,499	…	…	…	27
546	—	546	1,842	30.1	16.0	22
1,563	—	1,563	1,424	23.0	40.3	23
47,635	1,172	46,463	9,450	3.2	80.8	中濃
38,399	751	37,648	7,166	3.6	81.2	
…	…	4,098	…	…	…	38
…	…	3,506	…	…	…	40
…	…	17,940	…	…	…	41
…	…	1,759	…	…	…	42
…	…	5,834	…	…	…	43
…	…	4,511	…	…	…	44
9,236	421	8,815	2,284	1.6	78.9	39

〔注〕 国有林面積には「官行造林地」が含まれている。詳細はP28以降を参照。
 国立大学法人 岐阜大学の演習林は、H16までは国有林に、H17からは民有林に計上

(2) 土地(続き)

郡市町村	総土地面積	農地(経営耕地)面積			
		合計	田	畑	樹園地
郡 上	103,079	1,731	1,190	512	30
郡 上 市	103,079	1,731	1,190	512	30
(45 八 幡 町)
(46 大 和 町)
(47 白 鳥 町)
(48 高 鷲 村)
(49 美 並 村)
(50 明 宝 村)
(51 和 良 村)
可 茂	83,419	3,212	2,117	716	379
52 美 濃 加 茂 市	7,481	838	520	196	122
可 児 市	8,760	579	432	117	30
(53 可 児 市)	...	577	430	116	30
(62 兼 山 町)	...	2	2	1	-
加 茂 郡	61,517	1,530	931	374	225
54 坂 祝 町	1,289	198	93	90	16
55 富 加 町	1,682	273	196	70	7
56 川 辺 町	4,118	151	94	52	5
57 七 宗 町	9,047	102	70	20	12
58 八 百 津 町	12,881	227	161	51	15
59 白 川 町	23,789	403	231	66	105
60 東 白 川 村	8,711	176	86	25	65
可 児 郡	5,661	265	234	29	2
61 御 嵩 町	5,661	265	234	29	2
東 濃	38,225	544	405	123	16
多 治 見 市	9,124	89	57	26	6
(63 多 治 見 市)	7,779	80	51	23	6
(66 笠 原 町)	1,345	9	6	3	-
64 瑞 浪 市	17,500	387	289	89	9
65 土 岐 市	11,601	68	59	8	1
恵 那	118,057	4,550	3,571	788	193
中 津 川 市	67,638	2,433	1,947	360	128
(67 中 津 川 市)	...	1,266	1,018	169	80
(69 坂 下 町)	...	142	100	26	16
(70 川 上 村)	...	30	27	2	1
(71 加 子 母 村)	...	142	104	34	5
(72 付 知 町)	...	100	80	17	3
(73 福 岡 町)	...	428	372	44	11
(74 蛭 川 村)	...	206	170	32	5
(長野県山 口 村)	...	119	76	36	7
恵 那 市	50,419	2,117	1,624	428	65
(68 恵 那 市)
(75 岩 村 町)
(76 山 岡 町)
(77 明 智 町)
(78 串 原 村)
(79 上 矢 作 町)
下 呂	85,106	676	399	253	24
下 呂 市	85,106	676	399	253	24
(80 萩 原 町)
(81 小 坂 町)
(82 下 呂 町)
(83 金 山 町)
(84 馬 瀬 村)
飛 騨	332,653	4,518	3,238	1,093	188
高 山 市	217,767	3,534	2,462	922	151
(85 高 山 市)	...	1,236	825	368	42
(86 丹 生 川 村)	...	730	493	236	1
(87 清 見 川 村)	...	289	244	43	2
(88 荘 川 村)	...	107	50	56	1
(90 宮 村)	...	96	86	9	0
(91 久 々 野 町)	...	252	117	70	66
(92 朝 日 村)	...	147	95	52	0
(93 高 根 村)	...	32	2	29	-
(95 国 府 町)	...	492	421	37	35
(99 上 宝 村)	...	154	128	22	5
飛 騨 市	79,231	898	736	125	37
(94 古 川 町)
(96 河 合 村)
(97 宮 川 村)
(98 神 岡 町)
大 野 郡	35,655	86	40	46	-
89 白 川 村	35,655	86	40	46	-

[資料] 「総土地面積」は県統計課「平成21年岐阜県統計書」(平成19年10月1日現在)

「農地面積」は、「2005年世界農林業センサス結果」(平成17年2月1日現在)

「国有林」は中部森林管理局調べ 「民有林」は県林政課調べ

[注] 「総土地面積」欄の※は境界未定のため昭和62年10月1日現在の数値である。
四捨五入の関係で県計値と市町村内訳の合計値が一致しない場合がある。

単位：面積(ha)比率(%)

合計	森林面積		その他	比率		市町村
	国有林	民有林		農地	森林	
92,599	2,688	89,911	8,749	1.7	89.8	郡上
92,599	2,688	89,911	8,749	1.7	89.8	...
...	...	22,071	45
...	...	13,614	46
...	...	16,155	47
...	...	7,650	48
...	...	6,969	49
...	...	14,302	50
...	...	9,150	51
61,179	2,151	59,027	19,028	3.9	73.3	可茂
2,980	—	2,980	3,663	11.2	39.8	52
3,380	0	3,380	4,801	6.6	38.6	...
...	...	3,211	53
...	...	169	62
51,451	2,075	49,375	8,536	2.5	83.6	...
467	—	467	624	15.4	36.2	54
654	—	654	755	16.2	38.9	55
2,893	—	2,893	1,074	3.7	70.2	56
8,255	1,524	6,731	690	1.1	91.2	57
10,313	147	10,165	2,341	1.8	80.1	58
21,024	—	21,024	2,362	1.7	88.4	59
7,846	404	7,441	689	2.0	90.1	60
3,368	76	3,292	2,028	4.7	59.5	...
3,368	76	3,292	2,028	4.7	59.5	61
24,302	628	23,674	13,379	1.4	63.6	東濃
4,467	213	4,253	4,568	1.0	49.0	...
...	...	3,781	...	1.0	...	63
...	...	472	...	0.7	...	66
12,194	296	11,898	4,919	2.2	69.7	64
7,641	118	7,522	3,892	0.6	65.9	65
92,801	21,399	71,402	20,706	3.9	78.6	恵那
53,918	16,455	37,463	11,287	3.6	79.7	...
...	...	12,617	67
...	...	2,195	69
...	...	1,487	70
...	...	5,609	71
...	...	4,169	72
...	...	6,446	73
...	...	3,379	74
...	...	1,561
38,883	4,944	33,939	9,419	4.2	77.1	...
...	...	11,324	68
...	...	1,818	75
...	...	4,307	76
...	...	5,426	77
...	...	2,983	78
...	...	8,081	79
78,264	23,082	55,182	6,166	0.8	92.0	下呂
78,264	23,082	55,182	6,166	0.8	92.0	...
...	...	10,740	80
...	...	8,060	81
...	...	15,235	82
...	...	14,811	83
...	...	6,336	84
308,686	117,767	190,919	19,449	1.4	92.8	飛騨
200,656	81,172	119,484	13,577	1.6	92.1	...
...	...	9,736	85
...	...	15,652	86
...	...	20,736	87
...	...	14,855	88
...	...	3,172	90
...	...	7,990	91
...	...	9,397	92
...	...	11,101	93
...	...	7,002	95
...	...	19,842	99
74,038	17,767	56,272	4,295	1.1	93.4	...
...	...	7,321	94
...	...	12,595	96
...	...	14,366	97
...	...	21,990	98
33,992	18,828	15,164	1,577	0.2	95.3	...
33,992	18,828	15,164	1,577	0.2	95.3	89

〔注〕 国有林面積には「官行造林地」が含まれている。詳細はP28以降を参照。
 国立大学法人 岐阜大学の演習林は、H16までは国有林に、H17からは民有林に計上

(3) 所得(経済活動別市町村内総生産)

単位:金額(千円)、構成比(%)

年度・郡市町村	総生産額	林業総生産		第1次産業	第2次産業	第3次産業	輸入税(控除) 帰属利子	市町村
		林業総生産	構成比					
平成15年度	6,876,279,404	12,012,097	0.17	80,209,603	2,502,066,505	5,177,657,077	-259,367,827	平15
平成16年度	6,755,092,529	10,245,264	0.15	86,056,717	2,414,288,996	5,155,182,251	-255,067,285	平16
平成17年度	6,801,472,296	8,345,939	0.12	75,779,918	2,455,839,139	5,175,729,037	-268,722,555	平17
平成18年度	6,827,364,935	8,337,834	0.12	76,431,999	2,498,778,920	5,176,580,935	-250,234,760	平18
平成19年度	6,700,730,754	7,807,784	0.12	72,557,734	2,388,246,252	5,172,295,599	-246,739,574	平19
岐阜	2,470,289,755	513,786	0.02	14,542,173	566,347,821	2,313,834,075	-93,571,815	岐阜
岐阜市	1,365,689,341	17,486	0.00	5,757,422	170,614,051	1,468,423,642	-53,167,922	
(1岐阜市)	1
(7柳津町)	7
2羽島市	151,242,338	8,153	0.01	1,342,926	39,485,011	128,256,116	-5,465,634	2
各務原市	465,155,122	31,050	0.01	1,736,960	213,316,125	318,331,426	-17,241,628	
(3各務原市)	3
(4川島町)	4
山県市	56,528,154	252,170	0.45	1,402,511	21,459,444	43,343,278	-2,140,081	
(35高富町)	35
(36伊自良村)	36
(37美山町)	37
瑞穂市	128,546,272	2,715	0.00	1,067,366	39,166,178	104,198,012	-4,668,743	
(30穂積町)	30
(31巣南町)	31
本巣市	100,044,508	202,211	0.20	2,653,921	38,317,167	71,078,050	-3,621,983	
(29本巣町)	29
(32真正町)	32
(33糸貫町)	33
(34根尾村)	34
羽島郡	166,696,431	0	0.00	448,114	40,798,711	140,093,646	-5,861,822	
5岐南町	103,936,380	0	0.00	252,740	21,178,550	87,149,973	-3,509,884	5
6笠松町	62,760,051	0	0.00	195,374	19,620,161	52,943,673	-2,351,938	6
本巣郡	36,387,589	0	0.00	132,952	3,191,135	40,109,905	-1,404,002	
28北方町	36,387,589	0	0.00	132,952	3,191,135	40,109,905	-1,404,002	28
西濃	1,120,077,712	378,335	0.03	12,420,923	498,046,964	723,050,651	-39,873,427	西濃
大垣市	669,284,945	87,945	0.01	2,768,372	251,712,261	482,470,761	-23,821,918	
(8大垣市)	8
(13上石津町)	13
(19墨俣町)	19
海津市	102,312,431	26,189	0.03	4,793,541	47,902,187	62,741,264	-3,731,495	
(9海津町)	9
(10平田町)	10
(11南濃町)	11
養老郡	67,169,263	130,728	0.19	1,583,884	25,342,248	50,843,291	-2,513,893	
12養老町	67,169,263	130,728	0.19	1,583,884	25,342,248	50,843,291	-2,513,893	12
不破郡	107,604,058	133,473	0.12	919,163	60,257,879	57,956,801	-3,850,996	
14垂井町	76,727,147	31,933	0.04	674,872	41,606,225	43,063,238	-2,758,751	14
15関ヶ原町	30,876,911	101,540	0.33	244,291	18,651,654	14,893,563	-1,092,244	15
安八郡	173,707,015	0	0.00	2,355,963	112,832,390	69,038,535	-5,955,125	
16神戸町	72,243,597	0	0.00	1,121,317	49,310,685	26,242,124	-2,478,487	16
17輪之内町	34,255,839	0	0.00	826,327	17,719,198	18,165,225	-1,186,673	17
18安八町	67,207,579	0	0.00	408,320	45,802,506	24,631,186	-2,289,965	18
揖斐	198,944,274	327,285	0.16	4,835,088	109,018,480	110,409,426	-7,249,290	揖斐
揖斐郡	198,944,274	327,285	0.16	4,835,088	109,018,480	110,409,426	-7,249,290	
揖斐川町	76,379,227	308,822	0.40	2,343,578	40,893,644	46,199,459	-2,891,036	
(20揖斐川町)	20
(21谷汲村)	21
(24春日村)	24
(25久瀬村)	25
(26藤橋村)	26
(27坂内村)	27
22大野町	56,681,039	2,076	0.00	1,182,992	31,107,856	29,867,127	-2,009,254	22
23池田町	65,884,007	16,387	0.02	1,308,518	37,016,979	34,342,840	-2,349,000	23
中濃	392,501,693	464,796	0.12	3,018,424	206,130,427	232,991,278	-14,292,158	中濃
関市	311,840,314	377,516	0.12	2,521,271	154,686,890	192,996,457	-11,320,347	
(38関市)	38
(40洞戸村)	40
(41板取村)	41
(42武芸川町)	42
(43武儀町)	43
(44上之保村)	44
39美濃市	80,661,379	87,281	0.11	497,153	51,443,537	39,994,822	-2,971,811	39

[資料] 県統計課「岐阜県の市町村経済計算(平成19年度)」(22年3月公表)

[注] 市町村経済計算は、県経済計算の推計方法に準拠した93SNA方式で行っており、平成15年度以降の推計に際して、県経済計算の遡及改訂により平成2年度に遡って改訂したため、過去の数値とは一致しないので、利用にあたっては留意されたい。

第1次、第2次、第3次産業の区分は次のとおりである。

第1次産業 - 農業、林業、水産業 第2次産業 - 鉱業、製造業、建設業

第3次産業 - 電気・ガス・水道業、卸売・小売業、金融・保険・不動産業、運輸・通信業、サービス業、政府サービス生産者、対家計民間非営利サービス生産者

(3) 所得(経済活動別市町村内総生産) (続き)

単位: 金額(千円)、構成比(%)

郡市町村	総生産額	林業総生産		第1次産業	第2次産業	第3次産業	輸入税(控除) 帰属利子	市町村
		金額	構成比					
郡上	135,113,348	1,272,719	0.94	3,684,999	49,012,480	107,266,478	-5,170,827	郡上
郡上市	135,113,348	1,272,719	0.94	3,684,999	49,012,480	107,266,478	-5,170,827	
(45 八幡町)	45
(46 大和町)	46
(47 白鳥町)	47
(48 高鷲村)	48
(49 美並村)	49
(50 明宝村)	50
(51 和良村)	51
可茂	830,403,404	705,079	0.08	5,795,917	443,709,888	451,127,900	-29,112,941	可茂
52 美濃加茂市	233,176,384	16,099	0.01	1,380,757	116,480,486	136,654,875	-8,227,221	52
可児市	363,774,295	12,964	0.00	1,040,328	185,714,115	199,903,179	-12,498,689	
(53 可児市)	53
(62 兼山町)	62
加茂郡	172,068,054	658,251	0.38	3,126,336	104,138,269	84,552,796	-6,200,488	
54 坂祝町	40,333,212	511	0.00	283,696	31,017,443	11,303,113	-1,377,180	54
55 富加町	27,524,186	161,254	0.59	556,496	21,299,400	7,521,365	-949,619	55
56 川辺町	30,883,524	51,918	0.17	272,183	17,188,478	16,621,377	-1,101,700	56
57 七宗町	9,560,322	103,015	1.08	251,703	4,007,850	7,285,934	-373,207	57
58 八百津町	39,162,270	90,010	0.23	448,957	23,136,983	20,082,860	-1,411,592	58
59 白川町	19,521,588	159,655	0.82	782,081	5,582,247	17,869,482	-783,357	59
60 東白川村	5,082,951	91,889	1.81	531,220	1,905,868	3,868,663	-203,833	60
可児郡	61,384,671	17,764	0.03	248,497	37,377,018	30,017,050	-2,186,543	
61 御嵩町	61,384,671	17,764	0.03	248,497	37,377,018	30,017,050	-2,186,543	61
東濃	527,264,461	118,683	0.02	2,884,395	120,838,592	479,957,420	-19,513,940	東濃
多治見市	272,109,370	15,997	0.01	387,883	45,828,162	267,097,892	-10,127,858	
(63 多治見市)	63
(66 笠原町)	66
64 瑞浪市	107,773,432	60,701	0.06	2,328,104	27,839,778	92,262,974	-3,957,571	64
65 土岐市	147,381,659	41,985	0.03	168,409	47,170,652	120,596,553	-5,428,511	65
恵那	467,350,237	1,067,742	0.23	8,096,628	220,121,763	306,329,239	-17,279,226	恵那
中津川市	299,484,884	528,656	0.18	5,526,738	152,157,145	180,551,501	-10,933,442	
(67 中津川市)	67
(69 坂下町)	69
(70 川上村)	70
(71 加子母村)	71
(72 付知町)	72
(73 福岡町)	73
(74 蛭川村)	74
(長野県山口村)	
恵那市	167,865,353	539,085	0.32	2,569,890	67,964,618	125,777,738	-6,345,784	
(68 恵那市)	68
(75 岩村町)	75
(76 山岡町)	76
(77 明智町)	77
(78 串原村)	78
(79 上矢作町)	79
下呂	120,744,572	1,005,165	0.83	2,707,959	33,798,469	103,774,036	-4,534,559	下呂
下呂市	120,744,572	1,005,165	0.83	2,707,959	33,798,469	103,774,036	-4,534,559	
(80 萩原町)	80
(81 小坂町)	81
(82 下呂町)	82
(83 金山町)	83
(84 馬瀬村)	84
飛騨	438,041,298	1,954,193	0.45	14,571,227	141,221,368	343,555,096	-16,141,390	飛騨
高山市	329,991,611	1,455,239	0.44	12,236,835	88,008,041	277,980,885	-12,226,129	
(85 高山市)	85
(86 丹生川村)	86
(87 清見村)	87
(88 荘川村)	88
(90 宮村)	90
(91 久々野町)	91
(92 朝日村)	92
(93 高根村)	93
(95 国府町)	95
(99 上宝村)	99
飛騨市	86,790,583	469,968	0.54	2,227,565	40,647,608	55,504,144	-3,180,107	
(94 古川町)	94
(96 河合村)	96
(97 宮川村)	97
(98 神岡町)	98
大野郡	21,259,104	28,986	0.14	106,828	12,565,719	10,070,067	-735,154	
89 白川村	21,259,104	28,986	0.14	106,828	12,565,719	10,070,067	-735,154	89

帰属利子 : 銀行業の生産額を定義するための帰属計算項目であり、銀行の受取利子および配当と支払利子の差額をさす。利子は主として他産業の付加価値から支払われたものであるから、それを再び生産としてとりあげることは二重計算となるが、この帰属計算をせずに銀行業の生産額を手数料のみとすると、営業余剰あるいは付加価値までも負となり、活動実態に合わないものとなる。

2. 森林の概況

(1) 所有形態別森林面積

年度・郡市町村	総計	国 有 林					民 有		
		合計	林 野 庁			林野庁 所管外	合計	公 有	
			小計	直営林	官行造林地			小計	県
平成17年度	866,760	180,937	180,817	173,804	7,012	121	685,822	76,030	9,092
平成18年度	866,293	180,957	180,804	173,792	7,013	153	685,337	76,729	9,062
平成19年度	863,394	180,566	180,425	173,782	6,642	141	682,828	75,308	9,071
平成20年度	863,180	180,458	180,361	173,775	6,586	98	682,722	75,068	9,058
平成21年度	862,645	180,315	180,219	173,731	6,488	96	682,330	75,934	9,470
岐 阜	58,743	5,785	5,717	5,430	288	67	52,958	2,386	358
岐 阜 市	5,993	222	198	198	—	24	5,771	167	1
(1 岐 阜 市)	—	...	5,771	167	1
(7 柳 津 町)	—	...	—	—	—
2 羽 島 市	—	—	—	—	—	—	—	—	—
各 務 原 市	1,822	43	—	—	—	43	1,778	173	1
(3 各 務 原 市)	—	—	—	...	1,749	172	1
(4 川 島 町)	—	—	—	...	29	1	—
山 県 市	18,668	656	656	512	144	—	18,012	967	202
(35 高 富 町)	—	2,323	4	—
(36 伊 自 良 村)	—	1,773	36	35
(37 美 山 町)	—	13,916	927	167
瑞 穂 市	—	—	—	—	—	—	—	—	—
(30 徳 積 町)	—	—	—	—	—	—	—	—	—
(31 巢 南 町)	—	—	—	—	—	—	—	—	—
本 巢 市	32,260	4,864	4,864	4,720	144	—	27,397	1,079	154
(29 本 巢 町)	—	3,863	13	1
(32 真 正 町)	—	—	—	—
(33 糸 貫 町)	—	21	0	—
(34 根 尾 村)	—	23,512	1,066	153
羽 島 郡	—	—	—	—	—	—	—	—	—
5 岐 南 町	—	—	—	—	—	—	—	—	—
6 笠 松 町	—	—	—	—	—	—	—	—	—
本 巢 郡	—	—	—	—	—	—	—	—	—
28 北 方 町	—	—	—	—	—	—	—	—	—
西 濃	22,841	74	58	—	58	15	22,767	2,268	403
大 垣 市	10,884	58	58	—	58	—	10,826	1,661	238
(8 大 垣 市)	—	...	—	390	1	0
(13 上 石 津 町)	—	...	—	10,436	1,660	238
(19 墨 俣 町)	—	...	—	—	—	—
海 津 市	3,033	0	—	—	—	0	3,032	295	2
(9 海 津 町)	—	—	—	—
(10 平 田 町)	—	—	—	—
(11 南 濃 町)	—	3,032	295	2
養 老 郡	1,828	15	—	—	—	15	1,813	64	24
12 養 老 町	1,828	15	—	—	—	15	1,813	64	24
不 破 郡	7,096	0	—	—	—	0	7,096	247	139
14 垂 井 町	3,295	0	—	—	—	0	3,294	6	2
15 関ヶ原 町	3,802	—	—	—	—	—	3,802	241	137
安 八 郡	—	—	—	—	—	—	—	—	—
16 神 戸 町	—	—	—	—	—	—	—	—	—
17 輪 之内 町	—	—	—	—	—	—	—	—	—
18 安 八 町	—	—	—	—	—	—	—	—	—
揖 斐	75,595	5,569	5,569	5,243	327	—	70,025	10,093	3,499
揖 斐 郡	75,595	5,569	5,569	5,243	327	—	70,025	10,093	3,499
揖 斐 川 町	73,486	5,569	5,569	5,243	327	—	67,916	10,049	3,464
(20 揖 斐 川 町)	—	2,114	577	10
(21 谷 汲 村)	—	6,105	516	121
(24 春 日 村)	—	10,383	527	217
(25 久 瀬 村)	—	8,797	1,474	167
(26 藤 橋 村)	—	28,018	4,955	2,535
(27 坂 内 村)	—	12,499	2,000	413
22 大 野 町	546	—	—	—	—	—	546	8	0
23 池 田 町	1,563	—	—	—	—	—	1,563	36	36
中 濃	47,635	1,172	1,172	537	635	0	46,463	2,859	251
関 市	38,399	751	751	329	422	0	37,648	2,570	215
(38 関 市)	4,098	163	89
(40 洞 戸 村)	3,506	100	1
(41 板 取 村)	17,940	1,320	110
(42 武 芸 川 町)	...	0	0	1,759	199	0
(43 武 儀 町)	5,834	488	1
(44 上 之 保 村)	4,511	300	13
39 美 濃 市	9,236	421	421	208	213	—	8,815	288	36

[資料] 国有林のうち林野庁所管は中部森林管理局調べ
林野庁所管外、民有林は県林政課調べ

単位：面積(ha)

林		有 限 有 限 有 限 有 限 有 限 有 限								市 町 村
市町村	財産区	小 計	慣行共有	森林総合研究所	公 社	組 合	社 寺	会 社	個 人	
51,215	15,724	609,792	18,333	21,694	25,324	14,170	13,950	52,418	463,903	平17
51,601	16,066	608,608	18,150	21,733	25,338	14,240	14,073	51,942	463,133	平18
49,900	16,337	607,520	17,529	21,817	25,386	13,524	14,074	51,556	463,633	平19
50,075	15,935	607,654	16,088	21,812	26,040	13,473	14,459	51,130	464,652	平20
50,504	15,960	606,396	16,375	22,095	26,050	13,548	14,194	51,473	462,660	平21
1,165	862	50,572	1,234	3,687	1,468	907	1,345	6,063	35,868	岐阜
109	57	5,604	333	—	59	15	370	261	4,567	
109	57	5,604	333	—	59	15	370	261	4,567	1
—	—	—	—	—	—	—	—	—	—	7
—	—	—	—	—	—	—	—	—	—	2
172	—	1,605	26	—	—	1	94	177	1,307	
171	—	1,577	26	—	—	1	92	160	1,297	3
1	—	29	0	—	—	—	2	16	10	4
18	747	17,045	490	193	325	588	481	626	14,342	
4	—	2,319	187	—	13	5	113	124	1,877	35
1	—	1,738	—	—	138	580	71	5	944	36
13	747	12,989	302	193	174	3	297	497	11,522	37
—	—	—	—	—	—	—	—	—	—	30
—	—	—	—	—	—	—	—	—	—	31
866	58	26,318	385	3,495	1,084	302	400	4,999	15,652	
8	4	3,850	1	545	501	183	66	146	2,409	29
—	—	—	—	—	—	—	—	—	—	32
0	—	21	—	—	—	—	7	7	7	33
858	54	22,446	385	2,949	583	119	327	4,846	13,237	34
—	—	—	—	—	—	—	—	—	—	5
—	—	—	—	—	—	—	—	—	—	6
—	—	—	—	—	—	—	—	—	—	28
501	1,363	20,500	741	1,009	600	130	843	637	16,540	西濃
396	1,028	9,164	245	770	392	0	186	165	7,405	
1	—	389	—	—	—	0	22	3	364	8
395	1,028	8,775	245	770	392	—	164	162	7,041	13
—	—	—	—	—	—	—	—	—	—	19
16	278	2,737	379	125	95	0	240	85	1,813	
—	—	—	—	—	—	—	—	—	—	9
—	—	—	—	—	—	—	—	—	—	10
16	278	2,737	379	125	95	0	240	85	1,813	11
39	—	1,749	0	105	—	129	159	136	1,220	
39	—	1,749	0	105	—	129	159	136	1,220	12
50	57	6,849	117	9	113	—	258	250	6,103	
4	—	3,289	5	—	77	—	162	113	2,932	14
47	57	3,561	113	9	36	—	96	137	3,170	15
—	—	—	—	—	—	—	—	—	—	16
—	—	—	—	—	—	—	—	—	—	17
—	—	—	—	—	—	—	—	—	—	18
5,833	761	59,932	2,113	3,420	7,043	1,084	3,148	1,930	41,194	揖斐
5,833	761	59,932	2,113	3,420	7,043	1,084	3,148	1,930	41,194	
5,825	761	57,867	1,897	3,164	6,937	558	3,054	1,912	40,344	
143	424	1,537	410	0	563	—	67	33	463	20
60	335	5,589	55	448	283	0	514	214	4,075	21
310	—	9,856	139	1,237	191	394	312	778	6,805	24
1,306	—	7,324	768	214	1,663	164	162	80	4,272	25
2,418	2	23,064	305	951	2,460	—	214	577	18,556	26
1,587	—	10,499	220	313	1,779	—	1,785	230	6,172	27
8	—	538	31	—	0	—	75	14	417	22
0	—	1,527	184	256	106	526	19	4	433	23
1,689	919	43,604	494	1,941	895	219	1,326	2,434	36,295	中濃
1,651	705	35,078	357	1,401	445	216	925	1,878	29,854	
52	22	3,935	19	—	10	5	278	323	3,300	38
99	—	3,406	0	82	109	—	103	289	2,823	40
1,209	—	16,620	237	1,131	220	142	107	1,099	13,684	41
1	198	1,560	3	140	46	10	226	18	1,118	42
2	485	5,346	97	48	46	60	150	144	4,801	43
287	—	4,211	0	1	15	0	60	5	4,129	44
39	213	8,526	137	539	450	3	400	557	6,441	39

〔注〕 個人（私有林）は、学校有林、記名およびその他共有林等を含む。

国立大学法人 岐阜大学の演習林は、H16までは林野庁所管外（国有林）に、H17からは個人（私有林）に計上

H17民有林面積は、H18.3.31現在の森林簿面積に国立大学法人 岐阜大学の演習林を加算

森林総合研究所→H12～H15「緑資源公団」、H15～H19「緑資源機構」、H20～「森林総合研究所」

(1) 所有形態別森林面積 (続き)

郡市町村	総計	国 有 林					林野庁 所管外	民 有		
		合計	小計	林 野 庁		合計		小計	公 有	
				直営林	官行造林地					
郡 上	92,599	2,688	2,688	1,325	1,363	—	89,911	7,957	420	
郡 上 市	92,599	2,688	2,688	1,325	1,363	—	89,911	7,957	420	
(45 八 幡 町)	—	22,071	496	67	
(46 大 和 町)	—	13,614	783	18	
(47 白 鳥 町)	—	16,155	3,123	124	
(48 高 鷲 村)	—	7,650	485	2	
(49 美 並 村)	—	6,969	324	1	
(50 明 宝 村)	—	14,302	1,901	207	
(51 和 良 村)	—	9,150	846	2	
可 茂	61,179	2,151	2,149	1,916	233	2	59,027	4,214	192	
52 美 濃 加 茂 市	2,980	—	—	—	—	—	2,980	186	70	
可 児 市	3,380	0	—	—	—	0	3,380	491	33	
(53 可 児 市)	—	—	—	0	3,211	384	33	
(62 兼 山 町)	—	—	—	...	169	106	—	
加 茂 郡	51,451	2,075	2,075	1,916	159	0	49,375	2,748	79	
54 坂 祝 町	467	—	—	—	—	—	467	2	—	
55 富 加 町	654	—	—	—	—	—	654	12	0	
56 川 辺 町	2,893	—	—	—	—	—	2,893	173	11	
57 七 宗 町	8,255	1,524	1,524	1,512	12	0	6,731	602	1	
58 八 百 津 町	10,313	147	147	—	147	—	10,165	1,197	4	
59 白 川 町	21,024	—	—	—	—	—	21,024	400	63	
60 東 白 川 村	7,846	404	404	404	—	—	7,441	363	0	
可 児 郡	3,368	76	74	—	74	2	3,292	789	9	
61 御 嵩 町	3,368	76	74	—	74	2	3,292	789	9	
東 濃	24,302	628	617	231	385	11	23,674	5,938	26	
多 治 見 市	4,467	213	208	—	208	5	4,253	1,067	2	
(63 多 治 見 市)	—	...	5	3,781	724	2	
(66 笠 原 町)	—	472	343	0	
64 瑞 浪 市	12,194	296	296	231	64	—	11,898	1,550	6	
65 土 岐 市	7,641	118	113	—	113	6	7,522	3,322	17	
恵 那	92,801	21,399	21,399	20,912	487	0	71,402	14,196	562	
中 津 川 市	53,918	16,455	16,455	16,114	341	0	37,463	9,742	512	
(67 中 津 川 市)	—	12,617	1,973	94	
(69 坂 下 町)	—	2,195	415	2	
(70 川 上 村)	—	1,487	848	9	
(71 加 子 母 村)	—	5,609	1,581	276	
(72 付 知 町)	—	4,169	512	84	
(73 福 岡 町)	—	6,446	2,352	47	
(74 蛭 川 村)	—	3,379	1,589	1	
(長野県 山口村)	—	1,561	474	—	
恵 那 市	38,883	4,944	4,944	4,798	146	—	33,939	4,453	50	
(68 恵 那 市)	—	11,324	877	32	
(75 岩 村 町)	—	1,818	693	0	
(76 山 岡 町)	—	4,307	505	11	
(77 明 智 町)	—	5,426	692	1	
(78 串 原 村)	—	2,983	253	5	
(79 上 矢 作 町)	—	8,081	1,434	1	
下 呂	78,264	23,082	23,082	22,036	1,047	—	55,182	3,525	1,351	
下 呂 市	78,264	23,082	23,082	22,036	1,047	—	55,182	3,525	1,351	
(80 萩 原 町)	—	10,740	996	600	
(81 小 坂 町)	—	8,060	724	173	
(82 下 呂 町)	—	15,235	995	244	
(83 金 山 町)	—	14,811	522	258	
(84 馬 瀬 村)	—	6,336	288	76	
飛 騨	308,686	117,767	117,767	116,102	1,665	—	190,919	22,500	2,408	
高 山 市	200,656	81,172	81,172	80,430	742	—	119,484	9,877	2,111	
(85 高 山 市)	9,736	445	45	
(86 丹 生 川 村)	15,652	1,393	99	
(87 清 見 村)	20,736	1,331	518	
(88 莊 川 村)	14,855	1,127	56	
(90 宮 川 村)	3,172	1,678	8	
(91 久 々 野 町)	7,990	1,053	611	
(92 朝 日 村)	9,397	516	243	
(93 高 根 村)	11,101	1,493	502	
(95 国 府 町)	7,002	103	15	
(99 上 宝 村)	19,842	738	14	
飛 騨 市	74,038	17,767	17,767	16,844	922	—	56,272	5,773	285	
(94 古 川 町)	—	7,321	488	8	
(96 河 合 村)	—	12,595	1,549	47	
(97 宮 川 村)	—	14,366	710	143	
(98 神 岡 町)	—	21,990	3,025	88	
大 野 郡	33,992	18,828	18,828	18,828	—	—	15,164	6,849	11	
89 白 川 村	33,992	18,828	18,828	18,828	—	—	15,164	6,849	11	

[資料] 国有林のうち林野庁所管は中部森林管理局調べ
林野庁所管外、民有林は県林政課調べ

単位：面積(ha)

林		有 林								市町村
市町村	財産区	小 計	慣行共有	森林総合研究所	公 社	組 合	社 寺	会 社	個 人	
1,580	5,957	81,954	976	3,267	2,966	911	513	10,494	62,827	郡上
1,580	5,957	81,954	976	3,267	2,966	911	513	10,494	62,827	
428	0	21,576	0	734	436	160	108	1,792	18,346	45
572	193	12,832	125	604	1,175	3	35	2,744	8,146	46
71	2,929	13,031	41	845	437	3	292	2,056	9,358	47
73	410	7,165	—	154	—	4	13	1,047	5,947	48
26	297	6,645	775	5	110	0	34	156	5,565	49
409	1,285	12,401	15	713	588	641	23	1,205	9,215	50
1	843	8,305	21	213	220	100	8	1,493	6,250	51
3,313	710	54,814	167	190	1,010	1,046	1,222	3,021	48,157	可茂
18	98	2,794	9	—	89	15	116	150	2,415	52
171	286	2,889	28	1	8	265	100	781	1,705	
65	286	2,827	28	1	—	265	97	764	1,672	53
106	—	62	—	—	8	1	3	17	34	62
2,344	325	46,627	96	73	907	761	852	1,738	42,199	
2	—	465	1	—	—	—	27	45	392	54
12	—	642	17	—	—	0	63	98	465	55
161	—	2,720	5	—	12	235	185	161	2,121	56
314	287	6,129	17	24	8	—	57	157	5,866	57
1,155	39	8,969	22	25	142	509	163	316	7,791	58
337	—	20,624	34	24	400	16	350	696	19,103	59
363	—	7,079	—	—	345	1	6	265	6,462	60
780	—	2,503	34	115	6	3	154	353	1,837	
780	—	2,503	34	115	6	3	154	353	1,837	61
4,892	1,020	17,736	727	149	128	2,158	656	2,097	11,821	東濃
903	162	3,187	198	—	—	6	219	703	2,061	
560	162	3,057	198	—	—	5	214	689	1,952	63
342	—	129	—	—	—	1	5	14	109	66
694	849	10,349	6	23	107	1,900	293	1,080	6,940	64
3,295	9	4,201	524	126	21	253	144	314	2,820	65
9,957	3,677	57,206	1,792	32	1,138	5,210	714	2,188	46,133	惠那
6,338	2,891	27,721	1,320	25	1,122	1,818	351	1,170	21,914	
1,380	498	10,644	1,131	17	361	1,793	196	418	6,728	67
291	122	1,780	0	—	—	4	3	95	1,678	69
839	—	640	—	—	98	3	11	2	525	70
1,305	—	4,028	21	—	151	10	16	137	3,692	71
422	6	3,657	19	—	334	8	29	96	3,172	72
40	2,265	4,094	87	8	178	—	57	204	3,560	73
1,588	—	1,790	1	—	—	—	21	213	1,554	74
474	—	1,088	60	—	—	0	18	5	1,005	
3,618	786	29,486	472	7	15	3,392	363	1,018	24,218	
539	307	10,447	83	—	—	2,325	109	269	7,660	68
693	—	1,126	5	—	—	2	47	24	1,048	75
401	93	3,802	6	—	15	0	119	110	3,551	76
625	65	4,734	11	—	—	0	53	528	4,142	77
248	—	2,730	6	7	—	—	20	72	2,625	78
1,113	321	6,647	360	—	—	1,065	15	16	5,191	79
1,483	691	51,657	1,092	1,491	1,600	426	418	2,862	43,768	下呂
1,483	691	51,657	1,092	1,491	1,600	426	418	2,862	43,768	
396	0	9,744	513	228	218	42	117	318	8,308	80
550	—	7,336	309	564	73	78	21	229	6,060	81
156	595	14,240	116	256	421	37	148	915	12,347	82
168	95	14,289	1	243	652	250	66	1,103	11,974	83
212	—	6,048	152	199	235	19	67	296	5,079	84
20,091	1	168,420	7,039	6,909	9,203	1,457	4,009	19,747	120,056	飛騨
7,765	1	109,606	1,591	4,087	6,453	1,053	2,533	12,684	81,206	
399	1	9,291	10	386	447	384	264	604	7,195	85
1,294	—	14,259	441	682	438	63	179	1,034	11,422	86
814	—	19,404	16	552	1,194	279	855	1,852	14,656	87
1,071	—	13,728	424	534	625	4	543	1,490	10,108	88
1,670	—	1,495	4	111	30	—	188	26	1,135	90
443	—	6,937	272	508	461	6	211	260	5,219	91
273	—	8,880	12	199	1,058	127	12	738	6,735	92
991	—	9,608	332	212	1,372	18	11	1,718	5,945	93
88	—	6,899	63	334	162	75	133	456	5,677	95
724	—	19,104	18	568	665	97	138	4,506	13,112	99
5,487	—	50,499	3,666	2,523	2,631	403	1,437	6,017	33,822	
480	—	6,833	312	494	238	111	79	373	5,226	94
1,503	—	11,046	3,159	605	465	1	107	641	6,068	96
567	—	13,656	80	824	978	23	136	3,660	7,954	97
2,937	—	18,964	115	600	950	268	1,115	1,343	14,574	98
6,838	—	8,315	1,782	300	119	1	38	1,047	5,029	
6,838	—	8,315	1,782	300	119	1	38	1,047	5,029	89

〔注〕 個人（私有林）は、学校有林、記名およびその他共有林等を含む。

国立大学法人 岐阜大学の演習林は、H16までは林野庁所管外（国有林）に、H17からは個人（私有林）に計上

H17民有林面積は、H18.3.31現在の森林簿面積に国立大学法人 岐阜大学の演習林を加算

森林総合研究所→H12～H15「緑資源公団」、H15～H19「緑資源機構」、H20～「森林総合研究所」

(2) 所有形態別森林蓄積

年度・郡市町村	総計	国 有 林					民 有		
		合計	小計	林 野 庁		林野庁 所管外	合計	小計	公 有 県
				直営林	官行造林地				
平成17年度	152,759	24,970	24,968	23,738	1,230	2	127,789	13,818	1,833
平成18年度	155,513	25,552	25,551	24,309	1,242	1	129,961	14,124	1,859
平成19年度	157,513	25,843	25,838	24,556	1,281	6	131,670	13,957	1,891
平成20年度	160,059	26,211	26,206	24,893	1,312	6	133,848	14,169	1,938
平成21年度	162,473	26,836	26,830	25,513	1,317	6	135,638	14,499	2,024
岐 阜	12,198	791	785	725	61	6	11,407	537	111
岐 阜 市	627	23	23	23	—	—	604	17	0
(1 岐 阜 市)	—	—	604	17	0
(7 柳 津 町)	—	—	—	—	—
2 羽 島 市	—	—	—	—	—	—	—	—	—
各 務 原 市	212	6	—	—	—	6	207	15	0
(3 各 務 原 市)	—	—	—	...	206	15	0
(4 川 島 町)	—	—	—	...	1	0	—
山 県 市	5,251	116	116	92	24	—	5,135	293	69
(35 高 富 町)	—	341	0	—
(36 伊 自 良 村)	—	306	9	9
(37 美 山 町)	—	4,487	284	60
瑞 穂 市	—	—	—	—	—	—	—	—	—
(30 穂 積 町)	—	—	—	—
(31 巢 南 町)	—	—	—	—
本 巢 市	6,108	646	646	609	37	—	5,462	212	42
(29 本 巢 町)	—	730	2	0
(32 真 正 町)	—	—	—	—
(33 系 貫 町)	—	3	0	—
(34 根 尾 村)	—	4,729	210	42
羽 島 郡	—	—	—	—	—	—	—	—	—
5 岐 南 町	—	—	—	—	—	—	—	—	—
6 笠 松 町	—	—	—	—	—	—	—	—	—
本 巢 郡	—	—	—	—	—	—	—	—	—
28 北 方 町	—	—	—	—	—	—	—	—	—
西 濃	4,450	10	10	—	10	—	4,440	374	81
大 垣 市	1,892	10	10	—	10	—	1,882	260	42
(8 大 垣 市)	—	60	0	0
(13 上 石 津 町)	—	1,822	260	42
(19 墨 俣 町)	—	—	—	—
海 津 市	478	—	—	—	—	—	478	45	0
(9 海 津 町)	—	—	—	—
(10 平 田 町)	—	—	—	—
(11 南 濃 町)	—	478	45	0
養 老 郡	272	—	—	—	—	—	272	10	4
12 養 老 町	272	—	—	—	—	—	272	10	4
不 破 郡	1,809	—	—	—	—	—	1,809	59	35
14 垂 井 町	624	—	—	—	—	—	624	1	0
15 関 ヶ 原 町	1,184	—	—	—	—	—	1,184	58	34
安 八 郡	—	—	—	—	—	—	—	—	—
16 神 戸 町	—	—	—	—	—	—	—	—	—
17 輪 之内 町	—	—	—	—	—	—	—	—	—
18 安 八 町	—	—	—	—	—	—	—	—	—
揖 斐	12,990	841	841	763	78	—	12,149	1,769	678
揖 斐 郡	12,990	841	841	763	78	—	12,149	1,769	678
揖 斐 川 町	12,646	841	841	763	78	—	11,805	1,759	669
(20 揖 斐 川 町)	—	355	100	3
(21 谷 汲 村)	—	1,191	111	32
(24 春 日 村)	—	1,927	104	58
(25 久 瀬 村)	—	1,671	260	54
(26 藤 橋 村)	—	4,412	797	408
(27 坂 内 村)	—	2,249	389	115
22 大 野 町	97	—	—	—	—	—	97	1	0
23 池 田 町	247	—	—	—	—	—	247	9	9
中 濃	9,747	268	268	111	157	—	9,479	638	60
関 市	7,979	173	173	70	103	—	7,806	591	53
(38 関 市)	—	632	24	13
(40 洞 戸 村)	—	908	30	0
(41 板 取 村)	—	3,524	280	35
(42 武 芸 川 町)	—	346	47	0
(43 武 儀 町)	—	1,272	130	0
(44 上 之 保 村)	—	1,124	80	4
39 美 濃 市	1,768	95	95	42	54	—	1,673	48	7

〔資料〕 国有林のうち林野庁所管は中部森林管理局調べ
林野庁所管外及び民有林は県林政課調べ

単位：蓄積(千m³)

林		有 林									市 町 村
市町村	財産区	小 計	慣行共有	森林総合研究所	公 社	組 合	社 寺	会 社	個 人		
9,014	2,971	113,971	3,099	3,817	4,152	2,522	2,471	8,639	89,272	平17	
9,155	3,110	115,837	3,119	3,973	4,372	2,579	2,525	8,702	90,569	平18	
8,831	3,235	117,713	3,060	4,134	4,575	2,484	2,550	8,815	92,095	平19	
9,005	3,226	119,678	2,899	4,280	4,873	2,516	2,654	8,906	93,550	平20	
9,216	3,259	121,138	2,925	4,427	5,100	2,541	2,638	9,090	94,417	平21	
182	244	10,870	209	605	242	168	244	1,088	8,314	岐阜	
11	7	587	43	—	3	1	44	22	473		
11	7	587	43	—	3	1	44	22	473	1	
—	—	—	—	—	—	—	—	—	—	7	
—	—	—	—	—	—	—	—	—	—	2	
15	—	191	3	—	—	0	11	18	159		
15	—	190	3	—	—	0	11	17	159	3	
0	—	1	0	—	—	—	0	1	0	4	
4	220	4,842	98	47	45	110	121	164	4,256		
0	—	341	28	—	2	0	16	16	279	35	
0	—	297	—	—	21	108	14	1	153	36	
3	220	4,204	70	47	23	2	91	147	3,825	37	
—	—	—	—	—	—	—	—	—	—		
—	—	—	—	—	—	—	—	—	—	30	
—	—	—	—	—	—	—	—	—	—	31	
152	17	5,250	65	558	194	56	68	884	3,425		
1	0	728	0	92	59	34	13	28	502	29	
—	—	—	—	—	—	—	—	—	—	32	
0	—	3	—	—	—	—	1	1	1	33	
151	17	4,520	65	466	136	23	54	855	2,922	34	
—	—	—	—	—	—	—	—	—	—		
—	—	—	—	—	—	—	—	—	—	5	
—	—	—	—	—	—	—	—	—	—	6	
—	—	—	—	—	—	—	—	—	—		
—	—	—	—	—	—	—	—	—	—	28	
82	211	4,065	119	116	77	16	151	134	3,452	西濃	
65	154	1,621	40	89	46	0	34	29	1,383		
0	—	60	—	—	—	0	3	0	56	8	
65	154	1,562	40	89	46	—	31	28	1,327	13	
—	—	—	—	—	—	—	—	—	—	19	
2	42	433	55	17	16	0	36	10	299		
—	—	—	—	—	—	—	—	—	—	9	
—	—	—	—	—	—	—	—	—	—	10	
2	42	433	55	17	16	0	36	10	299	11	
6	—	261	0	9	—	16	22	24	191		
6	—	261	0	9	—	16	22	24	191	12	
9	15	1,750	23	1	16	—	59	72	1,579		
0	—	623	1	—	9	—	35	21	558	14	
9	15	1,126	22	1	7	—	24	51	1,021	15	
—	—	—	—	—	—	—	—	—	—		
—	—	—	—	—	—	—	—	—	—	16	
—	—	—	—	—	—	—	—	—	—	17	
—	—	—	—	—	—	—	—	—	—	18	
944	147	10,380	362	687	1,609	174	510	307	6,732	揖斐	
944	147	10,380	362	687	1,609	174	510	307	6,732		
943	147	10,046	328	652	1,594	97	495	304	6,576		
18	79	255	69	0	89	—	14	6	78	20	
11	68	1,080	10	67	46	0	116	43	798	21	
46	—	1,824	23	255	30	67	52	119	1,280	24	
206	—	1,411	136	50	364	31	30	13	788	25	
389	0	3,615	54	203	607	—	34	90	2,627	26	
273	—	1,860	36	77	458	—	250	34	1,006	27	
1	—	96	6	—	0	—	11	3	77	22	
0	—	238	29	35	15	77	3	0	79	23	
362	215	8,841	95	353	130	47	277	477	7,461	中濃	
357	180	7,216	71	247	68	47	196	367	6,219		
6	4	608	3	—	1	1	47	48	510	38	
30	—	878	0	13	28	—	23	77	737	40	
245	—	3,244	45	198	28	32	24	208	2,708	41	
0	47	299	0	27	3	3	52	3	211	42	
0	129	1,142	23	9	7	12	34	30	1,027	43	
76	—	1,044	0	0	1	0	16	1	1,026	44	
5	35	1,625	24	105	62	0	81	110	1,242	39	

〔注〕 個人(私有林)は、学校有林、記名およびその他共有林等を含む。
 国立大学法人 岐阜大学の演習林は個人(私有林)に計上
 H17民有林蓄積は、H18.3.31現在の森林簿蓄積に国立大学法人 岐阜大学の演習林を加算
 森林総合研究所→H12～H15「緑資源公団」、H15～H19「緑資源機構」、H20～「森林総合研究所」

(2) 所有形態別森林蓄積(続き)

郡市町村	総計	国 有 林					林野庁 所管外	民 有		
		合計	小計	林 野 庁		合計		小計	公 有	
				直営林	官行造林地					県
郡 上	20,497	343	343	146	197	—	20,154	1,644	122	
郡 上 市	20,497	343	343	146	197	—	20,154	1,644	122	
(45 八幡町)	—	5,329	137	15	
(46 大和町)	—	3,161	192	7	
(47 白鳥町)	—	3,302	406	29	
(48 高鷲村)	—	1,678	123	1	
(49 美並村)	—	1,449	69	0	
(50 明宝村)	—	3,108	491	70	
(51 和良村)	—	2,128	225	0	
可 茂	12,263	498	498	465	34	—	11,765	868	34	
52 美濃加茂市	472	—	—	—	—	—	472	22	9	
可 児 市	387	—	—	—	—	—	387	62	4	
(53 可児市)	—	359	42	4	
(62 兼山町)	—	27	20	—	
加 茂 郡	10,896	490	490	465	25	—	10,406	660	20	
54 坂祝町	52	—	—	—	—	—	52	0	—	
55 富加町	97	—	—	—	—	—	97	2	0	
56 川辺町	581	—	—	—	—	—	581	44	4	
57 七宗町	1,947	367	367	365	3	—	1,580	162	0	
58 八百津町	2,254	23	23	—	23	—	2,232	276	1	
59 白川町	4,220	—	—	—	—	—	4,220	73	15	
60 東白川村	1,744	100	100	100	—	—	1,644	103	0	
可 児 郡	509	8	8	—	8	—	501	124	1	
61 御嵩町	509	8	8	—	8	—	501	124	1	
東 濃	2,937	128	128	48	80	—	2,810	693	4	
多 治 見 市	459	43	43	—	43	—	415	107	0	
(63 多治見市)	—	361	64	0	
(66 笠原町)	—	55	43	0	
64 瑞浪市	1,652	66	66	48	18	—	1,586	238	1	
65 土岐市	827	19	19	—	19	—	809	348	3	
恵 那	20,021	4,313	4,313	4,170	143	—	15,708	3,070	121	
中 津 川 市	11,772	3,404	3,404	3,297	106	—	8,369	2,126	112	
(67 中津川市)	—	2,597	388	18	
(69 坂下町)	—	578	87	0	
(70 川上村)	—	373	216	3	
(71 加子母村)	—	1,292	323	58	
(72 付知町)	—	947	124	19	
(73 福岡町)	—	1,416	511	12	
(74 蛭川村)	—	686	336	0	
(長野県山口村)	—	481	140	—	
恵 那 市	8,249	909	909	873	36	—	7,339	944	9	
(68 恵那市)	—	2,461	184	7	
(75 岩村町)	—	372	141	0	
(76 山岡町)	—	704	86	1	
(77 明智町)	—	1,074	168	0	
(78 串原村)	—	712	59	1	
(79 上矢作町)	—	2,017	308	0	
下 呂	18,147	4,297	4,297	4,088	209	—	13,849	938	338	
下 呂 市	18,147	4,297	4,297	4,088	209	—	13,849	938	338	
(80 萩原町)	—	3,109	256	150	
(81 小坂町)	—	1,721	163	32	
(82 下呂町)	—	4,044	306	74	
(83 金山町)	—	3,400	122	56	
(84 馬瀬村)	—	1,576	90	25	
飛 驒	49,222	15,346	15,346	14,996	350	—	33,876	3,967	474	
高 山 市	31,673	11,149	11,149	10,992	158	—	20,524	1,742	411	
(85 高山市)	1,836	87	8	
(86 丹生川村)	2,608	206	14	
(87 清見村)	3,095	209	77	
(88 荘川村)	2,905	234	10	
(90 宮川村)	582	327	1	
(91 久々野町)	1,727	285	184	
(92 朝日根村)	1,809	103	50	
(93 高根村)	1,468	175	62	
(95 国府町)	1,239	24	3	
(99 上宝村)	3,255	93	2	
飛 驒 市	13,062	2,335	2,335	2,143	192	—	10,726	1,054	61	
(94 古川町)	—	1,441	103	1	
(96 河合村)	—	2,555	304	10	
(97 宮川村)	—	2,869	135	30	
(98 神岡町)	—	3,861	512	20	
大 野 郡	4,487	1,861	1,861	1,861	—	—	2,626	1,171	3	
89 白川村	4,487	1,861	1,861	1,861	—	—	2,626	1,171	3	

[資料] 国有林のうち林野庁所管は中部森林管理局調べ
林野庁所管外、民有林は県林政課調べ

単位：蓄積(千m³)

林		有 林								市 町 村
市町村	財産区	小 計	慣行共有	森林総合研究所	公 社	組 合	社 寺	会 社	個 人	
395	1,127	18,510	194	769	533	170	117	2,182	14,545	郡上
395	1,127	18,510	194	769	533	170	117	2,182	14,545	
122	0	5,192	0	157	82	32	30	432	4,458	45
145	41	2,969	25	140	206	1	8	664	1,925	46
9	368	2,895	10	242	79	1	58	307	2,198	47
12	110	1,555	—	43	—	—	4	186	1,322	48
5	64	1,379	148	0	14	0	9	25	1,182	49
101	319	2,617	5	150	108	115	5	263	1,971	50
0	225	1,903	6	37	43	22	3	305	1,487	51
694	140	10,897	30	35	138	216	237	493	9,747	可茂
2	11	450	1	—	16	2	21	22	387	52
26	32	325	3	0	1	31	12	85	192	
6	32	317	3	0	—	31	12	84	187	53
20	—	8	—	—	1	0	0	2	4	62
543	97	9,746	19	16	120	183	179	330	8,900	
0	—	52	0	—	—	—	3	4	45	54
2	—	95	3	—	—	0	9	12	71	55
40	—	537	1	—	1	58	40	26	411	56
71	91	1,418	4	6	0	—	19	41	1,347	57
269	6	1,956	5	4	24	120	38	63	1,701	58
58	—	4,148	7	5	54	4	68	128	3,881	59
102	—	1,542	—	—	40	0	2	56	1,444	60
123	—	377	6	19	1	0	25	56	269	
123	—	377	6	19	1	0	25	56	269	61
538	152	2,117	66	23	13	279	79	225	1,432	東濃
91	15	308	22	—	—	0	20	63	202	
48	15	297	22	—	—	0	19	63	193	63
43	—	12	—	—	—	0	0	1	10	66
102	135	1,348	0	2	11	252	43	131	908	64
344	1	461	43	21	2	26	16	31	321	65
2,147	802	12,638	399	3	181	1,114	174	401	10,366	恵那
1,392	623	6,243	285	3	179	359	90	215	5,111	
269	101	2,209	226	3	54	352	48	64	1,464	67
60	26	491	0	—	—	1	1	20	469	69
214	—	157	—	—	15	1	4	1	137	70
265	—	968	5	—	25	3	4	29	902	71
103	2	822	5	—	56	2	8	21	730	72
5	494	905	19	0	30	—	13	41	802	73
335	—	350	0	—	—	—	4	38	307	74
140	—	341	30	—	—	0	8	1	301	
755	179	6,395	113	0	2	755	84	185	5,255	
114	63	2,277	20	—	—	493	26	49	1,689	68
141	—	232	1	—	—	0	10	4	216	75
66	19	618	1	—	2	0	24	17	574	76
151	17	906	2	—	—	0	12	97	795	77
58	—	653	1	0	—	—	7	15	629	78
226	81	1,709	88	—	—	261	5	3	1,352	79
380	220	12,912	212	357	319	116	122	774	11,012	下呂
380	220	12,912	212	357	319	116	122	774	11,012	
106	0	2,852	98	58	57	11	38	91	2,500	80
131	—	1,558	58	101	17	21	5	51	1,306	81
41	191	3,737	25	73	87	7	46	254	3,246	82
37	30	3,278	1	64	116	76	19	299	2,704	83
65	—	1,486	30	61	43	2	15	79	1,256	84
3,492	0	29,909	1,239	1,479	1,859	239	727	3,009	21,357	飛騨
1,330	0	18,782	275	756	1,198	170	450	1,843	14,089	
78	0	1,749	2	98	98	58	59	107	1,328	85
192	—	2,402	55	113	87	10	41	126	1,970	86
132	—	2,886	2	104	212	52	127	258	2,131	87
224	—	2,671	102	92	133	1	88	263	1,992	88
326	—	256	1	22	4	—	32	4	193	90
101	—	1,443	64	114	107	1	40	58	1,057	91
53	—	1,706	1	45	234	16	4	122	1,283	92
113	—	1,293	34	16	186	2	2	208	846	93
21	—	1,215	11	50	20	13	24	70	1,026	95
91	—	3,161	3	102	116	17	34	627	2,264	99
994	—	9,672	647	651	626	68	267	986	6,426	
102	—	1,337	65	105	44	23	15	67	1,018	94
294	—	2,252	550	183	119	0	20	121	1,258	96
105	—	2,735	14	221	238	4	27	602	1,629	97
492	—	3,348	18	143	225	41	205	196	2,521	98
1,169	—	1,455	317	72	34	0	10	180	841	
1,169	—	1,455	317	72	34	0	10	180	841	89

〔注〕 個人(私有林)は、学校有林、記名およびその他共有林等を含む。
 国立大学法人 岐阜大学の演習林は個人(私有林)に計上
 H17私有林蓄積は、H18.3.31現在の森林簿蓄積に国立大学法人 岐阜大学の演習林を加算
 森林総合研究所→H12～H15「緑資源公団」、H15～H19「緑資源機構」、H20～「森林総合研究所」

(3) 民有林種別面積・蓄積

年度・郡市町村	総計	面積									竹林
		合計	立木			地積			合計		
			針葉樹計	広葉樹計	小計	針葉樹	広葉樹	針葉樹		広葉樹	
平成17年度	685,822	667,568	368,932	298,636	308,816	307,633	1,183	358,752	61,299	297,453	1,232
平成18年度	685,337	666,616	368,586	298,030	308,633	307,436	1,197	357,983	61,150	296,832	1,212
平成19年度	682,828	663,687	367,021	296,666	307,482	306,263	1,219	356,204	60,758	295,446	1,164
平成20年度	682,722	663,745	367,270	296,476	307,824	306,590	1,234	355,921	60,680	295,241	1,146
平成21年度	682,330	662,027	366,982	295,045	307,812	306,557	1,254	354,216	60,425	293,791	1,145
岐阜	52,958	51,902	32,101	19,801	22,983	22,816	168	28,919	9,286	19,633	109
岐阜市	5,771	5,512	4,994	518	948	895	53	4,564	4,099	465	37
(1) 岐阜市	5,771	5,512	4,994	518	948	895	53	4,564	4,099	465	37
(7) 津島市	—	—	—	—	—	—	—	—	—	—	—
(2) 羽島市	—	—	—	—	—	—	—	—	—	—	—
各務原市	1,778	1,574	1,509	65	162	159	3	1,412	1,350	62	13
(3) 各務原市	1,749	1,545	1,480	65	133	130	3	1,412	1,350	62	13
(4) 川島町	29	29	29	—	29	29	—	—	—	—	—
山県市	18,012	17,874	13,618	4,256	10,328	10,297	31	7,545	3,321	4,225	41
(35) 高富町	2,323	2,278	1,884	394	339	336	4	1,939	1,548	391	23
(36) 伊自良村	1,773	1,760	1,361	399	592	590	2	1,168	771	396	5
(37) 美山町	13,916	13,836	10,372	3,463	9,397	9,371	26	4,439	1,001	3,438	13
瑞穂市	—	—	—	—	—	—	—	—	—	—	—
(30) 穂積町	—	—	—	—	—	—	—	—	—	—	—
(31) 巣南町	—	—	—	—	—	—	—	—	—	—	—
本巣市	27,397	26,943	11,981	14,961	11,545	11,465	80	15,398	516	14,882	17
(29) 本巣町	3,863	3,803	2,803	1,000	2,354	2,347	7	1,450	456	994	9
(32) 真正町	—	—	—	—	—	—	—	—	—	—	—
(33) 糸貫町	21	20	9	11	1	1	—	19	8	11	1
(34) 根尾村	23,512	23,119	9,170	13,949	9,191	9,118	73	13,929	52	13,877	7
羽島郡	—	—	—	—	—	—	—	—	—	—	—
5) 岐南町	—	—	—	—	—	—	—	—	—	—	—
6) 笠松町	—	—	—	—	—	—	—	—	—	—	—
本巣郡	—	—	—	—	—	—	—	—	—	—	—
28) 北方町	—	—	—	—	—	—	—	—	—	—	—
西濃	22,767	22,279	12,423	9,855	10,057	10,022	35	12,222	2,402	9,820	87
大垣市	10,826	10,630	5,042	5,588	4,322	4,300	22	6,308	742	5,566	35
(8) 大垣市	390	388	348	40	111	111	0	278	237	40	1
(13) 上石町	10,436	10,241	4,693	5,548	4,211	4,189	22	6,030	504	5,526	35
(19) 墨俣町	—	—	—	—	—	—	—	—	—	—	—
海津市	3,032	2,906	1,562	1,344	960	952	8	1,946	610	1,336	3
(9) 海津町	—	—	—	—	—	—	—	—	—	—	—
(10) 平田町	—	—	—	—	—	—	—	—	—	—	—
(11) 南濃町	3,032	2,906	1,562	1,344	960	952	8	1,946	610	1,336	3
養老郡	1,813	1,733	800	933	695	693	2	1,038	107	931	33
12) 養老町	1,813	1,733	800	933	695	693	2	1,038	107	931	33
不破郡	7,096	7,011	5,020	1,991	4,080	4,077	4	2,930	943	1,987	17
14) 垂井町	3,294	3,266	2,397	868	1,697	1,695	2	1,569	703	866	10
15) 関ヶ原町	3,802	3,745	2,623	1,122	2,383	2,382	1	1,362	241	1,121	7
安八郡	—	—	—	—	—	—	—	—	—	—	—
16) 神戸町	—	—	—	—	—	—	—	—	—	—	—
17) 輪之内町	—	—	—	—	—	—	—	—	—	—	—
18) 安八町	—	—	—	—	—	—	—	—	—	—	—
揖斐	70,025	67,595	22,645	44,950	21,483	21,419	64	46,112	1,226	44,887	134
揖斐郡	70,025	67,595	22,645	44,950	21,483	21,419	64	46,112	1,226	44,887	134
揖斐川町	67,916	65,537	21,343	44,194	20,591	20,535	56	44,947	809	44,138	110
(20) 揖斐川町	2,114	2,028	1,381	647	1,110	1,106	3	918	275	643	20
(21) 谷汲村	6,105	5,976	3,956	2,020	3,654	3,643	11	2,321	313	2,008	46
(24) 春日村	10,383	10,064	4,571	5,494	4,563	4,533	30	5,501	37	5,464	12
(25) 久瀬村	8,797	8,459	3,551	4,908	3,544	3,538	6	4,915	12	4,903	16
(26) 藤橋村	28,018	26,849	4,515	22,334	4,357	4,356	0	22,492	158	22,334	4
(27) 坂内村	12,499	12,162	3,371	8,792	3,363	3,357	6	8,799	13	8,786	12
22) 大野町	546	514	396	118	84	82	2	430	313	116	17
23) 池田町	1,563	1,544	905	639	808	802	6	736	104	632	6
中濃	46,463	45,865	28,368	17,497	20,523	20,474	49	25,342	7,894	17,448	70
関市	37,648	37,132	22,922	14,210	16,114	16,076	38	21,018	6,845	14,172	49
(38) 関市	4,098	4,016	3,381	634	480	476	5	3,535	2,906	630	14
(40) 洞戸村	3,506	3,471	2,598	873	2,516	2,515	1	955	83	872	10
(41) 板取町	17,940	17,798	7,564	10,233	6,180	6,171	9	11,617	1,393	10,224	2
(42) 武芸川町	1,759	1,737	1,308	429	785	783	2	952	525	427	5
(43) 武儀町	5,834	5,755	4,456	1,299	3,215	3,199	16	2,540	1,257	1,283	15
(44) 上之保村	4,511	4,355	3,613	742	2,938	2,933	5	1,418	681	737	4
39) 美濃市	8,815	8,733	5,447	3,287	4,409	4,398	11	4,324	1,049	3,275	21

(資料) 県林政課調べ

単位：面積(ha)蓄積(千m³)

無立木地	総計	蓄 立 木 積 地								地域森林計画 対象森林面積	市 町 村 等
		蓄		立		木		積 地			
		針葉樹計	広葉樹計	小計	人工林 針葉樹	広葉樹	小計	天然林 針葉樹	広葉樹		
17,022	127,789	88,501	39,288	77,853	77,774	80	49,935	10,727	39,208	684,170	平17
17,509	129,961	90,370	39,591	79,680	79,596	84	50,281	10,774	39,507	683,999	平18
17,977	131,670	91,886	39,784	81,200	81,115	85	50,470	10,771	39,699	682,097	平19
17,831	133,848	93,760	40,087	83,032	82,944	89	50,815	10,817	39,999	681,579	平20
19,157	135,638	95,452	40,186	84,722	84,629	93	50,916	10,823	40,093	681,203	平21
946	11,407	8,694	2,713	7,476	7,464	12	3,931	1,229	2,701	52,842	岐阜
222	604	544	60	139	135	4	465	409	56	5,744	
222	604	544	60	139	135	4	465	409	56	5,744	1
-	-	-	-	-	-	-	-	-	-	-	7
-	-	-	-	-	-	-	-	-	-	-	2
191	207	196	11	20	20	0	187	176	11	1,746	
191	206	195	11	19	19	0	187	176	11	1,746	3
1	1	1	-	1	1	-	-	-	-	-	4
97	5,135	4,553	581	3,997	3,996	1	1,137	557	580	18,004	
21	341	296	45	87	87	0	254	210	45	2,322	35
9	306	262	45	124	124	0	182	138	44	1,773	36
67	4,487	3,995	492	3,787	3,786	1	701	210	491	13,909	37
-	-	-	-	-	-	-	-	-	-	-	
-	-	-	-	-	-	-	-	-	-	-	30
-	-	-	-	-	-	-	-	-	-	-	31
437	5,462	3,400	2,061	3,321	3,314	7	2,141	87	2,054	27,348	
51	730	593	137	519	519	0	210	74	136	3,849	29
-	-	-	-	-	-	-	-	-	-	-	32
0	3	1	1	0	0	-	2	1	1	20	33
386	4,729	2,806	1,923	2,801	2,794	6	1,928	12	1,917	23,479	34
-	-	-	-	-	-	-	-	-	-	-	
-	-	-	-	-	-	-	-	-	-	-	5
-	-	-	-	-	-	-	-	-	-	-	6
-	-	-	-	-	-	-	-	-	-	-	
-	-	-	-	-	-	-	-	-	-	-	28
401	4,440	3,118	1,322	2,721	2,719	2	1,719	399	1,319	22,726	西濃
161	1,882	1,110	771	978	977	1	904	134	770	10,793	
1	60	55	5	25	25	0	35	30	5	387	8
160	1,822	1,056	766	953	952	1	868	103	765	10,406	13
-	-	-	-	-	-	-	-	-	-	-	19
124	478	311	167	201	200	1	277	111	166	3,030	
-	-	-	-	-	-	-	-	-	-	-	9
-	-	-	-	-	-	-	-	-	-	-	10
124	478	311	167	201	200	1	277	111	166	3,030	11
48	272	162	110	145	145	0	127	17	110	1,813	
48	272	162	110	145	145	0	127	17	110	1,813	12
69	1,809	1,535	274	1,397	1,397	0	412	138	274	7,090	
19	624	506	118	406	406	0	218	100	118	3,291	14
50	1,184	1,028	156	991	991	0	194	38	156	3,799	15
-	-	-	-	-	-	-	-	-	-	-	
-	-	-	-	-	-	-	-	-	-	-	16
-	-	-	-	-	-	-	-	-	-	-	17
-	-	-	-	-	-	-	-	-	-	-	18
2,296	12,149	5,873	6,276	5,663	5,659	4	6,486	214	6,272	69,973	揖斐
2,296	12,149	5,873	6,276	5,663	5,659	4	6,486	214	6,272	69,973	
2,269	11,805	5,631	6,174	5,498	5,494	4	6,308	137	6,170	67,865	
66	355	267	87	221	221	0	133	46	87	2,110	20
83	1,191	916	275	871	870	1	321	47	274	6,103	21
307	1,927	1,170	758	1,164	1,162	2	763	8	755	10,358	24
322	1,671	1,020	650	1,018	1,018	0	653	3	650	8,795	25
1,166	4,412	1,235	3,177	1,205	1,205	0	3,207	30	3,177	28,010	26
325	2,249	1,022	1,227	1,019	1,018	0	1,230	4	1,227	12,489	27
15	97	79	18	22	21	0	76	58	18	545	22
13	247	163	83	144	144	0	103	19	83	1,563	23
528	9,479	7,116	2,363	5,689	5,686	3	3,790	1,430	2,360	46,416	中濃
467	7,806	5,893	1,913	4,656	4,654	2	3,150	1,239	1,911	37,608	
68	632	559	74	98	98	0	534	461	73	4,066	38
26	908	810	99	790	790	0	118	20	99	3,505	40
140	3,524	2,055	1,469	1,822	1,821	1	1,702	234	1,468	17,937	41
17	346	299	47	199	199	0	147	100	47	1,757	42
64	1,272	1,130	142	867	866	1	405	264	141	5,833	43
152	1,124	1,041	83	881	881	0	243	160	82	4,510	44
61	1,673	1,223	450	1,033	1,032	1	640	191	449	8,808	39

〔注〕「無立木地」とは人工林・天然林伐採跡地、岩石地・崩壊地・更新困難地、その他未立木地を指す。
H17は、H18.3.31現在の森林簿面積・蓄積に国立大学法人 岐阜大学の演習林を加算

(3) 民有林種別面積・蓄積(続き)

郡市町村	総計	面積										
		合計	立木			地			天然林			竹林
			針葉樹計	広葉樹計	小計	針葉樹	広葉樹	小計	針葉樹	広葉樹		
郡上	89,911	88,293	53,140	35,154	49,867	49,720	147	38,426	3,419	35,007	85	
郡上	89,911	88,293	53,140	35,154	49,867	49,720	147	38,426	3,419	35,007	85	
(45)八幡町	22,071	21,917	15,153	6,765	14,061	14,012	48	7,857	1,141	6,716	26	
(46)大和町	13,614	13,480	8,488	4,992	8,197	8,172	25	5,283	316	4,967	24	
(47)白鳥町	16,155	15,272	6,919	8,352	6,559	6,525	34	8,712	394	8,319	11	
(48)高鷺村	7,650	7,414	3,675	3,740	3,257	3,252	6	4,157	423	3,734	1	
(49)美並村	6,969	6,924	4,139	2,785	3,894	3,886	8	3,031	253	2,778	5	
(50)明宝村	14,302	14,171	7,978	6,192	7,895	7,877	19	6,275	102	6,173	13	
(51)和良村	9,150	9,116	6,788	2,328	6,004	5,997	7	3,111	791	2,320	4	
可茂	59,027	57,593	43,037	14,556	32,312	32,144	169	25,280	10,893	14,387	251	
52)美濃加茂市	2,980	2,921	1,850	1,071	783	781	1	2,138	1,069	1,069	27	
53)可児市	3,380	3,239	1,900	1,340	1,395	1,306	89	1,845	594	1,251	47	
(62)兼山町	3,211	3,075	1,775	1,300	1,334	1,250	84	1,741	525	1,216	45	
(63)兼山町	169	165	125	40	61	56	5	104	69	35	2	
加茂	49,375	48,227	37,156	11,071	28,504	28,430	74	19,723	8,726	10,997	158	
54)坂祝町	467	440	338	102	66	66	0	374	272	102	2	
55)富加町	654	638	424	214	113	111	2	525	313	212	3	
56)川辺町	2,893	2,801	1,996	805	1,043	1,031	12	1,757	965	793	21	
57)七宗町	6,731	6,522	4,762	1,760	3,406	3,393	13	3,116	1,369	1,747	29	
58)八百津町	10,165	9,763	7,768	1,995	6,309	6,292	17	3,454	1,476	1,978	64	
59)白川町	21,024	20,691	15,369	5,322	12,151	12,134	17	8,540	3,235	5,305	33	
60)東白川村	7,441	7,371	6,499	873	5,416	5,403	13	1,955	1,096	860	5	
可児	3,292	3,206	2,131	1,075	1,631	1,626	5	1,575	505	1,070	20	
61)御嵩町	3,292	3,206	2,131	1,075	1,631	1,626	5	1,575	505	1,070	20	
東濃	23,674	22,556	13,733	8,823	10,467	10,374	93	12,089	3,358	8,730	62	
多治見	4,253	3,940	2,389	1,551	1,817	1,796	22	2,123	593	1,529	7	
(63)多治見市	3,781	3,495	2,056	1,439	1,484	1,465	19	2,012	591	1,420	6	
(66)笠原町	472	445	333	112	334	331	3	111	2	109	1	
64)瑞浪市	11,898	11,530	6,833	4,698	4,420	4,378	42	7,110	2,455	4,656	36	
65)土岐市	7,522	7,086	4,511	2,574	4,230	4,201	29	2,856	310	2,545	19	
恵那	71,402	69,048	51,719	17,329	43,718	43,628	90	25,329	8,091	17,238	293	
中津川	37,463	36,130	28,100	8,030	23,018	22,980	38	13,112	5,120	7,991	223	
(67)中津川市	12,617	11,873	8,436	3,437	6,998	6,992	5	4,875	1,444	3,432	144	
(69)坂下町	2,195	2,121	1,865	256	1,529	1,526	4	592	339	253	21	
(70)川上村	1,487	1,450	1,358	92	1,119	1,118	1	331	240	91	2	
(71)加子母村	5,609	5,520	4,605	915	4,103	4,102	0	1,417	503	915	5	
(72)付知町	4,169	4,059	3,429	631	3,005	3,004	1	1,054	424	630	8	
(73)福岡町	6,446	6,311	4,765	1,546	3,475	3,468	7	2,836	1,297	1,540	9	
(74)蛭川村	3,379	3,289	2,729	561	1,929	1,913	16	1,360	816	544	7	
(長野県山口村)	1,561	1,506	914	592	860	855	5	646	59	587	27	
恵那市	33,939	32,918	23,619	9,299	20,700	20,648	52	12,217	2,971	9,247	70	
(68)恵那市	11,324	10,942	8,024	2,917	6,894	6,879	15	4,048	1,146	2,902	34	
(75)岩村町	1,818	1,729	1,210	519	978	972	6	750	238	512	3	
(76)山岡町	4,307	4,121	2,433	1,687	2,100	2,099	1	2,021	334	1,686	5	
(77)明智町	5,426	5,296	3,470	1,826	2,713	2,708	5	2,583	762	1,821	12	
(78)串原村	2,983	2,925	2,154	771	1,872	1,868	4	1,052	286	766	5	
(79)上矢作町	8,081	7,906	6,327	1,579	6,142	6,122	20	1,764	205	1,559	12	
下呂	55,182	54,106	36,944	17,162	33,286	33,182	104	20,820	3,762	17,058	50	
下呂市	55,182	54,106	36,944	17,162	33,286	33,182	104	20,820	3,762	17,058	50	
(80)萩原町	10,740	10,522	7,926	2,596	7,362	7,332	30	3,160	594	2,566	16	
(81)小坂町	8,060	7,745	4,431	3,314	4,242	4,224	19	3,503	208	3,295	6	
(82)下呂町	15,235	14,939	11,257	3,682	9,762	9,735	27	5,176	1,522	3,655	10	
(83)金山町	14,811	14,657	9,319	5,338	8,108	8,096	12	6,549	1,223	5,326	10	
(84)馬瀬村	6,336	6,244	4,011	2,233	3,811	3,795	16	2,433	215	2,217	7	
飛騨	190,919	182,790	72,872	109,918	63,114	62,779	335	119,676	10,094	109,582	4	
高山市	119,484	114,540	53,944	60,596	45,235	45,099	135	69,306	8,845	60,461	2	
(85)高山市	9,736	9,408	5,353	4,055	3,950	3,937	12	5,458	1,416	4,043	-	
(86)丹生川村	15,652	14,955	7,454	7,500	6,135	6,129	6	8,819	1,325	7,494	0	
(87)清見川村	20,736	20,071	6,593	13,478	5,663	5,650	13	14,408	943	13,465	0	
(88)莊川村	14,855	14,166	5,380	8,786	5,106	5,104	2	9,060	276	8,784	-	
(90)宮川村	3,172	3,121	1,943	1,178	1,469	1,460	9	1,652	483	1,169	-	
(91)久々野町	7,990	7,612	5,198	2,414	4,454	4,451	2	3,158	746	2,412	1	
(92)朝日村	9,397	9,121	5,857	3,264	5,506	5,497	9	3,615	359	3,256	1	
(93)高根町	11,101	10,137	4,445	5,692	3,818	3,775	43	6,319	670	5,649	-	
(95)国府町	7,002	6,834	4,627	2,207	3,794	3,776	18	3,040	851	2,189	0	
(99)上宝村	19,842	19,115	7,095	12,020	5,339	5,320	19	13,776	1,775	12,001	0	
飛騨市	56,272	53,801	17,172	36,628	16,207	16,015	192	37,594	1,157	36,437	1	
(94)古川町	7,321	7,126	4,023	3,103	3,502	3,489	13	3,624	534	3,090	-	
(96)河合村	12,595	12,063	3,369	8,694	3,341	3,332	9	8,722	37	8,685	0	
(97)宮川町	14,366	13,697	4,909	8,789	5,070	4,905	165	8,627	4	8,623	1	
(98)神岡町	21,990	20,915	4,872	16,043	4,294	4,290	4	16,620	582	16,038	1	
大野郡	15,164	14,449	1,756	12,693	1,673	1,664	8	12,777	92	12,685	0	
89)白川村	15,164	14,449	1,756	12,693	1,673	1,664	8	12,777	92	12,685	0	

[資料] 県林政課調べ

単位：面積(ha)蓄積(千m³)

無立木地	蓄 積									地域森林計画 対象森林面積	市 町 村 等
	総 計	立		地			天然林				
		針葉樹計	広葉樹計	小 計	針葉樹	広葉樹	小 計	針葉樹	広葉樹		
1,532	20,154	15,410	4,744	14,625	14,614	11	5,529	796	4,733	89,852	郡上
1,532	20,154	15,410	4,744	14,625	14,614	11	5,529	796	4,733	89,852	
128	5,329	4,377	951	4,122	4,118	4	1,207	259	948	22,044	45
111	3,161	2,489	672	2,392	2,390	2	770	100	670	13,605	46
872	3,302	2,244	1,058	2,154	2,151	2	1,148	92	1,056	16,148	47
234	1,678	1,154	524	1,068	1,068	1	609	86	523	7,636	48
39	1,449	1,062	387	1,016	1,015	1	433	47	386	6,968	49
118	3,108	2,277	831	2,258	2,256	2	851	21	829	14,301	50
31	2,128	1,806	322	1,616	1,616	1	512	190	322	9,149	51
1,184	11,765	10,167	1,598	8,145	8,130	15	3,620	2,037	1,583	58,935	可茂
32	472	354	118	184	184	0	288	170	118	2,972	52
94	387	245	142	187	178	9	200	66	133	3,347	
91	359	221	139	174	166	8	185	55	131	3,179	53
3	27	24	3	13	13	0	14	11	3	169	62
991	10,406	9,184	1,222	7,457	7,451	6	2,949	1,733	1,216	49,331	
25	52	41	11	11	11	0	41	30	11	463	54
14	97	73	23	26	26	0	71	47	23	650	55
71	581	491	90	323	322	1	259	169	90	2,887	56
179	1,580	1,384	196	1,090	1,089	1	490	295	195	6,714	57
338	2,232	2,010	222	1,688	1,687	1	543	323	220	10,161	58
299	4,220	3,635	585	2,999	2,998	1	1,221	637	584	21,019	59
65	1,644	1,550	94	1,319	1,318	1	325	232	93	7,436	60
67	501	384	116	317	317	0	184	68	116	3,285	
67	501	384	116	317	317	0	184	68	116	3,285	61
1,056	2,810	1,969	841	1,586	1,578	7	1,224	390	834	23,630	東濃
306	415	276	139	225	224	1	190	52	138	4,247	
280	361	231	129	180	179	1	180	52	128	3,775	63
26	55	45	10	45	45	0	10	0	10	472	66
332	1,586	1,110	476	818	815	4	768	295	473	11,868	64
418	809	583	226	543	540	3	266	43	223	7,515	65
2,061	15,708	13,459	2,249	11,714	11,706	8	3,994	1,754	2,241	71,314	恵那
1,110	8,369	7,264	1,105	6,145	6,141	4	2,224	1,123	1,101	37,411	
600	2,597	2,117	481	1,844	1,843	0	753	273	480	12,594	67
52	578	542	35	457	457	0	120	85	35	2,190	69
36	373	361	13	290	290	0	83	70	12	1,487	70
84	1,292	1,165	127	1,059	1,059	0	233	106	127	5,600	71
101	947	860	87	763	762	0	184	97	87	4,155	72
126	1,416	1,210	205	903	902	1	513	308	205	6,444	73
83	686	611	74	442	440	2	244	171	72	3,379	74
28	481	398	83	387	387	1	94	11	83	1,561	
952	7,339	6,195	1,144	5,569	5,565	4	1,770	631	1,139	33,903	
349	2,461	2,062	398	1,835	1,834	1	626	229	397	11,313	68
86	372	305	67	260	260	1	112	45	66	1,815	75
182	704	516	188	448	448	0	256	68	188	4,292	76
118	1,074	873	201	696	696	0	377	177	200	5,424	77
53	712	627	85	559	559	0	153	68	85	2,983	78
164	2,017	1,812	205	1,770	1,769	1	247	44	203	8,077	79
1,026	13,849	11,744	2,106	10,897	10,891	6	2,952	853	2,099	55,063	下呂
1,026	13,849	11,744	2,106	10,897	10,891	6	2,952	853	2,099	55,063	
203	3,109	2,756	352	2,593	2,591	2	515	165	351	10,738	80
309	1,721	1,287	434	1,248	1,247	1	473	40	433	7,960	81
286	4,044	3,628	416	3,293	3,291	2	751	337	414	15,230	82
144	3,400	2,797	603	2,524	2,523	1	876	274	602	14,803	83
85	1,576	1,276	300	1,239	1,239	0	337	37	300	6,332	84
8,126	33,876	17,903	15,973	16,205	16,182	23	17,671	1,721	15,950	190,453	飛騨
4,941	20,524	12,376	8,148	10,885	10,877	9	9,638	1,499	8,139	119,103	
328	1,836	1,276	560	1,009	1,008	1	827	268	559	9,707	85
697	2,608	1,620	988	1,432	1,431	0	1,176	189	987	15,644	86
665	3,095	1,429	1,666	1,263	1,263	1	1,832	167	1,665	20,567	87
689	2,905	1,482	1,423	1,408	1,408	0	1,497	74	1,423	14,853	88
51	582	411	171	316	315	0	267	96	171	3,172	90
377	1,727	1,414	313	1,265	1,264	0	463	150	313	7,942	91
275	1,809	1,394	414	1,324	1,323	1	485	71	414	9,383	92
964	1,468	729	739	626	623	3	842	106	736	11,074	93
168	1,239	944	295	803	802	1	437	142	294	7,001	95
727	3,255	1,676	1,579	1,440	1,438	1	1,815	237	1,577	19,761	99
2,469	10,726	4,985	5,742	4,796	4,782	14	5,930	202	5,728	56,189	
195	1,441	1,014	427	917	917	1	524	98	426	7,316	94
532	2,555	1,187	1,368	1,180	1,179	1	1,375	8	1,367	12,587	96
668	2,869	1,493	1,376	1,504	1,492	12	1,365	1	1,364	14,346	97
1,074	3,861	1,290	2,571	1,194	1,194	0	2,667	97	2,570	21,941	98
715	2,626	543	2,084	524	523	1	2,102	19	2,083	15,160	
715	2,626	543	2,084	524	523	1	2,102	19	2,083	15,160	89

〔注〕「無立木地」とは人工林・天然林伐採跡地、岩石地・崩壊地・更新困難地、その他未立木地を指す。
H17は、H18.3.31現在の森林簿面積・蓄積に国立大学法人 岐阜大学の演習林を加算

(4) 林野庁所管国有林(直営林) 林種別面積・蓄積

年度・都市町村	総計	面積															竹
		立木								地							
		合計	小計	人工林						天然林							
スギ	ヒノキ			アカカマツ	カラマツ	他針葉樹	広葉樹	小計	スギ	ヒノキ	アカカマツ	カラマツ	他針葉樹	広葉樹			
平成17年度	173,804	149,763	62,014	13,336	29,757	323	15,127	854	2,617	87,749	133	5,053	210	167	25,427	56,759	-
平成18年度	173,792	149,814	61,953	13,314	29,605	326	15,139	862	2,706	87,861	134	5,065	210	167	25,372	56,913	-
平成19年度	173,782	149,813	61,649	13,287	29,212	322	15,137	867	2,824	88,164	139	5,199	183	169	25,374	57,100	-
平成20年度	173,775	149,806	61,642	13,223	29,141	321	15,137	867	2,954	88,164	136	5,175	210	169	25,374	57,100	-
平成21年度	173,731	149,781	61,612	13,217	29,130	315	15,087	876	2,988	88,169	136	5,171	210	172	25,336	57,145	-
岐阜	5,430	5,054	804	319	378	0	6	5	95	4,249	7	226	56	-	95	3,867	-
岐阜市	198	182	13	1	11	0	-	-	0	170	1	42	56	-	-	71	-
(1岐阜市)
(7柳津町)
2羽島市	-	-	-	-	-	-	-	-	-	-	-	-	-	-	-	-	-
各務原市	-	-	-	-	-	-	-	-	-	-	-	-	-	-	-	-	-
(3各務原市)
(4川島町)
山県市	512	490	340	66	254	-	-	0	21	149	-	20	0	-	15	114	-
(35高富町)
(36伊自良村)
(37美山町)
瑞穂市	-	-	-	-	-	-	-	-	-	-	-	-	-	-	-	-	-
(30穂積町)
(31巢南町)
本巣市	4,720	4,382	451	252	114	-	6	5	74	3,930	6	163	-	-	79	3,683	-
(29本巣町)
(32真正町)
(33糸貫町)
(34根尾村)
羽島郡	-	-	-	-	-	-	-	-	-	-	-	-	-	-	-	-	-
5岐南町	-	-	-	-	-	-	-	-	-	-	-	-	-	-	-	-	-
6笠松町	-	-	-	-	-	-	-	-	-	-	-	-	-	-	-	-	-
本巣郡	-	-	-	-	-	-	-	-	-	-	-	-	-	-	-	-	-
28北方町	-	-	-	-	-	-	-	-	-	-	-	-	-	-	-	-	-
西濃	-	-	-	-	-	-	-	-	-	-	-	-	-	-	-	-	-
大垣市	-	-	-	-	-	-	-	-	-	-	-	-	-	-	-	-	-
(8大垣市)
(13上石津町)
(19墨俣町)
海津市	-	-	-	-	-	-	-	-	-	-	-	-	-	-	-	-	-
(9海津町)
(10平田町)
(11南濃町)
養老郡	-	-	-	-	-	-	-	-	-	-	-	-	-	-	-	-	-
12養老町	-	-	-	-	-	-	-	-	-	-	-	-	-	-	-	-	-
不破郡	-	-	-	-	-	-	-	-	-	-	-	-	-	-	-	-	-
14垂井町	-	-	-	-	-	-	-	-	-	-	-	-	-	-	-	-	-
15関ヶ原町	-	-	-	-	-	-	-	-	-	-	-	-	-	-	-	-	-
安八郡	-	-	-	-	-	-	-	-	-	-	-	-	-	-	-	-	-
16神戸町	-	-	-	-	-	-	-	-	-	-	-	-	-	-	-	-	-
17輪之内町	-	-	-	-	-	-	-	-	-	-	-	-	-	-	-	-	-
18安八町	-	-	-	-	-	-	-	-	-	-	-	-	-	-	-	-	-
揖斐	5,243	4,873	624	177	355	1	-	-	91	4,249	1	3	-	2	10	4,234	-
揖斐郡	5,243	4,873	624	177	355	1	-	-	91	4,249	1	3	-	2	10	4,234	-
揖斐川町	5,243	4,873	624	177	355	1	-	-	91	4,249	1	3	-	2	10	4,234	-
(20揖斐川町)
(21谷汲村)
(24春日村)
(25久瀬村)
(26藤橋村)
(27坂内村)
22大野町	-	-	-	-	-	-	-	-	-	-	-	-	-	-	-	-	-
23池田町	-	-	-	-	-	-	-	-	-	-	-	-	-	-	-	-	-
中濃	537	518	350	119	219	6	-	0	5	168	0	3	27	-	4	134	-
関市	329	322	190	90	99	-	-	-	-	133	-	0	-	-	4	129	-
(38関市)
(40洞戸村)
(41板取村)
(42武芸川町)
(43武儀町)
(44上之保村)
39美濃市	208	196	160	29	120	6	-	0	5	36	0	3	27	-	-	6	-

[資料] 中部森林管理局調べ

[注] 蓄積について「竹林」は調査していない。また「無立木地」は蓄積なし 官行造林は含まない。

(4) 林野庁所管国有林(直営林)林種別面積・蓄積(続き)

郡市町村	総計	面積															竹
		立木									地						
		人工林									天然林						
合計	小計	スギ	ヒノキ	アカ・コナラ	カラマツ	他針葉樹	広葉樹	小計	スギ	ヒノキ	アカ・コナラ	カラマツ	他針葉樹	広葉樹			
郡上	1,325	1,187	685	210	342	2	52	4	74	502	18	29	2	—	11	441	—
郡上市	1,325	1,187	685	210	342	2	52	4	74	502	18	29	2	—	11	441	—
(45八幡町)	—	—	—	—	—	—	—	—	—	—	—	—	—	—	—	—	—
(46大和町)	—	—	—	—	—	—	—	—	—	—	—	—	—	—	—	—	—
(47白鳥町)	—	—	—	—	—	—	—	—	—	—	—	—	—	—	—	—	—
(48高鷲村)	—	—	—	—	—	—	—	—	—	—	—	—	—	—	—	—	—
(49美並村)	—	—	—	—	—	—	—	—	—	—	—	—	—	—	—	—	—
(50明宝村)	—	—	—	—	—	—	—	—	—	—	—	—	—	—	—	—	—
(51和良村)	—	—	—	—	—	—	—	—	—	—	—	—	—	—	—	—	—
可茂	1,916	1,786	1,680	528	1,099	14	—	8	31	106	1	28	9	—	37	32	—
52美濃加茂市	—	—	—	—	—	—	—	—	—	—	—	—	—	—	—	—	—
可児市	—	—	—	—	—	—	—	—	—	—	—	—	—	—	—	—	—
(53可児市)	—	—	—	—	—	—	—	—	—	—	—	—	—	—	—	—	—
(62兼山町)	—	—	—	—	—	—	—	—	—	—	—	—	—	—	—	—	—
加茂郡	1,916	1,786	1,680	528	1,099	14	—	8	31	106	1	28	9	—	37	32	—
54坂祝町	—	—	—	—	—	—	—	—	—	—	—	—	—	—	—	—	—
55富加町	—	—	—	—	—	—	—	—	—	—	—	—	—	—	—	—	—
56川辺町	—	—	—	—	—	—	—	—	—	—	—	—	—	—	—	—	—
57七宗町	1,512	1,394	1,301	357	891	14	—	8	31	93	—	27	8	—	32	25	—
58八百津町	—	—	—	—	—	—	—	—	—	—	—	—	—	—	—	—	—
59白川町	—	—	—	—	—	—	—	—	—	—	—	—	—	—	—	—	—
60東白川村	404	392	379	171	208	—	—	0	0	13	1	1	1	—	4	7	—
可児郡	—	—	—	—	—	—	—	—	—	—	—	—	—	—	—	—	—
61御嵩町	—	—	—	—	—	—	—	—	—	—	—	—	—	—	—	—	—
東濃	231	218	201	14	136	39	—	7	6	16	—	3	8	—	6	1	—
多治見市	—	—	—	—	—	—	—	—	—	—	—	—	—	—	—	—	—
(63多治見市)	—	—	—	—	—	—	—	—	—	—	—	—	—	—	—	—	—
(66笠原町)	—	—	—	—	—	—	—	—	—	—	—	—	—	—	—	—	—
64瑞浪市	231	218	201	14	136	39	—	7	6	16	—	3	8	—	6	1	—
65土岐市	—	—	—	—	—	—	—	—	—	—	—	—	—	—	—	—	—
恵那	20,912	18,973	9,280	925	7,121	49	400	114	671	9,693	29	2,849	68	17	3,186	3,545	—
中津川市	16,114	14,520	6,202	483	4,906	5	299	96	413	8,318	4	2,705	0	15	2,917	2,676	—
(67中津川市)	—	—	—	—	—	—	—	—	—	—	—	—	—	—	—	—	—
(69坂下町)	—	—	—	—	—	—	—	—	—	—	—	—	—	—	—	—	—
(70川上村)	—	—	—	—	—	—	—	—	—	—	—	—	—	—	—	—	—
(71加子母村)	—	—	—	—	—	—	—	—	—	—	—	—	—	—	—	—	—
(72付知町)	—	—	—	—	—	—	—	—	—	—	—	—	—	—	—	—	—
(73福岡町)	—	—	—	—	—	—	—	—	—	—	—	—	—	—	—	—	—
(74蛭川村)	—	—	—	—	—	—	—	—	—	—	—	—	—	—	—	—	—
(長野県山口村)	—	—	—	—	—	—	—	—	—	—	—	—	—	—	—	—	—
恵那市	4,798	4,454	3,078	442	2,215	44	102	18	258	1,376	25	143	67	2	269	870	—
(68恵那市)	—	—	—	—	—	—	—	—	—	—	—	—	—	—	—	—	—
(75岩村町)	—	—	—	—	—	—	—	—	—	—	—	—	—	—	—	—	—
(76山岡町)	—	—	—	—	—	—	—	—	—	—	—	—	—	—	—	—	—
(77明智町)	—	—	—	—	—	—	—	—	—	—	—	—	—	—	—	—	—
(78串原村)	—	—	—	—	—	—	—	—	—	—	—	—	—	—	—	—	—
(79上矢作町)	—	—	—	—	—	—	—	—	—	—	—	—	—	—	—	—	—
下呂	22,036	20,122	13,732	1,009	9,305	124	2,403	137	754	6,390	4	666	3	28	2,292	3,396	—
下呂市	22,036	20,122	13,732	1,009	9,305	124	2,403	137	754	6,390	4	666	3	28	2,292	3,396	—
(80萩原町)	—	—	—	—	—	—	—	—	—	—	—	—	—	—	—	—	—
(81小坂町)	—	—	—	—	—	—	—	—	—	—	—	—	—	—	—	—	—
(82下呂町)	—	—	—	—	—	—	—	—	—	—	—	—	—	—	—	—	—
(83金山町)	—	—	—	—	—	—	—	—	—	—	—	—	—	—	—	—	—
(84馬瀬村)	—	—	—	—	—	—	—	—	—	—	—	—	—	—	—	—	—
飛騨	116,102	97,051	34,256	9,916	10,174	79	12,225	601	1,261	62,795	76	1,364	38	125	19,696	41,494	—
高山市	80,430	69,043	28,331	6,358	9,841	67	10,422	532	1,110	40,712	35	1,153	34	81	16,446	22,963	—
(85高山市)	—	—	—	—	—	—	—	—	—	—	—	—	—	—	—	—	—
(86丹生川村)	—	—	—	—	—	—	—	—	—	—	—	—	—	—	—	—	—
(87清見村)	—	—	—	—	—	—	—	—	—	—	—	—	—	—	—	—	—
(88荘川村)	—	—	—	—	—	—	—	—	—	—	—	—	—	—	—	—	—
(90宮々村)	—	—	—	—	—	—	—	—	—	—	—	—	—	—	—	—	—
(91久々野町)	—	—	—	—	—	—	—	—	—	—	—	—	—	—	—	—	—
(92朝日村)	—	—	—	—	—	—	—	—	—	—	—	—	—	—	—	—	—
(93高根村)	—	—	—	—	—	—	—	—	—	—	—	—	—	—	—	—	—
(95国府町)	—	—	—	—	—	—	—	—	—	—	—	—	—	—	—	—	—
(99上宝村)	—	—	—	—	—	—	—	—	—	—	—	—	—	—	—	—	—
飛騨市	16,844	15,621	5,160	3,323	226	11	1,416	69	115	10,461	37	51	3	44	1,916	8,411	—
(94古川町)	—	—	—	—	—	—	—	—	—	—	—	—	—	—	—	—	—
(96河合村)	—	—	—	—	—	—	—	—	—	—	—	—	—	—	—	—	—
(97宮川村)	—	—	—	—	—	—	—	—	—	—	—	—	—	—	—	—	—
(98神岡町)	—	—	—	—	—	—	—	—	—	—	—	—	—	—	—	—	—
大野郡	18,828	12,387	765	236	108	—	387	—	36	11,621	3	161	2	0	1,334	10,121	—
89白川村	18,828	12,387	765	236	108	—	387	—	36	11,621	3	161	2	0	1,334	10,121	—

〔資料〕 中部森林管理局調べ
〔注〕 蓄積について「竹林」は調査していない。 また「無立木地」は蓄積なし 官行造林は含まない。

無立 木地	その 他	蓄 積 地														その 他		
		総 計	合 計	人 工 林							天 然 林							
				小 計	スギ	ヒノキ	アカ・コナラ	カラマツ	他針葉樹	広葉樹	小 計	スギ	ヒノキ	アカ・コナラ	カラマツ		他針葉樹	広葉樹
-	138	146	146	92	46	31	0	5	1	10	54	5	6	0	-	2	39	-
-	138	146	146	92	46	31	0	5	1	10	54	5	6	0	-	2	39	-
...
...
...
...
...
...
...
2	129	465	465	443	166	264	4	-	2	8	21	0	5	2	-	8	6	-
-	-	-	-	-	-	-	-	-	-	-	-	-	-	-	-	-	-	-
-	-	-	-	-	-	-	-	-	-	-	-	-	-	-	-	-	-	-
-	-	-	-	-	-	-	-	-	-	-	-	-	-	-	-	-	-	-
-	-	-	-	-	-	-	-	-	-	-	-	-	-	-	-	-	-	-
2	129	465	465	443	166	264	4	-	2	8	21	0	5	2	-	8	6	-
-	-	-	-	-	-	-	-	-	-	-	-	-	-	-	-	-	-	-
-	-	-	-	-	-	-	-	-	-	-	-	-	-	-	-	-	-	-
-	-	-	-	-	-	-	-	-	-	-	-	-	-	-	-	-	-	-
2	116	365	365	346	106	227	4	-	2	8	19	0	5	2	-	7	5	-
-	-	-	-	-	-	-	-	-	-	-	-	-	-	-	-	-	-	-
-	-	-	-	-	-	-	-	-	-	-	-	-	-	-	-	-	-	-
-	-	-	-	-	-	-	-	-	-	-	-	-	-	-	-	-	-	-
-	-	-	-	-	-	-	-	-	-	-	-	-	-	-	-	-	-	-
-	12	100	100	98	60	37	-	-	0	0	2	0	0	0	-	1	1	-
-	-	-	-	-	-	-	-	-	-	-	-	-	-	-	-	-	-	-
-	-	-	-	-	-	-	-	-	-	-	-	-	-	-	-	-	-	-
-	14	48	48	45	3	30	10	-	2	1	2	-	0	1	-	1	0	-
-	-	-	-	-	-	-	-	-	-	-	-	-	-	-	-	-	-	-
-	-	-	-	-	-	-	-	-	-	-	-	-	-	-	-	-	-	-
-	14	48	48	45	3	30	10	-	2	1	2	-	0	1	-	1	0	-
-	-	-	-	-	-	-	-	-	-	-	-	-	-	-	-	-	-	-
302	1,637	4,170	4,169	1,990	246	1,469	12	79	28	157	2,178	7	749	9	2	748	664	1
292	1,302	3,297	3,296	1,373	139	1,049	0	58	23	104	1,922	1	721	0	1	694	505	1
...
...
...
...
...
...
9	335	873	873	617	107	420	11	21	5	53	256	6	28	9	0	54	159	-
...
...
...
...
...
138	1,776	4,088	4,088	2,728	266	1,781	15	464	32	169	1,360	1	176	1	2	655	526	-
138	1,776	4,088	4,088	2,728	266	1,781	15	464	32	169	1,360	1	176	1	2	655	526	-
...
...
...
...
...
128	18,924	14,996	14,996	6,283	1,655	1,646	13	2,332	77	561	8,713	10	214	7	12	3,022	5,448	-
128	11,260	10,992	10,992	5,398	1,172	1,605	12	2,087	73	449	5,594	7	180	6	8	2,529	2,864	-
...
...
...
...
...
...
-	1,223	2,143	2,143	808	463	32	1	214	4	94	1,335	3	7	0	3	292	1,029	-
...
...
...
...
-	6,441	1,861	1,861	77	20	9	-	32	-	17	1,784	0	27	0	0	202	1,555	-
-	6,441	1,861	1,861	77	20	9	-	32	-	17	1,784	0	27	0	0	202	1,555	-

[注] 「無立木地」は人工林・天然林伐採跡地、未立木地を、「その他」は林地以外の国有林野の林地(附帯地・貸地・雑地)をそれぞれ指す。

(5) 林野庁所管国有林(官行造林地) 林種別面積・蓄積

単位:面積(ha),蓄積(千m³)

年度・郡市町村	面積										蓄積										
	総計	立木地・人工林							竹林	無立木地	その他	総計	立木地・人工林							竹林	無立木地
	合計	スギ	ヒノキ	カ・カマ	カラマツ	他針葉樹	広葉樹				総計	合計	スギ	ヒノキ	カ・カマ	カラマツ	他針葉樹	広葉樹			
平成17年度	7,012	6,594	1,512	3,178	506	854	115	429	-	0	419	1,230	1,230	325	596	73	162	24	50	-	
平成18年度	7,013	6,521	1,488	3,172	506	812	115	428	-	69	424	1,242	1,242	329	603	77	159	24	49	-	
平成19年度	6,642	6,237	1,470	3,110	370	802	115	370	-	0	405	1,281	1,281	331	638	77	162	24	48	-	
平成20年度	6,586	6,184	1,452	3,086	367	802	112	365	-	0	402	1,312	1,312	335	662	78	165	24	49	-	
平成21年度	6,488	6,089	1,436	3,034	350	801	112	356	-	0	400	1,317	1,317	337	664	76	168	24	48	-	
岐阜	288	254	49	145	8	-	3	48	-	-	34	61	61	12	40	2	-	1	7	-	
岐阜市	-	-	-	-	-	-	-	-	-	-	-	-	-	-	-	-	-	-	-	-	
(1岐阜市)	
(7柳津町)	
2羽島市	-	-	-	-	-	-	-	-	-	-	-	-	-	-	-	-	-	-	-	-	
各務原市	-	-	-	-	-	-	-	-	-	-	-	-	-	-	-	-	-	-	-	-	
(3各務原市)	
(4川島町)	
山県市	144	121	32	48	-	-	3	37	-	-	23	24	24	8	11	-	-	1	4	-	
(35高富町)	
(36伊自良村)	
(37美山町)	
瑞穂市	-	-	-	-	-	-	-	-	-	-	-	-	-	-	-	-	-	-	-	-	
(30穂積町)	
(31巢南町)	
本巣市	144	133	17	97	8	-	-	11	-	-	11	37	37	4	29	2	-	-	2	-	
(29本巣町)	
(32真正町)	
(33糸貫町)	
(34根尾村)	
羽島郡	-	-	-	-	-	-	-	-	-	-	-	-	-	-	-	-	-	-	-	-	
5岐南町	-	-	-	-	-	-	-	-	-	-	-	-	-	-	-	-	-	-	-	-	
6笠松町	-	-	-	-	-	-	-	-	-	-	-	-	-	-	-	-	-	-	-	-	
本巣郡	-	-	-	-	-	-	-	-	-	-	-	-	-	-	-	-	-	-	-	-	
28北方町	-	-	-	-	-	-	-	-	-	-	-	-	-	-	-	-	-	-	-	-	
西濃	58	47	6	28	2	-	-	10	-	-	12	10	10	2	8	0	-	-	1	-	
大垣市	58	47	6	28	2	-	-	10	-	-	12	10	10	2	8	0	-	-	1	-	
(8大垣市)	
(13上石津町)	
(19墨俣町)	
海津市	-	-	-	-	-	-	-	-	-	-	-	-	-	-	-	-	-	-	-	-	
(9海津町)	
(10平田町)	
(11南濃町)	
養老郡	-	-	-	-	-	-	-	-	-	-	-	-	-	-	-	-	-	-	-	-	
12養老町	-	-	-	-	-	-	-	-	-	-	-	-	-	-	-	-	-	-	-	-	
不破郡	-	-	-	-	-	-	-	-	-	-	-	-	-	-	-	-	-	-	-	-	
14垂井町	-	-	-	-	-	-	-	-	-	-	-	-	-	-	-	-	-	-	-	-	
15関ヶ原町	-	-	-	-	-	-	-	-	-	-	-	-	-	-	-	-	-	-	-	-	
安八郡	-	-	-	-	-	-	-	-	-	-	-	-	-	-	-	-	-	-	-	-	
16神戸町	-	-	-	-	-	-	-	-	-	-	-	-	-	-	-	-	-	-	-	-	
17輪之内町	-	-	-	-	-	-	-	-	-	-	-	-	-	-	-	-	-	-	-	-	
18安八町	-	-	-	-	-	-	-	-	-	-	-	-	-	-	-	-	-	-	-	-	
揖斐	327	315	54	242	-	5	-	14	-	-	12	78	78	17	57	-	2	-	2	-	
揖斐郡	327	315	54	242	-	5	-	14	-	-	12	78	78	17	57	-	2	-	2	-	
揖斐川町	327	315	54	242	-	5	-	14	-	-	12	78	78	17	57	-	2	-	2	-	
(20揖斐川町)	
(21谷汲村)	
(24春日村)	
(25久瀬村)	
(26藤橋村)	
(27坂内村)	
22大野町	-	-	-	-	-	-	-	-	-	-	-	-	-	-	-	-	-	-	-	-	
23池田町	-	-	-	-	-	-	-	-	-	-	-	-	-	-	-	-	-	-	-	-	
中濃	635	594	85	415	16	-	16	62	-	-	41	157	157	31	112	4	-	3	7	-	
関市	422	393	59	279	13	-	2	40	-	-	29	103	103	21	75	3	-	0	4	-	
(38関市)	
(40洞戸村)	
(41板取村)	
(42武芸川町)	
(43武儀町)	
(44上之保村)	
39美濃市	213	201	26	137	3	-	14	22	-	-	13	54	54	10	37	1	-	2	3	-	

[資料] 中部森林管理局調べ

[注] 蓄積について「竹林」は調査していない。また「無立木地」は蓄積なし。

「無立木地」は人工林・天然林伐採跡地、未立木地を、「その他」は林地以外の国有林野の林地(附帯地・貸地・雑地)をそれぞれ指す。

(5) 林野庁所管国有林(官行造林地)林種別面積・蓄積(続き)

単位：面積(ha)、蓄積(千m³)

郡市町村	面 積										蓄 積									
	総計	合計	スギ	ヒノキ	カ・クロマ	カラマツ	地針葉樹	広葉樹	竹林	無立木地	その他	総計	合計	スギ	ヒノキ	カ・クロマ	カラマツ	地針葉樹	広葉樹	その他
郡 上	1,363	1,285	434	657	3	81	10	101	-	-	78	197	197	75	97	1	12	2	10	-
郡 上 市	1,363	1,285	434	657	3	81	10	101	-	-	78	197	197	75	97	1	12	2	10	-
(45 八幡町)
(46 大和町)
(47 白鳥町)
(48 高鷲村)
(49 美並村)
(50 明宝村)
(51 和良村)
可 茂	233	220	10	117	93	-	-	-	-	-	13	34	34	2	17	14	-	-	-	-
52 美濃加茂市	-	-	-	-	-	-	-	-	-	-	-	-	-	-	-	-	-	-	-	-
可 児 市	-	-	-	-	-	-	-	-	-	-	-	-	-	-	-	-	-	-	-	-
(53 可児市)
(62 兼山町)
加 茂 郡	159	152	9	96	47	-	-	-	-	-	7	25	25	2	15	8	-	-	-	-
54 坂祝町	-	-	-	-	-	-	-	-	-	-	-	-	-	-	-	-	-	-	-	-
55 富加町	-	-	-	-	-	-	-	-	-	-	-	-	-	-	-	-	-	-	-	-
56 川辺町	-	-	-	-	-	-	-	-	-	-	-	-	-	-	-	-	-	-	-	-
57 七宗町	12	11	3	8	-	-	-	-	-	-	1	3	3	1	2	-	-	-	-	-
58 八百津町	147	142	6	89	47	-	-	-	-	-	5	23	23	1	13	8	-	-	-	-
59 白川町	-	-	-	-	-	-	-	-	-	-	-	-	-	-	-	-	-	-	-	-
60 東白川村	-	-	-	-	-	-	-	-	-	-	-	-	-	-	-	-	-	-	-	-
可 児 郡	74	68	1	21	46	-	-	-	-	-	6	8	8	0	2	6	-	-	-	-
61 御嵩町	74	68	1	21	46	-	-	-	-	-	6	8	8	0	2	6	-	-	-	-
東 濃	385	374	9	201	158	-	-	6	-	-	11	80	80	3	42	34	-	-	2	-
多 治 見 市	208	202	4	106	91	-	-	-	-	-	6	43	43	1	22	20	-	-	-	-
(63 多治見市)
(66 笠原市)
64 瑞浪市	64	62	4	41	11	-	-	6	-	-	3	18	18	1	12	3	-	-	2	-
65 土岐市	113	111	0	54	57	-	-	-	-	-	2	19	19	0	7	11	-	-	-	-
恵 那	487	450	42	314	63	25	-	6	-	-	38	143	143	17	94	21	10	-	1	-
中 津 川 市	341	310	31	218	35	25	-	1	-	-	31	106	106	12	70	14	10	-	0	-
(67 中津川市)
(69 坂下町)
(70 川上村)
(71 加子母村)
(72 付知町)
(73 福岡町)
(74 蛭川村)
(長野県山口村)
恵 那 市	146	139	11	95	28	-	-	5	-	-	7	36	36	5	23	7	-	-	1	-
(68 恵那市)
(75 岩村町)
(76 山岡町)
(77 明智町)
(78 串原村)
(79 上矢作町)
下 呂	1,047	949	92	598	5	88	76	90	-	-	98	209	209	23	136	1	16	18	15	-
下 呂 市	1,047	949	92	598	5	88	76	90	-	-	98	209	209	23	136	1	16	18	15	-
(80 萩原町)
(81 小坂町)
(82 下呂町)
(83 金山町)
(84 馬瀬村)
飛 驒	1,665	1,601	656	316	-	602	8	19	-	-	64	350	350	154	63	-	129	1	3	-
高 山 市	742	711	184	196	-	307	8	15	-	-	31	158	158	46	43	-	66	1	2	-
(85 高山市)
(86 丹生川村)
(87 清見川村)
(88 莊川村)
(90 宮村)
(91 久々野町)
(92 朝日村)
(93 高根村)
(95 国府町)
(99 上宝村)
飛 驒 市	922	890	471	119	-	294	0	4	-	-	33	192	192	108	20	-	63	0	1	-
(94 古川町)
(96 河合村)
(97 宮川村)
(98 神岡町)
大 野 郡	-	-	-	-	-	-	-	-	-	-	-	-	-	-	-	-	-	-	-	-
89 白川村	-	-	-	-	-	-	-	-	-	-	-	-	-	-	-	-	-	-	-	-

[注] 蓄積について「竹林」は調査していない。また「無立木地」は蓄積なし。
「無立木地」は人工林・天然林伐採跡地、未立木地を、「その他」は林地以外の国有林野の林地(附帯地・貸地・雑地)をそれぞれ指す。

(6) 県営林地の現状

年度・郡市町村	総 数		県 有 林				県民の山		総 数	
	箇所数	面積	総 数		県 有 林		県民の山		総 数	
			箇所数	面積	箇所数	面積	箇所数	面積	箇所数	面積
	箇所	ha	箇所	ha	箇所	ha	箇所	ha	箇所	ha
平成17年度	142	7,790	21	3,984	7	2,392	14	1,592	121	3,806
平成18年度	143	7,795	22	3,989	8	2,396	14	1,592	121	3,806
平成19年度	143	7,795	22	3,989	8	2,396	14	1,592	121	3,806
平成20年度	143	7,795	22	3,989	8	2,396	14	1,592	121	3,806
平成21年度	143	7,795	22	3,989	8	2,396	14	1,592	121	3,806
岐 阜	13	358	2	147	—	—	2	147	11	211
岐 阜 市	—	—	—	—	—	—	—	—	—	—
(1 岐 阜 市)	—	—	—	—	—	—	—	—	—	—
(5 岐 南 町)	—	—	—	—	—	—	—	—	—	—
2 羽 島 市	—	—	—	—	—	—	—	—	—	—
各 務 原 市	—	—	—	—	—	—	—	—	—	—
(3 各 務 原 市)	—	—	—	—	—	—	—	—	—	—
(4 川 島 町)	—	—	—	—	—	—	—	—	—	—
山 県 市	11	211	—	—	—	—	—	—	11	211
(35 高 富 町)	—	—	—	—	—	—	—	—	—	—
(36 伊 自 良 村)	3	38	—	—	—	—	—	—	3	38
(37 美 山 町)	8	173	—	—	—	—	—	—	8	173
瑞 穂 市	—	—	—	—	—	—	—	—	—	—
(30 徳 積 町)	—	—	—	—	—	—	—	—	—	—
(31 巢 南 町)	—	—	—	—	—	—	—	—	—	—
本 巢 市	2	147	2	147	—	—	2	147	—	—
(29 本 巢 町)	—	—	—	—	—	—	—	—	—	—
(32 真 正 町)	—	—	—	—	—	—	—	—	—	—
(33 糸 貫 町)	—	—	—	—	—	—	—	—	—	—
(34 根 尾 村)	2	147	2	147	—	—	2	147	—	—
羽 島 郡	—	—	—	—	—	—	—	—	—	—
6 笠 松 町	—	—	—	—	—	—	—	—	—	—
7 柳 津 町	—	—	—	—	—	—	—	—	—	—
本 巢 郡	—	—	—	—	—	—	—	—	—	—
28 北 方 町	—	—	—	—	—	—	—	—	—	—
西 濃	16	282	2	25	2	25	—	—	14	257
大 垣 市	10	139	—	—	—	—	—	—	10	139
(8 大 垣 市)	—	—	—	—	—	—	—	—	—	—
(13 上 石 津 町)	10	139	—	—	—	—	—	—	10	139
(19 墨 俣 町)	—	—	—	—	—	—	—	—	—	—
海 津 市	—	—	—	—	—	—	—	—	—	—
(9 海 津 町)	—	—	—	—	—	—	—	—	—	—
(10 平 田 町)	—	—	—	—	—	—	—	—	—	—
(11 南 濃 町)	—	—	—	—	—	—	—	—	—	—
養 老 郡	2	25	2	25	2	25	—	—	—	—
12 養 老 町	2	25	2	25	2	25	—	—	—	—
不 破 郡	4	118	—	—	—	—	—	—	4	118
14 垂 井 町	—	—	—	—	—	—	—	—	—	—
15 関ヶ原町	4	118	—	—	—	—	—	—	4	118
安 八 郡	—	—	—	—	—	—	—	—	—	—
16 神 戸 町	—	—	—	—	—	—	—	—	—	—
17 輪 之内 町	—	—	—	—	—	—	—	—	—	—
18 安 八 町	—	—	—	—	—	—	—	—	—	—
揖 斐	25	2,921	7	2,459	3	1,949	4	510	18	462
揖 斐 郡	25	2,921	7	2,459	3	1,949	4	510	18	462
揖 斐 川 町	23	2,886	7	2,459	3	1,949	4	510	16	427
(20 揖 斐 川 町)	2	10	—	—	—	—	—	—	2	10
(21 谷 汲 村)	4	125	1	80	—	—	1	80	3	45
(24 春 日 村)	5	207	1	33	—	—	1	33	4	174
(25 久 瀬 村)	4	161	1	60	—	—	1	60	3	101
(26 藤 橋 村)	5	1,972	3	1,949	3	1,949	—	—	2	24
(27 坂 内 村)	3	411	1	337	—	—	1	337	2	75
22 大 野 町	—	—	—	—	—	—	—	—	—	—
23 池 田 町	2	35	—	—	—	—	—	—	2	35
中 濃	5	117	—	—	—	—	—	—	5	117
関 市	5	117	—	—	—	—	—	—	5	117
(38 関 市)	—	—	—	—	—	—	—	—	—	—
(40 洞 戸 村)	—	—	—	—	—	—	—	—	—	—
(41 板 取 村)	4	105	—	—	—	—	—	—	4	105
(42 武 芸 川 町)	—	—	—	—	—	—	—	—	—	—
(43 武 儀 町)	—	—	—	—	—	—	—	—	—	—
(44 上 之 保 村)	1	12	—	—	—	—	—	—	1	12
39 美 濃 市	—	—	—	—	—	—	—	—	—	—

[資料] 県治山課公有林担当調べ

(6) 県営林地の現状 (続き)

年度・郡市町村	総 数		県 有 林				県民の山		総 数	
	箇所数	面積	総 数		有 林		箇所数	面積	総 数	
			箇所数	面積	箇所数	面積			箇所数	面積
郡 上	8	348	1	142	—	—	1	142	7	206
郡 上 市	8	348	1	142	—	—	1	142	7	206
(45 八 幡 町)	2	35	—	—	—	—	—	—	2	35
(46 大 和 町)	1	12	—	—	—	—	—	—	1	12
(47 白 鳥 町)	3	109	—	—	—	—	—	—	3	109
(48 高 鷲 村)	—	—	—	—	—	—	—	—	—	—
(49 美 並 村)	—	—	—	—	—	—	—	—	—	—
(50 明 宝 村)	2	193	1	142	—	—	1	142	1	51
(51 和 良 村)	—	—	—	—	—	—	—	—	—	—
可 茂	2	54	1	23	—	—	1	23	1	30
52 美濃加茂 市	—	—	—	—	—	—	—	—	—	—
可 児 市	—	—	—	—	—	—	—	—	—	—
53 可 児 市	—	—	—	—	—	—	—	—	—	—
62 兼 山 町	—	—	—	—	—	—	—	—	—	—
加 茂 郡	2	54	1	23	—	—	1	23	1	30
54 坂 祝 町	—	—	—	—	—	—	—	—	—	—
55 富 加 町	—	—	—	—	—	—	—	—	—	—
56 川 辺 町	—	—	—	—	—	—	—	—	—	—
57 七 宗 町	—	—	—	—	—	—	—	—	—	—
58 八 百 津 町	—	—	—	—	—	—	—	—	—	—
59 白 川 町	2	54	1	23	—	—	1	23	1	30
60 東 白 川 村	—	—	—	—	—	—	—	—	—	—
可 児 郡	—	—	—	—	—	—	—	—	—	—
61 御 嵩 町	—	—	—	—	—	—	—	—	—	—
東 濃	1	10	—	—	—	—	—	—	1	10
多 治 見 市	—	—	—	—	—	—	—	—	—	—
63 多 治 見 市	—	—	—	—	—	—	—	—	—	—
66 笠 原 町	—	—	—	—	—	—	—	—	—	—
64 瑞 浪 市	—	—	—	—	—	—	—	—	—	—
65 土 岐 市	1	10	—	—	—	—	—	—	1	10
恵 那	9	511	1	5	1	5	—	—	8	506
中 津 川 市	7	493	—	—	—	—	—	—	7	493
(67 中 津 川 市)	2	86	—	—	—	—	—	—	2	86
(69 坂 下 町)	—	—	—	—	—	—	—	—	—	—
(70 川 上 村)	1	10	—	—	—	—	—	—	1	10
(71 加 子 母 村)	2	270	—	—	—	—	—	—	2	270
(72 付 知 町)	1	85	—	—	—	—	—	—	1	85
(73 福 岡 町)	1	42	—	—	—	—	—	—	1	42
(74 蛭 川 村)	—	—	—	—	—	—	—	—	—	—
(長野県 山 口 村)	—	—	—	—	—	—	—	—	—	—
恵 那 市	2	18	1	5	1	5	—	—	1	13
(68 恵 那 市)	2	18	1	5	1	5	—	—	1	13
(75 岩 村 町)	—	—	—	—	—	—	—	—	—	—
(76 山 岡 町)	—	—	—	—	—	—	—	—	—	—
(77 明 智 町)	—	—	—	—	—	—	—	—	—	—
(78 串 原 村)	—	—	—	—	—	—	—	—	—	—
(79 上 矢 作 町)	—	—	—	—	—	—	—	—	—	—
下 呂	27	1,160	5	359	1	2	4	357	22	801
下 呂 市	27	1,160	5	359	1	2	4	357	22	801
(80 萩 原 町)	7	411	—	—	—	—	—	—	7	411
(81 小 坂 町)	3	172	2	134	—	—	2	134	1	38
(82 下 呂 町)	9	239	—	—	—	—	—	—	9	239
(83 金 山 町)	4	268	3	225	1	2	2	223	1	43
(84 馬 瀬 村)	4	71	—	—	—	—	—	—	4	71
飛 騨	37	2,035	3	830	1	416	2	414	34	1,205
高 山 市	22	1,763	3	830	1	416	2	414	19	933
(85 高 山 市)	1	32	—	—	—	—	—	—	1	32
(86 丹 生 川 村)	3	95	—	—	—	—	—	—	3	95
(87 清 見 村)	2	90	—	—	—	—	—	—	2	90
(88 莊 川 村)	1	55	—	—	—	—	—	—	1	55
(90 宮 村)	—	—	—	—	—	—	—	—	—	—
(91 久々野 町)	7	605	1	347	—	—	1	347	6	257
(92 朝 日 村)	4	375	1	66	—	—	1	66	3	309
(93 高 根 村)	3	496	1	416	1	416	—	—	2	80
(95 国 府 町)	1	15	—	—	—	—	—	—	1	15
(99 上 宝 村)	—	—	—	—	—	—	—	—	—	—
飛 騨 市	14	262	—	—	—	—	—	—	14	262
(94 古 川 町)	—	—	—	—	—	—	—	—	—	—
(96 河 合 村)	1	30	—	—	—	—	—	—	1	30
(97 宮 川 村)	7	145	—	—	—	—	—	—	7	145
(98 神 岡 町)	6	87	—	—	—	—	—	—	6	87
大 野 郡	1	10	—	—	—	—	—	—	1	10
89 白 川 村	1	10	—	—	—	—	—	—	1	10

[資料] 県治山課公有林担当調べ

単位：面積 (ha) 箇所 (箇所)

地上権設定		御大典記念		2600年記念		公有林緑化		部分林		青少年の森		市 町 村
箇所数	面積	箇所数	面積	箇所数	面積	箇所数	面積	箇所数	面積	箇所数	面積	
—	—	3	80	2	63	2	63	—	—	—	—	郡上
—	—	3	80	2	63	2	63	—	—	—	—	45
—	—	1	18	1	17	—	—	—	—	—	—	46
—	—	—	—	—	—	1	12	—	—	—	—	47
—	—	2	62	1	46	—	—	—	—	—	—	48
—	—	—	—	—	—	—	—	—	—	—	—	49
—	—	—	—	—	—	—	—	—	—	—	—	50
—	—	—	—	—	—	1	51	—	—	—	—	51
—	—	—	—	—	—	—	—	—	—	—	—	可茂
—	—	1	30	—	—	—	—	—	—	—	—	52
—	—	—	—	—	—	—	—	—	—	—	—	53
—	—	—	—	—	—	—	—	—	—	—	—	62
—	—	1	30	—	—	—	—	—	—	—	—	54
—	—	—	—	—	—	—	—	—	—	—	—	55
—	—	—	—	—	—	—	—	—	—	—	—	56
—	—	—	—	—	—	—	—	—	—	—	—	57
—	—	—	—	—	—	—	—	—	—	—	—	58
—	—	1	30	—	—	—	—	—	—	—	—	59
—	—	—	—	—	—	—	—	—	—	—	—	60
—	—	—	—	—	—	—	—	—	—	—	—	61
—	—	—	—	—	—	—	—	—	—	—	—	東濃
—	—	—	—	—	—	1	10	—	—	—	—	63
—	—	—	—	—	—	—	—	—	—	—	—	66
—	—	—	—	—	—	—	—	—	—	—	—	64
—	—	—	—	—	—	1	10	—	—	—	—	65
1	175	—	—	2	55	5	277	—	—	—	—	恵那
1	175	—	—	1	42	5	277	—	—	—	—	67
—	—	—	—	—	—	2	86	—	—	—	—	69
—	—	—	—	—	—	—	—	—	—	—	—	70
—	—	—	—	—	—	1	10	—	—	—	—	71
1	175	—	—	—	—	1	96	—	—	—	—	72
—	—	—	—	—	—	1	85	—	—	—	—	73
—	—	—	—	1	42	—	—	—	—	—	—	74
—	—	—	—	—	—	—	—	—	—	—	—	68
—	—	—	—	1	13	—	—	—	—	—	—	75
—	—	—	—	1	13	—	—	—	—	—	—	76
—	—	—	—	—	—	—	—	—	—	—	—	77
—	—	—	—	—	—	—	—	—	—	—	—	78
—	—	—	—	—	—	—	—	—	—	—	—	79
3	307	5	141	1	40	13	313	—	—	—	—	下呂
3	307	5	141	1	40	13	313	—	—	—	—	80
3	307	—	—	1	40	3	64	—	—	—	—	81
—	—	1	38	—	—	—	—	—	—	—	—	82
—	—	4	103	—	—	5	135	—	—	—	—	83
—	—	—	—	—	—	1	43	—	—	—	—	84
—	—	—	—	—	—	4	71	—	—	—	—	飛騨
—	—	1	24	5	244	27	809	1	129	—	—	85
—	—	1	24	4	214	13	567	1	129	—	—	86
—	—	—	—	—	—	1	32	—	—	—	—	87
—	—	—	—	—	—	3	95	—	—	—	—	88
—	—	—	—	—	—	2	90	—	—	—	—	90
—	—	—	—	—	—	1	55	—	—	—	—	91
—	—	—	—	—	—	—	—	—	—	—	—	92
—	—	1	24	4	214	1	20	—	—	—	—	93
—	—	—	—	—	—	2	180	1	129	—	—	94
—	—	—	—	—	—	2	80	—	—	—	—	95
—	—	—	—	—	—	1	15	—	—	—	—	96
—	—	—	—	—	—	—	—	—	—	—	—	97
—	—	—	—	1	30	13	232	—	—	—	—	98
—	—	—	—	—	—	—	—	—	—	—	—	99
—	—	—	—	1	30	—	—	—	—	—	—	94
—	—	—	—	—	—	—	—	—	—	—	—	96
—	—	—	—	—	—	7	145	—	—	—	—	97
—	—	—	—	—	—	6	87	—	—	—	—	98
—	—	—	—	—	—	1	10	—	—	—	—	89
—	—	—	—	—	—	1	10	—	—	—	—	89

(7) 民有林森林資源構成表

年齢級	種類	総計	小計	人工林					その他 針葉樹
				スギ	ヒノキ	アカマツ クロマツ	カラマツ		
1 年齢級	面積	237	212	62	143	0	—	0	
	蓄積	—	—	—	—	—	—	—	
	成長量	—	—	—	—	—	—	—	
2 年齢級	面積	2,272	1,796	179	1,450	1	0	1	
	蓄積	—	—	—	—	—	—	—	
	成長量	—	—	—	—	—	—	—	
3 年齢級	面積	4,604	4,147	510	3,471	2	6	5	
	蓄積	277	254	49	198	0	0	0	
	成長量	27	26	5	21	0	0	0	
4 年齢級	面積	8,942	8,409	1,768	6,540	9	5	17	
	蓄積	1,026	991	281	704	1	0	0	
	成長量	69	68	18	50	0	0	0	
5 年齢級	面積	16,149	14,684	2,871	11,637	7	7	10	
	蓄積	2,515	2,400	607	1,780	1	1	0	
	成長量	123	120	29	90	0	0	0	
6 年齢級	面積	25,883	23,855	5,358	18,294	24	33	10	
	蓄積	4,948	4,764	1,401	3,345	2	5	0	
	成長量	185	180	50	129	0	0	0	
7 年齢級	面積	37,993	33,562	8,989	23,996	100	295	42	
	蓄積	7,790	7,335	2,554	4,722	10	36	2	
	成長量	225	216	73	142	0	1	0	
8 年齢級	面積	45,894	37,311	11,402	24,903	373	486	61	
	蓄積	9,465	8,507	3,345	5,034	50	66	3	
	成長量	215	197	75	119	1	1	0	
9 年齢級	面積	64,797	42,572	17,357	22,392	1,563	1,164	40	
	蓄積	13,811	11,144	5,636	5,108	223	170	2	
	成長量	249	206	103	98	3	1	0	
10 年齢級	面積	76,850	43,006	18,469	19,309	2,814	2,282	75	
	蓄積	17,115	12,848	6,790	5,219	454	374	4	
	成長量	245	192	102	82	5	2	0	
11 年齢級	面積	78,562	34,331	15,972	13,666	2,156	2,452	34	
	蓄積	17,326	11,482	6,555	4,164	328	426	3	
	成長量	195	141	82	55	2	2	0	
12 年齢級	面積	65,679	17,384	8,099	6,134	2,073	997	28	
	蓄積	12,687	6,051	3,609	1,981	269	184	2	
	成長量	107	61	38	22	1	1	0	
13 年齢級	面積	48,154	7,683	3,492	3,152	859	145	7	
	蓄積	8,632	2,839	1,657	1,058	92	28	1	
	成長量	57	23	14	9	0	0	0	
14 年齢級	面積	39,474	6,510	2,851	3,086	464	63	3	
	蓄積	7,574	2,592	1,424	1,100	51	12	0	
	成長量	43	18	10	8	0	0	0	
15 年齢級	面積	34,538	6,294	2,396	3,433	384	52	9	
	蓄積	7,018	2,554	1,241	1,254	45	10	1	
	成長量	37	15	7	8	0	0	0	
16 年齢級	面積	26,424	5,826	1,910	3,467	389	38	6	
	蓄積	5,770	2,390	1,026	1,305	47	9	1	
	成長量	26	13	5	8	0	0	0	
17 年齢級	面積	24,243	5,927	1,876	3,627	354	43	22	
	蓄積	5,559	2,462	1,011	1,396	41	10	4	
	成長量	21	11	4	7	0	0	0	
18 年齢級	面積	16,165	4,397	1,328	2,721	322	6	15	
	蓄積	3,803	1,843	724	1,081	34	1	2	
	成長量	12	7	2	5	0	—	0	
19 年齢級	面積	14,262	3,827	1,228	2,264	303	3	23	
	蓄積	3,429	1,610	663	910	30	1	5	
	成長量	9	5	2	3	0	—	0	
20 年齢級	面積	11,130	2,654	856	1,522	271	2	2	
	蓄積	2,569	1,112	476	613	23	0	0	
	成長量	6	3	1	2	0	—	—	
21 年齢級以上	面積	19,774	3,423	1,551	1,704	160	3	2	
	蓄積	4,325	1,544	846	681	16	1	0	
	成長量	6	3	1	2	—	—	—	
合計	面積	(A) 662,027	307,811	108,525	176,910	12,630	8,082	411	
	蓄積	135,638	84,722	39,895	41,650	1,717	1,334	34	
	成長量	1,857	1,505	621	862	13	7	1	

未立木地	天然林		人工林		岩石地・崩壊地等 更新困難地		その他
面積	伐跡地	1,594	伐跡地	132		4,071	未立木地

[資料] 県林政課調べ

単位：面積(ha)、蓄積・成長量(千m³)

その他 広葉樹	小 計	天 然 林						種 類	齢 級
		ス ギ	ヒ ノ キ	アカマツ クロマツ	カラマツ	その他 針葉樹	その他 広葉樹		
7	25	—	—	—	—	—	25	面 積	1 齢級
—	—	—	—	—	—	—	—	蓄 積	
—	—	—	—	—	—	—	—	成 長 量	
166	475	—	1	0	—	0	474	面 積	2 齢級
—	—	—	—	—	—	—	—	蓄 積	
—	—	—	—	—	—	—	—	成 長 量	
152	457	—	3	0	—	0	454	面 積	3 齢級
7	23	—	0	0	—	0	23	蓄 積	
0	1	—	0	0	—	—	1	成 長 量	
70	534	0	1	1	—	7	524	面 積	4 齢級
5	35	0	0	0	—	0	34	蓄 積	
0	1	0	0	0	—	0	1	成 長 量	
151	1,465	0	2	7	—	2	1,454	面 積	5 齢級
11	115	0	0	1	—	0	114	蓄 積	
0	3	0	0	0	—	0	3	成 長 量	
137	2,028	0	4	21	—	12	1,990	面 積	6 齢級
11	184	0	1	3	0	1	179	蓄 積	
0	5	0	0	0	0	0	4	成 長 量	
141	4,431	2	13	50	1	14	4,351	面 積	7 齢級
12	454	1	3	10	0	1	440	蓄 積	
0	9	0	0	0	0	0	9	成 長 量	
86	8,583	1	29	186	0	47	8,320	面 積	8 齢級
8	958	1	6	30	0	2	919	蓄 積	
0	18	0	0	1	0	0	17	成 長 量	
56	22,225	6	81	1,146	1	188	20,804	面 積	9 齢級
6	2,667	2	18	164	0	12	2,472	蓄 積	
0	43	0	0	2	—	0	40	成 長 量	
58	33,843	7	67	3,168	9	348	30,244	面 積	1 0 齢級
6	4,267	3	18	480	2	28	3,736	蓄 積	
0	53	0	0	5	0	1	48	成 長 量	
51	44,231	10	78	5,204	10	423	38,506	面 積	1 1 齢級
6	5,844	4	25	866	2	43	4,904	蓄 積	
0	55	0	0	5	0	1	48	成 長 量	
52	48,295	6	119	5,753	2	445	41,972	面 積	1 2 齢級
6	6,636	3	37	1,028	0	55	5,513	蓄 積	
0	46	0	0	4	—	1	41	成 長 量	
27	40,471	5	136	5,516	5	819	33,990	面 積	1 3 齢級
3	5,793	2	47	1,011	1	107	4,625	蓄 積	
0	33	0	0	2	0	2	29	成 長 量	
43	32,964	4	190	4,719	6	862	27,183	面 積	1 4 齢級
5	4,981	2	68	875	1	120	3,915	蓄 積	
0	25	0	0	1	0	1	22	成 長 量	
21	28,244	7	281	4,154	2	1,158	22,643	面 積	1 5 齢級
2	4,464	3	113	776	0	179	3,393	蓄 積	
0	21	0	1	0	0	1	19	成 長 量	
17	20,598	12	233	3,363	25	1,090	15,876	面 積	1 6 齢級
2	3,380	6	90	613	4	176	2,491	蓄 積	
0	14	0	1	0	0	1	12	成 長 量	
5	18,315	7	340	3,911	2	1,033	13,022	面 積	1 7 齢級
0	3,097	4	127	695	0	170	2,100	蓄 積	
—	10	0	1	0	—	1	9	成 長 量	
4	11,768	6	216	3,349	0	825	7,373	面 積	1 8 齢級
0	1,960	3	81	565	0	130	1,180	蓄 積	
—	5	0	0	0	—	0	4	成 長 量	
7	10,435	2	369	2,809	1	596	6,653	面 積	1 9 齢級
1	1,819	1	149	476	0	98	1,095	蓄 積	
0	4	0	1	0	—	0	3	成 長 量	
1	8,476	5	198	2,107	—	496	5,671	面 積	2 0 齢級
0	1,457	2	78	327	—	83	966	蓄 積	
—	3	0	0	0	—	0	3	成 長 量	
2	16,350	7	527	2,387	0	1,172	12,257	面 積	21 齢級以上
0	2,781	4	230	379	0	176	1,993	蓄 積	
—	3	0	0	—	—	—	2	成 長 量	
1,254	354,216	87	2,886	47,852	64	9,536	293,791	面 積	合 計
93	50,916	40	1,091	8,300	11	1,381	40,093	蓄 積	
2	352	0	6	21	0	9	316	成 長 量	

13,360	竹 林	1,145	小 計	(B) 20,302
--------	-----	-------	-----	---------------

民 有 林	(A)+(B)
面積総計	682,330

(8) 民有林人工林齡級別面積

年度・郡市町村	1 齡級	2	3	4	5	6	7	8	9	10	11
平成17年度	799	3,618	7,322	13,265	21,402	33,236	35,629	42,082	43,433	37,732	21,556
平成18年度	300	3,297	6,337	12,067	19,807	30,324	36,002	40,514	44,309	39,250	24,636
平成19年度	180	2,832	5,142	10,929	18,150	27,902	35,874	39,704	43,353	40,844	27,690
平成20年度	79	2,138	4,743	9,527	16,185	26,139	34,517	39,100	42,830	42,589	30,763
平成21年度	212	1,796	4,147	8,409	14,684	23,855	33,562	37,311	42,572	43,006	34,331
岐阜	2	230	659	1,147	1,520	1,593	2,131	2,455	2,608	2,009	2,041
岐阜市	—	16	82	112	271	110	71	22	60	41	33
(1岐阜市)	—	16	82	112	271	110	71	22	60	41	33
(7柳津町)	—	—	—	—	—	—	—	—	—	—	—
2羽島市	—	—	—	—	—	—	—	—	—	—	—
各務原市	—	2	2	1	4	16	15	5	2	11	31
(3各務原市)	—	2	2	1	4	16	15	1	2	11	31
(4川島町)	—	—	—	—	—	—	—	5	0	0	—
山県市	0	51	131	155	284	505	693	909	1,112	908	1,147
(35高富町)	—	—	5	2	34	24	42	37	9	26	10
(36伊自良村)	0	10	12	15	36	84	122	129	28	13	51
(37美山町)	0	41	115	138	214	397	529	743	1,074	869	1,086
瑞穂市	—	—	—	—	—	—	—	—	—	—	—
(30穂積町)	—	—	—	—	—	—	—	—	—	—	—
(31巣南町)	—	—	—	—	—	—	—	—	—	—	—
本巣市	2	160	444	879	960	963	1,353	1,519	1,434	1,049	830
(29本巣町)	—	32	56	205	314	342	520	124	159	176	152
(32真正町)	—	—	—	—	—	—	—	—	—	—	—
(33糸貫町)	—	—	—	—	—	—	0	—	—	—	—
(34根尾村)	2	128	388	674	646	621	832	1,395	1,275	873	678
羽島郡	—	—	—	—	—	—	—	—	—	—	—
5岐南町	—	—	—	—	—	—	—	—	—	—	—
6笠松町	—	—	—	—	—	—	—	—	—	—	—
本巣郡	—	—	—	—	—	—	—	—	—	—	—
28北方町	—	—	—	—	—	—	—	—	—	—	—
西濃	2	115	224	412	686	1,246	843	564	780	853	841
大垣市	1	100	123	202	443	778	472	186	377	383	355
(8大垣市)	—	—	—	6	6	11	9	18	21	12	8
(13上石津町)	1	100	123	197	437	767	462	169	355	371	347
(19墨俣町)	—	—	—	—	—	—	—	—	—	—	—
海津市	—	0	—	39	78	127	76	109	116	68	80
(9海津町)	—	—	—	—	—	—	—	—	—	—	—
(10平田町)	—	—	—	—	—	—	—	—	—	—	—
(11南濃町)	—	0	—	39	78	127	76	109	116	68	80
養老郡	0	7	75	91	13	14	25	31	33	47	55
12養老町	0	7	75	91	13	14	25	31	33	47	55
不破郡	0	8	26	80	152	327	270	237	254	356	352
14垂井町	—	3	13	47	78	218	163	183	151	200	145
15関ヶ原町	0	5	13	33	74	109	107	55	103	156	206
安八郡	—	—	—	—	—	—	—	—	—	—	—
16神戸町	—	—	—	—	—	—	—	—	—	—	—
17輪之内町	—	—	—	—	—	—	—	—	—	—	—
18安八町	—	—	—	—	—	—	—	—	—	—	—
揖斐	1	100	352	864	1,633	2,498	3,607	3,455	2,563	2,089	1,614
揖斐郡	1	100	352	864	1,633	2,498	3,607	3,455	2,563	2,089	1,614
揖斐川町	1	97	333	811	1,569	2,381	3,404	3,381	2,513	2,019	1,528
(20揖斐川町)	—	8	34	31	44	192	128	282	51	90	70
(21谷汲村)	1	72	67	131	330	341	370	430	445	449	229
(24春日村)	—	6	62	111	361	428	617	611	819	518	492
(25久瀬村)	—	6	84	264	319	423	598	422	315	327	306
(26藤橋村)	—	2	25	183	303	668	1,003	909	570	288	171
(27坂内村)	—	3	62	92	212	328	687	728	312	347	261
22大野町	—	0	2	1	3	13	5	1	6	14	3
23池田町	—	3	17	51	62	104	198	73	44	55	83
中濃	5	100	260	508	728	1,097	1,965	2,278	3,379	2,948	2,269
関市	4	82	233	391	508	827	1,494	1,843	2,511	2,132	1,845
(38関市)	—	—	7	24	33	65	61	19	18	24	103
(40洞戸村)	—	17	18	54	71	79	213	385	268	238	264
(41板取村)	1	40	91	206	192	404	666	605	1,191	748	726
(42武芸川町)	—	10	48	12	76	45	35	141	108	82	65
(43武儀町)	3	5	39	39	88	158	335	420	428	547	397
(44上之保村)	—	11	31	57	48	76	182	273	497	493	290
39美濃市	1	18	28	117	220	270	471	435	868	816	424

〔資料〕 県林政課調べ

〔注〕 H17は、H18.3.31現在の森林簿面積に国立大学法人 岐阜大学の演習林を加算

単位：面積 (ha)

1 2	1 3	1 4	1 5	1 6	1 7	1 8	1 9	2 0	2 1 以上	総 計	市 町 村
8,571	6,690	6,417	5,823	6,122	4,534	4,042	2,749	1,937	1,857	308,816	平17
9,713	6,813	6,456	6,150	5,902	4,928	4,186	3,236	2,059	2,348	308,633	平18
11,439	6,971	6,244	6,382	5,718	5,537	4,015	3,740	1,976	2,862	307,482	平19
13,965	7,312	6,353	6,360	5,723	5,895	4,235	3,825	2,328	3,217	307,824	平20
17,384	7,683	6,510	6,294	5,826	5,927	4,397	3,827	2,654	3,423	307,811	平21
1,324	725	765	822	686	691	422	494	291	369	22,983	岐阜
24	10	6	9	9	12	10	10	16	24	948	
24	10	6	9	9	12	10	10	16	24	948	1
—	—	—	—	—	—	—	—	—	—	—	7
—	—	—	—	—	—	—	—	—	—	—	2
5	7	2	1	3	2	5	18	10	21	162	
4	7	2	1	3	2	5	3	3	21	133	3
1	—	—	—	—	—	—	16	7	—	29	4
754	473	487	607	452	576	302	335	213	233	10,328	
9	5	3	3	5	14	11	25	22	53	339	35
16	4	9	5	9	5	7	6	13	16	592	36
729	464	475	599	438	557	283	304	178	164	9,397	37
—	—	—	—	—	—	—	—	—	—	—	
—	—	—	—	—	—	—	—	—	—	—	30
—	—	—	—	—	—	—	—	—	—	—	31
541	235	270	205	222	101	105	131	51	91	11,545	
90	55	26	26	19	12	11	13	11	10	2,354	29
—	—	—	—	—	—	—	—	—	—	—	32
—	—	—	—	0	—	—	0	—	0	—	1
452	180	244	179	203	90	94	118	39	81	9,191	34
—	—	—	—	—	—	—	—	—	—	—	
—	—	—	—	—	—	—	—	—	—	—	5
—	—	—	—	—	—	—	—	—	—	—	6
—	—	—	—	—	—	—	—	—	—	—	
—	—	—	—	—	—	—	—	—	—	—	28
416	314	271	283	278	383	261	354	193	738	10,057	西濃
154	111	77	75	72	116	66	102	50	80	4,322	
1	2	1	2	3	2	2	1	1	3	111	8
153	109	76	73	68	113	64	101	49	77	4,211	13
—	—	—	—	—	—	—	—	—	—	—	19
90	25	32	27	21	23	24	11	10	4	960	
—	—	—	—	—	—	—	—	—	—	—	9
—	—	—	—	—	—	—	—	—	—	—	10
90	25	32	27	21	23	24	11	10	4	960	11
47	29	34	41	52	35	12	36	7	12	695	
47	29	34	41	52	35	12	36	7	12	695	12
124	150	127	140	135	210	159	205	126	643	4,080	
63	47	56	32	46	27	61	34	62	66	1,697	14
62	103	71	108	89	183	97	170	64	577	2,383	15
—	—	—	—	—	—	—	—	—	—	—	
—	—	—	—	—	—	—	—	—	—	—	16
—	—	—	—	—	—	—	—	—	—	—	17
—	—	—	—	—	—	—	—	—	—	—	18
700	290	264	228	313	196	218	144	203	152	21,483	揖斐
700	290	264	228	313	196	218	144	203	152	21,483	
657	272	251	211	296	181	203	139	196	147	20,591	
25	13	8	20	11	12	11	20	50	11	1,110	20
155	73	77	64	114	45	76	44	72	69	3,654	21
195	54	58	34	50	29	48	12	38	21	4,563	24
152	85	62	48	35	35	15	14	9	24	3,544	25
70	16	21	15	18	28	23	20	11	12	4,357	26
60	33	25	29	68	32	30	29	16	10	3,363	27
4	1	4	2	4	4	4	1	6	4	84	22
39	16	9	15	13	10	11	4	2	0	808	23
1,386	716	512	449	370	486	299	266	179	324	20,523	中濃
1,109	613	453	403	337	412	239	233	157	290	16,114	
49	18	6	10	5	10	6	7	3	11	480	38
314	85	67	62	81	84	46	64	31	74	2,516	40
294	202	123	118	86	141	91	83	65	107	6,180	41
36	17	8	11	10	16	8	9	9	41	785	42
212	140	112	73	52	53	32	37	17	29	3,215	43
203	150	138	129	103	109	56	33	32	27	2,938	44
277	103	59	46	33	74	59	33	22	34	4,409	39

(8) 民有林人工林年齢級別面積 (続き)

郡市町村	1 年齢級	2	3	4	5	6	7	8	9	10	11
郡 上	7	285	512	1,333	2,734	4,350	5,929	7,086	7,139	6,971	5,377
郡 上 市	7	285	512	1,333	2,734	4,350	5,929	7,086	7,139	6,971	5,377
(45 八幡町)	3	99	109	242	547	1,035	1,771	2,093	1,877	2,066	1,787
(46 大和町)	0	15	73	289	474	831	1,241	1,301	1,453	1,038	597
(47 白鳥町)	—	48	97	185	255	483	647	782	739	925	884
(48 高鷺村)	—	8	22	29	80	270	191	426	491	487	522
(49 美並村)	—	1	16	117	416	368	328	318	537	405	370
(50 明宝村)	—	24	77	275	387	502	860	1,263	1,492	1,394	809
(51 和良村)	3	91	117	197	575	862	891	903	551	658	408
可 茂	1	87	342	620	1,081	2,131	3,272	3,491	3,922	5,388	3,582
52 美濃加茂市	1	—	3	21	58	51	100	123	77	94	71
可 児 市	—	—	11	49	34	50	67	17	142	201	195
(53 可児市)	—	—	11	49	29	37	67	13	140	194	175
(62 兼山町)	—	—	—	0	5	13	1	4	3	7	20
加 茂 郡	0	87	325	516	955	1,972	3,018	3,282	3,559	4,595	2,967
54 坂祝町	—	—	—	1	—	8	2	1	1	12	19
55 富加町	—	—	—	3	6	16	12	7	11	15	7
56 川辺町	—	2	7	28	55	100	113	81	63	166	192
57 七宗町	—	2	28	53	131	297	343	343	350	474	380
58 八百津町	—	2	35	95	170	328	471	751	900	1,484	715
59 白川町	0	32	155	201	366	854	1,443	1,429	1,431	1,532	1,172
60 東白川村	0	49	99	135	228	369	635	671	803	913	482
可 児 郡	—	1	4	35	34	58	87	70	143	499	348
61 御嵩町	—	1	4	35	34	58	87	70	143	499	348
東 濃	—	31	192	271	473	915	728	340	718	816	1,097
多 治 市	—	3	2	17	63	78	81	58	84	103	214
(63 多治見市)	—	1	1	6	36	66	73	57	81	103	168
(66 笠原町)	—	2	1	11	27	12	9	1	3	0	46
64 瑞浪市	—	21	121	150	253	564	446	201	347	502	435
65 土岐市	—	7	69	105	157	274	201	81	286	211	448
恵 那	5	56	361	650	1,292	2,245	3,814	4,444	4,945	7,480	5,998
中 津 川 市	4	16	201	391	730	1,187	2,100	2,184	2,554	3,698	3,491
(67 中津川市)	2	7	53	116	225	359	534	529	627	1,158	1,083
(69 坂下町)	—	1	11	39	28	47	99	104	207	254	237
(70 川上村)	—	—	3	17	75	57	112	138	167	163	101
(71 加子母村)	—	1	17	39	94	174	395	455	592	748	742
(72 付知町)	—	1	36	87	89	129	378	321	296	370	494
(73 福岡町)	2	4	53	40	112	228	413	406	373	531	503
(74 蛭川村)	—	2	27	54	83	156	119	157	204	379	168
(長野県 山口村)	—	—	0	0	23	36	50	74	89	96	162
恵 那 市	1	39	160	259	562	1,058	1,714	2,261	2,390	3,782	2,507
(68 恵那市)	—	22	59	122	256	267	403	308	530	1,213	905
(75 岩村町)	0	2	7	15	32	36	55	66	123	178	175
(76 山岡町)	1	6	27	36	59	209	263	259	265	416	214
(77 明智町)	—	7	37	46	74	186	189	358	421	513	335
(78 串原村)	—	—	15	18	47	93	170	244	255	261	210
(79 上矢作町)	—	3	14	21	93	267	636	1,026	797	1,201	669
下 呂	2	176	419	615	1,067	1,601	3,159	3,910	6,046	5,021	4,788
下 呂 市	2	176	419	615	1,067	1,601	3,159	3,910	6,046	5,021	4,788
(80 萩原町)	1	18	42	75	156	278	641	760	1,140	1,139	1,502
(81 小呂町)	1	52	86	93	107	137	505	654	738	768	552
(82 下呂町)	0	36	109	137	287	457	736	1,220	1,671	1,401	1,537
(83 金山町)	1	49	152	243	378	509	877	764	1,688	1,074	720
(84 馬瀬村)	0	20	30	68	139	220	399	510	809	638	478
飛 騨	187	617	825	1,989	3,471	6,181	8,113	9,287	10,474	9,431	6,724
高 山 市	168	490	710	1,459	2,629	4,537	5,620	6,705	7,471	6,645	4,850
(85 高山市)	3	19	27	81	199	390	488	766	798	520	287
(86 丹生川村)	31	59	65	103	256	609	737	945	1,105	1,025	598
(87 清見村)	8	68	79	358	607	878	865	715	780	536	562
(88 荘川村)	55	39	90	197	414	564	606	468	664	690	604
(90 宮村)	—	20	22	36	94	164	163	211	308	179	84
(91 久々野町)	3	29	67	133	160	340	420	707	791	923	563
(92 朝日村)	8	63	83	112	265	438	673	843	790	978	924
(93 高根村)	6	32	98	105	123	375	667	721	533	518	387
(95 国府町)	20	69	76	146	169	314	483	674	796	461	224
(99 上宝村)	33	92	105	189	342	466	518	656	905	815	618
飛 騨 市	19	128	112	498	796	1,512	2,229	2,346	2,585	2,595	1,687
(94 古川町)	1	26	44	120	141	186	420	546	794	506	278
(96 河合村)	8	5	4	102	148	197	447	399	537	524	530
(97 宮川村)	8	65	32	147	238	490	658	672	757	976	490
(98 神岡町)	2	33	31	128	269	639	703	729	497	589	388
大 野 郡	0	—	4	31	46	131	265	236	417	192	187
89 白川村	0	—	4	31	46	131	265	236	417	192	187

〔資料〕 県林政課調べ

〔注〕 H17は、H18.3.31現在の森林簿面積に国立大学法人 岐阜大学の演習林を加算

単位：面積(ha)

1 2	1 3	1 4	1 5	1 6	1 7	1 8	1 9	2 0	2 1 以上	総 計	市 町 村
2,235	993	923	724	671	754	677	536	356	275	49,867	郡上
2,235	993	923	724	671	754	677	536	356	275	49,867	
627	309	234	213	213	247	238	122	83	146	14,061	45
282	106	73	73	33	106	33	134	38	5	8,197	46
383	180	225	140	180	90	125	48	78	66	6,559	47
236	115	93	92	51	71	29	25	17	4	3,257	48
209	117	152	87	77	130	131	80	25	9	3,894	49
344	92	86	43	40	57	82	24	31	13	7,895	50
156	73	61	75	77	52	38	103	84	30	6,004	51
1,893	1,123	845	1,125	633	1,042	428	602	257	448	32,312	可茂
41	18	31	12	28	9	26	6	5	8	783	52
96	84	54	59	42	87	33	58	69	47	1,395	
94	83	54	59	41	86	31	56	69	47	1,334	53
2	0	0	0	1	1	3	2	0	0	61	62
1,648	953	728	1,029	540	920	343	515	171	382	28,504	
5	4	5	1	2	0	2	—	1	2	66	54
5	0	7	1	6	4	7	2	1	2	113	55
64	29	28	32	19	30	6	14	10	3	1,043	56
276	135	95	108	36	98	46	65	57	91	3,406	57
393	236	149	173	77	146	46	67	25	48	6,309	58
735	431	359	545	328	478	177	254	57	173	12,151	59
171	117	85	170	72	163	58	113	19	64	5,416	60
107	68	31	24	23	26	26	23	12	12	1,631	
107	68	31	24	23	26	26	23	12	12	1,631	61
1,488	690	464	391	487	356	370	244	243	152	10,467	東濃
309	225	108	64	60	60	88	68	74	57	1,817	
242	118	99	50	51	50	86	68	74	55	1,484	63
67	107	9	14	9	10	3	0	—	2	334	66
338	138	152	145	191	135	133	59	51	39	4,420	64
841	327	204	181	237	162	149	117	118	56	4,230	65
3,245	1,470	1,203	1,280	1,257	1,084	997	700	609	585	43,718	惠那
1,753	664	533	638	677	670	494	378	329	325	23,018	
642	279	168	245	240	241	140	116	103	132	6,998	67
88	45	47	49	66	63	80	30	19	13	1,529	69
43	13	16	32	47	35	42	11	33	14	1,119	70
287	80	64	92	47	95	39	65	31	45	4,103	71
243	84	73	64	78	82	47	39	47	45	3,005	72
245	95	79	76	73	72	61	42	39	30	3,475	73
122	51	43	57	66	69	54	46	28	43	1,929	74
83	18	42	22	60	11	32	29	30	3	860	
1,492	806	670	642	580	413	503	321	280	260	20,700	
667	413	323	285	259	185	251	178	104	145	6,894	68
77	48	34	22	49	16	24	10	5	5	978	75
135	33	32	25	21	21	20	20	13	26	2,100	76
159	63	44	49	49	31	59	16	39	40	2,713	77
131	58	67	81	58	22	59	17	43	24	1,872	78
322	191	170	180	145	139	90	81	75	22	6,142	79
2,364	804	719	564	591	458	356	287	169	170	33,286	下呂
2,364	804	719	564	591	458	356	287	169	170	33,286	
723	192	138	96	140	103	94	84	14	25	7,362	80
202	74	41	57	19	62	31	23	28	12	4,242	81
727	271	293	228	193	122	120	91	72	55	9,762	82
532	208	180	152	170	138	93	68	49	64	8,108	83
180	60	66	32	69	33	19	22	5	13	3,811	84
2,332	559	544	429	540	479	368	202	154	210	63,114	飛騨
1,597	386	349	261	328	350	262	159	109	148	45,235	
71	35	34	29	30	35	41	23	19	54	3,950	85
248	44	44	42	76	47	42	26	10	24	6,135	86
73	15	32	13	8	6	10	20	18	12	5,663	87
315	108	35	37	55	112	25	13	8	8	5,106	88
12	7	20	24	58	7	45	2	9	5	1,469	90
120	27	78	18	19	20	16	14	3	3	4,454	91
209	20	14	12	12	15	14	11	13	10	5,506	92
175	22	9	9	4	6	15	4	5	3	3,818	93
133	33	27	23	41	40	19	18	18	12	3,794	95
242	75	53	55	25	63	35	28	6	18	5,339	99
684	161	174	146	191	115	97	37	43	55	16,207	
132	45	74	37	70	15	32	7	16	10	3,502	94
178	28	34	37	53	55	32	5	5	13	3,341	96
288	59	32	37	34	26	15	15	10	22	5,070	97
86	29	34	34	34	19	18	10	11	10	4,294	98
51	12	22	22	20	14	8	6	3	7	1,673	
51	12	22	22	20	14	8	6	3	7	1,673	89

(9) 民有林人工林年齢別蓄積

年度・郡市町村	1 年齢	2	3	4	5	6	7	8	9	10	11
平成17年度	—	—	476	1,575	3,400	6,204	6,884	9,667	11,614	11,751	7,078
平成18年度	—	—	412	1,422	3,210	5,937	6,963	9,360	11,733	12,147	8,049
平成19年度	—	—	322	1,283	2,967	5,481	7,246	9,160	11,426	12,485	9,153
平成20年度	—	1	292	1,120	2,653	5,180	7,212	8,945	11,238	12,910	10,295
平成21年度	—	—	254	991	2,400	4,764	7,335	8,507	11,144	12,848	11,482
岐阜	—	—	37	131	239	292	452	610	810	741	813
岐阜市	—	—	3	8	26	15	9	3	10	10	9
(1)岐阜市	—	—	3	8	26	15	9	3	10	10	9
(7)柳津町	—	—	—	—	—	—	—	—	—	—	—
(2)羽島市	—	—	—	—	—	—	—	—	—	—	—
各務原市	—	—	0	0	0	2	1	0	0	2	6
(3)各務原市	—	—	0	0	0	2	1	0	0	2	6
(4)川島町	—	—	—	—	—	—	—	0	0	0	—
山県市	—	—	9	19	46	100	147	222	349	326	436
(35)高富町	—	—	0	0	4	3	6	5	2	7	4
(36)伊自良村	—	—	0	1	4	12	17	22	7	3	16
(37)美山町	—	—	8	18	38	85	124	194	339	315	416
瑞穂市	—	—	—	—	—	—	—	—	—	—	—
(30)穂積町	—	—	—	—	—	—	—	—	—	—	—
(31)巣南町	—	—	—	—	—	—	—	—	—	—	—
本巣市	—	—	26	105	166	176	295	385	451	404	361
(29)本巣町	—	—	3	19	39	57	92	26	38	63	62
(32)真正町	—	—	—	—	—	—	—	—	—	—	—
(33)糸貫町	—	—	—	—	—	—	0	—	—	—	—
(34)根尾村	—	—	23	86	127	119	203	359	412	341	300
羽島郡	—	—	—	—	—	—	—	—	—	—	—
5)岐南町	—	—	—	—	—	—	—	—	—	—	—
6)笠松町	—	—	—	—	—	—	—	—	—	—	—
本巣郡	—	—	—	—	—	—	—	—	—	—	—
28)北方町	—	—	—	—	—	—	—	—	—	—	—
西濃	—	—	10	35	82	196	166	120	197	266	265
大垣市	—	—	5	17	53	110	70	31	86	126	114
(8)大垣市	—	—	—	0	1	1	1	2	5	3	3
(13)上石津町	—	—	5	17	53	109	68	29	81	123	112
(19)墨俣町	—	—	—	—	—	—	—	—	—	—	—
海津市	—	—	—	4	10	19	12	18	21	16	21
(9)海津町	—	—	—	—	—	—	—	—	—	—	—
(10)平田町	—	—	—	—	—	—	—	—	—	—	—
(11)南濃町	—	—	—	4	10	19	12	18	21	16	21
養老郡	—	—	4	7	1	2	4	5	6	12	14
12)養老町	—	—	4	7	1	2	4	5	6	12	14
不破郡	—	—	1	6	18	65	81	66	84	112	116
14)垂井町	—	—	0	3	8	29	22	28	32	58	45
15)関ヶ原町	—	—	0	3	10	36	59	37	52	54	71
安八郡	—	—	—	—	—	—	—	—	—	—	—
16)神戸町	—	—	—	—	—	—	—	—	—	—	—
17)輪之内町	—	—	—	—	—	—	—	—	—	—	—
18)安八町	—	—	—	—	—	—	—	—	—	—	—
揖斐	—	—	23	105	270	540	867	830	709	671	549
揖斐郡	—	—	23	105	270	540	867	830	709	671	549
揖斐川町	—	—	23	101	264	523	838	820	700	654	527
(20)揖斐川町	—	—	2	3	5	32	20	45	11	26	20
(21)谷汲村	—	—	3	13	49	55	64	82	101	125	77
(24)春日村	—	—	3	11	49	79	129	133	212	156	157
(25)久瀬村	—	—	7	39	61	97	160	116	95	118	111
(26)藤橋村	—	—	3	23	56	173	272	236	174	103	64
(27)坂内村	—	—	5	12	44	86	193	208	107	125	99
22)大野町	—	—	0	0	0	2	1	0	1	3	1
23)池田町	—	—	0	4	6	15	27	10	8	13	20
中濃	—	—	15	59	105	191	382	475	821	788	772
関市	—	—	14	49	79	151	308	404	644	600	626
(38)関市	—	—	0	2	3	8	8	3	3	5	27
(40)洞戸村	—	—	1	7	13	18	48	97	72	71	89
(41)板取村	—	—	6	28	33	77	146	144	350	242	245
(42)武芸川町	—	—	2	1	9	6	6	29	24	23	24
(43)武儀町	—	—	2	4	13	27	63	77	87	137	134
(44)上之保村	—	—	2	6	8	14	35	54	109	123	106
39)美濃市	—	—	1	10	26	40	74	71	177	188	146

〔資料〕 県林政課調べ

〔注〕 H17は、H18.3.31現在の森林簿蓄積に国立大学法人 岐阜大学の演習林を加算

単位：蓄積(千㎡)

1 2	1 3	1 4	1 5	1 6	1 7	1 8	1 9	2 0	2 1 以上	総 計	市 町 村
2,975	2,547	2,530	2,328	2,460	1,869	1,673	1,136	855	832	77,853	平17
3,348	2,565	2,560	2,456	2,355	2,065	1,749	1,359	909	1,081	79,680	平18
3,940	2,617	2,516	2,535	2,312	2,308	1,691	1,572	878	1,307	81,200	平19
4,814	2,712	2,531	2,541	2,340	2,438	1,785	1,592	991	1,444	83,032	平20
6,051	2,839	2,592	2,554	2,390	2,462	1,843	1,610	1,112	1,544	84,722	平21
625	360	393	433	354	366	227	258	150	185	7,476	岐阜
7	3	2	4	3	4	4	4	6	10	139	
7	3	2	4	3	4	4	4	6	10	139	1
—	—	—	—	—	—	—	—	—	—	—	7
—	—	—	—	—	—	—	—	—	—	—	2
1	2	0	0	0	0	0	1	1	3	20	
1	2	0	0	0	0	0	0	0	3	19	3
0	—	—	—	—	—	—	1	0	—	0	4
370	241	253	324	245	310	173	186	120	123	3,997	
3	2	1	1	2	5	4	9	8	21	87	35
6	2	4	2	4	2	4	3	5	9	124	36
361	238	248	320	240	303	165	174	107	93	3,787	37
—	—	—	—	—	—	—	—	—	—	—	
—	—	—	—	—	—	—	—	—	—	—	30
—	—	—	—	—	—	—	—	—	—	—	31
247	114	137	105	105	52	51	67	24	49	3,321	
40	25	12	12	8	5	5	5	5	4	519	29
—	—	—	—	—	—	—	—	—	—	—	32
—	—	—	—	0	—	—	0	—	0	0	33
208	89	125	93	97	46	46	62	19	45	2,801	34
—	—	—	—	—	—	—	—	—	—	—	
—	—	—	—	—	—	—	—	—	—	—	5
—	—	—	—	—	—	—	—	—	—	—	6
—	—	—	—	—	—	—	—	—	—	—	
—	—	—	—	—	—	—	—	—	—	—	28
134	112	99	114	114	150	102	147	80	331	2,721	西濃
56	39	31	31	30	46	28	46	23	36	978	
0	1	0	1	1	1	1	1	1	1	25	8
56	39	30	30	28	45	27	46	22	35	953	13
—	—	—	—	—	—	—	—	—	—	—	19
24	7	9	9	6	8	8	4	4	2	201	
—	—	—	—	—	—	—	—	—	—	—	9
—	—	—	—	—	—	—	—	—	—	—	10
24	7	9	9	6	8	8	4	4	2	201	11
12	8	9	12	16	11	4	12	2	4	145	
12	8	9	12	16	11	4	12	2	4	145	12
42	58	50	63	62	85	62	86	51	288	1,397	
20	16	20	12	17	10	23	12	24	25	406	14
22	42	30	51	44	75	38	74	27	263	991	15
—	—	—	—	—	—	—	—	—	—	—	
—	—	—	—	—	—	—	—	—	—	—	16
—	—	—	—	—	—	—	—	—	—	—	17
—	—	—	—	—	—	—	—	—	—	—	18
264	123	113	100	126	81	88	56	77	71	5,663	揖斐
264	123	113	100	126	81	88	56	77	71	5,663	
251	117	109	94	121	76	83	54	74	69	5,498	
7	5	3	7	3	4	4	6	14	5	221	20
59	29	30	28	40	15	27	16	27	29	871	21
73	25	27	16	24	14	24	6	16	11	1,164	24
60	38	30	23	17	16	8	7	4	12	1,018	25
28	7	8	7	7	11	11	9	5	6	1,205	26
23	14	12	14	30	15	10	11	8	5	1,019	27
1	0	1	1	1	2	1	0	2	2	22	22
12	6	3	5	4	4	3	1	1	0	144	23
520	289	215	187	158	211	134	123	84	159	5,689	中濃
414	249	191	168	145	181	109	109	74	142	4,656	
12	4	2	3	2	4	2	3	1	4	98	38
113	35	28	26	35	38	20	28	15	38	790	40
110	81	50	46	34	60	42	41	32	53	1,822	41
16	7	3	4	4	7	4	4	4	20	199	42
84	59	49	32	22	23	15	17	7	13	867	43
79	63	59	55	47	49	26	16	16	14	881	44
106	40	24	20	14	31	24	14	10	17	1,033	39

(9) 民有林人工林年齢別蓄積 (続き)

郡市町村	1 年齢	2	3	4	5	6	7	8	9	10	11
郡 上	—	—	41	168	454	920	1,373	1,686	2,019	2,296	2,011
郡 上 市	—	—	41	168	454	920	1,373	1,686	2,019	2,296	2,011
(45 八幡町)	—	—	10	28	85	196	360	449	525	720	688
(46 大和町)	—	—	7	38	87	188	318	343	426	337	238
(47 白鳥町)	—	—	8	25	48	117	171	207	225	297	309
(48 高鷲村)	—	—	2	4	16	65	52	123	153	154	174
(49 美並村)	—	—	1	11	52	58	57	59	121	115	125
(50 明宝村)	—	—	5	36	68	113	216	306	412	423	313
(51 和良村)	—	—	8	26	98	183	198	197	157	249	164
可 茂	—	—	20	66	161	393	613	686	863	1,455	1,065
52 美濃加茂市	—	—	0	2	8	7	17	20	15	26	22
可 児 市	—	—	0	3	3	7	9	2	19	31	30
(53 可児市)	—	—	0	3	3	5	9	2	18	29	25
(62 兼山町)	—	—	—	0	0	2	0	1	1	2	5
加 茂 郡	—	—	19	58	146	372	574	652	805	1,306	942
54 坂祝町	—	—	—	0	—	1	0	0	0	2	3
55 富加町	—	—	—	0	1	2	2	1	2	4	2
56 川辺町	—	—	1	3	9	21	26	19	17	54	74
57 七宗町	—	—	2	7	24	62	79	80	91	166	146
58 八百津町	—	—	2	12	30	62	91	157	210	401	205
59 白川町	—	—	8	20	52	159	260	268	300	418	356
60 東白川村	—	—	6	14	31	65	116	127	185	261	156
可 児 郡	—	—	0	3	4	8	13	11	25	92	71
61 御嵩町	—	—	0	3	4	8	13	11	25	92	71
東 濃	—	—	7	20	50	122	108	53	126	167	200
多 治 市	—	—	0	1	6	10	11	8	14	22	36
(63 多治見市)	—	—	0	0	3	8	9	8	13	22	26
(66 笠原町)	—	—	0	1	3	1	1	0	1	0	10
64 瑞浪市	—	—	4	11	27	77	69	31	61	106	101
65 土岐市	—	—	3	7	17	36	29	13	51	39	62
恵 那	—	—	20	66	215	409	701	849	1,108	2,040	1,813
中 津 川 市	—	—	12	40	137	216	386	419	572	1,008	1,048
(67 中津川市)	—	—	3	11	38	63	96	96	137	316	304
(69 坂下町)	—	—	1	4	3	8	17	19	41	72	77
(70 川上村)	—	—	0	2	10	11	19	26	37	42	31
(71 加子母村)	—	—	1	4	15	36	79	94	142	190	212
(72 付知町)	—	—	2	9	12	24	71	67	67	107	142
(73 福岡町)	—	—	3	5	40	42	72	74	78	144	150
(74 蛭川村)	—	—	1	5	15	25	19	24	36	93	46
(長野県 山口村)	—	—	0	0	4	7	12	20	33	44	85
恵 那 市	—	—	8	26	78	193	315	430	536	1,032	765
(68 恵那市)	—	—	3	12	34	45	69	58	109	289	243
(75 岩村町)	—	—	0	2	4	6	10	12	25	45	53
(76 山岡町)	—	—	1	3	8	33	45	43	51	102	59
(77 明智町)	—	—	2	5	11	36	37	70	91	141	108
(78 串原村)	—	—	1	2	7	18	33	47	63	83	74
(79 上矢作町)	—	—	1	3	14	55	122	200	198	372	228
下 呂	—	—	31	91	205	382	775	984	1,733	1,754	1,889
下 呂 市	—	—	31	91	205	382	775	984	1,733	1,754	1,889
(80 萩原町)	—	—	2	12	30	69	167	199	337	410	609
(81 小坂町)	—	—	5	15	20	31	119	161	202	234	199
(82 下呂町)	—	—	9	19	58	113	188	308	483	498	602
(83 金山町)	—	—	12	35	71	116	202	184	467	378	288
(84 馬瀬村)	—	—	2	10	26	54	99	132	244	234	191
飛 騨	—	—	51	250	618	1,319	1,898	2,214	2,758	2,670	2,105
高 山 市	—	—	43	175	457	928	1,244	1,505	1,884	1,787	1,387
(85 高山市)	—	—	2	10	33	86	114	169	209	133	91
(86 丹生川村)	—	—	3	11	43	120	162	212	277	237	169
(87 清見村)	—	—	5	50	114	176	192	158	193	145	156
(88 荘川村)	—	—	7	28	83	143	161	122	199	214	187
(90 宮村)	—	—	1	3	13	23	28	39	67	36	26
(91 久々野町)	—	—	6	17	32	77	104	178	220	304	185
(92 朝日村)	—	—	6	12	48	99	162	215	188	267	217
(93 高根村)	—	—	4	9	16	53	101	116	83	100	81
(95 国府町)	—	—	3	11	21	51	98	129	189	109	68
(99 上宝村)	—	—	6	24	55	100	123	168	259	243	206
飛 騨 市	—	—	7	71	152	356	584	640	744	818	654
(94 古川町)	—	—	2	10	20	37	104	128	207	142	96
(96 河合村)	—	—	0	17	32	53	128	121	175	194	233
(97 宮川村)	—	—	3	25	46	113	172	194	219	312	188
(98 神岡町)	—	—	2	19	53	153	180	197	142	169	137
大 野 郡	—	—	0	5	9	35	70	69	130	65	64
89 白川村	—	—	0	5	9	35	70	69	130	65	64

〔資料〕 県林政課調べ

〔注〕 H17は、H18.3.31現在の森林簿蓄積に国立大学法人 岐阜大学の演習林を加算

単位：蓄積(千m³)

1 2	1 3	1 4	1 5	1 6	1 7	1 8	1 9	2 0	2 1 以上	総 計	市 町 村 以上
925	426	411	325	319	354	325	251	176	145	14,625	郡上
925	426	411	325	319	354	325	251	176	145	14,625	
257	127	99	90	89	110	114	58	40	77	4,122	45
124	47	33	35	16	52	16	64	18	3	2,392	46
167	81	110	71	99	52	64	24	41	36	2,154	47
94	48	43	40	25	34	15	13	10	2	1,068	48
81	47	58	35	31	54	56	36	13	4	1,016	49
136	44	42	20	22	28	40	11	14	7	2,258	50
66	32	27	33	37	23	19	45	39	15	1,616	51
588	359	287	384	217	360	156	214	87	171	8,145	可茂
14	6	12	5	11	3	9	2	2	3	184	52
14	11	8	7	6	9	7	7	7	7	187	
13	11	7	7	6	9	6	7	7	7	174	53
1	0	0	0	0	0	1	0	0	0	13	62
536	329	258	365	193	340	132	198	75	157	7,457	
1	1	1	1	0	0	0	—	0	1	11	54
2	0	2	0	2	1	3	1	1	1	26	55
23	12	12	14	8	13	3	6	6	1	323	56
104	56	41	47	16	43	22	32	28	45	1,090	57
127	85	58	68	31	64	21	29	11	22	1,688	58
221	133	115	179	111	165	61	91	20	64	2,999	59
59	41	30	56	24	54	21	40	8	23	1,319	60
23	12	9	7	7	8	8	7	4	5	317	
23	12	9	7	7	8	8	7	4	5	317	61
196	82	64	65	92	71	64	34	35	30	1,586	東濃
35	19	10	9	8	8	8	7	6	6	225	
28	11	10	5	6	5	7	7	6	6	180	63
8	8	1	4	2	3	1	0	—	0	45	66
66	28	30	36	51	38	36	15	16	13	818	64
95	35	24	20	34	24	20	12	12	10	543	65
1,013	502	443	479	477	412	391	281	251	245	11,714	惠那
532	223	197	232	258	250	199	150	136	131	6,145	
169	90	60	89	86	91	54	48	43	50	1,844	67
32	19	19	20	29	28	38	12	11	8	457	69
16	6	7	12	18	14	17	5	12	6	290	70
84	26	23	31	17	34	15	25	12	19	1,059	71
75	25	24	22	25	28	16	14	16	17	763	72
76	32	27	28	30	27	25	18	16	15	903	73
35	15	13	17	19	20	17	14	10	16	442	74
46	10	24	12	34	7	16	14	16	2	387	
481	279	246	247	219	162	192	130	115	114	5,569	
198	128	107	101	94	71	92	72	44	66	1,835	68
26	16	13	8	18	6	9	4	2	2	260	75
37	10	10	7	7	7	7	6	4	10	448	76
54	22	17	18	18	11	20	6	14	15	696	77
52	25	29	35	23	9	24	7	18	10	559	78
114	79	71	78	59	58	39	35	33	11	1,770	79
1,028	369	336	273	294	233	180	149	94	97	10,897	下呂
1,028	369	336	273	294	233	180	149	94	97	10,897	
319	87	68	49	71	53	48	42	7	13	2,593	80
86	35	20	27	10	33	16	12	15	7	1,248	81
311	123	134	110	97	62	61	46	41	32	3,293	82
229	95	82	72	80	67	46	36	27	37	2,524	83
82	30	32	15	36	18	10	12	3	8	1,239	84
759	217	230	193	238	225	176	97	78	111	16,205	飛騨
468	141	140	111	134	155	122	75	53	75	10,885	
25	15	15	12	13	16	19	11	10	27	1,009	85
59	17	18	16	26	18	14	11	4	12	1,432	86
25	5	8	5	3	2	4	7	9	6	1,263	87
102	34	11	16	24	48	13	7	4	5	1,408	88
4	2	6	10	24	3	22	1	4	2	316	90
47	11	36	9	9	11	8	8	2	2	1,265	91
54	6	6	5	6	7	7	6	7	5	1,324	92
37	4	3	3	1	2	8	2	3	1	626	93
37	12	10	9	14	16	8	7	6	5	803	95
77	34	29	27	12	32	19	15	3	9	1,440	99
271	71	79	71	93	62	49	19	23	32	4,796	
45	17	30	13	30	7	14	3	7	5	917	94
84	13	17	20	30	32	18	3	3	7	1,180	96
107	26	14	18	16	14	8	8	6	13	1,504	97
35	14	17	19	17	10	10	5	7	7	1,194	98
20	5	10	11	10	8	5	3	2	4	524	
20	5	10	11	10	8	5	3	2	4	524	89

3. 森林計画

(1) 地域森林計画の編成実績

単位：面積(ha)

森林計画区	現地機関名	計画期間	編成面積	
木曾川	可茂(一部)・東濃・恵那	2008年4月1日～2018年3月31日	101,748	(101,576)
揖斐川	西濃・揖斐・岐阜(一部)	2009年4月1日～2019年3月31日	120,189	(120,047)
宮・庄川	飛騨	2010年4月1日～2020年3月31日	190,919	(190,453)
長良川	岐阜(一部)・中濃・郡上	2006年4月1日～2016年3月31日	161,936	(161,762)
飛騨川	可茂(一部)・下呂	2007年4月1日～2017年3月31日	107,537	(107,365)
総計			682,330	(681,203)

[資料] 県林政課調べ

[注] 編成面積は、森林法第2条に定める森林面積である
 ()内は、森林法第5条に定める地域森林計画の対象とする面積である
 現地機関名は農林事務所単位とした
 平成22年3月31日現在

(2) 制限林の種類別面積

単位：面積(ha)

森林計画区・区分	保安林	砂防指定地	国立公園		国定公園	
			特別保護地区	その他地域	特別保護地区	その他地域
木曾川	29168.88	10907.26	-	-	9.48	1737.71
揖斐川	62193.99	79058.52	-	-	-	16589.33
宮・庄川	75302.95	8526.42	-	2736.48	-	-
長良川	56250.23	8923.17	-	877.90	-	117.09
飛騨川	17231.93	2645.16	-	-	6.24	8354.77
総計	240147.98	110060.53	-	3614.38	15.72	26798.90

森林計画区・区分	県立公園 特別地域	鳥獣保護 法による 特別保護地区	文化財保護法による 史跡・天然記念 物に係る指定地等	その他	備考
木曾川	992.23	236.63	129.65	207.63	・国立・国定公園の「その他地域」とは 第一・第二・第三種・特別地域および 地域区分未定地域 ・「その他」とは、都市計画法による風 致地区・特別緑地保全地区・急傾斜 地崩壊危険区域・自然環境保全地域 特別地区 ・各制限林は、重複する場合がある
揖斐川	0.00	1907.88	63.51	238.55	
宮・庄川	977.52	615.69	55.80	331.22	
長良川	5926.95	1076.61	16.79	1780.32	
飛騨川	0.34	243.58	41.03	133.99	
総計	7897.04	4080.39	306.78	2691.71	

[資料] 県林政課調べ

地域森林計画対象内森林のみ集計

(3) 森林施業計画認定事業実績

単位：面積(ha)

年度・現地機関	17年度	18年度	19年度	20年度	21年度	累計
岐阜	(-) 1,941	(-) 1,473	(-) 2,807	(-) 3,025	(-) 5,775	(-) 15,020
西濃	(-) -	(-) 1,012	(-) 223	(-) 1,265	(-) 1,122	(-) 3,621
揖斐	(-) -	(-) -	(-) 3,733	(-) 9,449	(-) -	(-) 13,182
中濃	(-) 1,001	(-) 346	(-) 2,739	(-) 13,795	(-) 220	(-) 18,101
郡上	(-) 2,184	(-) 1,915	(-) 36,256	(-) 36,714	(-) 1,143	(-) 78,212
可茂	(-) 1,073	(-) 65	(-) 24,103	(-) 1,565	(-) 1,411	(-) 28,216
東濃	(-) 1,571	(-) 281	(-) 54	(-) 3,736	(-) 4,402	(-) 10,045
恵那	(-) 4,192	(-) 1,584	(-) 34,539	(-) 15,827	(-) 4,878	(-) 61,020
下呂	(-) -	(-) -	(-) 25,132	(-) 47	(-) 2,022	(-) 27,201
飛騨	(-) 9,800	(-) 2,926	(-) 76,267	(-) 10,480	(-) 11,240	(-) 110,713
総計	(-) 21,762	(-) 9,602	(-) 205,853	(-) 95,902	(-) 32,212	(-) 365,331

[資料] 県森林整備課調べ

[注] 森林の所在地により、現地機関ごとに集計した
 上段()は、大臣認定分で、内数である

(4) 機能別森林面積

単位：面積(ha)割合(%)

計画区	森林機能値				
	森林機能の種類	総数	I (高位)	II (中位)	III (低位)
県	木材生産機能	681,203 (100.0)	357,236 (52.4)	217,635 (31.9)	106,332 (15.6)
	水源涵養機能	681,203 (100.0)	510,248 (74.9)	140,065 (20.6)	30,890 (4.5)
	山地災害防止機能	681,203 (100.0)	452,816 (66.5)	179,332 (26.3)	49,055 (7.2)
	環境保全機能	681,203 (100.0)	98,145 (14.4)	51,138 (7.5)	531,919 (78.1)
	保健文化機能	681,203 (100.0)	154,844 (22.7)	15,462 (2.3)	510,897 (75.0)
計					

計画区	森林機能値			
	総数	I (高位)	II (中位)	III (低位)
木曾 ・ 森林 計 画 区	101,576 (100.0)	47,468 (46.7)	25,935 (25.5)	28,173 (27.7)
	101,576 (100.0)	48,312 (47.6)	33,125 (32.6)	20,140 (19.8)
	101,576 (100.0)	70,298 (69.2)	24,583 (24.2)	6,695 (6.6)
	101,576 (100.0)	43,013 (42.3)	930 (0.9)	57,633 (56.7)
	101,576 (100.0)	14,372 (14.1)	4,541 (4.5)	82,663 (81.4)

計画区	森林機能値				
	森林機能の種類	総数	I (高位)	II (中位)	III (低位)
揖斐 川 森林 計 画 区	木材生産機能	120,047 (100.0)	62,425 (52.0)	29,537 (24.6)	28,084 (23.4)
	水源涵養機能	120,047 (100.0)	89,343 (74.4)	25,549 (21.3)	5,155 (4.3)
	山地災害防止機能	120,047 (100.0)	98,138 (81.7)	14,854 (12.4)	7,055 (5.9)
	環境保全機能	120,047 (100.0)	8,033 (6.7)	30,975 (25.8)	81,039 (67.5)
	保健文化機能	120,047 (100.0)	41,739 (34.8)	2,312 (1.9)	75,996 (63.3)

計画区	森林機能値			
	総数	I (高位)	II (中位)	III (低位)
長良 川 森林 計 画 区	161,762 (100.0)	86,079 (53.2)	58,926 (36.4)	16,757 (10.4)
	161,762 (100.0)	107,469 (66.4)	50,436 (31.2)	3,857 (2.4)
	161,762 (100.0)	100,945 (62.4)	49,738 (30.7)	11,079 (6.8)
	161,762 (100.0)	31,860 (19.7)	3,226 (2.0)	126,676 (78.3)
	161,762 (100.0)	34,262 (21.2)	4,863 (3.0)	122,637 (75.8)

計画区	森林機能値				
	森林機能の種類	総数	I (高位)	II (中位)	III (低位)
宮 ・ 庄 川 森林 計 画 区	木材生産機能	190,453 (100.0)	84,106 (44.2)	78,294 (41.1)	28,053 (14.7)
	水源涵養機能	190,453 (100.0)	183,764 (96.5)	5,618 (2.9)	1,071 (0.6)
	山地災害防止機能	190,453 (100.0)	125,663 (66.0)	51,146 (26.9)	13,644 (7.2)
	環境保全機能	190,453 (100.0)	8,682 (4.6)	42 (0.0)	181,729 (95.4)
	保健文化機能	190,453 (100.0)	50,290 (26.4)	2,498 (1.3)	137,666 (72.3)

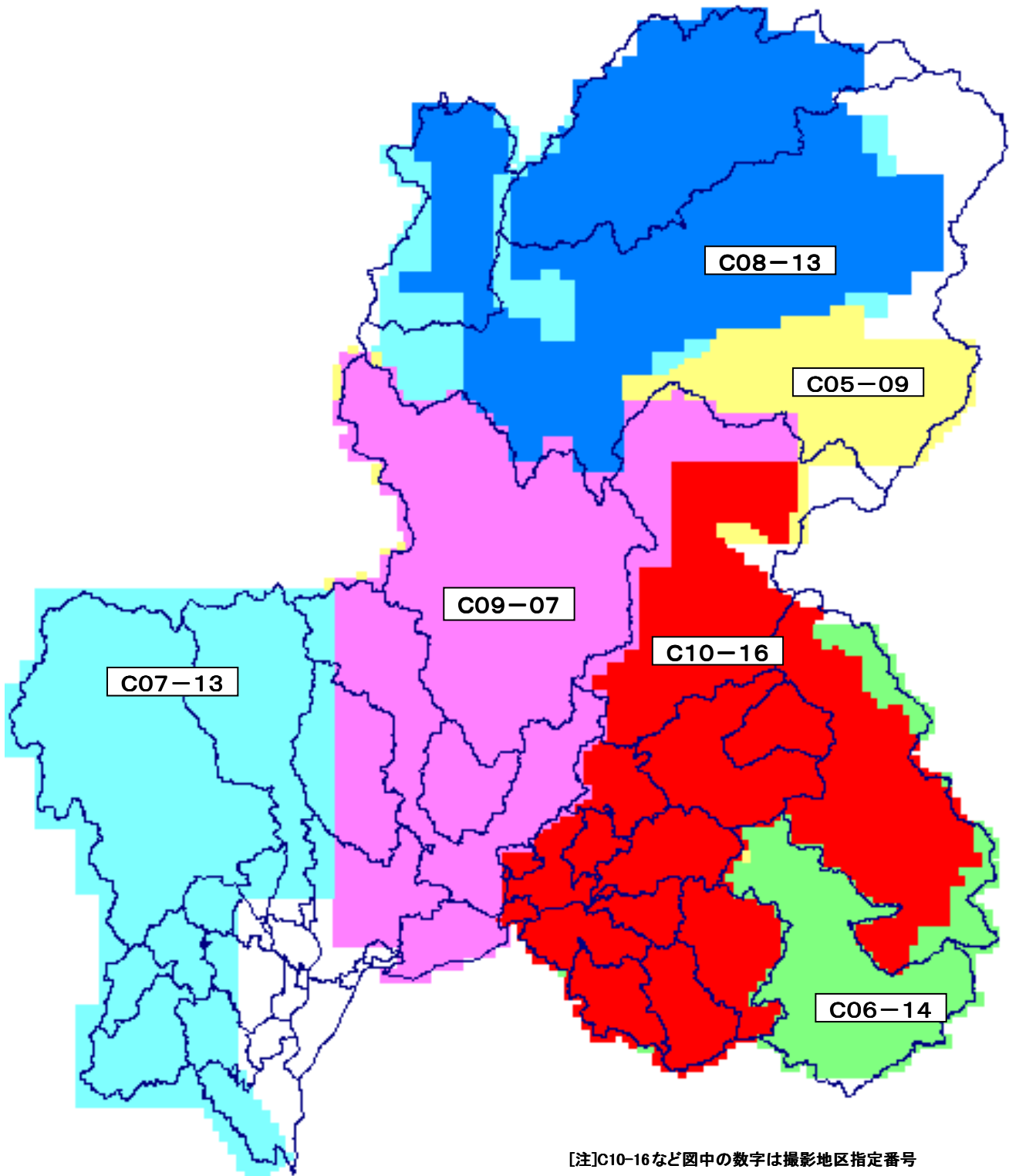
計画区	森林機能値			
	総数	I (高位)	II (中位)	III (低位)
飛 騨 川 森林 計 画 区	107,365 (100.0)	77,158 (71.9)	24,943 (23.2)	5,264 (4.9)
	107,365 (100.0)	81,361 (75.8)	25,336 (23.6)	667 (0.6)
	107,365 (100.0)	57,771 (53.8)	39,010 (36.3)	10,584 (9.9)
	107,365 (100.0)	6,557 (6.1)	15,965 (14.9)	84,842 (79.0)
	107,365 (100.0)	14,182 (13.2)	1,248 (1.2)	91,935 (85.6)

[資料] 県林政課調べ

[注] 表示区分は、機能の供給能力について、高位のものをⅠ、中位のものをⅡ、低位のものをⅢとした機能評価はメッシュ・アナリシス・メソッドによる。なお、評価方法の細部については、計画区毎に異なる場合もある。地域森林計画対象内森林のみ集計

森林空中写真撮影一覧

平成22年度撮影地区 飛騨川森林計画区(第10飛騨川) (C10-16)
木曽川森林計画区(第11保古山)



[資料] 県林政課提供資料

4. 造林

(1) 単層林整備（人工造林）

年度・郡市町村	総数	施策別									
		造林補助						造林補助以外			
		小計	県	公社	市町村	森林組合	その他	融資	治山事業	林構等	自力
平成17年度	276	86	—	12	5	47	23	—	52	—	3
平成18年度	235	79	—	4	9	31	34	—	7	—	3
平成19年度	244	61	—	4	5	22	30	—	27	—	6
平成20年度	214	66	—	13	5	23	24	—	—	—	10
平成21年度	233	79	—	11	1	44	23	—	6	—	3
岐阜	84	6	—	—	—	1	5	—	1	—	—
岐阜市	1	1	—	—	—	1	—	—	—	—	—
(1) 岐阜市	…	…	…	…	…	…	…	…	…	…	…
(7) 柳津町	…	…	…	…	…	…	…	…	…	…	…
2) 羽島市	—	—	—	—	—	—	—	—	—	—	—
各務原市	—	—	—	—	—	—	—	—	—	—	—
(3) 各務原市	…	…	…	…	…	…	…	…	…	…	…
(4) 川島町	…	…	…	…	…	…	…	…	…	…	…
山県市	5	5	—	—	—	0	5	—	—	—	—
(35) 高富町	…	…	…	…	…	…	…	…	…	…	…
(36) 伊自良村	…	…	…	…	…	…	…	…	…	…	…
(37) 美山町	…	…	…	…	…	…	…	…	…	…	…
瑞穂市	—	—	—	—	—	—	—	—	—	—	—
(30) 穂積町	…	…	…	…	…	…	…	…	…	…	…
(31) 巣南町	…	…	…	…	…	…	…	…	…	…	…
本巣市	78	—	—	—	—	—	—	—	1	—	—
(29) 本巣町	…	…	…	…	…	…	…	…	…	…	…
(32) 真正町	…	…	…	…	…	…	…	…	…	…	…
(33) 糸貫町	…	…	…	…	…	…	…	…	…	…	…
(34) 根尾村	…	…	…	…	…	…	…	…	…	…	…
羽島郡	—	—	—	—	—	—	—	—	—	—	—
5) 岐南町	—	—	—	—	—	—	—	—	—	—	—
6) 笠松町	—	—	—	—	—	—	—	—	—	—	—
本巣郡	—	—	—	—	—	—	—	—	—	—	—
28) 北方町	—	—	—	—	—	—	—	—	—	—	—
西濃	15	4	—	3	—	—	0	—	5	—	—
大垣市	10	3	—	3	—	—	0	—	3	—	—
(8) 大垣市	…	…	…	…	…	…	…	…	…	…	…
(13) 上石津町	…	…	…	…	…	…	…	…	…	…	…
(19) 墨俣町	…	…	…	…	…	…	…	…	…	…	…
海津市	2	—	—	—	—	—	—	—	—	—	—
(9) 海津町	…	…	…	…	…	…	…	…	…	…	…
(10) 平田町	…	…	…	…	…	…	…	…	…	…	…
(11) 南濃町	…	…	…	…	…	…	…	…	…	…	…
養老郡	2	—	—	—	—	—	—	—	2	—	—
12) 養老町	2	—	—	—	—	—	—	—	2	—	—
不破郡	0	0	—	—	—	—	0	—	—	—	—
14) 垂井町	—	—	—	—	—	—	—	—	—	—	—
15) 関ヶ原町	0	0	—	—	—	—	0	—	—	—	—
安八郡	—	—	—	—	—	—	—	—	—	—	—
16) 神戸町	—	—	—	—	—	—	—	—	—	—	—
17) 輪之内町	—	—	—	—	—	—	—	—	—	—	—
18) 安八町	—	—	—	—	—	—	—	—	—	—	—
揖斐	10	8	—	8	—	—	—	—	—	—	2
揖斐郡	10	8	—	8	—	—	—	—	—	—	2
揖斐川町	8	8	—	8	—	—	—	—	—	—	—
(20) 揖斐川町	…	…	…	…	…	…	…	…	…	…	…
(21) 谷汲村	…	…	…	…	…	…	…	…	…	…	…
(24) 春日村	…	…	…	…	…	…	…	…	…	…	…
(25) 久瀬村	…	…	…	…	…	…	…	…	…	…	…
(26) 藤橋村	…	…	…	…	…	…	…	…	…	…	…
(27) 坂内村	…	…	…	…	…	…	…	…	…	…	…
22) 大野町	—	—	—	—	—	—	—	—	—	—	—
23) 池田町	2	—	—	—	—	—	—	—	—	—	2
中濃	7	1	—	—	—	1	—	—	—	—	0
関市	7	1	—	—	—	1	—	—	—	—	0
(38) 関市	…	…	…	…	…	…	…	…	…	…	…
(40) 洞戸村	…	…	…	…	…	…	…	…	…	…	…
(41) 板取村	…	…	…	…	…	…	…	…	…	…	…
(42) 武芸川町	…	…	…	…	…	…	…	…	…	…	…
(43) 武儀町	…	…	…	…	…	…	…	…	…	…	…
(44) 上之保村	…	…	…	…	…	…	…	…	…	…	…
39) 美濃市	—	—	—	—	—	—	—	—	—	—	—

[資料] 県森林整備課調べ

[注] 本表は、特殊林地改良、被害跡地造林を含む

表中「市町村」には財産区を含む

表中「造林補助」に、県単独造林補助分含む

表中「森林研究所」は、H12～H15「緑資源公団」、H15～H19「緑資源機構」、H20～「森林総合研究所」

表中「公社」とは、森林公社及び木曾三川水源造成公社のことである

表中「森林組合」とは、森林組合・生産森林組合、及び森林組合受託分である

表中「林構等」とは、林業構造改善事業等である

(1) 単層林整備（人工造林）（続き）

郡市町村	総数	施 策 別									
		造 林 補 助						造 林 補 助 以 外			
		小 計	県	公 社	市町村	森林組合	その他	融 資	治山事業	林構等	自 力
郡 上	53	24	—	—	—	24	1	—	—	—	—
郡 上 市	53	24	—	—	—	24	1	—	—	—	—
(45 八 幡 町)	…	…	…	…	…	…	…	…	…	…	…
(46 大 和 町)	…	…	…	…	…	…	…	…	…	…	…
(47 白 鳥 町)	…	…	…	…	…	…	…	…	…	…	…
(48 高 鷲 村)	…	…	…	…	…	…	…	…	…	…	…
(49 美 並 村)	…	…	…	…	…	…	…	…	…	…	…
(50 明 宝 村)	…	…	…	…	…	…	…	…	…	…	…
(51 和 良 村)	…	…	…	…	…	…	…	…	…	…	…
可 茂	8	8	—	—	—	—	8	—	—	—	—
52 美濃加茂 市	—	—	—	—	—	—	—	—	—	—	—
可 児 市	—	—	—	—	—	—	—	—	—	—	—
(53 可 児 市)	…	…	…	…	…	…	…	…	…	…	…
(62 兼 山 町)	…	…	…	…	…	…	…	…	…	…	…
加 茂 郡	8	8	—	—	—	—	8	—	—	—	—
54 坂 祝 町	—	—	—	—	—	—	—	—	—	—	—
55 富 加 町	—	—	—	—	—	—	—	—	—	—	—
56 川 辺 町	0	0	—	—	—	—	0	—	—	—	—
57 七 宗 町	0	0	—	—	—	—	0	—	—	—	—
58 八 百 津 町	3	3	—	—	—	—	3	—	—	—	—
59 白 川 町	2	2	—	—	—	—	2	—	—	—	—
60 東 白 川 村	3	3	—	—	—	—	3	—	—	—	—
可 児 郡	—	—	—	—	—	—	—	—	—	—	—
61 御 嵩 町	—	—	—	—	—	—	—	—	—	—	—
東 濃	2	2	—	—	—	1	1	—	—	—	—
多 治 見 市	—	—	—	—	—	—	—	—	—	—	—
(63 多 治 見 市)	…	…	…	…	…	…	…	…	…	…	…
(66 笠 原 町)	…	…	…	…	…	…	…	…	…	…	…
64 瑞 浪 市	1	1	—	—	—	—	1	—	—	—	—
65 土 岐 市	1	1	—	—	—	1	—	—	—	—	—
恵 那	8	8	—	—	—	6	1	—	—	—	—
中 津 川 市	6	6	—	—	—	5	1	—	—	—	—
(67 中 津 川 市)	…	…	…	…	…	…	…	…	…	…	…
(69 坂 下 町)	…	…	…	…	…	…	…	…	…	…	…
(70 川 上 村)	…	…	…	…	…	…	…	…	…	…	…
(71 加 子 母 村)	…	…	…	…	…	…	…	…	…	…	…
(72 付 知 町)	…	…	…	…	…	…	…	…	…	…	…
(73 福 岡 町)	…	…	…	…	…	…	…	…	…	…	…
(74 蛭 川 村)	…	…	…	…	…	…	…	…	…	…	…
(長野県 山 口 村)	…	…	…	…	…	…	…	…	…	…	…
恵 那 市	2	2	—	—	—	1	0	—	—	—	—
(68 恵 那 市)	…	…	…	…	…	…	…	…	…	…	…
(75 岩 村 町)	…	…	…	…	…	…	…	…	…	…	…
(76 山 岡 町)	…	…	…	…	…	…	…	…	…	…	…
(77 明 智 町)	…	…	…	…	…	…	…	…	…	…	…
(78 串 原 村)	…	…	…	…	…	…	…	…	…	…	…
(79 上 矢 作 町)	…	…	…	…	…	…	…	…	…	…	…
下 呂	13	7	—	—	—	—	7	—	—	—	—
下 呂 市	13	7	—	—	—	—	7	—	—	—	—
(80 萩 原 町)	…	…	…	…	…	…	…	…	…	…	…
(81 小 坂 町)	…	…	…	…	…	…	…	…	…	…	…
(82 下 呂 町)	…	…	…	…	…	…	…	…	…	…	…
(83 金 山 町)	…	…	…	…	…	…	…	…	…	…	…
(84 馬 瀬 村)	…	…	…	…	…	…	…	…	…	…	…
飛 騨	35	14	—	—	1	11	1	—	—	—	1
高 山 市	33	12	—	—	—	11	1	—	—	—	1
(85 高 山 市)	…	…	…	…	…	…	…	…	…	…	…
(86 丹 生 川 村)	…	…	…	…	…	…	…	…	…	…	…
(87 清 見 村)	…	…	…	…	…	…	…	…	…	…	…
(88 莊 川 村)	…	…	…	…	…	…	…	…	…	…	…
(90 宮 々 野 村)	…	…	…	…	…	…	…	…	…	…	…
(91 久 々 野 町)	…	…	…	…	…	…	…	…	…	…	…
(92 朝 日 村)	…	…	…	…	…	…	…	…	…	…	…
(93 高 根 村)	…	…	…	…	…	…	…	…	…	…	…
(95 国 府 町)	…	…	…	…	…	…	…	…	…	…	…
(99 上 宝 村)	…	…	…	…	…	…	…	…	…	…	…
飛 騨 市	—	—	—	—	—	—	—	—	—	—	—
(94 古 川 町)	…	…	…	…	…	…	…	…	…	…	…
(96 河 合 村)	…	…	…	…	…	…	…	…	…	…	…
(97 宮 川 村)	…	…	…	…	…	…	…	…	…	…	…
(98 神 岡 町)	…	…	…	…	…	…	…	…	…	…	…
大 野 郡	1	1	—	—	1	—	0	—	—	—	—
89 白 川 村	1	1	—	—	1	—	0	—	—	—	—

[資料] 県森林整備課調べ

単位：面積(ha)

森林研究所	造林区分別		樹種別								市町村	
	再造林	拡大造林	すぎ	ひのき	からまつ	あかまつ	その他 針葉樹	ぶな	こなら	けやき		その他 広葉樹
29	14	39	48	6	—	—	—	—	—	—	0	郡上
29	14	39	48	6	—	—	—	—	—	—	0	郡上
...	45
...	46
...	47
...	48
...	49
...	50
...	51
—	6	2	0	6	—	0	—	—	0	—	1	可茂
—	—	—	—	—	—	—	—	—	—	—	—	52
...	53
...	62
—	6	2	0	6	—	0	—	—	0	—	1	可茂
—	—	—	—	—	—	—	—	—	—	—	—	54
—	—	—	—	—	—	—	—	—	—	—	—	55
—	—	0	0	0	—	—	—	—	—	—	—	56
—	0	—	—	0	—	—	—	—	—	—	—	57
—	3	—	0	1	—	0	—	—	—	—	1	可茂
—	1	0	—	2	—	—	—	—	—	—	—	59
—	2	1	0	3	—	—	—	—	0	—	0	60
—	—	—	—	—	—	—	—	—	—	—	—	61
—	2	—	—	2	—	—	—	—	—	—	—	東濃
...	63
...	66
—	1	—	—	1	—	—	—	—	—	—	—	64
—	1	—	—	1	—	—	—	—	—	—	—	65
—	7	0	0	7	—	—	0	—	—	0	0	恵那
—	5	0	—	6	—	—	0	—	—	—	—	恵那
...	67
...	69
...	70
...	71
...	72
...	73
...	74
—	2	—	0	1	—	—	—	—	—	0	0	下呂
...	68
...	75
...	76
...	77
...	78
...	79
7	2	11	1	12	—	—	—	—	—	0	0	下呂
7	2	11	1	12	—	—	—	—	—	0	0	下呂
...	80
...	81
...	82
...	83
...	84
20	6	29	15	17	—	—	—	—	—	0	2	飛騨
20	5	29	15	17	—	—	—	—	—	0	1	飛騨
...	85
...	86
...	87
...	88
...	90
...	91
...	92
...	93
...	95
...	99
—	—	—	—	—	—	—	—	—	—	—	—	94
...	96
...	97
...	98
—	1	—	0	—	—	—	—	—	—	0	1	飛騨
—	1	—	0	—	—	—	—	—	—	0	1	飛騨

(2) 単層林整備(保育)

年度・郡市町村	下刈り						雪起こし			
	計	造林補助	融資	治山事業	森林総合 研究所	その他	計	造林補助	融資	治山事業
平成17年度	2,046	935	—	312	778	21	616	391	3	31
平成18年度	1,653	749	—	233	648	24	947	543	29	18
平成19年度	1,519	546	—	247	714	12	303	184	5	46
平成20年度	1,299	422	—	140	737	0	405	223	—	—
平成21年度	1,625	318	—	111	1,184	12	299	100	—	4
岐阜	278	31	—	6	242	—	115	2	—	—
岐阜市	8	8	—	—	—	—	—	—	—	—
(1岐阜市)	—	—	—	—	—	—	—	—	—	—
(7柳津町)	—	—	—	—	—	—	—	—	—	—
(2羽島市)	—	—	—	—	—	—	—	—	—	—
(各務原市)	—	—	—	—	—	—	—	—	—	—
(3各務原市)	—	—	—	—	—	—	—	—	—	—
(4川島町)	—	—	—	—	—	—	—	—	—	—
山県市	24	21	—	3	—	—	2	2	—	—
(35高富町)	—	—	—	—	—	—	—	—	—	—
(36伊自良村)	—	—	—	—	—	—	—	—	—	—
(37美山町)	—	—	—	—	—	—	—	—	—	—
瑞穂市	—	—	—	—	—	—	—	—	—	—
(30穂積町)	—	—	—	—	—	—	—	—	—	—
(31巣南町)	—	—	—	—	—	—	—	—	—	—
本巣市	246	1	—	3	242	—	113	—	—	—
(29本巣町)	—	—	—	—	—	—	—	—	—	—
(32真正町)	—	—	—	—	—	—	—	—	—	—
(33糸貫町)	—	—	—	—	—	—	—	—	—	—
(34根尾村)	—	—	—	—	—	—	—	—	—	—
羽島郡	—	—	—	—	—	—	—	—	—	—
(5岐南町)	—	—	—	—	—	—	—	—	—	—
(6笠松町)	—	—	—	—	—	—	—	—	—	—
本巣郡	—	—	—	—	—	—	—	—	—	—
(28北方町)	—	—	—	—	—	—	—	—	—	—
西濃	113	8	—	—	104	1	1	1	—	—
大垣市	93	7	—	—	84	1	1	1	—	—
(8大垣市)	—	—	—	—	—	—	—	—	—	—
(13上石津町)	—	—	—	—	—	—	—	—	—	—
(19墨俣町)	—	—	—	—	—	—	—	—	—	—
海津市	—	—	—	—	—	—	—	—	—	—
(9海津町)	—	—	—	—	—	—	—	—	—	—
(10平田町)	—	—	—	—	—	—	—	—	—	—
(11南濃町)	—	—	—	—	—	—	—	—	—	—
養老郡	13	—	—	—	13	—	—	—	—	—
(12養老町)	13	—	—	—	13	—	—	—	—	—
不破郡	7	1	—	—	6	—	—	—	—	—
(14垂井町)	—	—	—	—	—	—	—	—	—	—
(15関ヶ原町)	7	1	—	—	6	—	—	—	—	—
安八郡	—	—	—	—	—	—	—	—	—	—
(16神戸町)	—	—	—	—	—	—	—	—	—	—
(17輪之内町)	—	—	—	—	—	—	—	—	—	—
(18安八町)	—	—	—	—	—	—	—	—	—	—
揖斐	194	2	—	61	131	—	—	—	—	—
揖斐郡	194	2	—	61	131	—	—	—	—	—
揖斐川町	193	2	—	60	131	—	—	—	—	—
(20揖斐川町)	—	—	—	—	—	—	—	—	—	—
(21谷汲村)	—	—	—	—	—	—	—	—	—	—
(24春日村)	—	—	—	—	—	—	—	—	—	—
(25久瀬村)	—	—	—	—	—	—	—	—	—	—
(26藤橋村)	—	—	—	—	—	—	—	—	—	—
(27坂内村)	—	—	—	—	—	—	—	—	—	—
22大野町	—	—	—	—	—	—	—	—	—	—
23池田町	1	—	—	1	—	—	—	—	—	—
中濃	70	14	—	12	43	—	24	4	—	4
関市	59	9	—	12	38	—	24	4	—	4
(38関市)	—	—	—	—	—	—	—	—	—	—
(40洞戸村)	—	—	—	—	—	—	—	—	—	—
(41板取村)	—	—	—	—	—	—	—	—	—	—
(42武芸川町)	—	—	—	—	—	—	—	—	—	—
(43武儀町)	—	—	—	—	—	—	—	—	—	—
(44上之保村)	—	—	—	—	—	—	—	—	—	—
39美濃市	11	5	—	—	6	—	—	—	—	—

[資料] 県森林整備課調べ

[注] 表中の項目のうち下記については年度により表示事業、表示組織を変更して記載している。

- ・間伐促進対策→H12～H14「水土保全間伐実施」、H15～「間伐促進対策」
- ・森林総合研究所→H12～H15「緑資源公団」、H15～H19「緑資源機構」、H20～「森林総合研究所」

単位：面積(ha)

森林総合 研究所	その他	倒木起こし	除 間 伐							森林総合 研究所	その他	枝払い (含枝打)	市 町村
			計	造林補助	間伐促進 対 策	融 資	治山事業	森林総合 研究所	その他				
185	6	—	14,532	11,840	174	—	1,773	412	333	1,866	平17		
348	10	—	18,772	14,351	215	—	1,800	2,093	314	2,443	平18		
63	4	—	16,312	12,506	135	2	1,372	1,910	389	1,726	平19		
179	3	—	15,776	12,414	916	—	1,034	1,232	180	1,476	平20		
194	1	—	16,100	10,737	2,203	—	691	2,299	170	1,667	平21		
113	—	—	1,327	724	188	—	55	341	19	167	岐阜		
—	—	—	47	28	—	—	19	—	—	25			
…	…	…	…	…	…	…	…	…	…	…	1		
…	…	…	…	…	…	…	…	…	…	…	7		
—	—	—	—	—	—	—	—	—	—	—	2		
…	…	…	…	…	…	…	…	…	…	…	3		
…	…	…	…	…	…	…	…	…	…	…	4		
—	—	—	553	353	113	—	33	34	19	23			
…	…	…	…	…	…	…	…	…	…	…	35		
…	…	…	…	…	…	…	…	…	…	…	36		
…	…	…	…	…	…	…	…	…	…	…	37		
—	—	—	—	—	—	—	—	—	—	—			
…	…	…	…	…	…	…	…	…	…	…	30		
…	…	…	…	…	…	…	…	…	…	…	31		
113	—	—	727	342	75	—	3	307	—	119			
…	…	…	…	…	…	…	…	…	…	…	29		
…	…	…	…	…	…	…	…	…	…	…	32		
…	…	…	…	…	…	…	…	…	…	…	33		
…	…	…	…	…	…	…	…	…	…	…	34		
—	—	—	—	—	—	—	—	—	—	—			
—	—	—	—	—	—	—	—	—	—	—	5		
—	—	—	—	—	—	—	—	—	—	—	6		
—	—	—	—	—	—	—	—	—	—	—			
—	—	—	—	—	—	—	—	—	—	—	28		
—	—	—	537	271	95	—	21	148	2	168	西濃		
—	—	—	345	136	63	—	11	133	2	108			
…	…	…	…	…	…	…	…	…	…	…	8		
…	…	…	…	…	…	…	…	…	…	…	13		
…	…	…	…	…	…	…	…	…	…	…	19		
—	—	—	16	6	—	—	—	10	—	17			
…	…	…	…	…	…	…	…	…	…	…	9		
…	…	…	…	…	…	…	…	…	…	…	10		
…	…	…	…	…	…	…	…	…	…	…	11		
—	—	—	12	7	—	—	—	5	—	38			
—	—	—	12	7	—	—	—	5	—	38	12		
—	—	—	163	122	31	—	10	—	—	5			
—	—	—	117	101	16	—	—	—	—	1	14		
—	—	—	46	21	15	—	10	—	—	3	15		
—	—	—	—	—	—	—	—	—	—	—			
—	—	—	—	—	—	—	—	—	—	—	16		
—	—	—	—	—	—	—	—	—	—	—	17		
—	—	—	—	—	—	—	—	—	—	—	18		
—	—	—	1,007	348	289	—	49	320	—	153	揖斐		
—	—	—	1,007	348	289	—	49	320	—	153			
—	—	—	970	338	286	—	47	298	—	144			
…	…	…	…	…	…	…	…	…	…	…	20		
…	…	…	…	…	…	…	…	…	…	…	21		
…	…	…	…	…	…	…	…	…	…	…	24		
…	…	…	…	…	…	…	…	…	…	…	25		
…	…	…	…	…	…	…	…	…	…	…	26		
…	…	…	…	…	…	…	…	…	…	…	27		
—	—	—	2	2	—	—	—	—	—	—	22		
—	—	—	34	7	3	—	2	22	—	9	23		
17	—	—	1,416	954	235	—	10	200	16	44	中濃		
17	—	—	1,046	769	120	—	10	132	16	34			
…	…	…	…	…	…	…	…	…	…	…	38		
…	…	…	…	…	…	…	…	…	…	…	40		
…	…	…	…	…	…	…	…	…	…	…	41		
…	…	…	…	…	…	…	…	…	…	…	42		
…	…	…	…	…	…	…	…	…	…	…	43		
…	…	…	…	…	…	…	…	…	…	…	44		
—	—	—	370	186	116	—	—	68	—	10	39		

(2) 単層林整備(保育)

年度・郡市町村	下刈り						雪起こし			
	計	造林補助	融資	治山事業	緑資源 機構	その他	計	造林補助	融資	治山事業
郡上	239	82	—	—	157	—	27	21	—	—
郡上市	239	82	—	—	157	—	27	21	—	—
(45)八幡町	…	…	…	…	…	…	…	…	…	…
(46)大和町	…	…	…	…	…	…	…	…	…	…
(47)白鳥町	…	…	…	…	…	…	…	…	…	…
(48)高鷺村	…	…	…	…	…	…	…	…	…	…
(49)美並村	…	…	…	…	…	…	…	…	…	…
(50)明宝村	…	…	…	…	…	…	…	…	…	…
(51)和良村	…	…	…	…	…	…	…	…	…	…
可茂	73	35	—	28	—	10	—	—	—	—
52美濃加茂市	1	1	—	—	—	—	—	—	—	—
可児市	—	—	—	—	—	—	—	—	—	—
(53)可児市	…	…	…	…	…	…	…	…	…	…
(62)兼山町	…	…	…	…	…	…	…	…	…	…
加茂郡	72	34	—	28	—	10	—	—	—	—
54坂祝町	—	—	—	—	—	—	—	—	—	—
55富加町	—	—	—	—	—	—	—	—	—	—
56川辺町	—	—	—	—	—	—	—	—	—	—
57七宗町	2	2	—	—	—	—	—	—	—	—
58八百津町	19	5	—	4	—	10	—	—	—	—
59白川町	6	6	—	—	—	—	—	—	—	—
60東白川村	44	20	—	24	—	—	—	—	—	—
可児郡	—	—	—	—	—	—	—	—	—	—
61御嵩町	—	—	—	—	—	—	—	—	—	—
東濃	2	2	—	—	—	—	—	—	—	—
多治見市	—	—	—	—	—	—	—	—	—	—
(63)多治見市	…	…	…	…	…	…	…	…	…	…
(66)笠原町	…	…	…	…	…	…	…	…	…	…
64瑞浪市	1	1	—	—	—	—	—	—	—	—
65土岐市	1	1	—	—	—	—	—	—	—	—
恵那	25	25	—	—	—	—	—	—	—	—
中津川市	12	12	—	—	—	—	—	—	—	—
(67)中津川市	…	…	…	…	…	…	…	…	…	…
(69)坂下町	…	…	…	…	…	…	…	…	…	…
(70)川上村	…	…	…	…	…	…	…	…	…	…
(71)加子母村	…	…	…	…	…	…	…	…	…	…
(72)付知町	…	…	…	…	…	…	…	…	…	…
(73)福岡町	…	…	…	…	…	…	…	…	…	…
(74)蛭川村	…	…	…	…	…	…	…	…	…	…
(長野県山口村)	…	…	…	…	…	…	…	…	…	…
恵那市	13	13	—	—	—	—	—	—	—	—
(68)恵那市	…	…	…	…	…	…	…	…	…	…
(75)岩村町	…	…	…	…	…	…	…	…	…	…
(76)山岡町	…	…	…	…	…	…	…	…	…	…
(77)明智町	…	…	…	…	…	…	…	…	…	…
(78)串原村	…	…	…	…	…	…	…	…	…	…
(79)上矢作町	…	…	…	…	…	…	…	…	…	…
下呂	112	9	—	—	103	—	—	—	—	—
下呂市	112	9	—	—	103	—	—	—	—	—
(80)萩原町	…	…	…	…	…	…	…	…	…	…
(81)小坂町	…	…	…	…	…	…	…	…	…	…
(82)下呂町	…	…	…	…	…	…	…	…	…	…
(83)金山町	…	…	…	…	…	…	…	…	…	…
(84)馬瀬村	…	…	…	…	…	…	…	…	…	…
飛騨	519	110	—	4	405	1	132	73	—	—
高山市	441	75	—	4	362	—	76	42	—	—
(85)高山市	…	…	…	…	…	…	…	…	…	…
(86)丹生川村	…	…	…	…	…	…	…	…	…	…
(87)清見村	…	…	…	…	…	…	…	…	…	…
(88)荘川村	…	…	…	…	…	…	…	…	…	…
(90)宮川村	…	…	…	…	…	…	…	…	…	…
(91)久々野町	…	…	…	…	…	…	…	…	…	…
(92)朝日村	…	…	…	…	…	…	…	…	…	…
(93)高根村	…	…	…	…	…	…	…	…	…	…
(95)国府町	…	…	…	…	…	…	…	…	…	…
(99)上宝村	…	…	…	…	…	…	…	…	…	…
飛騨市	78	35	—	—	43	1	56	31	—	—
(94)古川町	…	…	…	…	…	…	…	…	…	…
(96)河合村	…	…	…	…	…	…	…	…	…	…
(97)宮川村	…	…	…	…	…	…	…	…	…	…
(98)神岡町	…	…	…	…	…	…	…	…	…	…
大野郡	—	—	—	—	—	—	—	—	—	—
89白川村	—	—	—	—	—	—	—	—	—	—

[資料] 県森林整備課調べ

単位：面積(ha)

緑資源 機 構	その他	倒木起こし	除 間 伐							枝払い (含枝打)	市 町 村
			計	造林補助	間伐促進 対 策	融 資	治山事業	緑資源 機 構	その他		
6	—	—	3,165	2,497	222	—	14	395	37	147	郡上
6	—	—	3,165	2,497	222	—	14	395	37	147	45
...	46
...	47
...	48
...	49
...	50
...	51
—	—	—	1,559	1,242	190	—	67	17	43	204	可茂
—	—	—	72	67	5	—	—	—	—	2	52
—	—	—	13	7	—	—	—	—	7	—	53
...	62
—	—	—	1,432	1,156	172	—	58	10	36	202	54
—	—	—	—	—	—	—	—	—	—	—	55
—	—	—	6	6	—	—	—	—	—	—	56
—	—	—	59	59	—	—	—	—	—	1	57
—	—	—	117	68	39	—	—	10	—	19	58
—	—	—	171	118	41	—	12	—	—	20	59
—	—	—	691	608	32	—	14	—	36	51	60
—	—	—	387	296	60	—	31	—	—	112	61
—	—	—	42	13	13	—	10	7	—	—	63
—	—	—	42	13	13	—	10	7	—	—	64
—	—	—	295	128	76	—	80	12	—	43	65
—	—	—	31	3	15	—	13	—	—	2	東濃
...	66
...	67
—	—	—	206	88	50	—	56	12	—	36	68
—	—	—	58	37	11	—	11	—	—	5	69
—	—	—	2,306	1,595	282	—	380	—	49	58	恵那
—	—	—	1,231	824	139	—	253	—	15	49	70
...	71
...	72
...	73
...	74
—	—	—	1,076	771	143	—	128	—	34	8	75
...	76
...	77
...	78
...	79
—	—	—	1,839	1,559	103	—	—	175	1	179	下呂
—	—	—	1,839	1,559	103	—	—	175	1	179	80
...	81
...	82
...	83
...	84
58	1	—	2,650	1,420	523	—	14	690	3	503	飛驒
35	—	—	2,170	1,186	496	—	—	488	0	476	85
...	86
...	87
...	88
...	89
...	90
...	91
...	92
...	93
...	95
...	99
23	1	—	473	230	27	—	14	199	2	27	94
...	96
...	97
...	98
—	—	—	7	5	—	—	—	3	0	—	89
—	—	—	7	5	—	—	—	3	0	—	

(3) 複層林整備(植栽型)

単位：面積(ha)

年度・郡市町村	樹 下 植 栽							受光伐・誘導伐		保 育			市 町 村
	制 度 別			樹 種 別				ぬき伐り	枝払い	下刈り	雪起こし	除間伐	
	総数	造林補助	その他	すぎ	ひのき	その他針	広葉樹						
平成17年度	179	173	0	14	88	—	71	209	28	306	20	48	平17
平成18年度	221	190	31	47	104	—	70	238	4	404	120	56	平18
平成19年度	117	88	28	2	69	—	44	148	18	379	56	24	平19
平成20年度	146	75	70	24	59	—	63	69	16	790	163	49	平20
平成21年度	48	36	12	16	4	—	29	69	33	270	9	8	平21
岐 阜	36	23	12	13	1	—	21	61	1	48	—	1	岐阜
岐阜市	—	—	—	—	—	—	—	—	1	—	—	1	
(1)岐阜市	—	—	—	—	—	—	—	—	—	—	—	—	1
(7)柳津町	—	—	—	—	—	—	—	—	—	—	—	—	7
(2)羽島市	—	—	—	—	—	—	—	—	—	—	—	—	2
(3)各務原市	—	—	—	—	—	—	—	—	—	—	—	—	3
(4)各務原市	—	—	—	—	—	—	—	—	—	—	—	—	4
(4)川島町	—	—	—	—	—	—	—	—	—	—	—	—	4
山県市	15	15	—	1	1	—	12	60	—	19	—	—	
(35)高富町	—	—	—	—	—	—	—	—	—	—	—	—	35
(36)伊自良村	—	—	—	—	—	—	—	—	—	—	—	—	36
(37)美山町	—	—	—	—	—	—	—	—	—	—	—	—	37
瑞穂市	—	—	—	—	—	—	—	—	—	—	—	—	
(30)穂積町	—	—	—	—	—	—	—	—	—	—	—	—	30
(31)巣南町	—	—	—	—	—	—	—	—	—	—	—	—	31
本巣市	21	9	12	12	—	—	9	1	—	29	—	—	
(29)本巣町	—	—	—	—	—	—	—	—	—	—	—	—	29
(32)真正町	—	—	—	—	—	—	—	—	—	—	—	—	32
(33)糸貫町	—	—	—	—	—	—	—	—	—	—	—	—	33
(34)根尾村	—	—	—	—	—	—	—	—	—	—	—	—	34
羽島郡	—	—	—	—	—	—	—	—	—	—	—	—	
5)岐南町	—	—	—	—	—	—	—	—	—	—	—	—	5
6)笠松町	—	—	—	—	—	—	—	—	—	—	—	—	6
本巣郡	—	—	—	—	—	—	—	—	—	—	—	—	
28)北方町	—	—	—	—	—	—	—	—	—	—	—	—	28
西 濃	—	—	—	—	—	—	—	—	—	2	—	—	西濃
大垣市	—	—	—	—	—	—	—	—	—	2	—	—	
(8)大垣市	—	—	—	—	—	—	—	—	—	2	—	—	8
(13)上石津町	—	—	—	—	—	—	—	—	—	—	—	—	13
(19)墨俣町	—	—	—	—	—	—	—	—	—	—	—	—	19
海津市	—	—	—	—	—	—	—	—	—	—	—	—	
(9)海津町	—	—	—	—	—	—	—	—	—	—	—	—	9
(10)平田町	—	—	—	—	—	—	—	—	—	—	—	—	10
(11)南濃町	—	—	—	—	—	—	—	—	—	—	—	—	11
養老郡	—	—	—	—	—	—	—	—	—	—	—	—	
12)養老町	—	—	—	—	—	—	—	—	—	—	—	—	12
不破郡	—	—	—	—	—	—	—	—	—	—	—	—	
14)垂井町	—	—	—	—	—	—	—	—	—	—	—	—	14
15)関ヶ原町	—	—	—	—	—	—	—	—	—	—	—	—	15
安八郡	—	—	—	—	—	—	—	—	—	—	—	—	
16)神戸町	—	—	—	—	—	—	—	—	—	—	—	—	16
17)輪之内町	—	—	—	—	—	—	—	—	—	—	—	—	17
18)安八町	—	—	—	—	—	—	—	—	—	—	—	—	18
揖 斐	1	1	—	—	1	—	1	—	29	46	2	4	揖斐
揖斐郡	1	1	—	—	1	—	1	—	29	46	2	4	
(20)揖斐川町	1	1	—	—	1	—	1	—	29	46	2	—	
(21)谷汲村	—	—	—	—	—	—	—	—	—	—	—	—	20
(24)春日村	—	—	—	—	—	—	—	—	—	—	—	—	21
(25)久瀬村	—	—	—	—	—	—	—	—	—	—	—	—	24
(26)藤橋村	—	—	—	—	—	—	—	—	—	—	—	—	25
(27)坂内村	—	—	—	—	—	—	—	—	—	—	—	—	26
22)大野町	—	—	—	—	—	—	—	—	—	—	—	4	22
23)池田町	—	—	—	—	—	—	—	—	—	—	—	—	23
中 濃	—	—	—	—	—	—	—	—	—	61	3	—	中濃
関市	—	—	—	—	—	—	—	—	—	61	3	—	
(38)関市	—	—	—	—	—	—	—	—	—	55	3	—	
(40)洞戸村	—	—	—	—	—	—	—	—	—	—	—	—	38
(41)板取村	—	—	—	—	—	—	—	—	—	—	—	—	40
(42)武芸川町	—	—	—	—	—	—	—	—	—	—	—	—	41
(43)武芸儀町	—	—	—	—	—	—	—	—	—	—	—	—	42
(44)上之保村	—	—	—	—	—	—	—	—	—	—	—	—	43
39)美濃市	—	—	—	—	—	—	—	—	—	7	—	—	44
39)美濃市	—	—	—	—	—	—	—	—	—	7	—	—	39

[資料] 県森林整備課調べ

[注] 複層林とは、上層木が人工林の場合をいう
 表中「雪起こし」には、倒木起こしを含み、実面積である
 表中「受光伐」は、事業実施面積である
 本表は、長期育成循環施業を含む

単位：面積 (ha)

郡市町村	樹 下 植 栽							受光伐・誘導伐		保 育			市町村
	制 度 別			樹 種 別				ぬき伐り	枝払い	下刈り	雪起こし	除間伐	
	総 数	造林補助	その他	す ぎ	ひのき	その他針	広葉樹						
郡 上	5	5	—	2	—	—	3	2	—	50	4	—	郡上
郡 上 市	5	5	—	2	—	—	3	2	—	50	4	—	郡上
(45 八幡和町)	…	…	…	…	…	…	…	…	…	…	…	…	45
(46 大白鳥村)	…	…	…	…	…	…	…	…	…	…	…	…	46
(47 高並宝村)	…	…	…	…	…	…	…	…	…	…	…	…	47
(48 美並宝村)	…	…	…	…	…	…	…	…	…	…	…	…	48
(49 明和村)	…	…	…	…	…	…	…	…	…	…	…	…	49
(50 和良村)	…	…	…	…	…	…	…	…	…	…	…	…	50
(51 和良村)	…	…	…	…	…	…	…	…	…	…	…	…	51
可 茂	7	7	—	—	2	—	5	5	0	20	—	2	可茂
52 美濃加茂市	—	—	—	—	—	—	—	—	—	—	—	—	52
可 児 市	—	—	—	—	—	—	—	—	—	—	—	—	可児
(53 可児市)	…	…	…	…	…	…	…	…	…	…	…	…	53
(62 兼山町)	…	…	…	…	…	…	…	…	…	…	…	…	62
加 茂 郡	7	7	—	—	2	—	5	5	0	20	—	2	加茂
54 坂祝町	—	—	—	—	—	—	—	—	—	—	—	—	54
55 富加町	—	—	—	—	—	—	—	—	—	—	—	—	55
56 川辺町	—	—	—	—	—	—	—	—	—	—	—	—	56
57 七宗町	—	—	—	—	—	—	—	—	0	—	—	—	57
58 八百津町	6	6	—	—	—	—	5	4	—	11	—	—	58
59 白川町	—	—	—	—	—	—	—	—	0	0	—	—	59
60 東白川村	1	1	—	—	—	—	—	1	—	9	—	—	60
可 児 郡	—	—	—	—	—	—	—	—	—	—	—	—	可児
61 御嵩町	—	—	—	—	—	—	—	—	—	—	—	—	61
東 濃	—	—	—	—	—	—	—	—	—	33	—	—	東濃
多 治 見 市	—	—	—	—	—	—	—	—	—	—	—	—	多治見
(63 多治見市)	…	…	…	…	…	…	…	…	…	…	…	…	63
(66 笠原町)	…	…	…	…	…	…	…	…	…	…	…	…	66
64 瑞浪市	—	—	—	—	—	—	—	—	—	25	—	—	64
65 土岐市	—	—	—	—	—	—	—	—	—	8	—	—	65
恵 那	0	0	—	—	0	—	—	1	3	—	—	—	恵那
中 津 川 市	0	0	—	—	0	—	—	—	3	—	—	—	中津川
(67 中津川市)	…	…	…	…	…	…	…	…	…	…	…	…	67
(69 坂下町)	…	…	…	…	…	…	…	…	…	…	…	…	69
(70 川上村)	…	…	…	…	…	…	…	…	…	…	…	…	70
(71 加子母村)	…	…	…	…	…	…	…	…	…	…	…	…	71
(72 付知町)	…	…	…	…	…	…	…	…	…	…	…	…	72
(73 福岡町)	…	…	…	…	…	…	…	…	…	…	…	…	73
(74 蛭川村)	…	…	…	…	…	…	…	…	…	…	…	…	74
(長野県山口村)	…	…	…	…	…	…	…	…	…	…	…	…	74
恵 那 市	—	—	—	—	—	—	—	1	—	—	—	—	恵那
(68 恵那市)	…	…	…	…	…	…	…	…	…	…	…	…	68
(75 岩村町)	…	…	…	…	…	…	…	…	…	…	…	…	75
(76 山岡町)	…	…	…	…	…	…	…	…	…	…	…	…	76
(77 明智町)	…	…	…	…	…	…	…	…	…	…	…	…	77
(78 串原村)	…	…	…	…	…	…	…	…	…	…	…	…	78
(79 上矢作町)	…	…	…	…	…	…	…	…	…	…	…	…	79
下 呂	—	—	—	—	—	—	—	—	—	—	—	—	下呂
下 呂 市	—	—	—	—	—	—	—	—	—	—	—	—	下呂
(80 萩原町)	…	…	…	…	…	…	…	…	…	…	…	…	80
(81 小坂町)	…	…	…	…	…	…	…	…	…	…	…	…	81
(82 下呂町)	…	…	…	…	…	…	…	…	…	…	…	…	82
(83 金山町)	…	…	…	…	…	…	…	…	…	…	…	…	83
(84 馬瀬村)	…	…	…	…	…	…	…	…	…	…	…	…	84
飛 驒	—	—	—	—	—	—	—	—	—	10	—	—	飛驒
高 山 市	—	—	—	—	—	—	—	—	—	2	—	—	高山
(85 高山市)	…	…	…	…	…	…	…	…	…	…	…	…	85
(86 丹生川村)	…	…	…	…	…	…	…	…	…	…	…	…	86
(87 清見川村)	…	…	…	…	…	…	…	…	…	…	…	…	87
(88 荘川村)	…	…	…	…	…	…	…	…	…	…	…	…	88
(90 宮川村)	…	…	…	…	…	…	…	…	…	…	…	…	90
(91 久々野町)	…	…	…	…	…	…	…	…	…	…	…	…	91
(92 朝日村)	…	…	…	…	…	…	…	…	…	…	…	…	92
(93 高根村)	…	…	…	…	…	…	…	…	…	…	…	…	93
(95 国府町)	…	…	…	…	…	…	…	…	…	…	…	…	95
(99 上宝村)	…	…	…	…	…	…	…	…	…	…	…	…	99
飛 驒 市	—	—	—	—	—	—	—	—	—	—	—	—	飛驒
(94 古河川町)	…	…	…	…	…	…	…	…	…	…	…	…	94
(96 河合村)	…	…	…	…	…	…	…	…	…	…	…	…	96
(97 宮川村)	…	…	…	…	…	…	…	…	…	…	…	…	97
(98 神岡町)	…	…	…	…	…	…	…	…	…	…	…	…	98
大 野 郡	—	—	—	—	—	—	—	—	—	8	—	—	大野
89 白川村	—	—	—	—	—	—	—	—	—	8	—	—	89

(4) 複層林整備(天然更新型)

単位：面積(ha)

年度・郡市町村	改 良										保 育			市 町 村
	制 度 別			樹 種 別						下刈り	雪起 こし	除間伐		
	総 数	造林補助	その他	あかまつ	その他針	ぶ な	みずなら	こなら	その他広					
平成17年度	(21) 767	(21) 669	- 98	- 21	(5) 121	- 12	- -	(0) 4	(17) 608	526	101	110	平17	
平成18年度	(8) 622	(8) 535	(1) 87	- 56	- 71	- 20	- -	- (8) 475	435	285	358	平18		
平成19年度	(1) 952	(1) 857	- 95	- 46	(1) 206	- 2	- -	- 9	- 689	485	8	261	平19	
平成20年度	(1) 484	(1) 482	- 2	(0) 29	- 18	- 14	- 1	- 11	(1) 412	508	76	90	平20	
平成21年度	(1) 681	(1) 680	- 1	- 61	(1) 32	- 17	- 1	(0) 6	(0) 563	56	0	18	平21	
岐 阜	(1) 14	(1) 14	- -	- 4	- -	- -	- -	(0) 0	(0) 10	7	- -	- -	岐阜	
岐阜市	- -	- -	- -	- -	- -	- -	- -	- -	- -	1	- -	- -		
(1岐阜市)	1	
(7柳津町)	7	
2羽島市	- -	- -	- -	- -	- -	- -	- -	- -	- -	- -	- -	- -	2	
各務原市	- 4	- 4	- -	- 4	- -	- -	- -	- -	- 0	- -	- -	- -		
(3各務原市)	3	
(4川島町)	4	
山 県 市	(1) 2	(1) 2	- -	- -	- -	- -	- -	(0) 0	(0) 1	3	- -	- -		
(35高富町)	35	
(36伊自良村)	36	
(37美山町)	37	
瑞穂市	- -	- -	- -	- -	- -	- -	- -	- -	- -	- -	- -	- -		
(30穂積町)	30	
(31巢南町)	31	
本 巢 市	- 9	- 9	- -	- -	- -	- -	- -	- -	- 9	4	- -	- -		
(29本巢町)	29	
(32真正町)	32	
(33糸貫町)	33	
(34根尾村)	34	
羽 島 郡	- -	- -	- -	- -	- -	- -	- -	- -	- -	- -	- -	- -		
5岐南町	- -	- -	- -	- -	- -	- -	- -	- -	- -	- -	- -	- -	5	
6笠松町	- -	- -	- -	- -	- -	- -	- -	- -	- -	- -	- -	- -	6	
本 巢 郡	- -	- -	- -	- -	- -	- -	- -	- -	- -	- -	- -	- -		
28北方町	- -	- -	- -	- -	- -	- -	- -	- -	- -	- -	- -	- -	28	
西 濃	- -	- -	- -	- -	- -	- -	- -	- -	- -	- -	- -	- -	西濃	
大 垣 市	- -	- -	- -	- -	- -	- -	- -	- -	- -	- -	- -	- -		
(8大垣市)	8	
(13上石津町)	13	
(19墨俣町)	19	
海 津 市	- -	- -	- -	- -	- -	- -	- -	- -	- -	- -	- -	- -		
(9海津町)	9	
(10平田町)	10	
(11南濃町)	11	
養 老 郡	- -	- -	- -	- -	- -	- -	- -	- -	- -	- -	- -	- -		
12養老町	- -	- -	- -	- -	- -	- -	- -	- -	- -	- -	- -	- -	12	
不 破 郡	- -	- -	- -	- -	- -	- -	- -	- -	- -	- -	- -	- -		
14垂井町	- -	- -	- -	- -	- -	- -	- -	- -	- -	- -	- -	- -	14	
15関ヶ原町	- -	- -	- -	- -	- -	- -	- -	- -	- -	- -	- -	- -	15	
安 八 郡	- -	- -	- -	- -	- -	- -	- -	- -	- -	- -	- -	- -		
16神戸町	- -	- -	- -	- -	- -	- -	- -	- -	- -	- -	- -	- -	16	
17輪之内町	- -	- -	- -	- -	- -	- -	- -	- -	- -	- -	- -	- -	17	
18安八町	- -	- -	- -	- -	- -	- -	- -	- -	- -	- -	- -	- -	18	
揖 斐	- 46	- 46	- -	- 3	- -	- -	- 1	- 3	- 39	- -	- -	- -	揖斐	
揖斐郡	- 46	- 46	- -	- 3	- -	- -	- 1	- 3	- 39	- -	- -	- -		
揖斐川町	- 37	- 37	- -	- 3	- -	- -	- 1	- 3	- 30	- -	- -	- -		
(20揖斐川町)	20	
(21谷汲村)	21	
(24春日村)	24	
(25久瀬村)	25	
(26藤橋村)	26	
(27坂内村)	27	
22大野町	- 1	- 1	- -	- -	- -	- -	- -	- -	- 1	- -	- -	- -	22	
23池田町	- 8	- 8	- -	- 0	- -	- -	- -	- -	- 8	- -	- -	- -	23	
中 濃	- 1	- 1	- -	- -	- -	- -	- -	- -	- 1	- -	- -	- -	中濃	
関 市	- 1	- 1	- -	- -	- -	- -	- -	- -	- 1	- -	- -	- -		
(38関市)	38	
(40洞戸村)	40	
(41板取村)	41	
(42武芸川町)	42	
(43武儀町)	43	
(44上之保村)	44	
39美濃市	- -	- -	- -	- -	- -	- -	- -	- -	- -	- -	- -	- -	39	

[資料] 県森林整備課調べ

[注] 表中「改良」とは、不良木除去・不良木淘汰・地表かき起こし・不要萌芽の除去・植栽の各事業の計で、事業実施面積である。

表中「雪起こし」は、実面積である。

表中()は植栽に係るもので、内数である。

(4) 複層林整備(天然更新型)

単位：面積(ha)

年度・郡市町村	改良										保育			市町村							
	制度別					樹種別					下刈り	雪起こし	除間伐								
	総数	造林補助	その他	あかまつ	その他針	ぶな	みずなら	こなら	その他広												
郡上	-	-	-	-	-	-	-	-	-	-	-	-	-	-	35	0	-	郡上			
郡上市	-	-	-	-	-	-	-	-	-	-	-	-	-	-	35	0	-				
(45 八幡町)	45			
(46 大和町)	46			
(47 白鳥村)	47			
(48 高鷺村)	48			
(49 美並村)	49			
(50 明宝村)	50			
(51 和良村)	51			
可茂	(1)	2	(1)	2	-	1	-	1	(1)	1	-	-	-	-	0	3	-	18	可茂		
52 美濃加茂市	-	-	-	-	-	-	-	-	-	-	-	-	-	-	-	-	-	52			
可児市	-	-	-	-	-	-	-	-	-	-	-	-	-	-	-	-	-				
(53 可児市)	53			
(62 兼山町)	62			
加茂郡	(1)	2	(1)	2	-	1	-	1	(1)	1	-	-	-	-	0	3	-	18			
54 坂祝町	-	-	-	-	-	-	-	-	-	-	-	-	-	-	-	-	-	54			
55 富加町	-	-	-	-	-	-	-	-	-	-	-	-	-	-	-	-	-	55			
56 川辺町	-	-	-	-	-	-	-	-	-	-	-	-	-	-	-	-	-	56			
57 七宗町	-	-	-	-	-	-	-	-	-	-	-	-	-	-	1	-	-	57			
58 八百津町	-	-	-	-	-	-	-	-	-	-	-	-	-	-	-	-	-	58			
59 白川町	-	1	-	-	-	1	-	1	-	-	-	-	-	-	-	-	18	59			
60 東白川村	(1)	2	(1)	2	-	-	-	0	(1)	1	-	-	-	-	0	3	-	-	60		
可児郡	-	-	-	-	-	-	-	-	-	-	-	-	-	-	-	-	-				
61 御嵩町	-	-	-	-	-	-	-	-	-	-	-	-	-	-	-	-	-	61			
東濃	-	-	-	-	-	-	-	-	-	-	-	-	-	-	-	-	-	東濃			
多治見市	-	-	-	-	-	-	-	-	-	-	-	-	-	-	-	-	-				
(63 多治見市)	63			
(66 笠原町)	66			
64 瑞浪市	-	-	-	-	-	-	-	-	-	-	-	-	-	-	-	-	-	64			
65 土岐市	-	-	-	-	-	-	-	-	-	-	-	-	-	-	-	-	-	65			
恵那	-	1	-	1	-	-	-	0	-	-	-	-	-	-	0	-	-	-	恵那		
中津川市	-	-	-	-	-	-	-	-	-	-	-	-	-	-	-	-	-				
(67 中津川市)	67			
(69 坂下町)	69			
(70 川上村)	70			
(71 加子母村)	71			
(72 付知町)	72			
(73 福岡町)	73			
(74 蛭川村)	74			
(長野県山口村)				
恵那市	-	1	-	1	-	-	-	0	-	-	-	-	-	-	0	-	-	-			
(68 恵那市)	68			
(75 岩村町)	75			
(76 山岡町)	76			
(77 明智町)	77			
(78 串原村)	78			
(79 上矢作町)	79			
下呂	-	146	-	146	-	-	-	9	-	5	-	-	-	-	132	-	-	-	下呂		
下呂市	-	146	-	146	-	-	-	9	-	5	-	-	-	-	132	-	-				
(80 萩原町)	80			
(81 小坂町)	81			
(82 下呂町)	82			
(83 金山町)	83			
(84 馬瀬村)	84			
飛騨	-	470	-	469	-	0	-	44	-	26	-	17	-	-	3	-	379	10	-	-	飛騨
高山市	-	288	-	288	-	0	-	41	-	21	-	-	-	-	3	-	224	-	-	-	
(85 高山市)	85			
(86 丹生川村)	86			
(87 清見村)	87			
(88 荘川村)	88			
(90 宮村)	90			
(91 久々野町)	91			
(92 朝日村)	92			
(93 高根村)	93			
(95 国府町)	95			
(99 上宝村)	99			
飛騨市	-	178	-	178	-	-	-	3	-	4	-	17	-	-	-	-	154	-	-	-	
(94 古川町)	94			
(96 河合村)	96			
(97 宮川村)	97			
(98 神岡町)	98			
大野郡	-	3	-	3	-	-	-	-	-	1	-	-	-	-	-	-	2	10	-	-	
89 白川村	-	3	-	3	-	-	-	-	-	1	-	-	-	-	-	-	2	10	89

(5) 造林作業路等開設実績

単位:延長(m)、路線数(路線)

Table with columns for Year/Municipality, Total, and various types of forest work (Single-layer, Multi-layer, etc.) and forest structure. Rows include years from Heisei 17 to 21, and municipalities like Gifu, Nara, and Chubu.

[資料] 県森林整備課調べ
[注] 特殊林地改良事業は、表中「造林補助・単層林整備・人工造林」を含む
[注] 路網整備加速化事業実績は、「林構」を含む

表中()は、路線数である

単位:延長(m)、路線数(路線)

年度・郡市町村	総計	造林補助						林構	特用林 産地 形成	森林管理路
		小計	単層林整備		複層林整備 (植栽型)	複層林整備 (天然更新型)	間伐			
			人工造林	保育						
郡上	(39) 24,193	(18) 14,216	—	—	—	—	(18) 14,216	(5) 5,510	—	(16) 4,467
郡上市	(39) 24,193	(18) 14,216	—	—	—	—	(18) 14,216	(5) 5,510	—	(16) 4,467
(45)八幡町	(9) 4,814	(2) 2,179	—	—	—	—	(2) 2,179	(1) 1,202	—	(6) 1,433
(46)大和町	(7) 3,447	(5) 2,460	—	—	—	—	(5) 2,460	—	—	(2) 987
(47)白鳥町	(5) 5,138	(5) 5,138	—	—	—	—	(5) 5,138	—	—	—
(48)高鷲村	(1) 491	(1) 491	—	—	—	—	(1) 491	—	—	—
(49)美並村	(3) 1,490	(1) 1,008	—	—	—	—	(1) 1,008	—	—	(2) 482
(50)明宝村	(13) 7,858	(4) 2,940	—	—	—	—	(4) 2,940	(3) 3,353	—	(6) 1,565
(51)和良村	(1) 955	—	—	—	—	—	—	(1) 955	—	—
可茂	(78) 36,151	(19) 13,783	—	—	—	—	(19) 13,783	(6) 6,105	—	(53) 16,263
52美濃加茂市	(6) 4,018	(3) 2,403	—	—	—	—	(3) 2,403	(1) 1,215	—	(2) 400
可児市	—	—	—	—	—	—	—	—	—	—
(53)可児市	—	—	—	—	—	—	—	—	—	—
(62)兼山町	—	—	—	—	—	—	—	—	—	—
加茂郡	(72) 32,133	(16) 11,380	—	—	—	—	(16) 11,380	(5) 4,890	—	(51) 15,863
54坂祝町	—	—	—	—	—	—	—	—	—	—
55富加町	—	—	—	—	—	—	—	—	—	—
56川辺町	(1) 805	(1) 805	—	—	—	—	(1) 805	—	—	—
57七宗町	(12) 6,780	(2) 3,530	—	—	—	—	(2) 3,530	—	—	(10) 3,250
58八百津町	(9) 5,021	(2) 747	—	—	—	—	(2) 747	—	—	(7) 4,274
59白川町	(13) 4,042	(4) 1,291	—	—	—	—	(4) 1,291	(1) 300	—	(8) 2,451
60東白川村	(37) 15,485	(7) 5,007	—	—	—	—	(7) 5,007	(4) 4,590	—	(26) 5,888
可児郡	—	—	—	—	—	—	—	—	—	—
61御嵩町	—	—	—	—	—	—	—	—	—	—
東濃	(19) 5,650	—	—	—	—	—	—	—	—	(19) 5,650
多治見市	(1) 300	—	—	—	—	—	—	—	—	(1) 300
(63)多治見市	(1) 300	—	—	—	—	—	—	—	—	(1) 300
(66)笠原町	—	—	—	—	—	—	—	—	—	—
64瑞浪市	(17) 4,900	—	—	—	—	—	—	—	—	(17) 4,900
65土岐市	(1) 450	—	—	—	—	—	—	—	—	(1) 450
恵那	(51) 20,607	—	—	—	—	—	—	(19) 12,976	—	(32) 7,631
中津川市	(33) 11,447	—	—	—	—	—	—	(6) 5,386	—	(27) 6,061
(67)中津川市	(3) 1,230	—	—	—	—	—	—	(1) 582	—	(2) 648
(69)坂下町	(1) 315	—	—	—	—	—	—	—	—	(1) 315
(70)川上村	—	—	—	—	—	—	—	—	—	—
(71)加子母村	(17) 2,169	—	—	—	—	—	—	(1) 237	—	(16) 1,932
(72)付知町	(3) 669	—	—	—	—	—	—	(1) 319	—	(2) 350
(73)福岡町	(7) 5,963	—	—	—	—	—	—	(3) 4,248	—	(4) 1,715
(74)蛭川村	—	—	—	—	—	—	—	—	—	—
(長野県山口村)	(2) 1,101	—	—	—	—	—	—	—	—	(2) 1,101
恵那市	(18) 9,160	—	—	—	—	—	—	(13) 7,590	—	(5) 1,570
(68)恵那市	—	—	—	—	—	—	—	—	—	—
(75)岩村町	(1) 895	—	—	—	—	—	—	(1) 895	—	—
(76)山岡町	(3) 2,037	—	—	—	—	—	—	(1) 1,460	—	(2) 577
(77)明智町	(4) 1,338	—	—	—	—	—	—	(3) 858	—	(1) 480
(78)串原村	(4) 1,362	—	—	—	—	—	—	(3) 1,310	—	(1) 52
(79)上矢作町	(6) 3,528	—	—	—	—	—	—	(5) 3,067	—	(1) 461
下呂	(33) 18,513	(10) 4,681	—	—	—	—	(10) 4,681	(11) 9,032	—	(12) 4,800
下呂市	(33) 18,513	(10) 4,681	—	—	—	—	(10) 4,681	(11) 9,032	—	(12) 4,800
(80)萩原町	(8) 5,320	(4) 1,709	—	—	—	—	(4) 1,709	(2) 3,161	—	(2) 450
(81)小坂町	(1) 586	—	—	—	—	—	—	(1) 586	—	—
(82)下呂町	(5) 3,286	(2) 969	—	—	—	—	(2) 969	(1) 1,047	—	(2) 1,270
(83)金山町	(13) 5,098	(2) 856	—	—	—	—	(2) 856	(3) 1,162	—	(8) 3,080
(84)馬瀬村	(6) 4,223	(2) 1,147	—	—	—	—	(2) 1,147	(4) 3,076	—	—
飛驒	(37) 24,047	(17) 13,511	—	—	(1) 1,809	(2) 1,515	(14) 10,187	(6) 4,342	—	(14) 6,194
高山市	(27) 18,555	(12) 9,379	—	—	—	(2) 1,515	(10) 7,864	(6) 4,342	—	(9) 4,834
(85)高山市	(3) 2,272	(1) 1,079	—	—	—	—	(1) 1,079	—	—	(2) 1,193
(86)丹生川村	(7) 4,520	(3) 2,804	—	—	—	—	(3) 2,804	(1) 878	—	(3) 838
(87)清見村	(2) 1,515	(2) 1,515	—	—	—	(2) 1,515	—	—	—	—
(88)荘川村	(4) 2,513	(3) 1,782	—	—	—	—	(3) 1,782	—	—	(1) 731
(90)宮村	—	—	—	—	—	—	—	—	—	—
(91)久々野町	(3) 1,983	(1) 614	—	—	—	—	(1) 614	(1) 721	—	(1) 648
(92)朝日村	(3) 1,773	(1) 658	—	—	—	—	(1) 658	(2) 1,115	—	—
(93)高根村	(5) 3,979	(1) 927	—	—	—	—	(1) 927	(2) 1,628	—	(2) 1,424
(95)国府町	—	—	—	—	—	—	—	—	—	—
(99)上宝村	—	—	—	—	—	—	—	—	—	—
飛驒市	(10) 5,492	(5) 4,132	—	—	(1) 1,809	—	(4) 2,323	—	—	(5) 1,360
(94)古川町	(5) 1,475	(1) 257	—	—	—	—	(1) 257	—	—	(4) 1,218
(96)河合村	(1) 1,809	(1) 1,809	—	—	(1) 1,809	—	—	—	—	—
(97)宮川村	(2) 650	(1) 508	—	—	—	—	(1) 508	—	—	(1) 142
(98)神岡町	(2) 1,558	(2) 1,558	—	—	—	—	(2) 1,558	—	—	—
大野郡	—	—	—	—	—	—	—	—	—	—
89白川村	—	—	—	—	—	—	—	—	—	—

〔資料〕 県森林整備課調べ

〔注〕 特殊林地改良事業は、表中「造林補助・単層林整備・人工造林」を含む

〔注〕 路網整備加速化事業実績は、「林構」を含む

表中()は、路線数である

(6) 樹苗需給状況と苗畑面積

単位：需要・供給量(1,000本)、面積(ha)

年度・区分	需要量	総数	供給量							
			県内	県外						
				小計	愛知県	福井県	長野県	静岡県	三重県	その他
平成17年度	584	584	550	34	—	—	28	5	—	1
平成18年度	525	525	458	67	6	16	22	3	—	20
平成19年度	619	619	512	107	5	36	48	—	—	18
平成20年度	694	694	543	150	2	16	64	—	4	64
平成21年度	592	592	541	51	1	2	42	—	5	1

年度・区分	県内総数	県内生産分樹種別内訳					県内苗畑面積			苗畑生産者数
		すぎ	ひのき	まつ	からまつ	その他	小計	県営	民営	民営
										民営
平成17年度	550	94	391	1	0	64	22	3	19	41
平成18年度	458	61	364	4	0	29	20	3	17	33
平成19年度	512	38	407	2	0	65	18	3	15	32
平成20年度	543	92	400	13	0	38	18	3	15	31
平成21年度	541	188	318	7	3	25	17	3	14	26

[資料] 県林政課調べ

[注] 樹苗供給量は、当該年度の秋植分と翌年度の春植分の合計である。

(7) 適地適木調査実績

単位：面積(ha)、構成比(%)

土壌型	ポドゾル P			褐色森林土 B					
	P _D	P _{W(i)}	P _{W(h)}	B _A	B _B	B _C	B _{D(d)}	B _D	B _E
面積	8,543	4,084	1,408	1,243	137,412	1,629	252,606	226,336	4,225
構成比	1.3	0.6	0.2	0.2	19.9	0.2	36.7	32.8	0.6

土壌型	赤色系 褐色森林土 rB	赤色土 R	黒色土 B/					暗赤色土 DR
			B/b	B/c	B/b(d)	B/d	B/e	
面積	20,138	439	198	3	3,978	11,196	53	235
構成比	2.9	0.1	0	0	0.6	1.6	0	0

土壌型	赤色系・ 黄色系 褐色土 rB/yB	褐色土・ 黒色土 混在区 B/B/	グライ G	泥炭土 Pt	未熟土 Im	その他	計
面積	8,706	1,216	50	49	2,136	3,548	689,431
構成比	1.3	0.2	0	0	0.3	0.5	100.0

[資料] 県林政課調べ

[注] 昭和53年度における数値であり、面積の計は他表と一致しない。

市町村別の内訳については、昭和53年度～昭和57年度の「岐阜県林業統計書」を参照されたい。

5. 林業機械

(1) 林業機械保有現況

単位：台数(台)

年度・現地機関	林業用索道			集材機			モノ ケーブル	自走式搬器	リモコン ウインチ (ラジコン)	チェーン ソー	刈払機
	計	重力式	動力式	計	大 型	小 型					
					10 PS 以 上	10 PS 未 満					
平成 16 年度	14	4	10	340	197	143	13	115	77	6,552	10,455
平成 17 年度	15	6	9	330	185	145	12	112	72	7,311	11,129
平成 18 年度	17	6	11	326	181	145	13	117	63	6,575	11,122
平成 19 年度	23	7	16	311	173	138	13	121	69	6,456	10,901
平成 20 年度	21	8	13	304	169	135	11	101	65	5,774	10,383
岐 阜	8	5	3	30	14	16	1	6	4	233	194
西 濃	1	-	1	1	-	1	-	1	-	159	261
揖 斐	-	-	-	4	4	-	-	2	-	279	324
中 濃	4	1	3	21	14	7	-	6	7	290	330
郡 上	3	1	2	48	30	18	1	10	10	763	1,015
可 茂	2	1	1	112	51	61	3	44	29	1,632	3,951
東 濃	-	-	-	-	-	-	-	1	3	22	18
恵 那	-	-	-	25	15	10	-	20	6	1,281	3,166
下 呂	3	-	3	8	-	8	4	-	3	657	546
飛 騨	-	-	-	55	41	14	2	11	3	458	578

[資料] 県森林整備課調べ

(2) 高性能林業機械等保有状況

単位：台数(台)

年度・現地機関	総 数	フェラー パンチャ	スキッド	プロセッサ	ハーベスタ	フォワーダ	タワ ヤーダ	スイング ヤーダ	その他の高 性能林業機械	グラブ ソー ※
		(伐倒・ 木揃え機)	(牽引 集材機)	(枝払い・ 玉伐り機)	(伐倒・ 枝払・ 玉伐り機)	(積載) (集材機)	(移動式架 線集材機)	(移動式架線 集材機)	(ハイブリ ッド機械※)	(玉伐り機)
平成 16 年度	89(2)	-	1	17	5	14(1)	8	14(1)	10	20
平成 17 年度	95(2)	-	1	16	6	14(1)	9	18(1)	8	23
平成 18 年度	97	-	1	14	7	15	7	26	6	21
平成 19 年度	108	-	1	18	11	15	7	30	5	21
平成 20 年度	120	-	1	21	13	15	7	39	4	20
岐 阜	9	-	-	1	1	-	-	3	-	4
西 濃	2	-	-	1	-	-	-	1	-	-
揖 斐	6	-	-	-	1	1	-	1	1	2
中 濃	9	-	-	2	2	2	1	2	-	-
郡 上	20	-	-	5	2	-	1	12	-	-
可 茂	17	-	-	3	-	3	-	5	-	6
東 濃	1	-	-	-	-	1	-	-	-	-
恵 那	14	-	-	5	-	3	1	5	-	-
下 呂	12	-	-	1	2	4	1	2	1	1
飛 騨	30	-	1	3	5	1	3	8	2	7

[資料] 県森林整備課調べ

[注] ※ハイブリッド機械とは、建設用ベースマシンに複数の高性能林業機械等作業機を装備した2つ以上の機能を持つ高性能林業機械である

※グラブソーは、高性能林業機械としてはカウントしない

・タワーヤーダ1台、プロセッサ1台、ハーベスタ1台、フォワーダ1台は岐阜県所有分

・() は国有林所有分で外数

6. 林道

(1) 林道現況

単位：延長(m)、路線数(路線)

年度・郡市町村	総数		軽車道		自動車道					公道	林内道路密度		
	路線数	延長	路線数	延長	路線数	延長 (うち4m以上の内訳)							
						幅員4m未満	4m以上	4~5m未満	5m以上				
路線	m	路線	m	路線	m	m	m	m	m	m	m/ha		
平成17年度	2,036	4,423,947	(81)	236	257,173	(81)	1,881	1,926,510	2,240,264	1,653,063	587,201	5,619,562	14
平成18年度	2,039	4,429,396	(81)	234	256,218	(81)	1,886	1,924,602	2,248,576	1,655,751	592,825	5,629,089	14
平成19年度	2,041	4,444,475	(91)	237	256,396	(91)	1,895	1,923,892	2,264,187	1,655,659	608,528	5,629,395	14
平成20年度	2,049	4,464,681	(91)	237	256,322	(91)	1,903	1,931,473	2,276,886	1,661,624	615,262	5,629,884	14
平成21年度	2,055	4,486,358	(89)	244	256,165	(89)	1,900	1,936,913	2,293,280	1,669,217	624,063	5,629,884	14
岐阜	132	216,334	(7)	21	18,501	(7)	118	97,111	100,722	58,347	42,375	430,264	12
岐阜市	23	24,308	(1)	1	220	(1)	23	13,770	10,318	10,243	75	71,720	17
(1)岐阜市
(7)柳津町
2羽島市
各務原市	10	12,064	10	9,489	2,575	1,660	915	36,500	27	
(3)各務原市
(4)川島町
山県市	57	77,047	(6)	20	18,281	(6)	43	32,433	26,333	11,363	14,970	204,000	15
(35)高富町
(36)伊自良村
(37)美山町
瑞穂市
(30)穂積町
(31)巢南町
本巣市	42	102,915	42	41,419	61,496	35,081	26,415	118,044	8	
(29)本巣町
(32)真正町
(33)糸貫町
(34)根尾村
羽島郡
5岐南町
6笠松町
本巣郡
28北方町
西濃	99	159,067	(21)	55	63,663	(21)	65	53,145	42,259	33,790	8,469	173,200	12
大垣市	34	58,380	(6)	19	24,431	(6)	21	19,690	14,259	14,259	—	68,600	9
(8)大垣市
(13)上石津町
(19)墨俣町
海津市	8	12,967	(2)	2	5,687	(2)	8	6,389	891	891	—	36,500	14
(9)海津町
(10)平田町
(11)南濃町
養老郡	9	11,201	(1)	5	5,150	(1)	5	5,890	161	161	—	14,800	12
12養老町	9	11,201	(1)	5	5,150	(1)	5	5,890	161	161	—	14,800	12
不破郡	48	76,519	(12)	29	28,395	(12)	31	21,176	26,948	18,479	8,469	53,300	14
14垂井町	24	36,637	(8)	15	11,192	(8)	17	11,563	13,882	7,460	6,422	12,800	12
15関ヶ原町	24	39,882	(4)	14	17,203	(4)	14	9,613	13,066	11,019	2,047	40,500	17
安八郡
16神戸町
17輪之内町
18安八町
揖斐	113	294,537	(12)	30	33,051	(12)	95	132,219	129,267	81,951	47,316	415,495	10
揖斐郡	113	294,537	(12)	30	33,051	(12)	95	132,219	129,267	81,951	47,316	415,495	10
揖斐川町	95	267,691	(9)	21	24,526	(9)	83	122,031	121,134	79,459	41,675	375,958	9
(20)揖斐川町
(21)谷汲村
(24)春日村
(25)久瀬村
(26)藤橋村
(27)坂内村
22大野町	5	2,518	1	344	4	2,174	—	—	—	—	14,100	30	
23池田町	13	24,328	(3)	8	8,181	(3)	8	8,014	8,133	2,492	5,641	25,437	27
中濃	167	274,967	(14)	30	15,983	(14)	151	85,483	173,501	139,667	33,834	313,692	12
関市	135	235,320	(12)	16	6,909	(12)	131	77,090	151,321	124,817	26,504	265,993	13
(38)関市
(40)洞戸村
(41)板取村
(42)武芸川町
(43)武儀町
(44)上之保村
39美濃市	32	39,647	(2)	14	9,074	(2)	20	8,393	22,180	14,850	7,330	47,699	9

〔資料〕 県森林整備課調べ

〔注〕 ()は、重複分で内数である。飛越山地緑資源幹線林道は、市町村延長に含まれる。
公道は昭和62年度末調査に林道からの移管分を加算したものである。
林内道路密度は自動車道と公道の計で軽車道を含まないものである。

単位：延長(m)、路線数(路線)

郡市町村	総数		軽車道		自動車道					公道	林内道 路密度		
	路線数	延長	路線数	延長	路線数	延長 (うち4m以上の内訳)							
						幅員4m未満	4m以上	4~5m未満	5m以上				
郡上	271	585,818	(8)	32	31,624	(8)	247	277,346	276,848	203,096	73,752	702,333	14
郡上市	271	585,818	(8)	32	31,624	(8)	247	277,346	276,848	203,096	73,752	702,333	14
(45八幡町)
(46大和町)
(47白鳥町)
(48高鷲村)
(49美並村)
(50明宝村)
(51和良村)
可茂	255	553,472	(14)	37	49,869	(14)	232	233,669	269,934	224,031	45,903	536,676	18
52美濃加茂市	18	18,978		3	2,140		15	8,366	8,472	5,727	2,745	32,000	16
可児市	8	14,309	—	—	—	8	1,899	12,410	12,410	—	—	55,900	21
(53可児市)
(62兼山町)
加茂郡	217	494,138	(14)	34	47,729	(14)	197	210,892	235,517	194,996	40,521	413,622	17
54坂祝町	2	1,866		1	1,104		1	762	—	—	—	8,000	19
55富加町	1	2,593	—	—	—	1	2,593	—	—	—	—	7,100	15
56川辺町	21	33,042	(5)	11	12,454	(5)	15	19,351	1,237	1,237	—	17,318	13
57七宗町	37	59,276	(2)	6	2,820	(2)	33	27,051	29,405	29,405	—	82,000	21
58八百津町	39	86,379	(6)	10	18,918	(6)	35	35,919	31,542	20,157	11,385	111,400	18
59白川町	80	222,797	(1)	6	12,433	(1)	75	82,278	128,086	107,486	20,600	124,004	16
60東白川村	37	88,185	—	—	—	37	42,938	45,247	36,711	8,536	63,800	20	
可児郡	12	26,047	—	—	—	12	12,512	13,535	10,898	2,637	35,154	19	
61御嵩町	12	26,047	—	—	—	12	12,512	13,535	10,898	2,637	35,154	19	
東濃	60	94,981	(1)	5	5,377	(1)	56	46,452	43,152	41,511	1,641	235,198	14
多治見市	17	21,630		2	1,759		15	4,954	14,917	13,276	1,641	26,509	11
(63多治見市)
(66笠原町)
64瑞浪市	28	48,996		2	3,459		26	33,477	12,060	12,060	—	147,635	16
65土岐市	15	24,355	(1)	1	159	(1)	15	8,021	16,175	16,175	—	61,054	11
恵那	338	828,012	(5)	14	16,658	(5)	329	318,203	493,151	368,885	124,266	736,931	22
中津川市	203	508,375	(2)	7	8,834	(2)	198	224,285	275,256	199,671	75,585	374,078	23
(67中津川市)
(69坂下町)
(70川上村)
(71加子母村)
(72付知町)
(73福岡町)
(74蛭川村)
(長野県山口村)
恵那市	135	319,637	(3)	7	7,824	(3)	131	93,918	217,895	169,214	48,681	362,853	20
(68恵那市)
(75岩村町)
(76山岡町)
(77明智町)
(78串原村)
(79上矢作町)
下呂	212	515,878	(1)	3	4,213	(1)	210	249,292	262,373	197,919	64,454	499,250	18
下呂市	212	515,878	(1)	3	4,213	(1)	210	249,292	262,373	197,919	64,454	499,250	18
(80萩原町)
(81小坂町)
(82下呂町)
(83金山町)
(84馬瀬村)
飛騨	407	952,852	(6)	17	17,226	(6)	396	443,993	491,633	320,020	171,613	1,586,845	13
高山市	275	597,254	(4)	13	13,725	(4)	266	281,872	301,657	197,983	103,674	1,124,963	14
(85高山市)
(86丹生川村)
(87清見村)
(88荘川村)
(90宮村)
(91久々野町)
(92朝日村)
(93高根村)
(95国府町)
(99上宝村)
飛騨市	115	292,207	(1)	3	2,852	(1)	113	146,288	143,067	89,611	53,456	386,682	12
(94古川町)
(96河合村)
(97宮川村)
(98神岡町)
大野郡	17	63,391	(1)	1	649	(1)	17	15,833	46,909	32,426	14,483	75,200	9
89白川村	17	63,391	(1)	1	649	(1)	17	15,833	46,909	32,426	14,483	75,200	9
スーパー林道	1	10,440	—	—	—	1	—	—	10,440	—	10,440	—	—

(2) 林道事業実績

単位：延長(m)

年度・郡市町村	林道の開設						林道の改良				林道の舗装			
	総数	公共	林業構造改善	県単	ふるさと林道	緑資源	総数	公共	県単	ふるさと林道	総数	公共	県単	ふるさと林道
平成17年度	13,600	8,484	—	2,898	1,791	427	6,186	3,313	2,831	42	19,798	5,568	7,168	7,062
平成18年度	19,374	13,514	—	1,812	3,776	272	10,840	1,095	8,084	1,661	45,695	23,231	16,161	6,303
平成19年度	16,089	11,975	—	2,032	926	1,156	7,158	1,969	4,497	692	36,805	7,358	21,131	4,953
平成20年度	16,257	13,271	—	875	493	1,618	4,858	1,446	3,412	—	26,980	9,419	15,709	1,852
平成21年度	23,016	18,144	—	1,098	—	3,774	3,134	977	2,157	—	12,169	—	9,425	462
岐阜	2,094	570	—	87	—	1,437	52	—	52	—	838	—	838	—
岐阜市	87	—	—	87	—	—	—	—	—	—	—	—	—	—
(1岐阜市)	…	…	…	…	…	…	…	…	…	…	…	…	…	…
(7柳津町)	…	…	…	…	…	…	…	…	…	…	…	…	…	…
2羽島市	—	—	—	—	—	—	—	—	—	—	—	—	—	—
各務原市	—	—	—	—	—	—	—	—	—	—	—	—	—	—
(3各務原市)	…	…	…	…	…	…	…	…	…	…	…	…	…	…
(4川島町)	…	…	…	…	…	…	…	…	…	…	…	…	…	…
山県市	2,007	570	—	—	—	(1,437)	—	—	—	—	291	—	291	—
(35高富町)	…	…	…	…	…	…	…	…	…	…	…	…	…	…
(36伊自良村)	…	…	…	…	…	…	…	…	…	…	…	…	…	…
(37美山町)	…	…	…	…	…	…	…	…	…	…	…	…	…	…
瑞穂市	—	—	—	—	—	—	—	—	—	—	—	—	—	—
(30穂積町)	…	…	…	…	…	…	…	…	…	…	…	…	…	…
(31巣南町)	…	…	…	…	…	…	…	…	…	…	…	…	…	…
本巣市	—	—	—	—	—	—	52	—	52	—	547	—	547	—
(29本巣町)	…	…	…	…	…	…	…	…	…	…	…	…	…	…
(32真正町)	…	…	…	…	…	…	…	…	…	…	…	…	…	…
(33糸貫町)	…	…	…	…	…	…	…	…	…	…	…	…	…	…
(34根尾村)	…	…	…	…	…	…	…	…	…	…	…	…	…	…
羽島郡	—	—	—	—	—	—	—	—	—	—	—	—	—	—
5岐南町	—	—	—	—	—	—	—	—	—	—	—	—	—	—
6笠松町	—	—	—	—	—	—	—	—	—	—	—	—	—	—
本巣郡	—	—	—	—	—	—	—	—	—	—	—	—	—	—
28北方町	—	—	—	—	—	—	—	—	—	—	—	—	—	—
西濃	2,468	2,371	—	97	—	—	—	—	—	—	—	—	—	—
大垣市	2,088	2,088	—	—	—	—	—	—	—	—	—	—	—	—
(8大垣市)	…	…	…	…	…	…	…	…	…	…	…	…	…	…
(13上石津町)	…	…	…	…	…	…	…	…	…	…	…	…	…	…
(19墨俣町)	…	…	…	…	…	…	…	…	…	…	…	…	…	…
海津市	97	—	—	97	—	—	—	—	—	—	—	—	—	—
(9海津町)	…	…	…	…	…	…	…	…	…	…	…	…	…	…
(10平田町)	…	…	…	…	…	…	…	…	…	…	…	…	…	…
(11南濃町)	…	…	…	…	…	…	…	…	…	…	…	…	…	…
養老郡	—	—	—	—	—	—	—	—	—	—	—	—	—	—
12養老町	—	—	—	—	—	—	—	—	—	—	—	—	—	—
不破郡	283	283	—	—	—	—	—	—	—	—	—	—	—	—
14垂井町	—	—	—	—	—	—	—	—	—	—	—	—	—	—
15関ヶ原町	283	283	—	—	—	—	—	—	—	—	—	—	—	—
安八郡	—	—	—	—	—	—	—	—	—	—	—	—	—	—
16神戸町	—	—	—	—	—	—	—	—	—	—	—	—	—	—
17輪之内町	—	—	—	—	—	—	—	—	—	—	—	—	—	—
18安八町	—	—	—	—	—	—	—	—	—	—	—	—	—	—
揖斐	1,611	1,334	—	277	—	—	302	—	302	—	2,208	—	804	—
揖斐郡	1,611	1,334	—	277	—	—	302	—	302	—	2,208	—	804	—
揖斐川町	1,336	1,243	—	93	—	—	302	—	302	—	2,208	—	804	—
(20揖斐川町)	…	…	…	…	…	…	…	…	…	…	…	…	…	…
(21谷汲村)	…	…	…	…	…	…	…	…	…	…	…	…	…	…
(24春日村)	…	…	…	…	…	…	…	…	…	…	…	…	…	…
(25久瀬村)	…	…	…	…	…	…	…	…	…	…	…	…	…	…
(26藤橋村)	…	…	…	…	…	…	…	…	…	…	…	…	…	…
(27坂内村)	…	…	…	…	…	…	…	…	…	…	…	…	…	…
22大野町	—	—	—	—	—	—	—	—	—	—	—	—	—	—
23池田町	275	91	—	184	—	—	—	—	—	—	—	—	—	—
中濃	823	823	—	—	—	—	192	—	192	—	878	—	878	—
関市	823	823	—	—	—	—	192	—	192	—	878	—	878	—
(38関市)	…	…	…	…	…	…	…	…	…	…	…	…	…	…
(40洞戸村)	…	…	…	…	…	…	…	…	…	…	…	…	…	…
(41板取村)	…	…	…	…	…	…	…	…	…	…	…	…	…	…
(42武芸川町)	…	…	…	…	…	…	…	…	…	…	…	…	…	…
(43武儀町)	…	…	…	…	…	…	…	…	…	…	…	…	…	…
(44上之保村)	…	…	…	…	…	…	…	…	…	…	…	…	…	…
39美濃市	—	—	—	—	—	—	—	—	—	—	—	—	—	—

〔資料〕 県森林整備課調べ

〔注〕 「緑資源」欄は供用開始延長である
「県単」欄には市町村単独等を含むふるさと林道は、平成5年度創設事業である
m未満は切り上げである

(3) 作業道・林内路網密度

区分・現地機関	作業道	林内路網密度
	m	m/ha
平成17年度	3, 338, 067	19.5
平成18年度	3, 415, 556	19.7
平成19年度	3, 540, 339	19.9
平成20年度	3, 662, 836	20.1
平成21年度	3, 837, 878	20.4
岐阜県	323, 735	18.3
濃尾地域	494, 880	16.6
美濃地域	769, 717	19.4
飛騨地域	381, 150	24.9
中濃地域	327, 496	23.4
東濃地域	419, 746	26.0
下飛騨地域	1, 121, 154	19.2

〔資料〕 県森林整備課調べ
 〔注〕 作業道延長は平成20年度末までの実績延長に平成21年末造林実績定期報告を加算したもの。
 林内路網密度は林道（軽車道含む）と公道及び作業道の合計延長のことである。

(4) 森林居住環境整備事業等実績

① 林業集落基盤整備

地区名	実施市町村	事業実施年度	備考
金山西部 串原村	金山町 串原村	S53～S56 S54～S57	

② 森林居住環境整備（林業地域総合整備）

地区名	実施市町村	事業実施年度	備考
福岡町	福岡町	S55～S59	
和良村	和良村	S55～S61	
萩原町	萩原町	S57～S63	
下呂町	下呂町	S58～S63	
東白川村	東白川村	S61～H4	
東濃北部	付知町, 福岡町, 川上村 坂下町, 蛭川村, 恵那市 谷村, 春日村, 久瀬村	S62～H4 S62～H12	山村地域総合整備プロジェクト
揖斐北部	下呂町	S63～H12	山村地域総合整備プロジェクト
下呂町南部	下呂町	H元～H4	
板取川	洞戸村, 板取村	H元～H5	
上田	美並村	H4～H7	林業地域総合整備事業
下呂町南部	下呂町	H5～H8	林業地域総合整備事業
平門坂	武小坂	H5～H9	林業地域総合整備事業
板取川	板取村	H6～H8	林業集落生活活性化緊急整備事業
良川	板取村	H7	林業集落生活活性化緊急整備事業
長白鳥	洞戸村, 板取村, 美並村	H8～H12	流域林業推進モデル事業
益田北部	美並村	H8～H12	フオレスト・コミュニティ整備事業
宮川	下呂町, 萩原町, 小坂町	H9～H13	フオレスト・コミュニティ整備事業
黒川	白川町	H9～H13	林業地域総合整備事業
揖斐北部	白川町	H10～H14	林業地域総合整備事業
美並	谷汲村, 春日村, 久瀬村 坂内村, 藤橋村	H13～H17	林業地域総合整備事業
おくみの	美並村	H13～H17	林業地域総合整備事業
恵那北部	板取村, 八幡町, 大和町 白鳥町, 高鷲村	H13～H17	林業地域総合整備事業
朝日	付知町, 福岡町, 川上村	H13～H17	林業地域総合整備事業
朝日	明宝村	H14～H18	フオレスト・コミュニティ総合整備事業
益田北部	朝日村	H14～H18	フオレスト・コミュニティ総合整備事業
北吉	萩原町, 小坂町, 下呂町	H14～H18	フオレスト・コミュニティ総合整備事業
伊自良	府府町, 宮川村, 神岡町, 上宝村	H14～H19	フオレスト・コミュニティ総合整備事業
三森	山泉市, 本巣市	H14～H18	フオレスト・コミュニティ総合整備事業
おくみの	中津川市, 岩村町, 上矢作町	H14～H18	フオレスト・コミュニティ総合整備事業
白川	中津川市, 郡上市	H14～H18	フオレスト・コミュニティ総合整備事業
白川	八百津町, 白川町, 東白川村 加子母村	H15～H19	フオレスト・コミュニティ総合整備事業
恵那市	恵那市	H18～	里山エリア再生交付金
関市	関市	H18～H21	里山エリア再生交付金
垂井町	垂井町	H18～	里山エリア再生交付金
おくみの	垂井町, 郡上市	H19～	フオレスト・コミュニティ総合整備事業
伊自良	本巣市, 山泉市	H19～	フオレスト・コミュニティ総合整備事業
三森	中津川市, 恵那市	H19～	フオレスト・コミュニティ総合整備事業
白川	中津川市, 白川町, 東白川村	H20～	フオレスト・コミュニティ総合整備事業
奥飛騨	中津川市	H20～	里山エリア再生交付金
恵北	高山市, 飛騨市	H21～	フオレスト・コミュニティ総合整備事業
下呂	下呂市	H21～	フオレスト・コミュニティ総合整備事業

※里山エリア交付金について、林道事業に係るものを記載。

③ 林道網重点総合整備

地区名	実施市町村	事業実施年度	備考
加子母	加子母村	S58～S62	
馬瀬川	金山町, 馬瀬村	S60～S63	

④高密度林道網整備

地区名	実施市町村	事業実施年度	備考
萩原・下呂 加茂東 馬瀬村南部 加子母南部 加子母北部	萩原町, 下呂町 白川町, 東白川村 馬瀬村 加子母村 加子母村	H 3 ~ H 7 H 5 ~ H 9 H 6 ~ H 8 H 9 ~ H 1 1 H 1 2 ~ H 1 3	林業基盤緊急整備事業 高密度林道網整備事業 林内路網機能強化事業 林内路網機能強化事業

[資料] 県森林整備課調べ

(5) 林道災害被害額

単位：延長(m)金額(千円)

発生年・区分	路線数	箇所数	延長	金額
平成 17 年	48	80	2,231	259,780
平成 18 年	108	179	5,200	515,979
平成 19 年	38	53	1,961	243,913
平成 20 年	83	230	7,552	667,187
平成 21 年	81	160	3,482	159,895

[資料] 県森林整備課調べ

[注] 発生年は暦年である

(6) 林道災害復旧事業実績

単位：工事費(千円)

発生年度・区分	総数		公共災害復旧事業		災害関連事業	
	箇所数	工事費	箇所数	工事費	箇所数	工事費
平成 17 年度	44	235,647	44	235,647	—	—
平成 18 年度	68	442,506	68	442,506	—	—
平成 19 年度	28	227,692	28	227,692	—	—
平成 20 年度	75	527,875	75	527,875	—	—
平成 21 年度	61	119,300	61	119,300	—	—

[資料] 県森林整備課調べ

[注] 数値は査定決定ベース

7. 林業構造改善事業

(1) 森林・林業・木材産業づくり交付金実績（林業・木材産業構造改革事業）

単位：事業費(千円)

実施 年度	地 域 数	総事業費	望ましい林業構造の確立		特用林産の振興		木材利用及び木材産業体制の整備推進					
							木材産業構造改革		木材の新しい総合利用システムモデル整備		木造公共施設整備	
			地域数	事業費	地域数	事業費	地域数	事業費	地域数	事業費	地域数	事業費
平成20	5	133,394	2	33,474	—	—	1	20,580	—	—	—	—
平成21	4	165,064	2	40,866	—	—	2	124,198	—	—	—	—
計	9	298,458	4	74,340	—	—	3	144,778	—	—	—	—

単位：事業費(千円)

木材利用及び木材産業体制の整備推進								森林整備の推進	
木質バイオマス利用促進整備		戦略的木材流通・加工体制モデル整備		地域材生産・物流拠点整備		提案型未利用木質資源利用地域再生施設モデル整備		林業機械作業システム整備	
地域数	事業費	地域数	事業費	地域数	事業費	地域数	事業費	地域数	事業費
—	—	—	—	—	—	—	—	2	79,340
—	—	—	—	—	—	—	—	4	56,406
—	—	—	—	—	—	—	—	6	135,747

※平成20年度から、強い林業・木材産業づくり交付金事業は森林・林業木材産業づくり交付金へ制度変更。

(2) 農山漁村活性化プロジェクト支援交付金実績（林業・木材産業構造改革事業）

単位：事業費(千円)

実施 年度	地 域 数	総事業費	生産基盤及び施設の整備								生活環境施設の整備	
			基盤整備事業		生産機械施設事業		処理加工・集出荷貯蔵施設事業		新規就業者技術習得管理施設事業			
			地域数	事業費	地域数	事業費	地域数	事業費	地域数	事業費	地域数	事業費
平成19	4	87,799	—	—	3	54,199	1	33,600	—	—	—	—
平成20	3	98,259	—	—	2	38,853	1	59,406	—	—	—	—
平成21	1	1,142,000	—	—	—	—	1	1,142,000	—	—	—	—
計	8	1,328,058	—	—	5	93,052	3	1,235,006	—	—	—	—

単位：事業費(千円)

地域間交流拠点の整備						その他省令で定める事業			
地域資源活用総合交流促進施設事業		農林漁業体験施設事業		自然環境等活用交流学習施設事業等		自然・資源活用施設事業		地域住民活動支援促進施設事業	
地域数	事業費	地域数	事業費	地域数	事業費	地域数	事業費	地域数	事業費
—	—	—	—	—	—	—	—	—	—
—	—	—	—	—	—	—	—	—	—
—	—	—	—	—	—	—	—	—	—
—	—	—	—	—	—	—	—	—	—

(3) 森林整備加速化・林業再生基金事業実績

単位：事業費(千円)

実施 年度	地域 数	総事業費	高性能林業機械の導入		木材加工流通施設		木造公共施設等整備		木質バイオマス利用施設等整備	
			地域数	事業費	地域数	事業費	地域数	事業費	地域数	事業費
平成21	9	179,969	4	88,599	2	74,728	3	16,642	—	—
計	9	179,969	4	88,599	2	74,728	3	16,642	—	—

〔資料〕 県産材流通課調べ

8. 林業金融

(1) 日本政策金融公庫資金の利用状況（貸付実績）

年度・区分	総 数		造 林						林 道	
			小 計		公 有 林		私 有 林			
	件数	金 額	件数	金 額	件数	金 額	件数	金 額	件数	金 額
平成 17 年度	85	1,408,615	17	332,177	2	12,300	15	319,877	—	—
平成 18 年度	65	804,090	12	297,290	2	13,700	10	283,590	—	—
平成 19 年度	16	228,652	15	201,652	2	17,300	13	184,352	—	—
平成 20 年度	21	224,954	13	117,677	2	18,800	11	98,877	—	—
平成 21 年度	11	314,531	10	114,531	2	16,000	8	98,531	—	—

単位：件数(件)、金額(千円)

年度・区分	林 業 経 営 育 成						林業経営安定		そ の 他	
	小 計		林 地 取 得		そ の 他					
	件数	金 額	件数	金 額	件数	金 額	件数	金 額	件数	金 額
17	—	—	—	—	—	—	60	950,155	8	126,283
18	1	2,800	1	2,800	—	—	45	206,000	7	298,000
19	—	—	—	—	—	—	—	—	1	27,000
20	—	—	—	—	—	—	—	—	8	107,277
21	—	—	—	—	—	—	—	—	1	200,000

〔資料〕 農林漁業金融公庫『業務統計年報』 H20.10.1～日本政策金融公庫に改組

(2) 県林業・木材産業改善資金の利用状況（貸付実績）

単位：件数(件)、金額(千円)

年度・区分	林業・木材産業 改 善 資 金	
	件数	金 額
平成 17 年度	2	11,200
平成 18 年度	6	52,658
平成 19 年度	6	71,000
平成 20 年度	3	47,460
平成 21 年度	2	4,800

〔資料〕 県産材流通課調べ

(3) 木材産業等高度化推進資金の利用状況（年度末貸付残高）

年度・区分	総 数		素材生産合理化資金				製品流通合理化資金		間伐等促進資金	
			素材生産資金		素材引取資金					
	件数	金 額	件数	金 額	件数	金 額	件数	金 額	件数	金 額
平成 17 年度	35	1,083,800	12	208,900	23	874,900	1	40,000	—	—
平成 18 年度	31	984,900	12	195,750	20	789,150	—	—	—	—
平成 19 年度	29	1,031,309	8	145,350	21	885,959	—	—	—	—
平成 20 年度	24	848,208	8	144,350	16	703,858	—	—	—	—
平成 21 年度	22	833,684	6	123,700	16	709,984	—	—	—	—

単位：件数(件)、金額(千円)

年度・区分	木材産業経営環境 変化対応特別資金		木材加工流通システム整備資金						円高等環境変化対応 経営改善特別資金		経営高度化促進資金 立木等引取資金	
			木材高度利用 加工資金		木材市場整備 近代化資金		主産地育成 整備資金					
	件数	金 額	件数	金 額	件数	金 額	件数	金 額	件数	金 額	件数	金 額
17	—	—	—	—	—	—	—	—	—	—	—	—
18	—	—	—	—	—	—	—	—	—	—	—	—
19	—	—	—	—	—	—	—	—	—	—	—	—
20	—	—	—	—	—	—	—	—	—	—	—	—
21	—	—	—	—	—	—	—	—	—	—	—	—

〔資料〕 県産材流通課調べ

〔注〕 平成5年11月に改称 以前は国産材産業振興資金。

(4) 農林漁業信用基金出資及び保証状況

単位：金額(千円)、件数(件)

年度・区分	出 資 状 況			保証倍率	保 証 状 況				代 位 弁 済		求 償 権 残 高	
	県	林 業 者 等			保 証		保 証 残 高					
		出資者	出資金額		件数	金 額	件数	金 額	件数	金 額	件数	金 額
平成 17 年度	102,790	195	80,310	45.00	43	965,156	48	1,026,204	0	0	9	260,662
平成 18 年度	102,790	196	80,310	45.00	38	797,600	42	956,788	3	45,150	12	245,436
平成 19 年度	102,790	196	80,310	45.00	41	1,078,243	46	1,037,624	2	16,692	8	159,176
平成 20 年度	102,790	193	80,310	45.00	32	895,352	44	997,177	4	45,890	10	198,239
平成 21 年度	102,790	188	76,640	45.00	29	920,103	34	792,130	5	124,043	15	318,134

〔資料〕 農林漁業信用基金『林業信用保証業務・貸付業務等の概況』

9. 林産物

(1) 素材需給状況

単位：需給量(千㎡)、自給率(%)

年次・区分	供給				県内需要					県外 移出等	県内 自給率
	総計	県内 生産量	他県材 入荷量	外材 入荷量	総計	製材用	パルプ用	合板用	木材 チップ用		
平成17年	440	305	30	105	351	330	…	—	21	89	86.9
平成18年	453	316	47	90	348	328	…	—	20	105	90.8
平成19年	422	314	41	67	344	328	…	—	16	78	91.3
平成20年	399	299	23	77	320	302	…	—	18	79	93.4
平成21年	404	313	49	42	302	274	…	—	28	102	103.6

〔資料〕 農林水産省大臣官房統計部『木材統計調査』
 〔注〕 パルプ用の県内需要量は、平成13年以降調査の中止により不明。
 県内自給率は、県内生産量/県内需要総計×100で算出した。

(2) 素材生産量（所有形態別・用途別・樹種別）

単位：生産量(千㎡)

年次・区分	総計	所有形態別						用途別				
		国有林			県有林	市町村 財産区 有林	私有林	製材用	パ ル プ 用	合板用	木 材 チ ッ プ 用	そ の 他 用
		林野庁	うち 国営	その他 官庁								
平成17年	305	…	…	…	…	…	284	…	0	21	…	
平成18年	316	…	…	…	…	…	283	…	3	30	…	
平成19年	314	…	…	…	…	…	287	…	8	19	…	
平成20年	299	…	…	…	…	…	248	…	20	31	…	
平成21年	313	…	…	…	…	…	237	…	29	47	…	

年次・区分	小計	針葉樹						広葉樹			
		あかまつ くろまつ	すぎ	ひのき	もみ つが	からまつ 等	その他 針葉樹	小計	なら	ぶな	その他 広葉樹
平成17年	295	12	122	136	…	4	5	26	…	…	…
平成18年	279	14	99	144	…	8	11	40	…	…	…
平成19年	276	10	137	132	…	7	8	20	…	…	…
平成20年	294	12	126	111	…	11	11	28	…	…	…
平成21年	276	11	131	109	…	14	11	37	…	…	…

〔資料〕 農林水産省大臣官房統計部「木材統計調査」
 〔注〕 「もみ・つが」については、平成11年より「その他針葉樹」に含まれる。
 所有形態別については、平成13年より把握を中止したため不明。
 用途別については、平成13年より経済産業省生産動向調査で把握していた「パルプ用」・「その他」の項目が廃止され不明。
 広葉樹の内訳については、平成16年より把握を中止したため不明。

(3) 製材動態

単位：従業員数(人)、入荷量など(千㎡)

年次・区分	総計	出力別工場数					出力総数	従業員数	素材 入荷量	素材 消費量	製材品 生産量	製材品 出荷量
		7.5 22.5	22.5 37.5	37.5 75.0	75.0 150.0	150.0 以上						
平成17年	430	65	105	177	57	26	26,663	1,690	330	334	246	237
平成18年	414	61	98	172	57	26	26,225	1,608	348	322	232	224
平成19年	384	58	97	151	52	26	24,992	1,513	328	325	203	215
平成20年	378	57	95	149	52	25	24,759	1,361	302	322	207	205
平成21年	326	49	100	107	47	23	20,970	1,106	274	278	210	184

〔資料〕 農林水産省大臣官房統計部「木材統計調査」

(4) 製材用素材の樹種別入荷量

単位：入荷量(千㎡)

年次・区分	総計	国産材			外材						
		小計	針葉樹	広葉樹	小計	南洋材	うち ラワン材 (再掲)	米材	北洋材	ニュー ジュー ランド材	その他
平成17年	330	225	215	10	105	10	1	54	12	19	10
平成18年	348	258	227	31	90	13	0	48	7	9	13
平成19年	328	261	246	15	67	11	—	34	18	1	3
平成20年	302	225	211	14	77	9	0	36	19	12	1
平成21年	274	232	211	21	42	0	—	30	3	3	6

〔資料〕 農林水産省大臣官房統計部「木材統計調査」

(5) 木材チップ需給状況

単位：需給量(千m³) H16～(千t)

年次・区分	総計	供給量							県外からの入荷量	需要量		
		小計	生産		産入			総計		県内消費	県外移出	
			針葉樹	広葉樹	素材	工場材	林材					地材
平成17年	...	66	34	10	15	28	1	22
平成18年	...	64	32	11	14	27	2	21
平成19年	...	61	36	8	10	33	1	17
平成20年	...	62	39	8	10	35	2	15
平成21年	...	62	43	3	18	27	1	16

[資料] 農林水産省大臣官房統計部「木材統計調査」
 [注] 平成16年より木材チップ取引状態に合わせ、調査単位をm³からtに変更したためm³単位の把握はしていない。
 針広別については、平成16年より針広別の解体材・廃材の把握を中止したため小計値とは一致しない。
 入手別については、ラウンド修正を行っていないため小計値と一致しない。
 供給量の県外からの入荷量と需要量については、平成17年より把握を中止したため不明。

(6) 木材チップ工場数

単位：工場数(件)、機械数(台)、従業員数(人)

年次・区分	総計	総工場数		チップパー台数					パーカー台数		スラッシャー台数	12月末日現在従業員数
		専業	兼業	総計	500mm未満	500～900	900～1,050	1,050以上	ドラムパーカー	カットパーカー		
平成17年	51	12	39	86
平成18年	55	13	42	87
平成19年	60	13	47	69
平成20年	56	12	44	60
平成21年	48	10	38	55

[資料] 農林水産省大臣官房統計部「木材統計調査」
 [注] 機械台数については、平成13年より把握を中止したため不明。

(7) 木材業者・製材・建築業者・木材加工業者登録者数

単位：登録者数(人)

年度・現地機関	木材業者	製材・建築業者	木材加工業者
平成17年度	354	377	104
平成18年度	335	358	107
平成19年度	309	337	103
平成20年度	298	299	96
平成21年度	271	288	91
岐阜県	58	54	12
濃尾圏	13	32	2
揖斐郡	13	19	10
中濃郡	14	17	5
上濃郡	22	17	5
可成町	40	41	16
東濃町	3	4	0
恵那市	43	57	12
下呂市	28	18	14
飛騨市	37	29	15

[資料] 県産材流通課調べ(岐阜県木材協同組合連合会、特定賛助会員参照)
 [注] 平成13年度より、登録区分が変更された。

(8) 特用林産物生産量

単位：竹材(百束)まき(m³)その他(t)

年次・現地機関	しいたけ		なめこ	まつたけ	ひらたけ	えのき	わさび(根茎)	くり	竹材(マダケ・ハチク・モウソウ)	筍	木炭	まき
	生	乾										
平成17年	1,610	11	1,568	0	141	-	1	110	4	77	2,941	9
平成18年	1,628	10	1,482	0	123	-	1	96	-	29	3,077	658
平成19年	1,811	10	1,603	0	89	-	1	163	4	38	2,017	249
平成20年	1,870	14	1,791	0	75	-	3	158	4	36	2,100	1,053
平成21年	2,120	15	1,844	0	31	-	1	135	4	89	1,900	2,016
岐阜県	56	0	2	-	14	-	-	13	-	0	2	-
濃尾圏	425	0	0	-	0	-	1	-	-	-	1	-
揖斐郡	34	1	-	-	-	-	1	5	4	-	10	-
中濃郡	96	2	0	-	-	-	0	7	-	-	15	-
上濃郡	465	6	-	-	-	-	-	-	-	-	1,670	-
可成町	91	3	1,240	0	-	-	-	11	-	-	9	-
東濃町	5	0	-	-	10	-	-	-	-	-	2	2,004
恵那市	67	0	0	-	0	-	-	99	-	88	22	12
下呂市	226	1	11	-	7	-	-	-	-	-	9	-
飛騨市	654	-	591	-	-	-	-	-	-	-	160	-

[資料] 県森林整備課調べ
 [注] 四捨五入により、計が合わない場合がある
 表中「木炭」は白炭、黒炭、オガ炭、粉炭の計である

(9) しいたけ原木伏込・菌床使用実績および生産者数

単位：本数(千本)個数(千個)生産者数(戸)

年次・現地機関	原木栽培			菌床栽培			生産者数	
	種菌別植菌本数			購入自家生産別菌床個数			原木栽培	菌床栽培
	鋸屑菌	駒菌	計	購入	自家生産	計		
平成17年	439	93	532	1,969	292	2,261	149	192
平成18年	389	81	471	982	942	1,924	115	221
平成19年	401	40	441	1,600	1,037	2,637	113	212
平成20年	358	33	391	1,649	1,003	2,652	95	195
平成21年	312	51	363	1,813	1,154	2,967	77	192
岐阜	19	0	19	65	5	70	6	6
濃	7	0	8	677	71	748	8	10
岐阜	11	6	17	28	-	28	6	5
濃	46	16	62	46	-	46	24	5
岐阜	24	-	24	508	55	563	1	25
濃	92	19	111	13	-	13	18	4
岐阜	8	-	8	-	-	-	3	-
濃	14	10	24	102	3	105	5	13
岐阜	90	-	90	283	-	283	6	12
濃	-	-	-	90	1,020	1,110	-	112

[資料] 県森林整備課調べ

[注] 原木栽培と菌床栽培の生産者数は重複している場合がある
四捨五入により、計が合わない場合がある

(10) 建て方別・構造別新設住宅着工戸数

単位：戸

年度・現地機関	総数	一戸建		長屋建		共同住宅	
		木造	非木造	木造	非木造	木造	非木造
平成17年度	13,916	6,768	1,695	859	266	694	3,634
平成18年度	16,750	7,809	1,802	1,755	420	681	4,283
平成19年度	16,093	7,525	1,460	2,278	328	827	3,675
平成20年度	15,233	7,054	1,515	2,811	376	497	2,980
平成21年度	11,467	6,217	1,371	1,823	327	272	1,457
岐阜	4,804	2,502	633	787	227	76	579
濃	1,654	884	222	300	51	82	115
岐阜	331	220	39	60	0	0	12
濃	755	408	60	52	4	30	201
岐阜	124	116	8	0	0	0	0
濃	1,630	781	150	314	36	24	325
岐阜	895	537	157	120	0	3	78
濃	727	385	57	142	7	47	89
岐阜	116	66	8	16	0	10	16
濃	431	318	37	32	2	0	42

[資料] 県建築指導課「着工新設住宅概報」

(11) 産直住宅建設団体数及び着工戸数

単位：団体数(団体)、戸数(戸)

年度・現地機関	産直住宅	
	建設団体数	着工戸数
平成17年度	29	1,085
平成18年度	30	847
平成19年度	28	408
平成20年度	27	434
平成21年度	28	419
岐阜	2	15
濃	2	8
岐阜	2	25
濃	2	22
岐阜	3	29
濃	3	170
岐阜	0	0
濃	6	98
岐阜	5	29
濃	3	23

[参考]

岐阜県の産直住宅について

木質部材(柱、土台等の基本的な構造材)のうち、県産材を60%以上使用して建設した住宅で県が認定した産直住宅建設団体またはその構成員が直接建設したもの。

[資料] 県産材流通課調べ

[注] 平成19年より県産材の定義を「県内で製材された木材」から「県内に所在する森林から生産された木材」に変更

10. 森林被害

(1) 森林被害状況

区分・年度	火 災				気 象 災 計				病 虫 獣 害 計			
	(件数) 面積	本数	材積	被害額	面積	本数	材積	被害額	面積	本数	材積	被害額
平成 17 年度	(28) 2	千本 2	m ³ 90	千円 1,935	(件) ha 44	千本 24	m ³ 8,222	千円 59,021	(件) ha 3,393	千本 1,028	m ³ 14,537	千円 …
平成 18 年度	(19) 1	0	51	448	71	104	4,994	144,378	4,818	946	31,764	…
平成 19 年度	(29) 3	0	93	3,192	5	0	182	12,157	5,726	491	108,997	…
平成 20 年度	(30) 7	5	344	8,577	7	8	476	8,461	3,051	396	17,931	…
平成 21 年度	(36) 1	0	110	3,406	3	2	530	5,265	3,667	292	38,385	…

区分・年度	総 数 (火災・気象災・病虫獣害)				気 象 災 内 訳							
	面積	本数	材積	被害額	風 害				水 害			
					面積	本数	材積	被害額	面積	本数	材積	被害額
平成 17 年度	ha 3,439	千本 1,054	m ³ 22,849	千円 …	ha —	千本 —	m ³ —	千円 —	ha 0	千本 0	m ³ 65	千円 447
平成 18 年度	4,890	1,050	36,809	…	1	0	20	3,017	2	1	60	1,981
平成 19 年度	5,733	491	109,272	…	—	—	—	—	0	0	7	65
平成 20 年度	3,066	409	18,751	…	1	0	249	2,142	0	0	6	218
平成 21 年度	3,670	294	39,025	…	2	0	477	4,078	0	0	53	573

区分・年度	気 象 災 内 訳											
	雪 害				干 害				凍 害			
	面積	本数	材積	被害額	面積	本数	材積	被害額	面積	本数	材積	被害額
平成 17 年度	ha 27	千本 7	m ³ 8,157	千円 40,997	ha 17	千本 17	m ³ —	千円 17,577	ha —	千本 —	m ³ —	千円 —
平成 18 年度	68	103	4,914	139,380	—	—	—	—	—	—	—	—
平成 19 年度	5	0	175	12,092	—	—	—	—	—	—	—	—
平成 20 年度	1	—	221	1,260	5	8	—	4,841	—	—	—	—
平成 21 年度	0	0	0	0	1	2	—	614	—	—	—	—

区分・年度	病 虫 獣 害 内 訳											
	病 害				虫 害				獣 害			
	面積	本数	材積	被害額	面積	本数	材積	被害額	面積	本数	材積	被害額
平成 17 年度	ha —	千本 —	m ³ —	千円 …	ha 2,402	千本 1	m ³ 11,899	千円 …	ha 991	千本 1,027	m ³ 2,638	千円 …
平成 18 年度	—	—	—	…	3,504	1	9,889	…	1,314	945	21,875	…
平成 19 年度	—	—	—	…	1,914	—	5,592	…	3,812	491	103,405	…
平成 20 年度	—	—	—	…	1,881	1	6,360	…	1,171	396	11,571	…
平成 21 年度	—	—	—	…	2,374	0	16,915	…	1,293	292	21,470	…

[資料] 県森林整備課調べ

[注] 表中本数は20年生以下の被害立木の本数、材積は21年生以上の被害立木の材積である

火災面積の()は、発生件数である

火災及び気象災の面積は実損面積、病虫獣害は区域面積である 病虫獣害の被害額は、平成元年度より未調査

(2) 森林国営保険契約と損害てん補実績

区分・年度	契約保有高			損害てん補								
				総数			火災			気象災		
	件数	面積	保険金額	件数	面積	保険金	件数	面積	保険金	件数	面積	保険金
	件	ha	千円	件	ha	千円	件	ha	千円	件	ha	千円
平成 17 年度	7,631	54,373	40,407,023	10	2	1,197	2	1	594	8	1	603
平成 18 年度	7,437	53,014	36,502,185	32	25	19,521	—	—	—	32	25	19,521
平成 19 年度	7,414	58,152	40,902,013	258	61	52,038	—	—	—	258	61	52,038
平成 20 年度	7,046	59,488	40,912,576	325	177	81,704	—	—	—	325	177	81,704
平成 21 年度	6,814	61,188	41,515,134	17	5	1,903	—	—	—	17	5	1,903

[資料] 県森林整備課調べ：平成17年度から平成20年度の「契約保有高」は林野庁公表数値に修正した。

(3) 森林病虫害等防除事業実績

年度・ 現地機関	松くい虫			枯損木	突発森林	野ねずみ	しか	しか	野うさぎ
	伐倒駆除	樹幹 注 入	薬 剤 防 除	処 理	害 虫 薬剤駆除	薬剤駆除	防 除 薬剤防除	防 除 防 護 柵	駆 除
	m ²	m ²	ha	m ²	m ²	ha	ha	m	ha
平成 17 年度	1,290	215	17	1,560	—	—	4	4,024	—
平成 18 年度	630	352	7	1,890	—	—	1	—	—
平成 19 年度	285	196	0	1,472	—	—	129	250	—
平成 20 年度	174	192	0	804	—	—	109	—	—
平成 21 年度	10	301	0	1,166	—	—	113	2,035	—
岐 阜		30					1		
西 濃								2,035	
揖 斐				8			46		
中 濃		8		335					
郡 上							3		
可 茂		60		301					
東 濃				50					
恵 那	10	203		420					
下 呂				52					
飛 騨							63		

年度・ 現地機関	カシノナガキクイムシ			ク マ
	駆 除 (くん蒸)	予 防 粘着剤塗布	予 防 樹幹注入	防 除 テープ巻き
	本、m ²	本	m ²	ha
平成 17 年度	—	635		38
平成 18 年度	364m ²	3,415		154
平成 19 年度	118m ²	401		165
平成 20 年度	257m ²	3,365	96	201
平成 21 年度	267m ²	3,352	96	400
岐 阜	20m ²	11		322
西 濃	31m ²			
揖 斐	8m ²	163		50
中 濃		20		
郡 上				10
可 茂				
東 濃				
恵 那				5
下 呂				
飛 騨	208m ²	3,158	96	13

[資料] 県森林整備課調べ

1 1. 普及・教育

(1) 普及指導状況（森林整備課美濃市駐在）

単位：人数(人)時間(時間)

区分・年度	人数	指 導 時 間								
		総 数	林業経営	造 林	森林保護	機能保全	林 産	特用林産	林業機械	その他
平成17年度	7	11,616	2,419	1,525	244	336	1,646	2,061	3,385	—
平成18年度	6	10,514	1,713	696	321	172	2,086	1,000	3,753	773
平成19年度	6	10,272	1,234	912	545	131	1,520	1,268	3,708	954
平成20年度	6	10,714	1,909	670	198	108	1,987	1,452	3,687	703
平成21年度	6	9,928	1,970	974	115	208	1,817	1,358	3,150	336

〔資料〕 県森林整備課調べ

(2) 普及指導状況（各普及指導区）

単位：人数(人)時間(時間)

区分・年度	人数	指 導 時 間									
		総 数	林業経営	造 林	森林保護	機能保全	林 産	特用林産	林業機械	普及方法	その他
平成17年度	45	56,637	10,849	17,251	1,672	3,892	11,636	4,508	1,099	—	5,730
平成18年度	21	33,132	8,448	5,982	1,241	1,782	6,623	2,731	1,760	—	4,567
平成19年度	21	35,068	9,869	6,824	1,575	1,647	7,099	2,397	1,499	—	4,158
平成20年度	21	33,598	11,931	6,354	1,213	990	6,369	1,438	1,364	—	3,939
平成21年度	21	32,332	12,755	6,701	1,068	1,027	6,269	1,124	1,285	—	2,103

〔資料〕 県森林整備課調べ

〔注〕 平成17年度から普及指導の内容区分が変更され、普及方法は削除し、機能保全を新たに追加した

(3) 林業グループの実績

区分・現地機関	グループ数	会 員 数
平成 17 年度	55	1,042
平成 18 年度	54	946
平成 19 年度	51	938
平成 20 年度	49	888
平成 21 年度	48	884
岐 阜	2	51
西 濃	4	65
揖 斐	1	12
中 濃	6	97
郡 上	7	106
可 茂	6	84
東 濃	1	29
恵 那	7	172
下 呂	3	67
飛 騨	11	201

〔資料〕 県森林整備課調べ

(4) 林業短期大学校・県立森林文化アカデミーの卒業生数と就職状況

単位：人数(人)

区分	卒業年度・ 出身地域	林業短期大学 校累計	17年度		18年度		19年度		20年度		21年度		県立森林 文化アカデ ミー 累計
			エンジニア	クリエイター	エンジニア	クリエイター	エンジニア	クリエイター	エンジニア	クリエイター	エンジニア	クリエイター	
総 数		704	15	16	23	13	19	16	18	16	19	17	272
卒業生 数	岐阜県	72	3	1	4	2	3	1	2	0	4	1	39
	濃 濃	12	1	1	0	0	0	0	0	1	0	0	7
	揖 斐	13	1	1	0	0	1	0	0	0	1	0	4
	中 濃	217	1	—	4	1	2	3	1	1	0	0	22
	郡 上	103	3	1	0	0	1	0	4	0	1	1	17
	可 茂	※	※	※	※	※	※	※	※	※	※	※	※
	東 濃	7	—	1	0	0	0	0	0	0	3	0	8
	恵 那	87	1	—	0	0	0	0	1	0	0	0	4
下 呂	※	※	※	※	※	※	※	※	※	※	※	※	
飛 騨	135	2	—	0	0	2	0	3	0	5	0	20	
県 外	58	3	11	10	10	10	12	7	14	5	15	151	
就職 状況	自 営 林 業	48	—	3	2	2	2	0	0	0	0	0	27
	林業関係団体	119	3	4	5	1	5	3	0	0	4	1	50
	林業関係会社	195	8	7	10	6	4	5	4	0	10	6	97
	公務員	200	—	—	1	0	1	3	1	3	2	0	17
	その他	142	4	2	5	4	7	5	13	13	3	10	81

注：自営林業には起業も含む

注：林業関係には木造建築設計、環境教育等も含む

※：可茂は郡上に、下呂は飛騨に含む

[資料] 県立森林文化アカデミー調べ

(5) 県営実験林の状況

名 称	位 置	設 定 年 度	面 積	展 示 林 等 の 概 要
西 濃 実 験 林	関ヶ原町	昭和49年度	ha 9.50	択伐展示林、択伐技術伝承林 択伐移行実験林、択伐実習林
東 濃 林 業 実 験 林	恵 那 市	昭和48年度	10.00	植栽密度試験林、複層林展示林 間伐展示林、ポット造林展示林 枝打ち展示林、優良材生産の体系化実験林
郡 上 実 験 林	郡 上 市	昭和55年度	4.00	スギ品種別実験林 積雪地域における品種別施業別実験林 気根スギの施業確立実験林、一般材生産の実験林
岐阜県立森林文化 アカデミー演習林	美 濃 市	昭和46年度	33.15	広葉樹試験林、間伐方法解析試験林 ヒノキ産地別生長試験林、スラッシュマツ生育展示林 広葉樹病虫害防除試験林

[資料] 県森林整備課調べ

(6) 森林に関する特定非営利活動法人（NPO法人）・ボランティアの活動状況

区分・現地機関	NPO数	森林整備活動等を継続的に 行っているボランティア団 体数（NPOを除く）	
		うち森林整備活動等に 主体をおくNPO数	
平成17年度	352	16	32
平成18年度	437	17	38
平成19年度	494	20	38
平成20年度	528	35	32
平成21年度	580	35	32
岐 阜	217	9	8
西 濃	76	0	0
揖 斐	23	5	2
中 濃	34	4	4
郡 上	18	4	1
可 茂	64	2	6
東 濃	53	1	4
恵 那	34	3	1
下 呂	15	2	4
飛 騨	46	5	2

[資料] 県林政課調べ

12. 林業労働力

(1) 森林技術者

年度・郡市町村	総数		雇用								
	事業体数	就業者数	計		市町村		財産区		森林組合		生産森 事業体数
			事業体数	就業者数	事業体数	就業者数	事業体数	就業者数	事業体数	就業者数	
体	人	体	人	体	人	体	人	体	人	体	
平成17年度	115	1,143	115	1,097	—	—	2	6	20	642	—
平成18年度	114	1,137	114	1,095	—	—	2	6	20	629	—
平成19年度	131	1,145	131	1,103	—	—	2	6	20	595	—
平成20年度	134	1,156	134	1,105	—	—	1	4	20	573	—
平成21年度	134	1,162	134	1,117	—	—	1	4	20	563	—
岐阜	23	175	23	165	—	—	—	—	2	24	—
岐阜市	10	81	10	76	—	—	—	—	—	—	—
(1)岐阜市	—	—	—	—	—	—	—	—	—	—	—
(7)津島市	—	—	—	—	—	—	—	—	—	—	—
(2)羽島市	—	—	—	—	—	—	—	—	—	—	—
各務原市	—	—	—	—	—	—	—	—	—	—	—
(3)各務原市	—	—	—	—	—	—	—	—	—	—	—
(4)川島市	—	—	—	—	—	—	—	—	—	—	—
(35)高富町	7	48	7	44	—	—	—	—	1	13	—
(36)伊自良村	—	—	—	—	—	—	—	—	—	—	—
(37)美山町	—	—	—	—	—	—	—	—	—	—	—
瑞穂市	—	—	—	—	—	—	—	—	—	—	—
(30)穂積町	—	—	—	—	—	—	—	—	—	—	—
(31)本巣市	6	46	6	45	—	—	—	—	1	11	—
(29)本巣町	—	—	—	—	—	—	—	—	—	—	—
(32)真糸町	—	—	—	—	—	—	—	—	—	—	—
(33)糸貫町	—	—	—	—	—	—	—	—	—	—	—
(34)根尾村	—	—	—	—	—	—	—	—	—	—	—
羽島郡	—	—	—	—	—	—	—	—	—	—	—
5)岐南町	—	—	—	—	—	—	—	—	—	—	—
6)笠松町	—	—	—	—	—	—	—	—	—	—	—
本巣郡	—	—	—	—	—	—	—	—	—	—	—
28)北方町	—	—	—	—	—	—	—	—	—	—	—
西濃	4	27	4	25	—	—	—	—	1	19	—
大垣市	3	24	3	24	—	—	—	—	1	19	—
(8)大垣市	—	—	—	—	—	—	—	—	—	—	—
(13)上石町	—	—	—	—	—	—	—	—	—	—	—
(19)墨俣町	—	—	—	—	—	—	—	—	—	—	—
海津市	—	—	—	—	—	—	—	—	—	—	—
(9)海津町	—	—	—	—	—	—	—	—	—	—	—
(10)平田町	—	—	—	—	—	—	—	—	—	—	—
(11)南濃町	—	—	—	—	—	—	—	—	—	—	—
養老郡	—	—	—	—	—	—	—	—	—	—	—
12)養老町	—	—	—	—	—	—	—	—	—	—	—
不破郡	1	3	1	1	—	—	—	—	—	—	—
14)垂井町	—	—	—	—	—	—	—	—	—	—	—
15)関ヶ原町	1	3	1	1	—	—	—	—	—	—	—
安八郡	—	—	—	—	—	—	—	—	—	—	—
16)神戸町	—	—	—	—	—	—	—	—	—	—	—
17)輪之内町	—	—	—	—	—	—	—	—	—	—	—
18)安八町	—	—	—	—	—	—	—	—	—	—	—
揖斐	5	52	5	52	—	—	—	—	1	35	—
揖斐郡	5	52	5	52	—	—	—	—	1	35	—
揖斐川町	3	49	3	49	—	—	—	—	1	35	—
(20)揖斐川町	—	—	—	—	—	—	—	—	—	—	—
(21)谷汲村	—	—	—	—	—	—	—	—	—	—	—
(24)春久村	—	—	—	—	—	—	—	—	—	—	—
(25)久瀬村	—	—	—	—	—	—	—	—	—	—	—
(26)藤橋村	—	—	—	—	—	—	—	—	—	—	—
(27)坂内町	—	—	—	—	—	—	—	—	—	—	—
22)大野町	—	—	—	—	—	—	—	—	—	—	—
23)池田町	2	3	2	3	—	—	—	—	—	—	—
中濃	10	65	10	64	—	—	—	—	1	34	—
関市	7	26	7	25	—	—	—	—	—	—	—
(38)関市	—	—	—	—	—	—	—	—	—	—	—
(40)洞戸村	—	—	—	—	—	—	—	—	—	—	—
(41)板取村	—	—	—	—	—	—	—	—	—	—	—
(42)武芸川町	—	—	—	—	—	—	—	—	—	—	—
(43)武芸儀町	—	—	—	—	—	—	—	—	—	—	—
(44)上之保村	—	—	—	—	—	—	—	—	—	—	—
39)美濃市	3	39	3	39	—	—	—	—	1	34	—

〔資料〕 県森林整備課「H21林業労働力調査」による。〔注〕 就業者数は、過去1年間に30日以上林業に従事した者の人数である。

単位：事業体数(体)人数(人)

働 者										自 家 労 働 者				市 町 村 等
林組合		会社		事業協同組合		その他の団体		個人営業体		計	自営業主	一人親方	家族従事者	
就業者数	人数	事業体数	就業人数	事業体数	就業人数	事業体数	就業人数	事業体数	就業人数					
—	62	370	1	9	2	3	28	67	46	17	26	3	平17	
—	64	383	1	9	1	4	26	64	42	15	24	3	平18	
—	65	385	1	11	3	7	40	99	42	19	22	1	平19	
—	66	401	1	13	4	12	42	102	51	24	23	4	平20	
—	64	416	1	14	5	18	43	102	45	20	21	4	平21	
—	14	125	—	—	1	2	6	14	10	7	3	—	岐阜	
—	7	71	—	—	1	2	2	3	5	2	3	—		
...	1	
...	7	
...	2	
...	3	
...	4	
—	3	22	—	—	—	—	3	9	4	4	—	—		
...	35	
...	36	
...	37	
...	30	
...	31	
—	4	32	—	—	—	—	1	2	1	1	—	—		
...	29	
...	32	
...	33	
...	34	
...	5	
...	6	
...	28	
—	1	3	—	—	—	—	2	3	2	1	1	—	西濃	
—	1	3	—	—	—	—	1	2	—	—	—	—		
...	8	
...	13	
...	19	
...	9	
...	10	
...	11	
...	12	
...	1	1	2	1	1	—	14	
...	1	1	2	1	1	—	15	
...	16	
...	17	
...	18	
—	2	14	—	—	—	—	2	3	—	—	—	—	揖斐	
—	2	14	—	—	—	—	2	3	—	—	—	—		
...	2	14	—	—	—	—	—	—	—	—	—	—	20	
...	21	
...	24	
...	25	
...	26	
...	27	
...	22	
...	2	3	—	—	—	—	23	
—	3	18	—	—	1	2	5	10	1	1	—	—	中濃	
—	3	18	—	—	—	—	4	7	1	1	—	—		
...	38	
...	40	
...	41	
...	42	
...	43	
...	44	
—	—	—	—	—	1	2	1	3	—	—	—	—	39	

(1) 森林技術者(続き)

郡市町村	総数		雇用								労働 生産森 事業数
	事業体数	就業者数	計		市町村		財産区		森林組合		
			事業 体数	就業 者数	事業 体数	就業 者数	事業 体数	就業 者数	事業 体数	就業 者数	
郡上	19	189	19	183	—	—	1	4	1	90	—
郡上	19	189	19	183	—	—	1	4	1	90	—
(45) 幡和町	…	…	…	…	…	…	…	…	…	…	…
(46) 大和町	…	…	…	…	…	…	…	…	…	…	…
(47) 白鳥町	…	…	…	…	…	…	…	…	…	…	…
(48) 高鷺村	…	…	…	…	…	…	…	…	…	…	…
(49) 美並村	…	…	…	…	…	…	…	…	…	…	…
(50) 明宝村	…	…	…	…	…	…	…	…	…	…	…
(51) 和良村	…	…	…	…	…	…	…	…	…	…	…
可茂	22	133	22	122	—	—	—	—	4	53	—
52 美濃加茂市	1	11	1	11	—	—	—	—	—	—	—
可児市	1	16	1	16	—	—	—	—	—	—	—
(53) 可児市	…	…	…	…	…	…	…	…	…	…	…
(62) 兼山町	…	…	…	…	…	…	…	…	…	…	…
加茂郡	20	106	20	95	—	—	—	—	4	53	—
54 坂祝町	1	7	1	7	—	—	—	—	—	—	—
55 富加町	—	—	—	—	—	—	—	—	—	—	—
56 川辺町	1	6	1	6	—	—	—	—	—	—	—
57 七八宗町	2	11	2	11	—	—	—	—	1	10	—
58 八百津町	5	25	5	20	—	—	—	—	1	9	—
59 八白川町	7	19	7	15	—	—	—	—	1	5	—
60 東白川村	4	38	4	36	—	—	—	—	1	29	—
可児郡	—	—	—	—	—	—	—	—	—	—	—
61 御嵩町	—	—	—	—	—	—	—	—	—	—	—
東濃	4	35	4	35	—	—	—	—	1	16	—
多治見市	1	11	1	11	—	—	—	—	—	—	—
(63) 多治見市	…	…	…	…	…	…	…	…	…	…	…
(66) 笠原町	…	…	…	…	…	…	…	…	…	…	…
64 瑞浪市	3	24	3	24	—	—	—	—	1	16	—
65 土岐市	—	—	—	—	—	—	—	—	—	—	—
恵那	18	150	18	150	—	—	—	—	5	88	—
中津川市	12	88	12	88	—	—	—	—	3	40	—
(67) 中津川市	…	…	…	…	…	…	…	…	…	…	…
(69) 坂下町	…	…	…	…	…	…	…	…	…	…	…
(70) 川上村	…	…	…	…	…	…	…	…	…	…	…
(71) 加子母村	…	…	…	…	…	…	…	…	…	…	…
(72) 付知町	…	…	…	…	…	…	…	…	…	…	…
(73) 福岡町	…	…	…	…	…	…	…	…	…	…	…
(74) 蛭川村	…	…	…	…	…	…	…	…	…	…	…
(長野県) 山口村	…	…	…	…	…	…	…	…	…	…	…
恵那市	6	62	6	62	—	—	—	—	2	48	—
(68) 恵那市	…	…	…	…	…	…	…	…	…	…	…
(75) 岩村町	…	…	…	…	…	…	…	…	…	…	…
(76) 山岡町	…	…	…	…	…	…	…	…	…	…	…
(77) 明智町	…	…	…	…	…	…	…	…	…	…	…
(78) 串原村	…	…	…	…	…	…	…	…	…	…	…
(79) 上矢作町	…	…	…	…	…	…	…	…	…	…	…
下呂	13	96	13	93	—	—	—	—	2	57	—
下呂市	13	96	13	93	—	—	—	—	2	57	—
(80) 萩原町	…	…	…	…	…	…	…	…	…	…	…
(81) 小坂町	…	…	…	…	…	…	…	…	…	…	…
(82) 下呂町	…	…	…	…	…	…	…	…	…	…	…
(83) 金山町	…	…	…	…	…	…	…	…	…	…	…
(84) 馬瀬村	…	…	…	…	…	…	…	…	…	…	…
飛騨	16	240	16	228	—	—	—	—	2	147	—
高山市	12	170	12	159	—	—	—	—	1	103	—
(85) 高山市	…	…	…	…	…	…	…	…	…	…	…
(86) 丹生川村	…	…	…	…	…	…	…	…	…	…	…
(87) 清見川村	…	…	…	…	…	…	…	…	…	…	…
(88) 荘川村	…	…	…	…	…	…	…	…	…	…	…
(90) 宮川村	…	…	…	…	…	…	…	…	…	…	…
(91) 久々野町	…	…	…	…	…	…	…	…	…	…	…
(92) 朝日根村	…	…	…	…	…	…	…	…	…	…	…
(93) 高根村	…	…	…	…	…	…	…	…	…	…	…
(95) 国府町	…	…	…	…	…	…	…	…	…	…	…
(99) 上宝村	…	…	…	…	…	…	…	…	…	…	…
飛騨市	4	70	4	69	—	—	—	—	1	44	—
(94) 古川町	…	…	…	…	…	…	…	…	…	…	…
(96) 河合村	…	…	…	…	…	…	…	…	…	…	…
(97) 宮川村	…	…	…	…	…	…	…	…	…	…	…
(98) 神岡町	…	…	…	…	…	…	…	…	…	…	…
大野郡	—	—	—	—	—	—	—	—	—	—	—
89 白川村	—	—	—	—	—	—	—	—	—	—	—

〔資料〕 県森林整備課「H21林業労働力調査」による。

〔注〕 就業者数は、過去1年間に30日以上林業に従事した者の人数である。

13. 森林組合

(1) 森林組合連合会構成

年 度	役 員 数				職 員 数			
	総 数	常勤理事	非常勤理事	監 事	総 数	事務職員	技術職員	雇 員
	人	人	人	人	人	人	人	人
平成 17 年 度	11	2	6	3	69	55	—	14
平成 18 年 度	11	2	6	3	64	51	—	13
平成 19 年 度	11	1	7	3	63	51	—	12
平成 20 年 度	11	1	7	3	62	47	—	15
平成 21 年 度	11	1	7	3	63	48	—	15

(2) 森林組合構成

年度・現地機関	組 合 数 お よ び 組 合 名	役 員 数				職員数
		総 数	常勤理事	非常勤理事	監 事	
		人	人	人	人	人
平成 17 年 度	23	407	11	319	77	282
平成 18 年 度	20	359	12	283	64	261
平成 19 年 度	20	344	12	269	63	240
平成 20 年 度	20	325	14	250	61	234
平成 21 年 度	20	320	14	245	61	235
岐 阜	—	34	1	26	7	8
	岐阜中央*	18	—	15	3	5
	もとす郡*	16	1	11	4	3
西 濃	—	11	—	9	2	5
	西南濃*	11	—	9	2	5
揖 斐	—	18	1	14	3	18
	揖斐郡*	18	1	14	3	18
中 濃	—	24	1	20	3	15
	中濃*	24	1	20	3	15
郡 上	—	23	1	19	3	30
	郡上*	23	1	19	3	30
可 茂	—	59	2	46	11	29
	八百津町	12	—	9	3	4
	白川町	13	—	10	3	8
	東白川村	9	1	6	2	10
	可茂	25	1	21	3	7
東 濃	—	10	—	7	3	4
	陶都*	10	—	7	3	4
恵 那	—	70	3	52	15	55
	中津川市*	12	—	9	3	11
	恵那市	21	—	18	3	3
	加子母村	10	1	6	3	31
	付知町	15	1	11	3	4
	恵南*	12	1	8	3	6
下 呂	—	26	2	19	5	19
	小坂町	11	1	8	2	6
	南ひだ*	15	1	11	3	13
飛 驒	—	45	3	33	9	52
	飛驒高山*	27	1	21	5	41
	飛驒市*	18	2	12	4	11

〔資料〕 県森林整備課調べ

〔注〕 表中「労務班員数」は、森林組合に労務班員として組織されている人数である（年間就労日数は30日未満を含む）
「労務班員数」中の「その他」欄には、チップ生産、育苗、製炭、立木調査等に従事したものを含む
*は合併組合である

単位：人数(人)出資金(千円)

総数	会 員 数			総 額	出 資 金		年 度
	正 会 員		准会員		払 込 済 額	一 会 員 平 均 払込済額	
	森 林 組 合	生 産 森 林 組 合					
人	人	人	人	千円	千円	千円	
24	23	1	—	265,880	265,880	11,078	平17
21	20	1	—	265,880	265,880	12,661	平18
21	20	1	—	265,880	265,880	12,661	平19
21	20	1	—	265,880	265,880	12,661	平20
21	20	1	—	265,880	265,880	12,661	平21

単位：人数(人)出資金(千円)面積(ha)

総数	組 合 員 数		出 資 金 払込済額	組 合 員 所 有 森 林 面 積	労 務 班 員 数			組 合 名	
	正組合員数	准組合員数			総 数	伐 出	造 林		そ の 他
人	人	人	千円	ha	人	人	人	人	
59,909	57,970	1,939	2,070,269	540,519	758	115	570	73	平17
59,678	57,749	1,929	2,072,073	542,215	759	103	536	120	平18
59,615	57,677	1,938	2,080,034	537,127	698	105	477	116	平19
60,096	58,163	1,933	2,078,901	531,030	662	98	482	82	平20
59,577	57,646	1,931	2,084,451	529,612	677	103	491	83	平21
5,572	5,092	480	58,323	33,375	24	—	24	—	岐阜
4,227	3,771	456	22,568	15,796	13	—	13	—	岐も
1,345	1,321	24	35,755	17,579	11	—	11	—	
4,557	4,342	215	35,808	19,829	13	—	13	—	西濃
4,557	4,342	215	35,808	19,829	13	—	13	—	西
2,696	2,595	101	142,386	41,551	40	3	33	4	揖斐
2,696	2,595	101	142,386	41,551	40	3	33	4	揖
3,966	3,966	—	121,220	39,331	61	—	58	3	中濃
3,966	3,966	—	121,220	39,331	61	—	58	3	中
7,343	7,299	44	270,634	80,419	114	10	83	21	郡上
7,343	7,299	44	270,634	80,419	114	10	83	21	郡
6,119	6,118	1	151,003	42,556	50	20	25	5	可茂
1,414	1,413	1	15,181	9,714	9	3	6	—	八
2,049	2,049	—	55,289	13,858	4	2	2	—	白
562	562	—	39,889	5,802	26	15	7	4	東
2,094	2,094	—	40,644	13,182	11	—	10	1	可
2,583	2,573	10	6,915	13,180	18	—	18	—	東濃
2,583	2,573	10	6,915	13,180	18	—	18	—	陶
11,530	11,220	310	308,922	57,414	107	18	71	18	恵那
4,722	4,581	141	93,280	19,322	25	6	19	—	中
1,885	1,866	19	16,643	9,973	12	—	12	—	恵
925	841	84	71,079	4,712	23	4	7	12	加
883	868	15	35,815	2,549	4	—	4	—	付
3,115	3,064	51	92,105	20,858	43	8	29	6	恵
4,924	4,890	34	154,123	46,856	84	26	49	9	下呂
528	510	18	45,497	7,724	39	15	21	3	小
4,396	4,380	16	108,626	39,132	45	11	28	6	南ひ
10,287	9,551	736	835,117	155,101	166	26	117	23	飛騨
7,100	6,524	576	672,579	104,218	122	20	79	23	飛高
3,187	3,027	160	162,538	50,883	44	6	38	—	飛

(3) 生産森林組合構成

単位：人数(人)出資金(千円)面積(ha)

年度・区分	組合数	役員数			職員数	組合員数	出資金 払込済金額	森林面積
		理事	監事	計				
平成 17 年度	117(119)	880	249	1,129	23	15,893	1,604,194	17,098
平成 18 年度	117(119)	903	257	1,160	23	15,824	1,583,741	17,049
平成 19 年度	115(118)	891	246	1,137	23	15,640	1,522,064	16,934
平成 20 年度	115(118)	886	250	1,136	22	15,644	1,419,849	16,949
平成 21 年度	114(117)	876	245	1,121	21	15,484	1,428,252	16,846

[資料] 県森林整備課調べ

[注] 表中()は組合総数、それ以外は森林組合一斉調査参加組合の数値である

(4) 森林組合連合会事業内容

年度・区分	販売部門			購買部門										
	一般	パルプ	乾しい たけ	苗木	肥料	薬剤	機					械		
							集材機	自動鋸	刈払機	施肥機	木起機	トラック	乾燥機	人員輸送車
	m ³	m ³	kg	千本	kg	l・kg	台	台	台	台	台	台	台	台
平成 17 年度	72,924	4,497	—	559	7,000	液粉 4,900 3,345	—	—	4	—	7	1	—	—
平成 18 年度	96,421	4,985	—	1,065	2,000	液粉 3,095 1,795	—	—	4	—	7	1	—	—
平成 19 年度	119,972	4,573	—	693	6,000	液粉 2,696 1,960	—	—	8	—	11	1	1	—
平成 20 年度	131,658	8,336	—	803	8,500	液粉 2,453 1,074	—	—	4	—	12	3	—	—
平成 21 年度	124,162	—	—	566	2,200	液粉 560 1,350	—	—	4	—	15	—	—	—

[資料] 県森林整備課調べ

[注] パルプの数値については、平成21年度より一般木材販売に含まれています

(5) 森林組合事業内容

年度・区分	販 売 部 門 (木 材)								購 買 部 門			
	販 売 事 業		林 産 事 業			加 工 事 業			購 買 事 業			
	組合数	取 扱 量	組合数	生 産 量	うち受託 生産のみ	組合数	生 産 量	うち受託 生 産 量	山 行 苗		肥 料	
									組合数	取扱量	組合数	取扱量
	㎡		㎡		㎡	㎡		千本		千 kg		
平成 17 年度	17	19,372	16	53,608	4,792	6	17,358	2,219	22	356	18	20
平成 18 年度	16	18,871	17	64,853	5,825	5	13,037	2,098	20	329	18	18
平成 19 年度	15	17,983	18	74,758	1,906	5	23,631	1,706	20	286	16	12
平成 20 年度	16	18,096	18	91,229	11,090	6	22,177	1,083	20	200	18	9
平成 21 年度	14	23,501	19	105,759	16,959	5	18,444	988	20	163	15	7

年度・区分	購 買 部 門			利 用 部 門						金 融 部 門			
	養 苗 事 業			森 林 造 成 事 業						利 用 お よ び 福 利 厚 生 事 業		組 合 数	貸 付 残 高
	組 合 数	生 産 量	う ち 受 託 生 産 量	新 植		保 育		計		組 合 数	金 額		
				組 合 数	面 積	組 合 数	面 積	組 合 数	面 積				
	千本		千本	ha		ha		ha		千円		千円	
平成 17 年度	1	26	—	16	250	22	18,575	22	18,825	23	829,716	16	378,694
平成 18 年度	0	0	—	18	295	20	19,415	20	19,710	20	977,097	15	301,746
平成 19 年度	0	0	—	16	188	20	20,286	20	20,474	20	954,329	14	246,866
平成 20 年度	0	0	—	18	238	20	19,664	20	19,902	20	955,251	14	193,099
平成 21 年度	0	0	—	17	148	20	18,481	20	18,629	20	1,058,899	13	157,603

[資料] 県森林整備課調べ

(6) 生産森林組合事業内容

年度・区分	生 産										造 林			
	立 木		素 材		木 炭		薪		苗 木		新 植		保 育	
	組合数	数 量	組合数	数 量	組合数	数 量	組合数	数 量	組合数	数 量	組合数	数 量	組合数	面 積
	㎡		㎡		㎡		㎡		㎡		ha		ha	
平成 17 年度	4	1,346	18	2,806	—	—	—	—	—	—	8	34	50	795
平成 18 年度	7	247	14	4,701	—	—	—	—	—	—	5	3	49	889
平成 19 年度	7	143	14	2,158	—	—	—	—	—	—	8	4	42	423
平成 20 年度	4	283	16	2,410	—	—	—	—	—	—	6	2	42	432
平成 21 年度	2	145	14	2,343	—	—	—	—	—	—	3	3	40	450

[資料] 県森林整備課調べ

[注] 数値については、森林組合一斉調査参加組合の数値である

(1) 治山事業実績(続き)

単位：千円

年度 ・ 現地機関	公 共 治 山 事 業											
	奥地保安林 保全緊急対策		防災林造成		生活環境保全林 整備		自然環境 保全治山		環境防災林 整備		環境保全 技術開発モデル	
	件数	事業費	件数	事業費	件数	事業費	件数	事業費	件数	事業費	件数	事業費
平成 17 年度	2	157,972	-	0	1	31,048	4	96,238	8	228,406	1	20,608
平成 18 年度	9	397,319	0	0	-	-	3	104,815	4	80,982	1	91,285
平成 19 年度	15	852,374	0	0	-	-	3	122,844	3	91,594	1	65,815
平成 20 年度	18	771,182	0	-	1	23,761	2	67,187	-	-	1	71,472
平成 21 年度	14	767,293	-	-	1	90,630	-	-	-	-	-	-
岐 阜	1	23,165	-	-	-	-	-	-	-	-	-	-
西 濃	1	31,251	-	-	-	-	-	-	-	-	-	-
揖 斐	-	-	-	-	-	-	-	-	-	-	-	-
中 濃	1	20,447	-	-	-	-	-	-	-	-	-	-
郡 上	3	257,008	-	-	-	-	-	-	-	-	-	-
可 茂	2	32,904	-	-	-	-	-	-	-	-	-	-
東 濃	-	-	-	-	-	-	-	-	-	-	-	-
恵 那	2	64,371	-	-	1	90,630	-	-	-	-	-	-
下 呂	3	167,582	-	-	-	-	-	-	-	-	-	-
飛 騨	1	170,565	-	-	-	-	-	-	-	-	-	-

単位：千円

年度 ・ 現地機関	公 共 治 山 事 業							
	国有林野内 補助治山		特定流域 総合治山		地すべり防止		山地災害総合 減災対策	
	件数	事業費	件数	事業費	件数	事業費	件数	事業費
平成 17 年度	-	-	-	-	-	-	-	-
平成 18 年度	-	-	3	184,794	-	-	-	-
平成 19 年度	-	-	2	436,932	-	-	-	-
平成 20 年度	-	-	3	275,388	-	-	-	-
平成 21 年度	-	-	2	286,306	-	-	22	888,598
岐 阜	-	-	-	-	-	-	2	50,181
西 濃	-	-	-	-	-	-	-	-
揖 斐	-	-	-	-	-	-	3	119,030
中 濃	-	-	-	-	-	-	1	21,499
郡 上	-	-	-	-	-	-	5	249,471
可 茂	-	-	-	-	-	-	3	173,058
東 濃	-	-	-	-	-	-	1	20,157
恵 那	-	-	1	182,085	-	-	3	119,023
下 呂	-	-	-	-	-	-	3	122,020
飛 騨	-	-	1	104,221	-	-	1	14,159

〔資料〕 県治山課調べ

〔注〕 (注1) 平成17年度以降は「水源流域地域保全」に統合

(1) 治山事業実績 (続き)

単位：千円

年度・ 現地機関	県 単 治 山 事 業											
	小計		県営		花の森名所づくり 整備〔補助〕 (注2)		集落環境保全 整備〔補助〕 (注2)		森の楽園28 グレードアップ 〔補助〕(注2)		水源対策	
	件数	事業費	件数	事業費	件数	事業費	件数	事業費	件数	事業費	件数	事業費
平成 17 年度	56	605,154	49	567,930	-	-	7	37,224	-	-	-	-
平成 18 年度	67	508,852	53	440,474	-	-	14	68,378	-	-	-	-
平成 19 年度	65	482,220	54	448,756	-	-	11	33,464	-	-	-	-
平成 20 年度	57	421,682	47	390,747	-	-	10	30,935	-	-	-	-
平成 21 年度	54	456,797	45	434,794	-	-	9	22,003	-	-	-	-
岐 阜	-	-	2	30,042	-	-	-	-	-	-	-	-
西 濃	-	-	3	25,482	-	-	-	3,300	-	-	-	-
揖 斐	-	-	5	52,780	-	-	1	1,700	-	-	-	-
中 濃	-	-	1	15,640	-	-	2	5,695	-	-	-	-
郡 上	-	-	3	33,353	-	-	1	4,400	-	-	-	-
可 茂	-	-	5	36,460	-	-	3	5,743	-	-	-	-
東 濃	-	-	3	1,965	-	-	-	-	-	-	-	-
恵 那	-	-	9	89,203	-	-	1	1,165	-	-	-	-
下 呂	-	-	5	48,456	-	-	-	-	-	-	-	-
飛 騨	-	-	9	101,414	-	-	-	-	-	-	-	-

単位：千円

年度・ 現地機関	県 単 治 山 事 業			
	共生の森整備		流木災害対策 緊急整備	
	件数	事業費	件数	事業費
平成 17 年度	-	-	-	-
平成 18 年度	-	-	-	-
平成 19 年度	-	-	-	-
平成 20 年度	-	-	-	-
平成 21 年度	-	-	-	-
岐 阜	-	-	-	-
西 濃	-	-	-	-
揖 斐	-	-	-	-
中 濃	-	-	-	-
郡 上	-	-	-	-
可 茂	-	-	-	-
東 濃	-	-	-	-
恵 那	-	-	-	-
下 呂	-	-	-	-
飛 騨	-	-	-	-

〔資料〕 県治山課調べ
〔注〕 (注2) 市町村補助対象事業費

(2) 民有林直轄治山事業実績

(揖斐川地区)

事業内容	17年度	18年度	19年度	20年度	21年度	初年度からの累計
工事費(千円)	152,562	219,103	0	0	0	0
工 治山ダム 種 (えん堤・谷止・床固) (個)	2	0	0	0	0	0
山 腹 工	0.05	0.87	0.00	0.00	0.00	0.00

(板取川地区)

事業内容	17年度	18年度	19年度	20年度	21年度	初年度からの累計
工事費(千円)	283,110	176,781	293,228	289,582	0	0
工 治山ダム 種 (えん堤・谷止・床固) (個)	1	1	3	4	0	0
山 腹 工	1.03	1.78	0.12	0.04	0.00	0.00

〔資料〕 県治山課調べ

(3) 治山災害復旧事業実績

単位：千円

年度・現地機関	総数		災害関連緊急治山		林地崩壊防止事業	
	件数	事業費	件数	事業費	件数	事業費
平成17年度	3	78,324	3	78,324	-	-
平成18年度	3	136,939	3	136,939	-	-
平成19年度	-	-	-	-	-	-
平成20年度	4	122,998	-	36,968	-	-
平成21年度	-	-	-	-	-	-
岐阜	-	-	-	-	-	-
西濃	-	-	-	-	-	-
揖斐	-	-	-	-	-	-
中濃	-	-	-	-	-	-
郡上	-	-	-	-	-	-
可上	-	-	-	-	-	-
東濃	-	-	-	-	-	-
恵那	-	-	-	-	-	-
下呂	-	-	-	-	-	-
飛騨	-	-	-	-	-	-

〔資料〕 県治山課調べ

(4) 治山施設災害復旧事業実績

単位：千円

年度	総数		内訳					
	件数	事業費	現地機関	件数	事業費	現地機関	件数	事業費
平成17年度	-	-	-	-	-	-	-	-
平成18年度	-	-	-	-	-	-	-	-
平成19年度	-	-	-	-	-	-	-	-
平成20年度	2	86,030	揖斐	2	86,030	-	-	-
平成21年度	-	-	-	-	-	-	-	-

〔資料〕 県治山課調べ

(5) 林地被害

単位：面積（ha）被害額（千円）

年次	箇所数	面積	被害額	主な災害名	年次	箇所数	面積	被害額	主な災害名
昭和47	1,060	141	3,343,820	7.13豪雨災害	平成4	232	22.99	4,386,320	7月豪雨、8月豪雨
48	68	15	342,700		5	11	2.87	448,500	
49	583	77	2,949,400	7/10豪雨	6	51	6.32	910,000	
50	319	48	2,303,300	台風6号	7	7	0.53	98,500	
51	1,375	186	9,428,650	9.12豪雨災害	8	13	2.70	365,000	
52	51	6	345,500		9	48	5.72	919,700	
53	60	9	437,600		10	308	49.69	9,958,100	8月豪雨、台風7・8号、秋雨前線
54	156	16	1,545,000	6月梅雨豪雨、8.22豪雨	11	775	160.80	30,695,200	9.15豪雨災害
55	120	11	1,149,450	7月豪雨	12	259	25.39	11,626,000	恵南豪雨災害
56	444	72	7,742,500	56豪雪、7.12梅雨前線豪雨	13	7	0.62	100,000	
57	192	13	1,112,500	8月豪雨	14	91	62.96	2,517,600	7/10豪雨
58	764	102	8,908,700	9.28災害	15	4	0.91	162,500	
59	41	9	681,700		16	235	32.22	6,231,700	23号台風災害
60	157	12	1,201,600	台風6号、7月豪雨	17	49	13.16	918,100	
61	68	5	507,600		18	84	13.61	2,543,200	
62	90	18	1,360,500		19	38	4.24	870,100	
63	147	11	1,075,000	9月豪雨	20	48	19.36	1,886,000	
平成元	702	142.10	13,180,870	9.7・9.20豪雨災害	21	60	7.65	1,172,500	
2	261	26.93	3,461,700		22	109	16.00	1,899,600	7.15豪雨災害
3	63	16.40	3,832,900	台風19号					

〔資料〕 県治山課調べ

(6) 保安林種類別面積

(6) 保安林種類別面積

年度・郡市町村	総 数			水源かん養保安林			土砂流出防備保安林			土砂崩壊防備保安林		
	総 数	国有林	民有林	総 数	国有林	民有林	総 数	国有林	民有林	総 数	国有林	民有林
平成 17 年度	13,078	8,068	5,010	—	—	—	772	—	772	31	—	31
平成 18 年度	410,887	171,449	239,438	268,973	132,709	136,264	130,813	38,386	92,427	6,606	226	6,380
平成 19 年度	412,946	171,575	241,371	269,805	132,827	136,978	132,054	38,394	93,660	6,614	226	6,388
平成 20 年度	13,753	8,066	5,687	—	—	—	772	—	772	31	—	31
平成 21 年度	414,499	171,388	243,111	270,051	132,785	137,266	133,331	38,250	95,081	6,638	226	6,412
	13,763	8,066	5,697	—	—	—	772	—	772	31	—	31
	417,658	173,266	244,392	272,266	134,692	137,574	134,192	38,222	95,970	6,719	226	6,493
	13,777	8,066	5,711	—	—	—	772	—	772	31	—	31
	418,533	173,223	245,310	272,366	134,692	137,674	134,877	38,179	96,698	6,745	226	6,519
岐 阜	559	192	367	—	—	—	4	—	4	—	—	—
	29,257	5,549	23,708	14,979	5,326	9,653	11,305	223	11,082	2,192	—	2,192
1 岐 阜 市	421	192	229	—	—	—	—	—	—	—	—	—
	2,193	192	2,001	—	—	—	393	192	201	1,240	—	1,240
3 各 務 原 市	95	—	95	—	—	—	—	—	—	—	—	—
	480	—	480	—	—	—	220	—	220	260	—	260
山 県 市	39	—	39	—	—	—	—	—	—	—	—	—
	5,057	510	4,547	2,153	510	1,643	2,387	—	2,387	347	—	347
(35 高 富 町)	10	—	10	—	—	—	—	—	—	—	—	—
	171	—	171	—	—	—	29	—	29	36	—	36
(36 伊 自 良 村)	29	—	29	—	—	—	—	—	—	—	—	—
	679	—	679	—	—	—	614	—	614	18	—	18
(37 美 山 町)	—	—	—	—	—	—	—	—	—	—	—	—
	4,207	510	3,697	2,153	510	1,643	1,744	—	1,744	293	—	293
本 巢 市	4	—	4	—	—	—	4	—	4	—	—	—
	21,527	4,847	16,680	12,826	4,816	8,010	8,305	31	8,274	345	—	345
(29 本 巢 町)	—	—	—	—	—	—	—	—	—	—	—	—
	1,569	31	1,538	—	—	—	1,473	31	1,442	51	—	51
(33 糸 貫 町)	—	—	—	—	—	—	—	—	—	—	—	—
	1	—	1	—	—	—	—	—	—	1	—	1
(34 根 尾 村)	4	—	4	—	—	—	4	—	4	—	—	—
	19,957	4,816	15,141	12,826	4,816	8,010	6,832	—	6,832	293	—	293
西 濃	137	—	137	—	—	—	—	—	—	1	—	1
	10,395	10	10,385	2,578	10	2,568	7,401	—	7,401	263	—	263
大 垣 市	31	—	31	—	—	—	—	—	—	1	—	1
	6,059	10	6,049	2,100	10	2,090	3,769	—	3,769	185	—	185
(8 大 垣 市)	—	—	—	—	—	—	—	—	—	—	—	—
	6	—	6	—	—	—	6	—	6	—	—	—
(13 上 石 津 町)	31	—	31	—	—	—	—	—	—	1	—	1
	6,053	10	6,043	2,100	10	2,090	3,763	—	3,763	185	—	185
海 津 市	—	—	—	—	—	—	—	—	—	—	—	—
	1,638	—	1,638	—	—	—	1,551	—	1,551	48	—	48
(11 南 濃 町)	—	—	—	—	—	—	—	—	—	—	—	—
	1,638	—	1,638	—	—	—	1,551	—	1,551	48	—	48
養 老 郡	81	—	81	—	—	—	—	—	—	—	—	—
	1,430	—	1,430	—	—	—	1,413	—	1,413	4	—	4
12 養 老 町	81	—	81	—	—	—	—	—	—	—	—	—
	1,430	—	1,430	—	—	—	1,413	—	1,413	4	—	4
不 破 郡	25	—	25	—	—	—	—	—	—	—	—	—
	1,268	—	1,268	478	—	478	668	—	668	26	—	26
14 垂 井 町	1	—	1	—	—	—	—	—	—	—	—	—
	287	—	287	—	—	—	215	—	215	1	—	1
15 関ヶ原町	24	—	24	—	—	—	—	—	—	—	—	—
	981	—	981	478	—	478	453	—	453	25	—	25
揖 斐	218	—	218	—	—	—	28	—	28	3	—	3
	42,456	5,239	37,217	32,993	5,239	27,754	8,678	—	8,678	115	—	115
揖 斐 郡	218	—	218	—	—	—	28	—	28	3	—	3
	42,456	5,239	37,217	32,993	5,239	27,754	8,678	—	8,678	115	—	115
揖 斐 川 町	124	—	124	—	—	—	28	—	28	3	—	3
	41,262	5,239	36,023	32,993	5,239	27,754	7,866	—	7,866	115	—	115
(20 揖 斐 川 町)	16	—	16	—	—	—	—	—	—	—	—	—
	734	35	699	270	35	235	401	—	401	3	—	3
(21 谷 汲 村)	11	—	11	—	—	—	—	—	—	1	—	1
	1,746	—	1,746	472	—	472	1,184	—	1,184	46	—	46
(24 春 日 村)	1	—	1	—	—	—	—	—	—	1	—	1
	5,976	438	5,538	4,393	438	3,955	1,560	—	1,560	17	—	17
(25 久 瀬 村)	—	—	—	—	—	—	—	—	—	—	—	—
	4,085	8	4,077	3,287	8	3,279	773	—	773	25	—	25
(26 藤 橋 村)	12	—	12	—	—	—	12	—	12	—	—	—
	19,431	2,425	17,006	15,979	2,425	13,554	3,398	—	3,398	5	—	5
(27 坂 内 村)	84	—	84	—	—	—	16	—	16	1	—	1
	9,290	2,333	6,957	8,592	2,333	6,259	550	—	550	19	—	19
22 大 野 町	—	—	—	—	—	—	—	—	—	—	—	—
	94	—	94	—	—	—	—	—	—	—	—	—
23 池 田 町	1,194	—	1,194	—	—	—	812	—	812	—	—	—

〔資料〕 県治山課調べ

〔注〕 兼種保安林（2つ以上の目的を達成するための保安林）については、保安林の種類順序に従い上位の保安林としてその面積を計上し、下段に記載した。なお、これによって面積が計上されないこととなる他方の保安林種の欄には、その面積を上段に外書きした。

例：岐阜市 保健保安林 総数 上段421…上位の兼種保安林（水源かん養等）の欄で計上されている保安林

下段555…（岐阜市保健保安林合計976）-（上段421）=555

単位：面積(ha)

干害防備保安林			なだれ防止保安林			落石防止保安林			保健保安林			風致保安林			市町村名
総数	国有林	民有林	総数	国有林	民有林	総数	国有林	民有林	総数	国有林	民有林	総数	国有林	民有林	
391	391	—	2	—	2	5	—	5	11,872	7,677	4,195	5	—	5	平17
867	15	852	901	88	813	160	25	135	2,567	—	2,567	—	—	—	
391	391	—	2	—	2	6	—	6	11,872	7,677	4,195	5	—	5	平18
867	15	852	871	88	783	164	25	139	2,571	—	2,571	—	—	—	
391	391	—	2	—	2	6	—	6	12,546	7,675	4,871	5	—	5	平19
867	15	852	871	88	783	170	24	146	2,571	—	2,571	—	—	—	
391	391	—	2	—	2	6	—	6	12,556	7,675	4,881	5	—	5	平20
867	15	852	870	87	783	183	24	159	2,561	—	2,561	—	—	—	
391	391	—	2	—	2	6	—	6	12,570	7,675	4,895	5	—	5	平21
867	15	852	877	87	790	210	24	186	2,591	—	2,591	—	—	—	
—	—	—	—	—	—	—	—	—	555	192	363	—	—	—	岐阜
—	—	—	—	—	—	5	—	5	776	—	776	—	—	—	
—	—	—	—	—	—	—	—	—	421	192	229	—	—	—	1
—	—	—	—	—	—	5	—	5	555	—	555	—	—	—	
—	—	—	—	—	—	—	—	—	95	—	95	—	—	—	3
—	—	—	—	—	—	—	—	—	—	—	—	—	—	—	
—	—	—	—	—	—	—	—	—	39	—	39	—	—	—	35
—	—	—	—	—	—	—	—	—	170	—	170	—	—	—	
—	—	—	—	—	—	—	—	—	10	—	10	—	—	—	36
—	—	—	—	—	—	—	—	—	106	—	106	—	—	—	
—	—	—	—	—	—	—	—	—	29	—	29	—	—	—	37
—	—	—	—	—	—	—	—	—	47	—	47	—	—	—	
—	—	—	—	—	—	—	—	—	17	—	17	—	—	—	29
—	—	—	—	—	—	—	—	—	51	—	51	—	—	—	
—	—	—	—	—	—	—	—	—	45	—	45	—	—	—	33
—	—	—	—	—	—	—	—	—	—	—	—	—	—	—	
—	—	—	—	—	—	—	—	—	6	—	6	—	—	—	34
—	—	—	—	—	—	—	—	—	136	—	136	—	—	—	
—	—	—	—	—	—	—	—	—	153	—	153	—	—	—	西濃
—	—	—	—	—	—	—	—	—	30	—	30	—	—	—	
—	—	—	—	—	—	—	—	—	5	—	5	—	—	—	8
—	—	—	—	—	—	—	—	—	—	—	—	—	—	—	
—	—	—	—	—	—	—	—	—	30	—	30	—	—	—	13
—	—	—	—	—	—	—	—	—	5	—	5	—	—	—	
—	—	—	—	—	—	—	—	—	39	—	39	—	—	—	11
—	—	—	—	—	—	—	—	—	—	—	—	—	—	—	
—	—	—	—	—	—	—	—	—	39	—	39	—	—	—	12
—	—	—	—	—	—	—	—	—	81	—	81	—	—	—	
—	—	—	—	—	—	—	—	—	13	—	13	—	—	—	14
—	—	—	—	—	—	—	—	—	81	—	81	—	—	—	
—	—	—	—	—	—	—	—	—	13	—	13	—	—	—	15
—	—	—	—	—	—	—	—	—	25	—	25	—	—	—	
—	—	—	—	—	—	—	—	—	96	—	96	—	—	—	14
—	—	—	—	—	—	—	—	—	1	—	1	—	—	—	
—	—	—	—	—	—	—	—	—	71	—	71	—	—	—	15
—	—	—	—	—	—	—	—	—	24	—	24	—	—	—	
—	—	—	—	—	—	—	—	—	25	—	25	—	—	—	13
—	—	—	—	—	—	—	—	—	—	—	—	—	—	—	
408	—	408	175	—	175	8	—	8	182	—	182	5	—	5	揖斐
—	—	—	—	—	—	—	—	—	79	—	79	—	—	—	
408	—	408	175	—	175	8	—	8	182	—	182	5	—	5	20
—	—	—	—	—	—	—	—	—	79	—	79	—	—	—	
27	—	27	175	—	175	7	—	7	88	—	88	5	—	5	21
—	—	—	—	—	—	—	—	—	79	—	79	—	—	—	
27	—	27	—	—	—	4	—	4	16	—	16	—	—	—	24
—	—	—	—	—	—	—	—	—	29	—	29	—	—	—	
—	—	—	—	—	—	—	—	—	5	—	5	5	—	5	25
—	—	—	—	—	—	—	—	—	44	—	44	—	—	—	
—	—	—	3	—	3	3	—	3	—	—	—	—	—	—	26
—	—	—	—	—	—	—	—	—	—	—	—	—	—	—	
—	—	—	43	—	43	—	—	—	6	—	6	—	—	—	27
—	—	—	—	—	—	—	—	—	67	—	67	—	—	—	
—	—	—	129	—	129	—	—	—	—	—	—	—	—	—	22
—	—	—	—	—	—	—	—	—	—	—	—	—	—	—	
381	—	381	—	—	—	1	—	1	94	—	94	—	—	—	23

(6) 保安林種類別面積(続き1)

年度・郡市町村	総 数			水源かん養保安林			土砂流出防備保安林			土砂崩壊防備保安林		
	総 数	国有林	民有林	総 数	国有林	民有林	総 数	国有林	民有林	総 数	国有林	民有林
	1,426	—	1,426	—	—	—	—	—	—	—	—	—
中 濃	18,639	748	17,891	10,171	406	9,765	7,696	342	7,354	559	—	559
関 市	1,390	—	1,390	—	—	—	—	—	—	—	—	—
	17,085	551	16,534	9,536	233	9,303	6,807	318	6,489	537	—	537
(38 関 市)	123	—	123	—	—	—	—	—	—	—	—	—
	377	—	377	—	—	—	250	—	250	127	—	127
(40 洞 戸 村)	36	—	36	—	—	—	—	—	—	—	—	—
	786	—	786	369	—	369	412	—	412	4	—	4
(41 板 取 村)	1,230	—	1,230	—	—	—	—	—	—	—	—	—
	13,349	318	13,031	8,124	—	8,124	4,974	318	4,656	87	—	87
(42 武 芸 川 町)	—	—	—	—	—	—	—	—	—	—	—	—
	1,395	233	1,162	752	233	519	635	—	635	8	—	8
(43 武 儀 町)	1	—	1	—	—	—	—	—	—	—	—	—
	1,010	—	1,010	264	—	264	403	—	403	303	—	303
(44 上 之 保 村)	—	—	—	—	—	—	—	—	—	—	—	—
	168	—	168	27	—	27	133	—	133	8	—	8
39 美 濃 市	36	—	36	—	—	—	—	—	—	—	—	—
	1,554	197	1,357	635	173	462	889	24	865	22	—	22
郡 上	210	45	165	—	—	—	—	—	—	15	—	15
	32,130	1,793	30,337	20,255	1,372	18,883	11,168	421	10,747	278	—	278
郡 上 市	210	45	165	—	—	—	—	—	—	15	—	15
	32,130	1,793	30,337	20,255	1,372	18,883	11,168	421	10,747	278	—	278
(45 八 幡 町)	46	45	1	—	—	—	—	—	—	1	—	1
	4,929	45	4,884	1,470	—	1,470	3,336	45	3,291	94	—	94
(46 大 和 町)	—	—	—	—	—	—	—	—	—	—	—	—
	5,228	—	5,228	4,347	—	4,347	807	—	807	16	—	16
(47 白 鳥 町)	17	—	17	—	—	—	—	—	—	—	—	—
	7,394	809	6,585	5,659	727	4,932	1,510	82	1,428	15	—	15
(48 高 鷲 村)	1	—	1	—	—	—	—	—	—	—	—	—
	1,533	550	983	1,282	550	732	194	—	194	34	—	34
(49 美 並 村)	54	—	54	—	—	—	—	—	—	—	—	—
	2,571	64	2,507	1,164	—	1,164	1,336	64	1,272	61	—	61
(50 明 宝 村)	66	—	66	—	—	—	—	—	—	14	—	14
	6,639	278	6,361	3,596	48	3,548	2,959	230	2,729	31	—	31
(51 和 良 村)	26	—	26	—	—	—	—	—	—	—	—	—
	3,836	47	3,789	2,737	47	2,690	1,026	—	1,026	27	—	27
可 茂	226	3	223	—	—	—	17	—	17	—	—	—
	9,726	1,966	7,760	3,323	1,697	1,626	5,606	269	5,337	368	—	368
52 美濃加茂 市	—	—	—	—	—	—	—	—	—	—	—	—
	350	—	350	—	—	—	284	—	284	66	—	66
可 児 市	125	—	125	—	—	—	17	—	17	—	—	—
	543	—	543	—	—	—	503	—	503	10	—	10
(53 可 児 市)	108	—	108	—	—	—	—	—	—	—	—	—
	490	—	490	—	—	—	476	—	476	1	—	1
(62 兼 山 町)	17	—	17	—	—	—	17	—	17	—	—	—
	53	—	53	—	—	—	27	—	27	9	—	9
加 茂 郡	50	3	47	—	—	—	—	—	—	—	—	—
	8,139	1,959	6,180	2,925	1,697	1,228	4,536	262	4,274	283	—	283
54 坂 祝 町	—	—	—	—	—	—	—	—	—	—	—	—
	202	—	202	—	—	—	198	—	198	4	—	4
55 富 加 町	—	—	—	—	—	—	—	—	—	—	—	—
	31	—	31	—	—	—	15	—	15	14	—	14
56 川 辺 町	—	—	—	—	—	—	—	—	—	—	—	—
	1,110	—	1,110	17	—	17	985	—	985	108	—	108
57 七 宗 町	—	—	—	—	—	—	—	—	—	—	—	—
	2,114	1,458	656	1,529	1,299	230	545	159	386	39	—	39
58 八 百 津 町	43	—	43	—	—	—	—	—	—	—	—	—
	1,993	103	1,890	—	—	—	1,574	103	1,471	50	—	50
59 白 川 町	4	—	4	—	—	—	—	—	—	—	—	—
	1,571	—	1,571	728	—	728	781	—	781	47	—	47
60 東 白 川 村	3	3	—	—	—	—	—	—	—	—	—	—
	1,118	398	720	651	398	253	438	—	438	21	—	21
可 児 郡	51	—	51	—	—	—	—	—	—	—	—	—
	694	7	687	398	—	398	283	7	276	9	—	9
61 御 嵩 町	51	—	51	—	—	—	—	—	—	—	—	—
	694	7	687	398	—	398	283	7	276	9	—	9
東 濃	386	—	386	—	—	—	—	—	—	—	—	—
	8,243	589	7,654	543	9	534	7,589	580	7,009	69	—	69
多 治 見 市	125	—	125	—	—	—	—	—	—	—	—	—
	1,581	266	1,315	—	—	—	1,518	266	1,252	29	—	29
(63 多 治 見 市)	97	—	97	—	—	—	—	—	—	—	—	—
	1,038	—	1,038	—	—	—	975	—	975	29	—	29
(66 笠 原 町)	28	—	28	—	—	—	—	—	—	—	—	—
	543	266	277	—	—	—	543	266	277	—	—	—
64 瑞 浪 市	46	—	46	—	—	—	—	—	—	—	—	—
	3,952	250	3,702	515	9	506	3,395	241	3,154	37	—	37
65 土 岐 市	215	—	215	—	—	—	—	—	—	—	—	—
	2,710	73	2,637	28	—	28	2,676	73	2,603	3	—	3

〔資料〕 県治山課調べ

〔注〕 兼種保安林(2つ以上の目的を達成するための保安林)については、保安林の種類に依り上位の保安林としてその面積を計上し、下段に記載した。なお、これによって面積が計上されないこととなる他方の保安林種の欄には、その面積を上段に外書きした。

例：岐阜市 保健保安林 総数 上段421…上位の兼種保安林(水源かん養等)の欄で計上されている保安林

下段555…(岐阜市保健保安林合計976)-(上段421)=555

単位：面積(ha)

干害防備保安林			なだれ防止保安林			落石防止保安林			保健保安林			風致保安林			市町村名
総数	国有林	民有林	総数	国有林	民有林	総数	国有林	民有林	総数	国有林	民有林	総数	国有林	民有林	
-	-	-	-	-	-	2	-	2	1,424	-	1,424	-	-	-	中濃
-	-	-	-	-	-	11	-	11	202	-	202	-	-	-	
-	-	-	-	-	-	-	-	-	1,390	-	1,390	-	-	-	
-	-	-	-	-	-	3	-	3	202	-	202	-	-	-	
-	-	-	-	-	-	-	-	-	123	-	123	-	-	-	38
-	-	-	-	-	-	-	-	-	36	-	36	-	-	-	40
-	-	-	-	-	-	1	-	1	-	-	-	-	-	-	
-	-	-	-	-	-	-	-	-	1,230	-	1,230	-	-	-	41
-	-	-	-	-	-	-	-	-	164	-	164	-	-	-	
-	-	-	-	-	-	-	-	-	-	-	-	-	-	-	42
-	-	-	-	-	-	-	-	-	1	-	1	-	-	-	
-	-	-	-	-	-	2	-	2	38	-	38	-	-	-	43
-	-	-	-	-	-	-	-	-	-	-	-	-	-	-	44
-	-	-	-	-	-	-	-	-	-	-	-	-	-	-	
-	-	-	-	-	-	2	-	2	34	-	34	-	-	-	39
-	-	-	-	-	-	8	-	8	-	-	-	-	-	-	
-	-	-	-	-	-	-	-	-	195	45	150	-	-	-	郡上
221	-	221	70	-	70	74	-	74	64	-	64	-	-	-	
221	-	221	70	-	70	74	-	74	195	45	150	-	-	-	45
-	-	-	-	-	-	-	-	-	64	-	64	-	-	-	
-	-	-	-	-	-	-	-	-	45	45	-	-	-	-	46
-	-	-	-	-	-	17	-	17	12	-	12	-	-	-	
56	-	56	-	-	-	2	-	2	-	-	-	-	-	-	47
133	-	133	70	-	70	7	-	7	17	-	17	-	-	-	
-	-	-	-	-	-	-	-	-	1	-	1	-	-	-	48
-	-	-	-	-	-	22	-	22	1	-	1	-	-	-	
-	-	-	-	-	-	-	-	-	54	-	54	-	-	-	49
-	-	-	-	-	-	10	-	10	-	-	-	-	-	-	
-	-	-	-	-	-	-	-	-	52	-	52	-	-	-	50
32	-	32	-	-	-	-	-	-	21	-	21	-	-	-	
-	-	-	-	-	-	16	-	16	26	-	26	-	-	-	51
-	-	-	-	-	-	30	-	30	30	-	30	-	-	-	
-	-	-	-	-	-	4	-	4	205	3	202	-	-	-	可茂
-	-	-	-	-	-	37	-	37	392	-	392	-	-	-	
-	-	-	-	-	-	-	-	-	-	-	-	-	-	-	52
-	-	-	-	-	-	-	-	-	-	-	-	-	-	-	
-	-	-	-	-	-	-	-	-	108	-	108	-	-	-	53
-	-	-	-	-	-	-	-	-	30	-	30	-	-	-	
-	-	-	-	-	-	-	-	-	108	-	108	-	-	-	62
-	-	-	-	-	-	-	-	-	13	-	13	-	-	-	
-	-	-	-	-	-	-	-	-	17	-	17	-	-	-	54
-	-	-	-	-	-	4	-	4	46	3	43	-	-	-	
-	-	-	-	-	-	37	-	37	358	-	358	-	-	-	55
-	-	-	-	-	-	-	-	-	-	-	-	-	-	-	
-	-	-	-	-	-	-	-	-	2	-	2	-	-	-	56
-	-	-	-	-	-	-	-	-	-	-	-	-	-	-	
-	-	-	-	-	-	1	-	1	-	-	-	-	-	-	57
-	-	-	-	-	-	-	-	-	-	-	-	-	-	-	
-	-	-	-	-	-	13	-	13	43	-	43	-	-	-	58
-	-	-	-	-	-	356	-	356	356	-	356	-	-	-	
-	-	-	-	-	-	4	-	4	-	-	-	-	-	-	59
-	-	-	-	-	-	15	-	15	-	-	-	-	-	-	
-	-	-	-	-	-	-	-	-	3	3	-	-	-	-	60
-	-	-	-	-	-	8	-	8	-	-	-	-	-	-	
-	-	-	-	-	-	-	-	-	51	-	51	-	-	-	61
-	-	-	-	-	-	-	-	-	4	-	4	-	-	-	
-	-	-	-	-	-	-	-	-	51	-	51	-	-	-	東濃
-	-	-	-	-	-	-	-	-	4	-	4	-	-	-	
-	-	-	-	-	-	-	-	-	386	-	386	-	-	-	63
-	-	-	-	-	-	-	-	-	42	-	42	-	-	-	
-	-	-	-	-	-	-	-	-	125	-	125	-	-	-	64
-	-	-	-	-	-	-	-	-	34	-	34	-	-	-	
-	-	-	-	-	-	-	-	-	97	-	97	-	-	-	65
-	-	-	-	-	-	-	-	-	34	-	34	-	-	-	
-	-	-	-	-	-	-	-	-	28	-	28	-	-	-	66
-	-	-	-	-	-	-	-	-	-	-	-	-	-	-	
-	-	-	-	-	-	-	-	-	46	-	46	-	-	-	64
-	-	-	-	-	-	-	-	-	5	-	5	-	-	-	
-	-	-	-	-	-	-	-	-	215	-	215	-	-	-	65
-	-	-	-	-	-	-	-	-	3	-	3	-	-	-	

(6) 保安林種類別面積(続き2)

年度・郡市町村	総数			水源かん養保安林			土砂流出防備保安林			土砂崩壊防備保安林		
	総数	国有林	民有林	総数	国有林	民有林	総数	国有林	民有林	総数	国有林	民有林
恵那	731	205	526	—	—	—	4	—	4	6	—	6
	42,909	20,747	22,162	18,694	9,455	9,239	23,540	11,042	12,498	508	226	282
中津川市	677	158	519	—	—	—	—	—	—	3	—	3
(67中津川市)	13,537	7,409	6,128	3,580	1,107	2,473	9,730	6,076	3,654	227	226	1
(69坂下町)	794	—	794	473	—	473	318	—	318	3	—	3
(70川上村)	148	—	148	—	—	—	—	—	—	—	—	—
(71加子母村)	2,127	1,210	917	1,925	1,210	715	201	—	201	1	—	1
(72付知町)	258	42	216	—	—	—	—	—	—	—	—	—
(73福岡町)	7,638	4,990	2,648	5,920	4,990	930	1,709	—	1,709	9	—	9
(74蛭川村)	47	44	3	—	—	—	—	—	—	3	—	3
(長野県山口村)	3,319	2,116	1,203	2,152	2,079	73	1,006	37	969	161	—	161
恵那市	—	—	—	—	—	—	—	—	—	—	—	—
(68恵那市)	2,190	69	2,121	1,440	69	1,371	705	—	705	6	—	6
(75岩村町)	1,449	—	1,449	1,359	—	1,359	90	—	90	—	—	—
(76山岡町)	72	72	—	—	—	—	—	—	—	—	—	—
(77明智町)	363	221	142	—	—	—	359	221	138	4	—	4
(78串原村)	54	47	7	—	—	—	4	—	4	3	—	3
(69坂下町)	11,492	4,732	6,760	1,845	—	1,845	9,422	4,708	4,714	97	—	97
(70川上村)	—	—	—	—	—	—	—	—	—	—	—	—
(71加子母村)	2,596	25	2,571	782	—	782	1,728	25	1,703	12	—	12
(72付知町)	47	47	—	—	—	—	—	—	—	—	—	—
(73福岡町)	724	341	383	—	—	—	719	341	378	5	—	5
(74蛭川村)	—	—	—	—	—	—	—	—	—	—	—	—
(75岩村町)	724	—	724	162	—	162	545	—	545	17	—	17
(76山岡町)	3	—	3	—	—	—	—	—	—	3	—	3
(77明智町)	415	71	344	—	—	—	381	71	310	10	—	10
(78串原村)	—	—	—	—	—	—	—	—	—	—	—	—
(79上矢作町)	589	195	394	—	—	—	575	195	380	14	—	14
下呂	4	—	4	—	—	—	4	—	4	—	—	—
	6,444	4,100	2,344	901	—	901	5,474	4,076	1,398	39	—	39
下呂市	2,077	1,543	534	—	—	—	429	—	429	2	—	2
(80萩原町)	33,952	21,654	12,298	26,106	20,975	5,131	6,935	679	6,256	608	—	608
(81小坂町)	2,077	1,543	534	—	—	—	429	—	429	2	—	2
(82下呂町)	33,952	21,654	12,298	26,106	20,975	5,131	6,935	679	6,256	608	—	608
(83金山町)	4	—	4	—	—	—	—	—	—	2	—	2
(84馬瀬村)	3,399	1,471	1,928	2,210	1,245	965	1,110	226	884	60	—	60
(85高山市)	1,719	1,290	429	—	—	—	429	—	429	—	—	—
(86丹生川村)	18,694	15,399	3,295	17,164	15,089	2,075	1,311	310	1,001	206	—	206
(87清見村)	239	223	16	—	—	—	—	—	—	—	—	—
(88荘川村)	4,449	1,889	2,560	2,253	1,788	465	1,952	101	1,851	235	—	235
(89白川村)	85	—	85	—	—	—	—	—	—	—	—	—
(90宮村)	3,259	225	3,034	1,242	191	1,051	1,675	34	1,641	80	—	80
(91久々野町)	30	30	—	—	—	—	—	—	—	—	—	—
(92朝日村)	4,151	2,670	1,481	3,237	2,662	575	887	8	879	27	—	27
(93高根村)	7,807	6,078	1,729	—	—	—	290	—	290	4	—	4
飛驒	190,826	114,928	75,898	142,724	90,203	52,521	44,959	24,623	20,336	1,785	—	1,785
高山市	2,956	1,552	1,404	—	—	—	273	—	273	2	—	2
(85高山市)	118,261	80,742	37,519	100,654	71,656	28,998	16,441	9,086	7,355	747	—	747
(86丹生川村)	9	—	9	—	—	—	—	—	—	—	—	—
(87清見村)	2,519	—	2,519	1,368	—	1,368	1,012	—	1,012	31	—	31
(88荘川村)	1,461	793	668	—	—	—	42	—	42	—	—	—
(89白川村)	9,665	4,441	5,224	8,410	4,159	4,251	1,161	282	879	57	—	57
(90宮村)	205	—	205	—	—	—	—	—	—	2	—	2
(91久々野町)	20,515	13,202	7,313	19,315	13,162	6,153	1,100	40	1,060	62	—	62
(92朝日村)	13	—	13	—	—	—	—	—	—	—	—	—
(93高根村)	23,047	17,193	5,854	22,605	17,193	5,412	388	—	388	7	—	7
(94古川町)	—	—	—	—	—	—	—	—	—	—	—	—
(95国府町)	3,352	1,534	1,818	3,277	1,534	1,743	70	—	70	5	—	5
(96河合村)	—	—	—	—	—	—	—	—	—	—	—	—
(97宮川村)	3,272	1,349	1,923	2,832	1,349	1,483	403	—	403	29	—	29
(98神岡町)	511	347	164	—	—	—	—	—	—	—	—	—
(99上宝村)	9,104	7,964	1,140	8,379	7,763	616	614	201	413	31	—	31
飛驒市	428	337	91	—	—	—	—	—	—	—	—	—
(90宮村)	12,585	9,494	3,091	10,171	8,552	1,619	2,268	942	1,326	85	—	85
(91久々野町)	23	—	23	—	—	—	—	—	—	—	—	—
(92朝日村)	2,617	482	2,135	2,232	482	1,750	342	—	342	18	—	18
(93高根村)	306	75	231	—	—	—	231	—	231	—	—	—
(94古川町)	31,585	25,083	6,502	22,065	17,462	4,603	9,083	7,621	1,462	422	—	422
(95国府町)	68	—	68	—	—	—	17	—	17	—	—	—
(96河合村)	44,263	17,015	27,248	34,475	16,533	17,942	8,143	391	7,752	985	—	985
(97宮川村)	10	—	10	—	—	—	—	—	—	—	—	—
(98神岡町)	2,217	286	1,931	1,682	273	1,409	403	13	390	100	—	100
(99上宝村)	19	—	19	—	—	—	17	—	17	—	—	—
大野郡	12,169	4,831	7,338	10,663	4,821	5,842	1,306	10	1,296	148	—	148
(90宮村)	13,896	4,401	9,495	9,885	4,091	5,794	3,482	310	3,172	205	—	205
(91久々野町)	39	—	39	—	—	—	—	—	—	—	—	—
(92朝日村)	15,981	7,497	8,484	12,245	7,348	4,897	2,952	58	2,894	532	—	532
(93高根村)	4,783	4,526	257	—	—	—	—	—	—	2	—	2
(94古川町)	28,302	17,171	11,131	7,595	2,014	5,581	20,375	15,146	5,229	53	—	53
(95国府町)	4,783	4,526	257	—	—	—	—	—	—	2	—	2
(96河合村)	28,302	17,171	11,131	7,595	2,014	5,581	20,375	15,146	5,229	53	—	53

(資料) 県治山課調べ

〔注〕 兼種保安林(2つ以上の目的を達成するための保安林)については、保安林の種類に依り上位の保安林としてその面積を計上し、下段に記載した。なお、これによって面積が計上されないこととなる他方の保安林種の欄には、その面積を上段に外書きした。

例: 岐阜市 保健保安林 総数 上段421…上位の兼種保安林(水源かん養等)の欄で計上されている保安林

下段555…(岐阜市保健保安林合計976) - (上段421) = 555

単位：面積(ha)

干害防備保安林			なだれ防止保安林			落石防止保安林			保健保安林			風致保安林			市町村名
総数	国有林	民有林	総数	国有林	民有林	総数	国有林	民有林	総数	国有林	民有林	総数	国有林	民有林	
69	—	69	—	—	—	25	24	1	721	205	516	—	—	—	恵那
39	—	39	—	—	—	—	—	—	73	—	73	—	—	—	
—	—	—	—	—	—	—	—	—	674	158	516	—	—	—	
—	—	—	—	—	—	—	—	—	—	—	—	—	—	—	67
—	—	—	—	—	—	—	—	—	—	—	—	—	—	—	69
—	—	—	—	—	—	—	—	—	148	—	148	—	—	—	70
—	—	—	—	—	—	—	—	—	258	42	216	—	—	—	71
—	—	—	—	—	—	—	—	—	44	44	—	—	—	—	72
39	—	39	—	—	—	—	—	—	—	—	—	—	—	—	73
—	—	—	—	—	—	—	—	—	—	—	—	—	—	—	74
—	—	—	—	—	—	—	—	—	72	72	—	—	—	—	
30	—	30	—	—	—	25	24	1	47	47	—	—	—	—	
30	—	30	—	—	—	1	—	1	73	—	73	—	—	—	
—	—	—	—	—	—	—	—	—	43	—	43	—	—	—	68
—	—	—	—	—	—	—	—	—	47	47	—	—	—	—	75
—	—	—	—	—	—	—	—	—	—	—	—	—	—	—	76
—	—	—	—	—	—	—	—	—	—	—	—	—	—	—	77
—	—	—	—	—	—	—	—	—	24	—	24	—	—	—	78
—	—	—	—	—	—	—	—	—	—	—	—	—	—	—	79
226	226	—	—	—	—	24	24	—	6	—	6	—	—	—	下呂
38	—	38	—	—	—	39	—	39	1,420	1,317	103	—	—	—	
226	226	—	—	—	—	—	—	—	226	—	226	—	—	—	
38	—	38	—	—	—	39	—	39	1,420	1,317	103	—	—	—	
—	—	—	—	—	—	—	—	—	2	—	2	—	—	—	
—	—	—	—	—	—	17	—	17	2	—	2	—	—	—	80
—	—	—	—	—	—	—	—	—	1,290	1,290	—	—	—	—	81
223	223	—	—	—	—	13	—	13	—	—	—	—	—	—	82
—	—	—	—	—	—	9	—	9	16	—	16	—	—	—	83
38	—	38	—	—	—	—	—	—	85	—	85	—	—	—	84
3	3	—	—	—	—	—	—	—	224	—	224	—	—	—	
165	165	—	2	—	2	—	—	—	27	27	—	—	—	—	
131	15	116	632	87	545	11	—	11	7,346	5,913	1,433	—	—	—	飛騨
165	165	—	—	—	—	—	—	—	584	—	584	—	—	—	
104	—	104	18	—	18	9	—	9	2,516	1,387	1,129	—	—	—	
38	—	38	—	—	—	2	—	2	288	—	288	—	—	—	
—	—	—	—	—	—	—	—	—	9	—	9	—	—	—	85
—	—	—	—	—	—	—	—	—	68	—	68	—	—	—	
—	—	—	—	—	—	—	—	—	1,419	793	626	—	—	—	86
—	—	—	—	—	—	2	—	2	35	—	35	—	—	—	87
—	—	—	—	—	—	—	—	—	203	—	203	—	—	—	
—	—	—	—	—	—	1	—	1	37	—	37	—	—	—	87
—	—	—	—	—	—	—	—	—	13	—	13	—	—	—	
—	—	—	1	—	1	—	—	—	46	—	46	—	—	—	88
—	—	—	—	—	—	—	—	—	—	—	—	—	—	—	90
—	—	—	—	—	—	—	—	—	8	—	8	—	—	—	91
66	—	66	—	—	—	—	—	—	511	347	164	—	—	—	92
120	120	—	—	—	—	—	—	—	14	—	14	—	—	—	
—	—	—	—	—	—	—	—	—	308	217	91	—	—	—	93
—	—	—	—	—	—	—	—	—	61	—	61	—	—	—	
—	—	—	4	—	4	2	—	2	23	—	23	—	—	—	95
45	45	—	—	—	—	—	—	—	19	—	19	—	—	—	
—	—	—	13	—	13	2	—	2	30	30	—	—	—	—	99
—	—	—	2	—	2	—	—	—	49	—	49	—	—	—	
27	15	12	601	76	525	2	—	2	30	—	30	—	—	—	
—	—	—	—	—	—	—	—	—	10	—	10	—	—	—	
—	—	—	22	—	22	2	—	2	8	—	8	—	—	—	94
—	—	—	2	—	2	—	—	—	—	—	—	—	—	—	
—	—	—	52	—	52	—	—	—	—	—	—	—	—	—	96
12	—	12	301	—	301	—	—	—	11	—	11	—	—	—	97
15	15	—	—	—	—	—	—	—	39	—	39	—	—	—	98
—	—	—	226	76	150	—	—	—	11	—	11	—	—	—	
—	—	—	—	—	—	—	—	—	4,781	4,526	255	—	—	—	
—	—	—	13	11	2	—	—	—	266	—	266	—	—	—	
—	—	—	—	—	—	—	—	—	4,781	4,526	255	—	—	—	
—	—	—	13	11	2	—	—	—	266	—	266	—	—	—	89

15. 林地開発・保安林指定の解除

(1) 林地開発許可の状況

単位：件数(件)面積(ha)

開発の目的 ・年度	合計		工場・事業場用地の造成		住宅用地の造成		別荘地の造成		ゴルフ場の設置		レジャー施設の設置		土石の採掘		道路の新設・改築		その他	
	件数	面積	件数	面積	件数	面積	件数	面積	件数	面積	件数	面積	件数	面積	件数	面積	件数	面積
平成17年度	5	18	3	15	—	—	—	—	1	1	1	2	—	—	—	—	—	—
平成18年度	3	6	2	3	—	—	—	—	—	—	—	—	—	—	—	—	1	3
平成19年度	8	148	4	97	—	—	—	—	—	—	—	—	4	51	—	—	—	—
平成20年度	5	43	4	41	—	—	—	—	—	—	—	—	1	2	—	—	—	—
平成21年度	1	31	—	—	—	—	—	—	—	—	—	—	1	31	—	—	—	—

[資料] 県治山課調べ

[注] 開発行為に係る森林面積が1haを超えるものが対象

(2) 保安林指定の解除状況(民有林)

単位：件数(件)面積(ha)

申請事由・年度	区分	合計	指定理由の消滅(法第26条第1項関係)							公益上の理由(法第26条第2項関係)								
			計	観光施設用地	養護施設用地	住宅物等用地	工業等用地	農業用地	土砂採掘用地	その他	計	林道用地	その他の道路用地	建物・施設等用地	発信送電通地	ダム・水利地	等施設用地	公団事業等用地
平成17年度	件数	24	7	1	—	2	—	—	4	17	—	12	5	—	—	—	—	—
	面積	12	1	0	—	0	—	—	1	11	—	10	1	—	—	—	—	—
平成18年度	件数	15	1	—	—	—	—	—	1	14	2	6	1	—	5	—	—	—
	面積	193	2	—	—	—	—	—	2	191	0	4	0	—	187	—	—	—
平成19年度	件数	12	3	—	—	—	—	—	3	9	1	6	1	—	1	—	—	—
	面積	11	0	—	—	—	—	—	0	11	1	10	0	—	0	—	—	—
平成20年度	件数	18	7	—	1	—	1	—	5	11	—	11	—	—	—	—	—	—
	面積	2	1	—	0	—	0	—	1	1	—	1	—	—	—	—	—	—
平成21年度	件数	11	4	1	—	—	—	—	3	7	—	6	—	—	1	—	—	—
	面積	2	0	0	—	—	—	—	0	2	—	1	—	—	1	—	—	—

[資料] 県治山課調べ

16. 自然保護

(1) 岐阜県の自然植生と植生自然度

自然植生	<p>本県は、日本列島のほぼ中央に位置しており、海拔0mの平野から3,000mを超える山岳地帯、また太平洋と日本海の分水嶺を擁している。そのため、複雑な地形や気候の影響を受け、貴重な植物が分布し、注目すべき植生が成立している。</p> <p>また、標高が高くなるにつれて、暖かい地方の植物社会からしだいに寒い地方に見られる植物社会に変化する現象が見られる。これを「植生の垂直分布」といい、例えば北海道の低山で見られる植生を、本県では高い山に登ると見ることができる。県内ではおおむね500～600m以下に常緑広葉樹林（暖帯）、1,600mまで落葉広葉樹林（冷温帯）、2,500mまで針葉樹林（亜寒帯）、2,500m以上に高山植生が成立している。</p>				
	植生自然度と分布率	区分	内容	植生自然度	区分基準
植生自然度と分布率	V	ブナ林等の自然林か自然の草原（自然植生）及び貴重な植生	10	高山ハイデ、風衝草原、自然草原等、自然植生のうち単層の植物社会を形成する地区	0.9
			9	エゾマツ・トドマツ群集、ブナ群集等自然植生のうち多層の植物社会を形成する地区	14.0
	IV	自然植生が改変されたあとに成立するミズナラ林、コナラ林等の二次林	8	ブナ・ミズナラ再生林、シイ・カシ萌芽林等代償植生であっても、特に自然植生に近い地区	8.4
			7	クリーミズナラ群落、クスギーコナラ群落等、一般には二次林と呼ばれる代償植生地区	27.2
	III	スギやヒノキなどの植林地と自然植生が改変されたあとに成立するススキ等の二次草原	6	常緑針葉樹、落葉針葉樹、常緑広葉樹等の植林地	27.5
			5	ササ群落、ススキ群落等の背丈の高い草原	0.4
			4	シバ群落等の背丈の低い草原	3.9
	II	水田、畑、果樹園などの農耕地	3	果樹園、桑畑、茶畑、苗圃等の樹園地	0.6
			2	畑地、水田等の耕作地、緑の多い住宅地	11.1
	I	市街地、集落、造成地	1	市街地、造成地等の植生のほとんど残存しない地区	4.4

〔資料〕 県地球環境課調べ

〔注〕 自然環境保全基礎調査（環境庁、第4回 1996）による。

(2) 絶滅のおそれある野生生物種

① 植物（189種）

カテゴリー	種名
絶滅危惧Ⅰ類 (24種)	チチブホラゴケ、ヒメムカゴシダ、タキミシダ、クラガリシダ、デンジソウ、サンショウモ、ミチノクフクジュソウ、フクジュソウ、オキナグサ、セツブンソウ、オニバス、ヒメコウホネ、サクラソウ、ミツガシワ、ガガバタ、ミカワシオガマ、スズカケソウ、ミノシライトソウ、ミノコバイモ、サクライソウ、サルメンエビネ、クマガイソウ、セッコク、ウチョウラン
絶滅危惧Ⅱ類 (54種)	ミズスギ、ヤチスギラン、ミズニラ、イヨクジャク、ノダイオウ、シデコブシ、イブキレイジンソウ、イブキトリカブト、タカネトリカブト、レンゲショウマ、カザグルマ、ヘビノボラズ、アゼオトギリ、イシモチソウ、コモウセンゴケ、オサバグサ、タキミチャルメルソウ、シラヒゲソウ、タコノアシ、イヌハギ、ヒメフウロ、イブキフウロ、ハナノキ、クリンソウ、イワザクラ、ヒトツバタゴ、マネキグサ、イブキコメダサ、オオアブノメ、イヌノフグリ、フジバカマ、スズタ、ヤナギスズタ、トチカガミ、ササバモ、イトモ、ホッスモ、キイトラッキョウ、ステゴビル、キバナノアマナ、ホソバナノアマナ、ミカワバイケイソウ、ヒメシヤガ、カキツバタ、シラタマホシクサ、ウンヌケモドキ、ウンヌケ、ナガエミクリ、イワチドリ、マメツタラン、エビネ、サギソウ、ミズトシロ、トキソウ
準絶滅危惧 (57種)	カミガモシダ、イチョウシダ、ミヤマシシガシラ、イワヤシダ、オオクボシダ、サクラバハノキ、オオレイジンソウ、マツモ、ヤマシヤクヤク、ツメレンゲ、キバナハナネコノメ、ヤシヤビシヤク、カライトソウ、コキンバイ、キバナノレンリソウ、グンナイフウロ、エンシュウツリフネソウ、ヤマトグサ、イブキボウフウ、イワナンテン、ホザキツリガネツツジ、オオバツツジ、クサタチバナ、ミゾコウジュ、イブキジャコウソウ、ムシトリスミレ、ミミカキグサ、ホザキノミミカキグサ、イヌタヌキモ、ムラサキミミカキグサ、コキンレイカ、カノコソウ、キキョウ、チョウジギク、コイブキアザミ、イブキアザミ、リョウノウアザミ、ヒダアザミ、カガノアザミ、ハクサンアザミ、カセンソウ、アギナシ、カミコウチナンショウ、イナヒロチナンショウ、ウラシマソウ、ヒメザゼンソウ、ヒラギシスゲ、ダケスゲ、ワタスゲ、ムギラン、ナツエビネ、キンラン、テガタチドリ、フタバラン、アリドオシラン、ヨウラクラン、カヤラン
情報不足 (54種)	ヤマモモ、ミヤマヤナギ、ミヤマミズ、ミヤマツチトリモチ、ヤナギヌカボ、ヌカボタデ、タガソデソウ、バイカモ、ノカラマツ、キンバイソウ、ベニバナヤマシヤクヤク、エゾハタザオ、キバナハタザオ、イワレンゲ、オオシラヒゲソウ、ヤワタソウ、ツチグリ、マメナシ、シモツケ、ミノナオシ、ミヤマタニワタシ、タチフウロ、カキノハグサ、ヒナノキンチャク、ホソエカエデ、ミズキカシグサ、ヒメビシ、ヌマゼリ、アズマシヤクナゲ、コケリンドウ、イヌセンブリ、テングノコヅチ、チョウジソウ、タチガシワ、ミズトラノオ、セキヤノアキチョウジ、スズメハコベ、ルリトラノオ、オオヒキヨモギ、タヌキモ、ヒゴタイ、ムカシヨモギ、ヤナギタンポポ、ミズギク、タカサゴソウ、ホソバナガナ、ヤマタバコ、ホロムイソウ、コバノヒルムシロ、コシノコバイモ、ヒロハアマナ、サギスゲ、サフラン、カモメラン

(2) 絶滅のおそれのある野生生物種 (続き)

② ほ乳類 (22種)

カテゴリー	種 名
絶滅危惧Ⅰ類 (7種)	クロホオヒゲコウモリ、ノレンコウモリ、モリアブラコウモリ、クビワコウモリ、ヤマコウモリ、ヒナコウモリ、チチブコウモリ
絶滅危惧Ⅱ類 (6種)	ヒメホオヒゲコウモリ、カグヤコウモリ、ユビナガコウモリ、テングコウモリ、コテングコウモリ、オロジョ
準絶滅危惧 (8種)	ウサギコウモリ、ホンドモモンガ、ヤマネ、ヤチネズミ、カヤネズミ、アズミトガリネズミ、トガリネズミ、ミズラモグラ
情報不足 (1種)	ヒメヒミズ

③ 鳥 類 (41種)

カテゴリー	種 名
絶滅危惧Ⅰ類 (5種)	イヌワシ、ライチョウ、ブッポウソウ、チゴモズ、アカモズ
絶滅危惧Ⅱ類 (7種)	ヨシゴイ、ミゾゴイ、クマタカ、ヒクイナ、オオジシギ、コアジサシ、コノハズク
準絶滅危惧 (21種)	カイツブリ、オシドリ、ハチクマ、オオタカ、ハイタカ、サシバ、ハヤブサ、ヤマドリ、タマシギ、シロチドリ、アオバズク、フクロウ、ヨタカ、ヤマセミ、アカシヨウビン、サンシヨウクイ、センダイムシクイ、コサメビタキ、サンコウチョウ、ホオアカ、ノジコ
情報不足 (8種)	ツミ、アオバト、オオコノハズク、ハリオアマツバメ、マミジロ、トラツグミ、キバシリ、クロジ

④ 両生類・爬虫類 (14種)

カテゴリー	種 名
絶滅危惧Ⅰ類 (2種)	カスミサンシヨウウオ、ハクバサンシヨウウオ
絶滅危惧Ⅱ類 (4種)	クロサンシヨウウオ、コガタブチサンシヨウウオ、オオサンシヨウウオ、ナゴヤダルマガエル
準絶滅危惧 (4種)	ヒダサンシヨウウオ、ナガレヒキガエル、ニホンアカガエル、ニホンイシガメ
情報不足 (4種)	ナガレタゴガエル、モリアオガエル、クサガメ、ニホンスッポン

⑤ 魚 類 (31種)

カテゴリー	種 名
絶滅危惧Ⅰ類 (8種)	イチモンジタナゴ、イタセンパラ、シロヒレタビラ、カワバタモロコ、ウシモツゴ、デメモロコ、ネコギギ、ハリヨ
絶滅危惧Ⅱ類 (5種)	スナヤツメ北方種、シラウオ、クルマサヨリ、カマキリ、カジカ小卵型
準絶滅危惧 (14種)	スナヤツメ南方種、ヤリタナゴ、アブラボテ、ヌマムツ、イトモロコ、ホトケドジョウ、サツキマス、スズキ、ドンコ、ビリンゴ、マハゼ、アシシロハゼ、トウカイヨシノボリ、チチブ
情報不足 (4種)	ツチフキ、サクラマス、カワアナゴ、オオヨシノボリ

⑥ 昆虫類 (170種)

カテゴリー	種 名
野生絶滅 (4種)	シルビアシジミ、ヒョウモンチョウ、オオウラギンヒョウモン、ヒョウモンモドキ

(2) 絶滅のおそれのある野生生物種 (続き)

⑥ 昆虫類 (170種) (続き)

カテゴリー	種 名
絶滅危惧Ⅰ類 (28種)	コバネアオイトトンボ、ベッコウトンボ、マダラナニワトンボ、オオキトンボ、カワラハンミョウ、ギフムカシゲンゴロウ、ゲンゴロウ、コガタノゲンゴロウ、スジゲンゴロウ、シナノエンマコガネ、ヤマトエンマコガネ、キモンエンマコガネ、マルエンマコガネ、クロモンマグソコガネ、ホシチャバネセセリ、アカセセリ、チャマダラセセリ、ヒメギフチョウ、ヤマキチョウ、ヒメシロチョウ、クロミドリシジミ、アサマシジミ、ゴマシジミ、クロツバメシジミ、ヒメヒカゲ、クロヒカゲモドキ、ウラナミジャノメ、オンタケクロヨトウ
絶滅危惧Ⅱ類 (28種)	ベニイトトンボ、アオヤンマ、タガメ、ヒメタイコウチ、ホソハンミョウ、オオヒョウタンゴムシ、オオクワガタ、ヒダオオクロナガオサムシ、オオチャイロハナムグリ、コクロオバボタル、オオメツツシンクイ、フタスジカタビロハナカミキリ、キベリカタビロハナカミキリ、オニホソコバネカミキリ、タカネキマダラセセリ、ミヤマモンキチョウ、ツマグロキチョウ、ハヤシミドリシジミ、ミヤマシジミ、ミドリシジミ、クロシジミ、ムモンアカシジミ、キマダラルリツバメ、ミヤマカラスシジミ、カラスシジミ、オオヒカゲ、タカネヒカゲ、タカネモンヤガ、
準絶滅危惧 (77種)	ムスジイトトンボ、エゾイトトンボ、ルリイトトンボ、グンバイトンボ、アオハダトンボ、ホンサナエ、ナゴヤサナエ、カラカネトンボ、トラフトンボ、キイロヤマトンボ、ハネビロエゾトンボ、マイコアカネ、ヒメハルゼミ、マガタマハンミョウ、ヤマトモンシデムシ、アカマダラコガネ、ヒゲコメツキダマシ、ミイロムネビロオオキノコ、ダイモンテントウ、ヒイロホソナガクチキ、オオツツホソナガクチキ、オオオビハナノミ、ペーツヒラタカミキリ、トホシハナカミキリ、カラフトホソコバネカミキリ、コトラカミキリ、トラフカミキリ、セダコヤブハズカミキリ、ヨコヤマヒゲナガカミキリ、タニグチコブヤハズカミキリ、カツラネクイハムシ、ヌタツクゾウムシ、ムネビロイネズモドキ、ノヒラツツキクイゾウムシ、オオギンスジコウモリ、ギンイチモンジセセリ、ミヤマチャバネセセリ、スジグロチャバネセセリ、ヘリグロチャバネセセリ、ギフチョウ、クモマツマキチョウ、クリシマミドリシジミ、オオゴマシジミ、ヒメシジミ、フジミドリシジミ、コヒオドシ、ウラギンスジヒョウモン、オオイチモンジ、コヒョウモンモドキ、フタスジチョウ、クモマベニヒカゲ、ベニヒカゲ、キマダラモドキ、ウチジロナミシヤク、サザナミナミシヤク、アルプスカバナミシヤク、ソウウンクロオビナミシヤク、スゲドクガ、アルプスギンウワバ、ホッキョクモンヤガ、アルプスヤガ、ヤツガダケヤガ、ナカトビヤガ、クモマウスグロヤガ、ダイセツヤガ、タカネハイイロヨトウ、イセキリガ、タカネヨトウ、ヤビコカラスヨトウ、アルプスクロヨトウ、エチゴハガタヨトウ、オオチャバネヨトウ、シラユキコヤガ、ナマリキシタバ、カバフキシタバ、イワアツバ、オオキイロアツバ
情報不足 (33種)	フタスジサナエ、オグマサナエ、ネアカヨシヤンマ、マルタンヤンマ、キスジホソクロコメツキ、ヒダウスカバヒロコメツキ、キボシヒゲブトコメツキ、シリグロオオキノコ、オオズカミキリモドキ、ヨツボシカミキリ、タキグチモモブトホソカミキリ、ゴマフツツガ、ハイイロボクトウ、ルリイロスカシクロバ、モウセンゴケトリバ、チョウセントガリバ、カバシヤク、シロオビコバネナミシヤク、クワトゲエダシヤク、タケウチエダシヤク、ギンボシスズメ、イブキスズメ、キテンエグリシヤチホコ、カバヒロシヤチホコ、ヒメキシタヒトリ、カギモンキリガ、アオモンギンセダカモクメ、ミヤマセダカモクメ、ガマヨトウ、キスジウスキヨトウ、ヌマベウスキヨトウ、エゾスジヨトウ、ヤンコウスキキリガ

⑦ 貝 類 (52種)

カテゴリー	種 名
絶滅危惧Ⅰ類 (6種)	オバエボシガイ、カワネジガイ、クロダアツクチムシオイガイ、ホラアナゴマオカチグサガイ、ヤコビマイマイ、ヨコハマシジラガイ
絶滅危惧Ⅱ類 (14種)	イシガイ、カタハガイ、カワシンジュガイ、キョウトギセル、クチマガリスナガイ、ココロマイマイ、シリボソギセル、トリガリササノハガイ、ハクサンマイマイ、ベニゴマオカタニシ、マツカサガイ、マメタニシ、ミカドギセル、ヤママメタニシ
準絶滅危惧 (14種)	オカノマイマイ、オクガタギセル、カンムリレンズガイ、クロダカワニナ、ケハダピロウドマイマイ、コシタカソバマイマイ、ゴマオカタニシ、シリオレギセル、トノサマギセル、ナミマイマイ、ヒルゲンドルフマイマイ、マシジミ、マルタニシ、ヤマタカマイマイ
情報不足 (18種)	イビピロウドマイマイ、イブキムシオイガイ、イボイボナメクジ、オオコウラナメクジ、カラスガイ、カンムリケマイマイ、スジキビ、タカキビ、トウカイヤマトガイ、ニホンマメシジミ、ハイイロマメシジミ、ヒメマルマメタニシ、ホソヒメギセル、マメシジミ、ミドリベッコウ、ミノベッコウ、ヤマコウラナメクジ、レンズガイ

[資料] 県地球環境課調べ

[注] 植物：岐阜県の絶滅のおそれのある野生生物—岐阜県レッドデータブック—(岐阜県：平成13年3月発行)による。

動物：岐阜県の絶滅のおそれのある野生生物(動物編)改訂版—岐阜県レッドリスト(動物編)改訂版—(岐阜県：平成21年3月発行)による。

◎ 岐阜県レッドデータブックにおけるカテゴリーの定義

岐阜県カテゴリー	基 本 概 念	要 件
野生絶滅	県内に生育・栽培下でのみ存続している種	過去に県内に生息したことが確認されており、飼育・栽培下では存続しているが、県内において過去50年の間に野生では絶滅したと考えられる種
絶滅危惧Ⅰ類	県内において、絶滅の危機に瀕している種	生息・生育数が極めて少なく、または生息・生育環境も極限される種で、近い将来県内での絶滅が危惧される種
絶滅危惧Ⅱ類	県内において、絶滅の危険が増大している種	生息・生育数がかなり少なく、または生育・生息環境もかなり限られた種で、将来県内での絶滅が危惧される種
準絶滅危惧	県内において、生息・生育を存続する基盤が脆弱な種	生息・生育数が少なく、生息・生育環境も限られた種で、現時点では直ちに絶滅が危惧されるほどではないが、環境の変化によっては個体数の更なる減少が危惧され、絶

情報不足 県内において、評価するだけの生息・生育情報が不足している種

滅危惧として上位ランクに移行する要素を有する種
環境条件の変化によって、容易に絶滅危惧のカテゴリーに移行し得る要素を有しているが、生息状況をはじめとして、ランクを判定するに足る情報が得られていない種

〔参考〕 県では、平成15年3月19日、県民共通の財産である絶滅のおそれのある野生生物を次代に引き継ぐため、希少野生生物を保護し、その絶滅を防止することを目的として、「岐阜県希少野生生物保護条例」を制定した。

さらに、条例に基づき平成15年11月11日、県全域で捕獲、採取、殺傷又は損傷を禁止する保護種16種の指定とその生育生息環境を保護する保護区4箇所を設定した。また、平成17年3月4日には、保護区1箇所を追加指定した。

・指定希少野生生物 16種

(両生類) 1種 ハクハサンショウウオ

(魚 類) 2種 ウシモツゴ、ハリヨ

(植 物) 13種 シカヅシカマ、ミツライトウ、サクライトウ、ミチノクアジシユウ、フクシユウ、オキナガサ、セツパンソウ、サクラウ、ミノハバイモ、サルメエビネ、クマカイトウ、セッコク、ウチヨウラン

・指定希少野生生物保護区 5箇所

①西之川町ハリヨ指定希少野生生物保護区(大垣市)

②加賀野ハリヨ指定希少野生生物保護区(大垣市)

③八幡ハリヨ指定希少野生生物保護区(揖斐郡池田町)

④津屋ハリヨ指定希少野生生物保護区(海津市)

⑤明谷ハリヨ指定希少野生生物保護区(本巣市)

(3) 自然環境保全地域等の指定状況

単位：面積(ha)

区分	地域名	所在地	面積	内 容		指定年月日	特 徴
				特別地区	普通地区		
自然環境保全地域	能郷白山	本巣市根尾能郷	656.45	656.45	—	S51. 2. 3	亜高山性植生及びブナのすぐれた天然林
	山中山	高山市荘川町	13.12	1.99	11.13	〃	ミズバショウなどの高層湿原植物の自生地
	秋神	高山市朝日町	10.04	—	10.04	〃	シラカンバの自生地
	萩町	大野郡白川村	300.45	105.02	195.43	〃	ブナ、ミズナラを主体とするすぐれた天然林
	北の俣・水の平	飛騨市神岡町	363.52	(1.50) 305.44	58.08	S51.10.15	湿原植物の自生地、ブナ等のすぐれた天然林
	朝日添川	郡上市白鳥町	287.80	84.40	203.40	〃	トチノキ・サワグルミを主体とする溪畔林、日本海型のブナのすぐれた天然林
	時山	大垣市上石津町	160.80	(27.40) 27.40	133.40	〃	野生動物(ヒサマツミドリシジミ・キリシマミドリシジミ)の生息地
	関ホタルの川	関市神野	157.10	(0.80) 0.80	156.30	〃	野生動物(ゲンジホタル・カワニナ)の生息地
	椈の湖畔	中津川市上野	56.50	(0.70) 0.70	55.80	〃	ハナノキの自生地
	岩の子	本巣市根尾越波	182.41	79.78	102.63	S52. 9.30	日本海型のブナのすぐれた天然林
	御前岳	高山市清見町 飛騨市河合町	406.79	406.79	—	〃	ブナを主体とする落葉広葉樹林と天然ヒノキ等針葉樹の温帯極相林
	内唧洞	関市板取	137.62	75.87	61.75	〃	日本海型のブナ林の中にヒノキ・コウヤマキ林がみられるすぐれた天然林
	祖師野	下呂市金山町	34.90	0.87	34.03	〃	高樹齢かつ学術的価値を有するスギ・ヒノキ等の人工林、野生動物(ブッポウソウ)の生息地
	烏帽子岳	大垣市上石津町	21.24	(4.92) 4.92	16.32	S54.12.28	ホンシャクナゲ及びベニドウドンの自生地
	万波	飛騨市宮川町	127.43	(4.18) 127.43	—	〃	日本海型ブナ原生林
	小川	郡上市明宝	40.70	(40.70) 40.70	—	S56. 7.21	ホンシャクナゲの自生地
小計	16地域	2,956.87	(80.20) 1,918.56	1,038.31			
緑地環境保全	小倉山	美濃市小倉山	9.70	9.70	—	S48. 3.31	アカマツ・ヒノキ・その他広葉樹の良好な緑地
	鶴形山	美濃市鶴形山	8.70	4.50	4.20	〃	照葉樹を主体とした良好な緑地
	天瀑山	恵那市岩村町	68.20	10.50	57.70	〃	アカマツの大径木等の良好な緑地
	南山丘陵	可児郡御嵩町	101.10	—	101.10	〃	アカマツを主体とした良好な緑地
	千光寺	高山市丹生川町	37.95	20.35	17.60	S51. 2. 3	スギ・アカマツ・モミ・ケヤキ等の良好な緑地
	荒城神社	高山市国府町	1.16	0.46	0.70	S52. 9.30	スギを主体とした良好な緑地
	久津八幡宮	下呂市萩原町	3.42	0.94	2.48	〃	スギ・ヒノキ・サワラ・シラカシ等の良好な緑地
	水無神社	高山市一之宮町	10.35	4.02	6.33	S53. 3.31	スギ・ヒノキの大径木を主体とした良好な緑地
	日和田・小日和田	高山市高根町	4.65	1.13	3.52	〃	イチイを主体とした良好な緑地
	禅昌寺	下呂市萩原町	5.28	2.06	3.22	〃	スギ・ヒノキを主体とした良好な緑地
大船神社	恵那市上矢作町	7.05	6.88	0.17	S54. 3.30	老齢巨木のスギ林を主体とした良好な緑地	

情報不足 県内において、評価するだけの生息・生育情報が不足している種

滅危惧として上位ランクに移行する要素を有する種
環境条件の変化によって、容易に絶滅危惧のカテゴリーに移行し得る要素を有しているが、生息状況をはじめとして、ランクを判定するに足る情報が得られていない種

〔参考〕 県では、平成15年3月19日、県民共通の財産である絶滅のおそれのある野生生物を次代に引き継ぐため、希少野生生物を保護し、その絶滅を防止することを目的として、「岐阜県希少野生生物保護条例」を制定した。

さらに、条例に基づき平成15年11月11日、県全域で捕獲、採取、殺傷又は損傷を禁止する保護種16種の指定とその生育生息環境を保護する保護区4箇所を設定した。また、平成17年3月4日には、保護区1箇所を追加指定した。

・指定希少野生生物 16種

(両生類)1種 ハクハサンショウウオ

(魚 類)2種 ウシモツゴ、ハリヨ

(植 物)13種 シカヅシカマ、ミツライトウ、サクライトウ、ミチノクアジシユウ、フクシユウ、オキナガサ、セツパンソウ、サクラウ、ミノハバ イモ、サルメニヒネ、クマカイトウ、セッコク、ウチヨウラン

・指定希少野生生物保護区 5箇所

①西之川町ハリヨ指定希少野生生物保護区(大垣市)

②加賀野ハリヨ指定希少野生生物保護区(大垣市)

③八幡ハリヨ指定希少野生生物保護区(揖斐郡池田町)

④津屋ハリヨ指定希少野生生物保護区(海津市)

⑤明谷ハリヨ指定希少野生生物保護区(本巣市)

(3) 自然環境保全地域等の指定状況

単位：面積(ha)

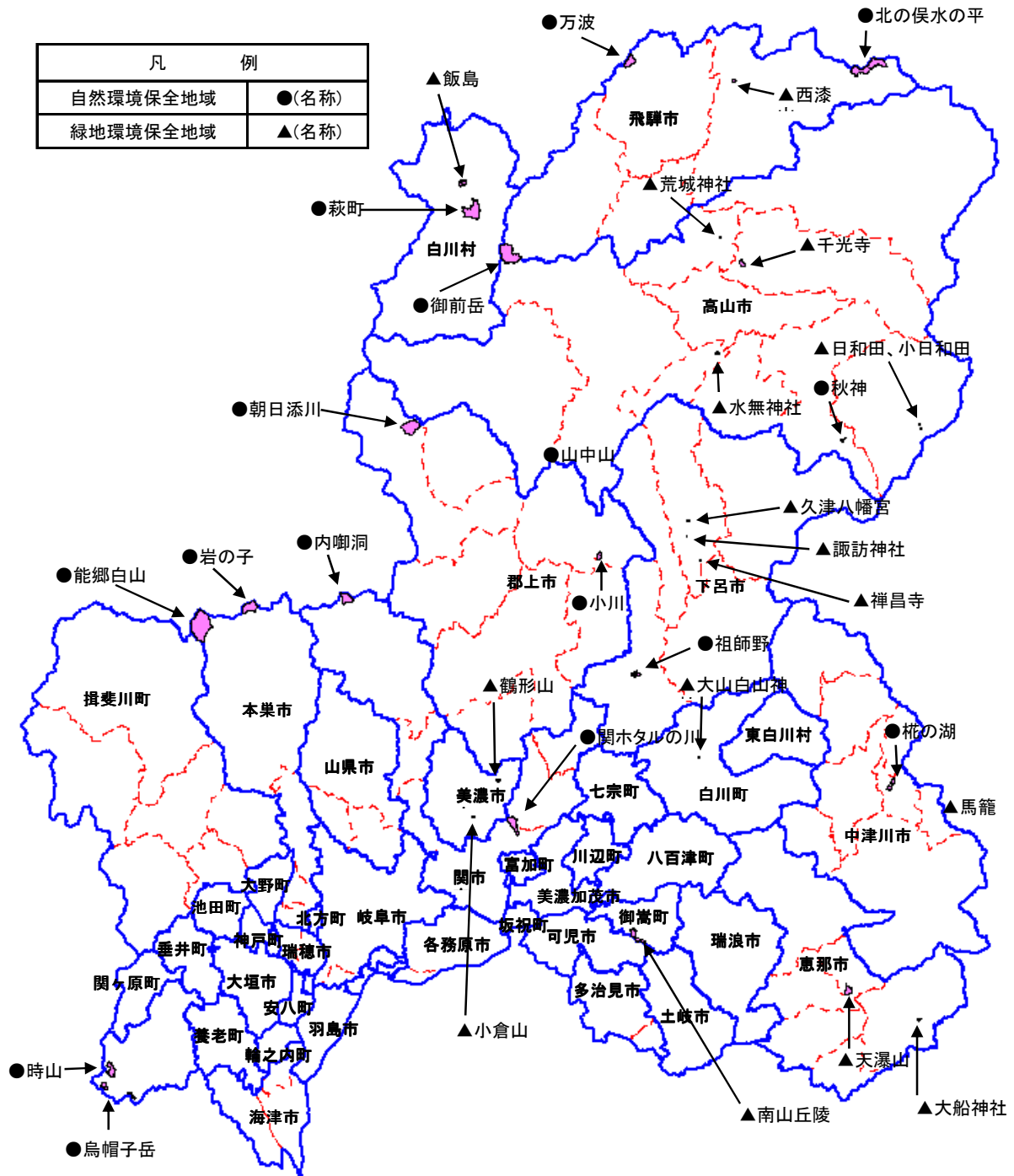
区分	地域名	所在地	面積	内 容		指定年月日	特 徴
				特別地区	普通地区		
自然環境保全地域	能郷白山	本巣市根尾能郷	656.45	656.45	—	S51. 2. 3	亜高山性植生及びブナのすぐれた天然林
	山中山	高山市荘川町	13.12	1.99	11.13	〃	ミズバショウなどの高層湿原植物の自生地
	秋神	高山市朝日町	10.04	—	10.04	〃	シラカンバの自生地
	萩町	大野郡白川村	300.45	105.02	195.43	〃	ブナ、ミズナラを主体とするすぐれた天然林
	北の俣・水の平	飛騨市神岡町	363.52	(1.50) 305.44	58.08	S51.10.15	湿原植物の自生地、ブナ等のすぐれた天然林
	朝日添川	郡上市白鳥町	287.80	84.40	203.40	〃	トチノキ・サワグルミを主体とする溪畔林、日本海型のブナのすぐれた天然林
	時山	大垣市上石津町	160.80	(27.40) 27.40	133.40	〃	野生動物(ヒサマツミドリシジミ・キリシマミドリシジミ)の生息地
	関ホタルの川	関市神野	157.10	(0.80) 0.80	156.30	〃	野生動物(ゲンジホタル・カワニナ)の生息地
	椈の湖畔	中津川市上野	56.50	(0.70) 0.70	55.80	〃	ハナノキの自生地
	岩の子	本巣市根尾越波	182.41	79.78	102.63	S52. 9.30	日本海型のブナのすぐれた天然林
	御前岳	高山市清見町 飛騨市河合町	406.79	406.79	—	〃	ブナを主体とする落葉広葉樹林と天然ヒノキ等針葉樹の温帯極相林
	内唧洞	関市板取	137.62	75.87	61.75	〃	日本海型のブナ林の中にヒノキ・コウヤマキ林がみられるすぐれた天然林
	祖師野	下呂市金山町	34.90	0.87	34.03	〃	高樹齢かつ学術的価値を有するスギ・ヒノキ等の人工林、野生動物(ブッポウソウ)の生息地
	烏帽子岳	大垣市上石津町	21.24	(4.92) 4.92	16.32	S54.12.28	ホンシャクナゲ及びベニドウダンの自生地
	万波	飛騨市宮川町	127.43	(4.18) 127.43	—	〃	日本海型ブナ原生林
	小川	郡上市明宝	40.70	(40.70) 40.70	—	S56. 7.21	ホンシャクナゲの自生地
小計	16地域	2,956.87	(80.20) 1,918.56	1,038.31			
緑地環境保全	小倉山	美濃市小倉山	9.70	9.70	—	S48. 3.31	アカマツ・ヒノキ・その他広葉樹の良好な緑地
	鶴形山	美濃市鶴形山	8.70	4.50	4.20	〃	照葉樹を主体とした良好な緑地
	天瀑山	恵那市岩村町	68.20	10.50	57.70	〃	アカマツの大径木等の良好な緑地
	南山丘陵	可児郡御嵩町	101.10	—	101.10	〃	アカマツを主体とした良好な緑地
	千光寺	高山市丹生川町	37.95	20.35	17.60	S51. 2. 3	スギ・アカマツ・モミ・ケヤキ等の良好な緑地
	荒城神社	高山市国府町	1.16	0.46	0.70	S52. 9.30	スギを主体とした良好な緑地
	久津八幡宮	下呂市萩原町	3.42	0.94	2.48	〃	スギ・ヒノキ・サワラ・シラカシ等の良好な緑地
	水無神社	高山市一之宮町	10.35	4.02	6.33	S53. 3.31	スギ・ヒノキの大径木を主体とした良好な緑地
	日和田・小日和田	高山市高根町	4.65	1.13	3.52	〃	イチイを主体とした良好な緑地
	禅昌寺	下呂市萩原町	5.28	2.06	3.22	〃	スギ・ヒノキを主体とした良好な緑地
大船神社	恵那市上矢作町	7.05	6.88	0.17	S54. 3.30	老齢巨木のスギ林を主体とした良好な緑地	

地 域	飯 島	大野郡白川村	52.88	52.88	—	S55. 5.23	日本海型のブナの原生林
	西 漆 山	飛騨市神岡町	11.10	11.10	—	〃	ブナ・ミズナラ・その他の温帯広葉樹の良好な緑地
	諏 訪 神 社	下呂市萩原町	0.99	0.86	0.13	S58. 10.21	スギを主体とした良好な緑地
	大山白山神社	加茂郡白川町	3.90	3.90	—	S59. 11. 6	スギ・ヒノキを主体とした良好な緑地
	馬 籠	中津川市馬籠	327.95	—	327.95	H17. 2.25	クヌギを主体とした良好な緑地
	小 計	1 6 地 域	654.38	129.28	525.10		
総 計	3 2 地 域	3,611.25	(80.20) 2,047.84	1,563.41			

[資料] 県地球環境課調べ

[注] 特別地区欄中の()は、野生動植物保護地区で内数である
平成22年3月末日現在である

(4)自然環境保全地域・緑地環境保全地域位置図



〔資料〕 県地球環境課調べ

(5) 自然公園における各種行為の許可・届出の状況

単位：件数(件)

区 分	工作物の 新改増築	鉱物の採取 土砂の採取	木竹の伐採	土地の形状 の 変 更	そ の 他	合 計
平成17年度	123	41	40	17	16	237
平成18年度	134	33	47	34	14	262
平成19年度	138	54	49	26	14	281
平成20年度	181	37	59	18	12	307
平成21年度	305	42	45	16	22	430
(内訳)						
国立公園	40	6	0	2	11	59
国定公園	228	18	39	10	8	303
県立自然公園	37	18	6	4	3	68

〔資料〕 県地球環境課調べ

〔参考〕 自然公園等の風致景観、自然環境を保全するため、自然公園法、岐阜県立自然公園条例や自然環境保全法、岐阜県自然環境保全条例に基づき、自然公園（自然環境保全地域）の区域内に、特別地域（特別地区（野生動植物保護地区））、特別保護地区の指定を行っている。

これらの地域における一定の行為は、環境大臣または知事の許可を受けなければならないものとされており、またこれらの地域以外の地域（普通地域、普通地区）についても、一定の行為は、知事または市町村長に事前に届出を行うこととされている。

県では、自然保護員13名を配置し、自然公園（自然環境保全地域）内の風致景観（自然環境）を保護（保全）している。

また環境省においても、自然公園については自然公園指導員の制度を設けており、本県では58名が委嘱されているほか、中部山岳国立公園の平湯地区に平湯自然保護官事務所を設置し、現地の保護体制の充実が図られている。

(6) 自然環境保全協定の締結状況

単位：件数(件)

年 度	ゴルフ場	住宅等	ダム等	レジャー 施 設	土 砂 の 採 取	車 道	その他	合 計
平成17年度	-	-	-	-	-	-	3	3
平成18年度	-	-	-	-	3	-	-	3
平成19年度	-	3	-	-	2	-	-	5
平成20年度	-	-	-	-	4	-	5	9
平成21年度	-	1	-	-	1	-	1	3

〔資料〕 県地球環境課調べ

〔参考〕 県土の優れた自然環境の破壊等を防止するため、一定規模以上の開発行為については開発事業者と、自然の改変を最小限にとどめること、植生の回復を図ること、及びその他自然環境の保全に必要な措置を講ずることなどを盛り込んだ自然環境保全協定を締結し、良好な自然の確保につとめている。

17. 自然公園等

(1) 自然公園の指定状況

単位：面積(ha)比率(%)

区分	自然公園名	関係(県)市町村	面積	県土面積に対する比率	指定年月日	公園の特性
国立公園	中部山岳	(岐阜・新潟・富山・長野) 高山市・飛騨市	(174,323) 24,219	2.3	昭 9.12.4 59.6.15	標高3,000m級の山岳景観美、高山植物の群生
	白山	(岐阜・石川・富山・福井) 高山市・郡上市・白川村	(47,700) 14,017	1.3	昭 37.11.12 53.3.22 61.9.12	白山を中心とする山岳景観美
国定公園	飛騨木曾川	(岐阜・愛知) 瑞浪市・恵那市 美濃加茂市・各務原市・可児市 下呂市・御嵩町・坂祝町 川辺町・七宗町・八百津町 白川町・御嵩町	(18,075) 14,413	1.4	昭 39.3.3 平 元.6.7	木曾川、飛騨川沿いの奇岩、峡谷美
	揖斐関ヶ原 養老	大垣市・本巣市・海津市 養老町・垂井町・関ヶ原町 揖斐川町・池田町	20,219	1.9	昭 45.12.28 平 元.6.7	東海自然歩道沿いの揖斐峡等の峡谷美 池田山、養老山系の自然美
小計		4 (箇所)	72,868	6.9		
県立自然公園	千本松原	海津市	42	0.0	昭 29.9.14 平 16.9.16	治水神社周辺の松並木及び水郷風景
	恵那峡	中津川市・恵那市	1,505	0.1	昭 29.9.14	恵那峡を中心とする溪谷美
	胞山	中津川市・恵那市	5,027	0.5	昭 29.9.14 35.8.30 平 16.3.18	高原、湖が一体となった自然景観美
	揖斐	揖斐川町	52,834	5.0	昭 31.4.20 44.4.1 47.4.1	揖斐川上流の峡谷美
	奥飛騨 教河流葉	飛騨市	2,959	0.3	昭 35.8.30 47.4.1 平 16.3.18	高層湿原植物群落を中心とした自然景観美
	宇津江 四十八滝	高山市	800	0.1	昭 35.8.30 平 16.3.18	滝を中心とする景観美
	裏木曾	中津川市	11,654	1.1	昭 38.1.22 平 16.9.16	御岳西側の森林峡谷美
	伊吹	大垣市・揖斐川町・池田町	5,450	0.5	昭 42.3.17 平 元.6.7 12.4.28	伊吹山を中心とする景観美
	土岐三国山	土岐市	1,516	0.1	昭 44.4.1 平 16.9.16	丘陵地帯からの展望景観美
	位山舟山	高山市・下呂市	2,655	0.3	昭 44.4.1 平 14.4.16	位山、舟山を中心とする良好な自然美
	奥長良川	関市・美濃市・郡上市	30,122	2.8	昭 44.4.1 60.3.5 平 5.7.6 16.3.18	長良川に沿った森林及び峡谷美
	野麦	高山市	428	0.0	昭 47.4.1	野麦峠を中心とする自然景観美
	せせらぎ 溪谷	高山市・下呂市	1,318	0.1	平 8.4.1	川上川、馬瀬川流域における溪谷美
	天生	飛騨市・白川村	1,638	0.2	平 10.4.1	原生林・溪谷を中心とした山岳景観
	御嶽山	高山市・下呂市	4,276	0.4	平 11.4.1	広大な原生林を持つ山岳景観
小計		15 (箇所)	122,224	11.5		
総計		19 (箇所)	195,092	18.4		

〔資料〕 県地球環境課調べ

〔注〕 面積欄中の()は、公園の全面積である
平成22年3月末日現在である

(2) 長距離自然歩道の概要

概要	平成7年、全国で7番目の長距離自然歩道として中部北陸8県を結ぶ路線が決定された。県内の総延長377.8kmのうち一日利用コースは26コースで、その延長は198.3kmである。				
	市町村名	コース名称	距離 (km)	コースの主要立地	コースの主なみどころ
中部北陸 一日コース 自然歩道	白川村	荻町合掌集落のみち	2.8	展望	白川郷合掌集落 白山連峰(展望) 紅葉
	飛騨市	天生湿原と ブナ原生林のみち	6.2	森林	天生峠 水芭蕉 高層湿原植物群落 ブナ原生林
	飛騨市	下小鳥ダムと 稲越溪流のみち	13.2	ダム 溪流	下小鳥ダム 森林浴 稲越川
	飛騨市	起し太鼓の里を 訪ねるみち	9.8	町並 森林	飛騨古川の町並 瀬戸川の鯉 森林公園
	高山市	飛騨ブリ街道と 飛騨桃のみち	8.3	果樹園 歴史	飛騨桃・飛騨リンゴの産地 神社
	高山市	飛騨高山の町並みと 天領のみち	10.0	森林 町並	美女峠 花の山口 東山寺町 高山の古い町並み
	高山市	美女峠の 里めぐりのみち	6.0	森林 峠	紅葉 円空仏 薬師堂 乗鞍岳(展望) 美女峠
	高山市	乗鞍岳展望と 鳥屋峠越えのみち	15.1	森林 峠	森林浴 鳥屋峠 乗鞍岳(展望)
	高山市	旧野麦街道 糸引きのみち	19.0	森林 峠	野麦峠 お助け小屋 乗鞍岳(展望)
	高山市	飛騨桃源郷 アララギのみち	10.1	果樹園 森林	飛騨桃・飛騨リンゴの産地 森林浴 あららぎ湖
	下呂市	位山街道・ 峠越えのみち	6.6	森林	あららぎ湖 森林浴 旧官道の石畳
	下呂市	山之口街道 上呂展望のみち	8.5	森林	森林浴 旧官道の馬頭観音
	下呂市	巖立と滝へのみち	9.2	温泉 展望	巖立(展望) 三ツ滝 森林浴
	下呂市	益田街道禅昌寺を 訪ねるみち	11.2	展望	飛騨川(展望) 久津八幡宮 禅昌寺
	下呂市	シダレクリと 初矢峠石畳のみち	5.9	森林	シダレクリの自生地 初矢峠の石畳 森林浴
	下呂市	飛騨金山温泉 へのみち	2.0	温泉	飛騨金山温泉 馬瀬川(展望)
	白川町	パイプオルガンの里 探訪のみち	7.5	川 森林	つり橋 クオーレふれあいの里
	七宗町	日本最古の 石にふれるみち	6.5	溪谷 歴史	飛水峽 日本最古の石 ポットホール
	川辺町	川辺ダム湖のみち	4.3	ダム湖	川辺漕艇場
	八百津町	武蔵伝説 探訪のみち	4.8	滝 森林	五宝滝 大仙寺
	可児市	藤丸の里めぐりのみち	4.4	歴史	森蘭丸兄弟の墓 金山城跡
	恵那市	中山道十三峠のみち	3.5	歴史	西行硯水公園 西行塚 槇ヶ根一里塚
	中津川市	奥恵那峡と青邨 記念館へのみち	5.7	川 美術	桃山公園 奥恵那峡 前田青邨記念館
	中津川市	中山道落合の 石畳を訪ねるみち	6.1	歴史	落合の石畳 落合本陣跡
	中津川市	藤村をしのぶ 文学と歴史のみち	4.4	宿場	馬籠宿
	中津川市	磯前神社大杉を 訪ねるみち	7.2	湖 森林	柊の湖 神社

[資料] 県地球環境課調べ

(2) 長距離自然歩道の概要(続き)

東 海 自 然 歩 道	概 要	昭和45年、わが国で最初の自然歩道として、東京都の明治の森高尾国定公園を起点、大阪府の明治の森箕面国定公園を終点とする東海自然歩道が設定された。路線は11都府県にまたがり、県内では恵那市奥矢作湖から日本大正村、大名街道、中山道の宿場町、鬼岩公園をめぐり、可児市南部から愛知県犬山市に至り、犬山市から各務原市、岐阜市、金華山北部をとおり、途中、四国山コースと直行コースに分かれながら、根尾川、谷汲山華厳寺、横蔵寺、鍋倉山、池田山麓、天下分け目の関ヶ原、養老の滝を経由して三重県へ至るコースになっている。またその一部は飛騨木曾川国定公園、揖斐関ヶ原養老国定公園を通過している。				
	モ デ ル コ ー ス	コ ー ス 名 称	起 点	・ 終 点	距 離 (km)	所 要 時 間
		奥矢作湖展望のみち	関羅瀬橋	～ 東鉄バス嵐	9.2	3時間50分
		明智・大正村をたずねるみち	東鉄バス嵐	～ 明知鉄道明智駅	8.3	3時間25分
		牧場とアルプスのぞむみち	明知鉄道岩村駅	～ 東鉄バス野井	9.9	4時間20分
		中山道宿場めぐりのみち	J R武並駅	～ 瑞浪市コミュニティバス細久手口	15.1	6時間20分
		奇岩・怪石・鬼岩をたずねるみち	鬼岩ドライブイン	～ 名鉄御嵩駅	11.8	4時間40分
		みたけの森をめぐるみち	名鉄御嵩駅	～ 東鉄バス久々利	8.9	3時間35分
		車折神社と不動めぐりのみち	J R鶉沼駅	～ 岐阜バス上須衛	10.9	4時間25分
		長良川展望のみち	岐阜バス古津	～ 岐阜バス三田洞弘法前	7.3	3時間
		谷汲・巡礼と信仰のみち	樽見鉄道美濃神海駅	～ 近鉄バス横蔵	14.4	6時間10分
		山村を結ぶ落葉のみち	近鉄バス横蔵	～ 近鉄バス東津汲	11.1	4時間5分
		鍋倉山自然探訪のみち	近鉄バス東津汲	～ 岐阜バス六合	25.2	9時間50分
		池田山麓自然と歴史に ふれあうみち	近鉄バス新丁	～ 近鉄バス昼飯	13.1	5時間35分
		関ヶ原つわものたちを しのぶみち	J R関ヶ原駅	～ 不破の関跡 ～ エコミュージアム関ヶ原 ～ JR関ヶ原駅	11.3	5時間
養老孝子をたずねるみち	近鉄バス桜井	～ 近鉄美濃津屋駅	16.7	6時間30分		

[資料] 県地球環境課調べ

(3) 自然公園の利用施設の整備状況

公 園 名	市町村名	事 業 地	事 業 内 容	事 業 区 分	施工主体
中部山岳国立公園	高山市	平湯園地	吊り橋改修	県単	岐阜県
	高山市	新穂高温泉園地	便器修繕	県単	岐阜県
飛騨木曾川国定公園	瑞浪市 御嵩町	東海自然歩道	標識等設置工	国庫	岐阜県
	川辺町 七宗町 八百津町	中部北陸自然歩道	標識等設置工	国庫	岐阜県
	可児市	中部北陸自然歩道	歩道階段工	国庫	可児市
裏木曾県立自然公園	中津川市	中津川市小秀山	小秀山避難小屋	国庫	中津川市

[資料] 県地球環境課調べ

(4) 自然公園の利用者数

単位：利用者数(千人)比率(%)

年次・種別	平成17年	平成18年	平成19年	平成20年	平成21年
国立公園	1,516 (100)	1,895 (125)	1,964 (104)	1,617 (82)	1,555 (96)
国定公園	4,623 (100)	4,520 (98)	4,500 (100)	4,229 (94)	3,876 (92)
県立自然公園	4,796 (95)	4,606 (96)	4,788 (104)	4,735 (99)	4,840 (102)
計	10,935 (98)	11,021 (101)	11,252 (102)	10,581 (94)	10,271 (97)

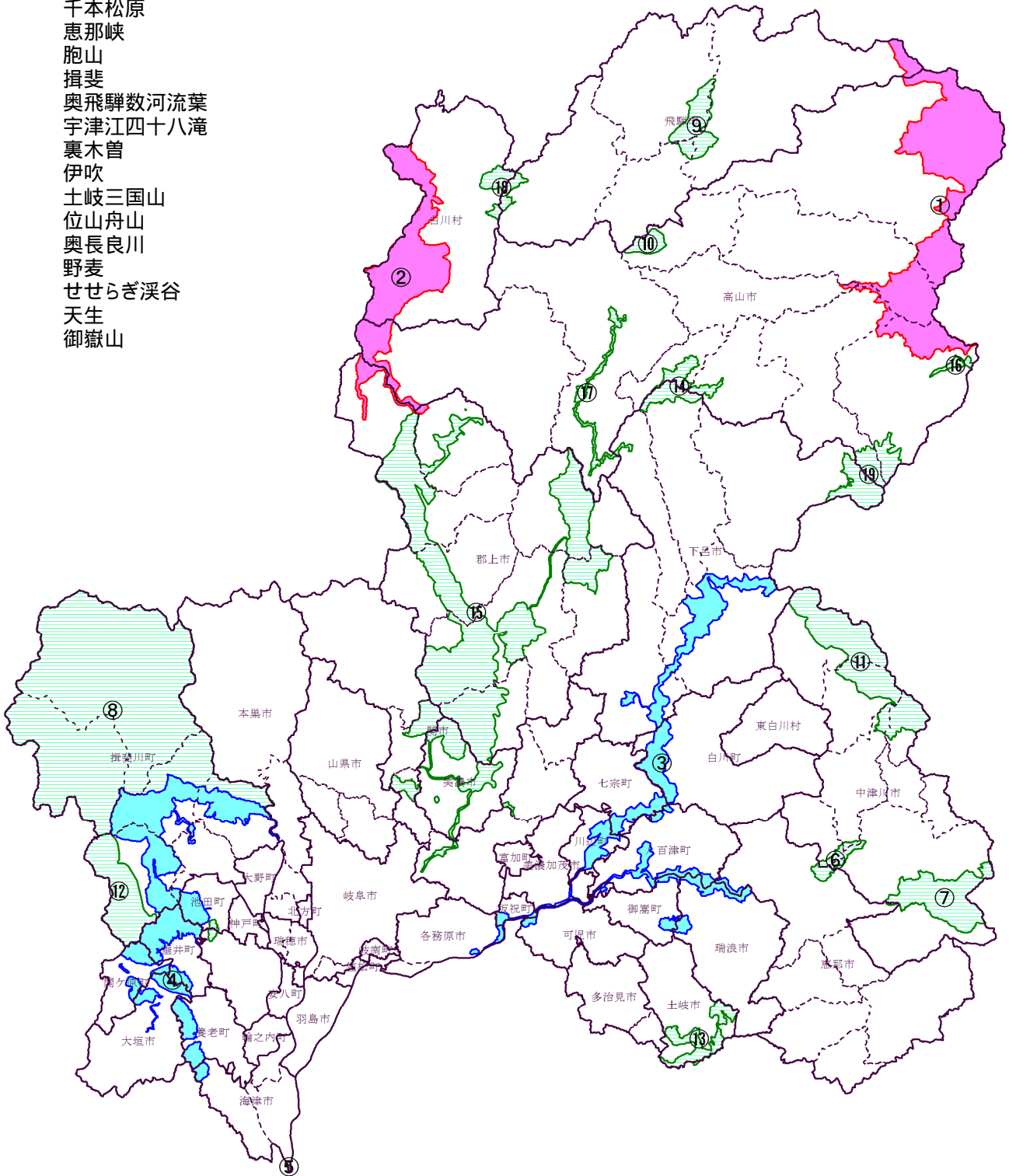
[資料] 県地球環境課調べ

() 内は対前年比である

(5)自然公園地域位置図

- ・国立公園
 - 中部山岳
 - 白山
- ・国定公園
 - 飛騨木曽川
 - 揖斐関ヶ原養老
- ・県立自然公園
 - 千本松原
 - 恵那峡
 - 胞山
 - 揖斐
 - 奥飛騨数河流葉
 - 宇津江四十八滝
 - 裏木曽
 - 伊吹
 - 土岐三国山
 - 位山舟山
 - 奥長良川
 - 野麦
 - せせらぎ渓谷
 - 天生
 - 御嶽山

凡 例	
国立公園	
国定公園	
県立自然公園	



[資料] 県地球環境課調べ

(6) 休養林等の指定状況

単位：面積(ha)

区分	名称	所在地	面積	設定年月日	特徴
自然休養林	御岳	下呂市 高山市	2,266.04	S45. 8. 7	原生林の自然美、広大な眺望
	付知峡	中津川市 付知町	521.65	S46. 9. 23	溪谷美、木曾ヒノキの天然林
	白山・白川	大野郡 白川村	2,445.33	S49. 4. 1	ブナの天然林、白山連峰の雄姿
	小計		5,233.02		
生活環境保全林	陶史の森	土岐市	104	S51. 4. 28	陶史の探索、快適なハイキングコース
	夜明けの森	中津川市	130	S52. 4. 28	森林・湖が一体となった自然景観美
	あさひの森	高山市	174	S55. 6. 4	清流を中心として、両岸に連なる山なみの雄大な景観
	ふどうの森	関市	126	S57. 5. 10	都市近郊丘陵地帯の自然景観
	池田の森	揖斐郡 池田町	103	S57. 6. 17	濃尾平野を眼下に一望できる雄大な眺望
	みたけの森	可児郡 御嵩町	70	S58. 5. 11	二つの池とそれをめぐる自然景観
	粥川の森	郡上市	51	S59. 5. 10	スギの美林と粥川の溪流美
	文殊の森	本巣市	62	S60. 6. 18	山麓の池と金華山・伊勢湾を望む山頂からの眺望
	飛騨金山の森	下呂市	155	S62. 6. 15	清流とダム湖に映る水と緑の雄大な自然景観
	関ヶ原明神の森	不破郡 関ヶ原町	24	S63. 5. 9	眼下に広がる濃尾平野と遠くに望む琵琶湖の眺望
	荘川であいの森	高山市	24	S63.10.12	清流沿いに広がるシラカンパの森
	かさはら潮見の森	多治見市	31	H2. 6.11	県境からの伊勢湾・濃尾平野の眺望
	大正村明智の森	恵那市	27	H3. 6.12	森と湖畔のキャンプ、大正の香り豊かな遊歩道の散策
	下呂湯けむりの森	下呂市	29	H3. 6.26	いで湯の町を見おろす遊歩道の散策とスポーツ広場
	日本ラインうぬまの森	各務原市	66	H4. 4.24	山頂からの眼下に広がる木曾川・濃尾平野の眺望
	月見の森	海津市	38	H5. 8.30	みかんの花咲く山からの木曾三川、濃尾平野の眺望
	いび高原坂内の森	揖斐郡 揖斐川町	65	H5. 9.26	貝月山からの眺望とふれあいの森での溪流遊び
	みのかも健康の森	美濃加茂市	128	H7. 4.23	四季折々の風情が楽しめる木々、身近に自然とふれあうことができる憩いの場
	可児やすらぎの森	可児市	16	H8.10.22	都市近郊丘陵地帯の憩いの場
	めいほう高原音楽の森	郡上市	20	H9. 7.27	四季を通しての大自然と共に、JAZZとスキー、温泉等を満喫できる憩いの場
	釜ヶ谷雨乞いの森	山県市	157	H10.11. 9	伊自良村最高峰の釜ヶ谷山からの金華山、伊勢湾などの眺望とキャンプなどで自然を満喫できる憩いの場
	洗心の森	高山市	19	H11. 9.23	多数の文化財や社寺に恵まれ、西国33ヶ所観音巡りも楽しめる神秘的な場所
	みやまの森	山県市	17	H11.10. 9	静寂な美山スギの木立の中での散策が楽しめる憩いの場
	せせらぎ街道四季の郷	高山市	482	H11.11. 3	四季折々に移り変わる景色、ブナの原生林や大倉の滝など自然を満喫できる憩いの場
	蘭丸ふるさとの森	可児市	21	H12. 4. 9	四季折々の花々が彩る、森蘭丸ゆかりの森
	城山さくらの森	揖斐郡 揖斐川町	27	H12. 5.20	舞い降りるさくらの花につつまれる美しい森
	ながら川ふれあいの森	岐阜市	220	H12.11. 1	都市近郊に広がる、ゆとりふれあいの拠点
	日和田高原望岳の森	高山市	18	H13. 1.18	雄大な御嶽山、乗鞍岳をバックに四季折々の自然を満喫
	和良大月の森	郡上市	64	H14. 6.14	広葉樹林帯を巡る散策道やキャンプなどで源流部ならではのすばらしい自然体験ができる憩いの場
	飛騨古川朝霧の森	飛騨市	32	H17.10.13	自然体験と桃やリンゴの花が咲き誇る果樹園を満喫
乙女溪谷の森	中津川市	436	H18. 4.18	登山道・二の谷ルートは水と緑がおりなす溪谷美を満喫	
白雲山やすらぎの森	郡上市	32	H18. 4.29	観音堂遺跡や三十三観音参りで自然の中で歴史を満喫	
小計		2,968			
総計		8,201.02 (ha)			

[資料] 県林政課及び治山課調べ

[注] 平成22年3月末日現在である。

県民休養林(いこいの森、めい想の森、望郷の森)、岐阜県青少年の森及び岐阜県21世紀の森は、H18.4.1に廃止

18. 鳥獣保護及び狩猟

(1) 狩猟者登録証交付状況

単位：金額(千円) 件数(件)

年度・現地機関	総 数			網・わな猟			網 猟		
	件 数	税 額	交 付 手 数 料	件 数	税 額	交 付 手 数 料	件 数	税 額	交 付 手 数 料
平成17年度	4,127	62,519	7,841	973	14,938	1,849			
平成18年度	3,999	61,039	7,598	1,032	15,950	1,961			
平成19年度	4,075	52,824	7,743		※		106	837	201
平成20年度	3,865	49,338	7,344				101	793	192
平成21年度	3,755	47,315	6,759				95	749	171
本庁(県外)	705	10,968	1,269				1	8	2
岐阜	487	6,122	877				35	279	63
西濃	255	3,172	459				26	194	47
西濃揖斐	135	1,711	243				4	33	7
中濃	447	4,959	805				12	98	22
中濃中事	495	5,697	891				9	71	16
東濃	184	2,103	331				3	25	5
東濃恵那	548	6,354	986				3	25	5
飛騨	329	4,345	592				2	16	4
下呂	170	1,884	306				0	0	0

年度・現地機関	わな猟			第1種銃猟(銃)			第2種銃猟(空気銃)		
	件 数	税 額	交 付 手 数 料	件 数	税 額	交 付 手 数 料	件 数	税 額	交 付 手 数 料
平成17年度				2,940	46,404	5,586	214	1,177	407
平成18年度				2,784	44,083	5,290	183	1,006	347
平成19年度	1,102	8,510	2,094	2,677	42,433	5,086	190	1,045	361
平成20年度	1,120	8,604	2,128	2,459	38,924	4,672	185	1,018	352
平成21年度	1,186	9,072	2,135	2,313	36,608	4,163	161	886	290
本庁(県外)	43	350	77	645	10,522	1,161	16	88	29
岐阜	154	1,201	277	283	4,560	509	15	83	27
西濃	73	574	131	154	2,393	277	2	11	4
西濃揖斐	54	435	97	77	1,243	139	0	0	0
中濃	191	1,418	344	217	3,295	391	27	149	49
中濃中事	194	1,391	349	276	4,147	497	16	88	29
東濃	75	604	135	83	1,348	149	23	127	41
東濃恵那	213	1,655	383	278	4,378	500	54	297	97
飛騨	112	891	202	212	3,421	382	3	17	5
下呂	77	553	139	88	1,304	159	5	28	9

[資料] 県地球環境課調べ

[注] 税額は狩猟税であり、交付手数料は再交付分を含まない

総数と種別内訳は、端数整理のために一致しないことがある

※平成19年度より「網わな猟登録」が「網猟登録」「わな猟登録」に変更

(2) 狩猟期間中に捕獲された鳥獣

年 度	鳥 類 (羽)									
	合 計	キ ジ	ヤマドリ	ゴイサギ	ウズラ	コジュケイ	カモ類	シギ類	キジバト	カラス
平成 17 年度	22,831	1,946	822	0	0	296	5,293	68	5,221	245
平成 18 年度	18,862	1,665	2,918	0	3	315	3,841	17	3,715	217
平成 19 年度	22,881	1,588	883	0	0	240	4,492	60	4,333	381
平成 20 年度	21,109	1,483	1,901	0	0	213	3,894	51	4,576	260
平成 21 年度	19,941	1,515	877	0	0	243	4,332	38	4,100	268

		獣 類 (頭)									
スズメ	その他	合 計	クマ	イノシシ	オスジカ	タヌキ	キツネ	ノウサギ	オスイタチ	テン	その他
6,433	2,507	6,037	35	3,865	1,916	44	3	86	1	22	65
3,834	2,337	5,828	28	4,409	1,090	55	4	65	4	107	66
6,388	4,516	4,832	39	2,716	1,226	30	1	118	1	16	685
3,964	4,767	6,529	58	3,881	1,472	28	5	97	1	11	976
4,238	4,330	7,974	51	4,970	1,614	30	8	71	3	5	1,222

[資料] 県地球環境課調べ

[注] 平成19年度のその他には、メスジカの捕獲数618頭を含む。

平成20年度のその他には、メスジカの捕獲数871頭を含む。

平成21年度のその他には、メスジカの捕獲数1,171頭を含む。

(3) 有害鳥獣として捕獲された鳥獣・カモシカ個体数調整

年 度	有 害 鳥 獣 と し て 捕 獲 さ れ た 鳥 類 (羽)									
	合 計	ゴイサギ	キジバト	カラス	スズメ	ドバト	カモ類	ヒヨドリ	その他	
平成 17 年度	25,326	38	70	3,809	18,562	1,126	16	128	1,577	
平成 18 年度	12,846	-	41	3,211	7,406	1,104	63	28	993	
平成 19 年度	9,999	8	28	4,130	4,067	835	-	102	829	
平成 20 年度	8,339	-	50	4,065	2,651	684	-	50	839	
平成 21 年度	7,583	23	10	3,681	2,786	411	-	8	664	

合 計	有 害 鳥 獣 と し て 捕 獲 さ れ た 獣 類 (頭)									カモシカ 個体数調整
	クマ	イノシシ	オスジカ	ノウサギ	ノイヌ	ノネコ	サル	その他		
3,646	20	1,708	236	25	-	-	303	1,354	403	
5,226	246	2,791	414	20	-	-	710	1,045	389	
4,987	64	2,008	574	22	-	-	556	1,763	305	
6,516	34	2,745	509	36	-	-	775	2,417	280	
7,872	45	3,987	669	8	-	-	661	2,502	243	

[資料] 県地球環境課調べ

(4) 鳥獣保護区等一覧

① 鳥獣保護区

単位：面積(ha)

名 称	所 在 地	指 定 区 分	面 積		指 定 期 間
			鳥獣保護区	特別保護地区	
日坂塚	揖斐郡揖斐川町	森林鳥獣生息地	477	50	H12.11.1～H22.10.31
みやまの森	揖斐郡揖斐川町	希少鳥獣生息地	1,384	1,384	H12.11.1～H22.10.31
安桜山	山県市	森林鳥獣生息地	21		H12.11.1～H22.10.31
迫間	関市	身近な鳥獣生息地	70	29	H12.11.1～H22.10.31
稲成	関市	森林鳥獣生息地	155		H12.11.1～H22.10.31
八幡城山	郡上市	森林鳥獣生息地	294		H12.11.1～H22.10.31
宇枯	郡上市	森林鳥獣生息地	162		H12.11.1～H22.10.31
下山	加茂郡白川町	森林鳥獣生息地	110		H12.11.1～H22.10.31
阿木川	加茂郡白川町	森林鳥獣生息地	269		H12.11.1～H22.10.31
滝上	中津川市、恵那市	森林鳥獣生息地	1,935		H12.11.1～H22.10.31
大窪	下呂市	森林鳥獣生息地	325		H12.11.1～H22.10.31
立保	大野郡白川村	森林鳥獣生息地	200		H12.11.1～H22.10.31
三合谷	飛騨市	森林鳥獣生息地	920		H12.11.1～H22.10.31
桐谷	飛騨市	森林鳥獣生息地	788		H12.11.1～H22.10.31
日出雲	関市	森林鳥獣生息地	620		H13.11.1～H23.10.31
水沢上	郡上市	森林鳥獣生息地	950		H13.11.1～H23.10.31
七宗山	郡上市	森林鳥獣生息地	602		H13.11.1～H23.10.31
旧潮南中学校	加茂郡七宗町	森林鳥獣生息地	362		H13.11.1～H23.10.31
夕森公園	加茂郡八百津町	身近な鳥獣生息地	2		H13.11.1～H23.10.31
恵那高原	中津川市	森林鳥獣生息地	626		H13.11.1～H23.10.31
大規模年金保養基地	恵那市	森林鳥獣生息地	695		H13.11.1～H23.10.31
金山谷	恵那市	身近な鳥獣生息地	335		H13.11.1～H23.10.31
屋敷ヶ洞	高山市	森林鳥獣生息地	621		H13.11.1～H23.10.31
長良川	飛騨市	森林鳥獣生息地	509	73	H13.11.1～H23.10.31
美濃俣丸	岐阜市	集団渡来地	776	72	H14.11.1～H24.10.31
百年公園	揖斐郡揖斐川町	希少鳥獣生息地	2,240	2,240	H14.11.1～H24.10.31
釜戸	関市	身近な鳥獣生息地	100	100	H14.11.1～H24.10.31
土岐	瑞浪市	森林鳥獣生息地	377		H14.11.1～H24.10.31
大船山	土岐市	森林鳥獣生息地	1,157	104	H14.11.1～H24.10.31
日影平	恵那市	森林鳥獣生息地	380		H14.11.1～H24.10.31
松倉	高山市	森林鳥獣生息地	470		H14.11.1～H24.10.31
であいの森	高山市	森林鳥獣生息地	510		H14.11.1～H24.10.31
岩瀬	高山市	身近な鳥獣生息地	40		H14.11.1～H24.10.31
日面	高山市	森林鳥獣生息地	326	37	H14.11.1～H24.10.31
カクレハ	高山市	森林鳥獣生息地	1,070		H14.11.1～H24.10.31
野麦	高山市	森林鳥獣生息地	1,310	260	H14.11.1～H24.10.31
畦畑	高山市	森林鳥獣生息地	224	180	H14.11.1～H24.10.31
賤母	飛騨市	森林鳥獣生息地	210		H14.11.1～H24.10.31
千回沢	中津川市	森林鳥獣生息地	223		H14.11.1～H24.10.31
三尾納谷	揖斐郡揖斐川町	森林鳥獣生息地	103		H15.11.1～H25.10.31
下親田	山県市	森林鳥獣生息地	850		H15.11.1～H25.10.31
南山	加茂郡東白川村	森林鳥獣生息地	215	20	H15.11.1～H25.10.31
若人の丘	可児郡御嵩町	森林鳥獣生息地	480		H15.11.1～H25.10.31
八瀬沢	土岐市	森林鳥獣生息地	620		H15.11.1～H25.10.31
御嶽	瑞浪市	森林鳥獣生息地	10		H15.11.1～H25.10.31
白川郷合掌造り民家園	下呂市	森林鳥獣生息地	1,432		H15.11.1～H25.10.31
有道	大野郡白川村	身近な鳥獣生息地	36		H15.11.1～H25.10.31
飛騨古川	高山市	希少鳥獣生息地	347		H15.11.1～H25.10.31
流葉	飛騨市	森林鳥獣生息地	758		H15.11.1～H25.10.31
金華山	飛騨市	身近な鳥獣生息地	435		H15.11.1～H25.10.31
鳥羽川	岐阜市	森林鳥獣生息地	500	198	H16.11.1～H26.10.31
	山県市	集団渡来地	5		H16.11.1～H26.10.31

〔資料〕 県地球環境課調べ

〔注〕 面積欄の特別保護地区面積は、鳥獣保護区面積で内数である。

①鳥獣保護区(続き)

単位:面積(ha)

名称	所在地	指定区分	面積		指定期間
			鳥獣保護区	特別保護地区	
舟伏山	山県市	森林鳥獣生息地	104		H16.11.1~H26.10.31
船付	大垣市、海津市、安八郡輪之内町、養老郡養老町	集団渡来地	480		H16.11.1~H26.10.31
水嶺湖	大垣市	身近な鳥獣生息地	67		H16.11.1~H26.10.31
笹平	加茂郡白川町	身近な鳥獣生息地	41		H16.11.1~H26.10.31
納古山	加茂郡川辺町、七宗町	森林鳥獣生息地	430		H16.11.1~H26.10.31
松野	瑞浪市、可児郡御嵩町	森林鳥獣生息地	680	72	H16.11.1~H26.10.31
恵那峡	中津川市、恵那市	森林鳥獣生息地	1,860	110	H16.11.1~H26.10.31
中央南	中津川市	森林鳥獣生息地	345		H16.11.1~H26.10.31
北ノ俣	飛騨市	森林鳥獣生息地	1,260	110	H16.11.1~H26.10.31
五色ヶ原	高山市	森林鳥獣生息地	3,534		H16.11.1~H26.10.31
北アルプス(国指定)	高山市	希少鳥獣生息地	8,760	2,510	H16.11.1~H26.10.31
緑の文化公園	海津市	森林鳥獣生息地	165		H17.11.1~H27.10.31
養老	養老郡養老町	森林鳥獣生息地	514	122	H17.11.1~H27.10.31
関ヶ原青少年自然の家	不破郡関ヶ原町	森林鳥獣生息地	563		H17.11.1~H27.10.31
日本ライン	美濃加茂市、可児市、加茂郡坂祝町、川辺町、八百津町、可児郡御嵩町	森林鳥獣生息地	6,320		H17.11.1~H27.10.31
大鷲	郡上市	森林鳥獣生息地	1,060	250	H17.11.1~H27.10.31
池田	多治見市	希少鳥獣生息地	145		H17.11.1~H27.10.31
根ノ上	中津川市、恵那市	森林鳥獣生息地	620		H17.11.1~H27.10.31
福岡中学校	中津川市	身近な鳥獣生息地	17	17	H17.11.1~H27.10.31
千光寺	高山市	森林鳥獣生息地	302	38	H17.11.1~H27.10.31
舟山	高山市	森林鳥獣生息地	406		H17.11.1~H27.10.31
岐阜大学演習林	下呂市	森林鳥獣生息地	554		H17.11.1~H27.10.31
大河原	本巣市	森林鳥獣生息地	656		H18.11.1~H28.10.31
上大須	本巣市	森林鳥獣生息地	1,354		H18.11.1~H28.10.31
滝ヶ洞	加茂郡八百津町	森林鳥獣生息地	320		H18.11.1~H28.10.31
鶴形山	美濃市	森林鳥獣生息地	237		H18.11.1~H28.10.31
内喇叭洞	関市	森林鳥獣生息地	584		H18.11.1~H28.10.31
猪の谷	中津川市	森林鳥獣生息地	298		H18.11.1~H28.10.31
中野	高山市	森林鳥獣生息地	411		H18.11.1~H28.10.31
神坂	高山市	森林鳥獣生息地	436		H18.11.1~H28.10.31
大桑小学校	山県市	身近な鳥獣生息地	1		H19.11.1~H29.10.31
伊自良川	山県市	集団渡来地	17		H19.11.1~H29.10.31
釜ヶ谷	山県市	森林鳥獣生息地	694		H19.11.1~H29.10.31
川内	本巣市	森林鳥獣生息地	150		H19.11.1~H29.10.31
揖斐川	揖斐郡揖斐川町	森林鳥獣生息地	238		H19.11.1~H29.10.31
川尻	揖斐郡揖斐川町	森林鳥獣生息地	364	118	H19.11.1~H29.10.31
小瀬見	関市	森林鳥獣生息地	226		H19.11.1~H29.10.31
武芸川町	関市	森林鳥獣生息地	136		H19.11.1~H29.10.31
高沢	関市	森林鳥獣生息地	38		H19.11.1~H29.10.31
諸神	関市	森林鳥獣生息地	200		H19.11.1~H29.10.31
初河	郡上市	森林鳥獣生息地	530	150	H19.11.1~H29.10.31
ひるがの高原	郡上市	集団繁殖地	345	30	H19.11.1~H29.10.31
宮奥	郡上市	森林鳥獣生息地	383		H19.11.1~H29.10.31
奥山	郡上市	森林鳥獣生息地	410		H19.11.1~H29.10.31
虎溪山	多治見市	身近な鳥獣生息地	560	41	H19.11.1~H29.10.31
愛宕山	中津川市	身近な鳥獣生息地	1		H19.11.1~H29.10.31
城山	恵那市	森林鳥獣生息地	347		H19.11.1~H29.10.31
高山	高山市	森林鳥獣生息地	250		H19.11.1~H29.10.31
猪之鼻	高山市	森林鳥獣生息地	1,835		H19.11.1~H29.10.31
城山	高山市	身近な鳥獣生息地	24	24	H19.11.1~H29.10.31
塩屋大谷	飛騨市	森林鳥獣生息地	436	122	H19.11.1~H29.10.31
田ノ平	大野郡白川村	森林鳥獣生息地	1,104		H19.11.1~H29.10.31
大川平	下呂市	森林鳥獣生息地	500		H19.11.1~H29.10.31
黒石谷	下呂市	森林鳥獣生息地	509		H19.11.1~H29.10.31
椿洞畜産センター周辺	岐阜市	森林鳥獣生息地	115		H20.11.1~H30.10.31
竹原	本巣市	森林鳥獣生息地	56		H20.11.1~H30.10.31
上会津	郡上市	森林鳥獣生息地	720		H20.11.1~H30.10.31
大杉	郡上市	森林鳥獣生息地	400		H20.11.1~H30.10.31
喜多緑地公園	多治見市	身近な鳥獣生息地	29		H20.11.1~H30.10.31
富士見台	中津川市	森林鳥獣生息地	125		H20.11.1~H30.10.31
段・位山	高山市	森林鳥獣生息地	313		H20.11.1~H30.10.31
安国寺	高山市	森林鳥獣生息地	116		H20.11.1~H30.10.31
歩み山	高山市	森林鳥獣生息地	400		H20.11.1~H30.10.31
金木戸	高山市	森林鳥獣生息地	3,534		H20.11.1~H30.10.31
白山(国指定)	大野郡白川村	大規模生息地	12,103		H20.11.1~H30.10.31
信貴山	下呂市	森林鳥獣生息地	350		H20.11.1~H30.10.31
中合	下呂市	森林鳥獣生息地	537		H20.11.1~H30.10.31
金山湖	下呂市	集団渡来地	525		H20.11.1~H30.10.31
21世紀の森	関市	森林鳥獣生息地	132		H21.11.1~H31.10.31
大板北部	郡上市	森林鳥獣生息地	780		H21.11.1~H31.10.31
かさばら潮見の森	多治見市	身近な鳥獣生息地	139		H21.11.1~H31.10.31
阿多野郷	高山市	森林鳥獣生息地	281		H21.11.1~H31.10.31
もずも谷	飛騨市	森林鳥獣生息地	579		H21.11.1~H31.10.31
横山	飛騨市	森林鳥獣生息地	151	67	H21.11.1~H31.10.31
南飛騨健康増進センター	下呂市	森林鳥獣生息地	250		H21.11.1~H31.10.31
計	127箇所		91,092	8,528	

〔資料〕 県地球環境課調べ

②休猟区

単位：面積(ha)

名 称	所 在 地	面 積	指 定 期 間
帷子	可児市	350	H19.11. 1～H22.10.31
矢戸	可児市	200	H19.11. 1～H22.10.31
片知西	美濃市	1,253	H19.11. 1～H22.10.31
内ヶ谷第3	郡上市	1,232	H19.11. 1～H22.10.31
前谷・大日	郡上市	1,000	H19.11. 1～H22.10.31
ひるがの	郡上市	459	H19.11. 1～H22.10.31
白山	郡上市	876	H19.11. 1～H22.10.31
家谷	郡上市	910	H19.11. 1～H22.10.31
夕森	中津川市	676	H19.11. 1～H22.10.31
二ツ森	中津川市	1,880	H19.11. 1～H22.10.31
センノウ谷	高山市	1,423	H19.11. 1～H22.10.31
久々野東	高山市	4,867	H19.11. 1～H22.10.31
広川原	高山市	1,836	H19.11. 1～H22.10.31
末高	飛騨市	602	H19.11. 1～H22.10.31
麻生野	飛騨市	2,313	H19.11. 1～H22.10.31
有家ヶ原	大野郡白川村	2,440	H19.11. 1～H22.10.31
福来	下呂市	169	H19.11. 1～H22.10.31
日原・片狩	山県市	503	H20.11. 1～H23.10.31
内ヶ谷第4	郡上市	1,104	H20.11. 1～H23.10.31
芦原・天狗山	郡上市	1,320	H20.11. 1～H23.10.31
西洞	郡上市	340	H20.11. 1～H23.10.31
中津川暗がり	中津川市	1,569	H20.11. 1～H23.10.31
後山	中津川市	744	H20.11. 1～H23.10.31
笠置山	中津川市	672	H20.11. 1～H23.10.31
下佐谷	高山市	1,147	H20.11. 1～H23.10.31
下之本	飛騨市	2,110	H20.11. 1～H23.10.31
濁河	下呂市	2,358	H20.11. 1～H23.10.31
川合	揖斐郡揖斐川町	1,203	H21.11. 1～H24.10.31
矢中谷	揖斐郡揖斐川町	1,010	H21.11. 1～H24.10.31
内ヶ谷第1	郡上市	667	H21.11. 1～H24.10.31
石徹白	郡上市	950	H21.11. 1～H24.10.31
大日岳	郡上市	1,200	H21.11. 1～H24.10.31
上田	郡上市	915	H21.11. 1～H24.10.31
尾上郷	高山市	1,836	H21.11. 1～H24.10.31
二ツ屋	飛騨市	666	H21.11. 1～H24.10.31
万波第2	飛騨市	1,557	H21.11. 1～H24.10.31
切雲谷	飛騨市	1,625	H21.11. 1～H24.10.31
下山西	下呂市	440	H21.11. 1～H24.10.31
加須良	大野郡白川村	1,604	H21.11. 1～H24.10.31
計	39箇所	48,026	

〔資料〕 県地球環境課調べ

③特定猟具使用禁止区域

単位：面積(ha)

名 称	所 在 地	面 積	指 定 期 間
羽島市	羽島市	4,760	H12.11. 1～H22.10.31
長良川南部	岐阜市、羽島市、羽島郡笠松町、岐南町	7,090	H12.11. 1～H22.10.31
長良川東部	岐阜市、各務原市	2,303	H12.11. 1～H22.10.31
木曾川	各務原市、羽島郡笠松町	2,528	H12.11. 1～H22.10.31
津屋川	海津市	50	H12.11. 1～H22.10.31
横蔵寺裏山	揖斐郡揖斐川町	134	H12.11. 1～H22.10.31
池田の森	揖斐郡池田町	230	H12.11. 1～H22.10.31
小金田、倉知内津保川流域	関市	35	H12.11. 1～H22.10.31
下田	加茂郡八百津町	280	H12.11. 1～H22.10.31
松の木	養老郡養老町	11	H13.11. 1～H23.10.31
南宮山	不破郡垂井町	75	H13.11. 1～H23.10.31
富野	関市	185	H13.11. 1～H23.10.31
古城山	美濃市	338	H13.11. 1～H23.10.31
中山	美濃市	68	H13.11. 1～H23.10.31
やすらぎの森	可児市	15	H13.11. 1～H23.10.31
脇之島	多治見市	660	H13.11. 1～H23.10.31
桃の湖	中津川市	21	H13.11. 1～H23.10.31
稲荷山	中津川市	76	H13.11. 1～H23.10.31
大正村明智の森	恵那市	78	H13.11. 1～H23.10.31
川原・中瀬	下呂市	85	H13.11. 1～H23.10.31
スズラン高原	高山市	191	H13.11. 1～H23.10.31
岐阜ファミリーパーク	岐阜市	230	H14.11. 1～H24.10.31
武儀川	山県市	220	H14.11. 1～H24.10.31
糸貫町	本巣市	1,487	H14.11. 1～H24.10.31
祖父江	養老郡養老町	30	H14.11. 1～H24.10.31
遊らんど坂内	揖斐郡揖斐川町	68	H14.11. 1～H24.10.31
滝田	加茂郡富加町	40	H14.11. 1～H24.10.31
真名田	可児郡御嵩町	139	H14.11. 1～H24.10.31
坊地	関市	178	H14.11. 1～H24.10.31
保戸島	岐阜市、関市	195	H14.11. 1～H24.10.31
池田南	多治見市	552	H14.11. 1～H24.10.31
中津川	中津川市	1,037	H14.11. 1～H24.10.31
長島	恵那市	670	H14.11. 1～H24.10.31
恵那市中央	恵那市	725	H14.11. 1～H24.10.31
奥矢作湖	恵那市	166	H14.11. 1～H24.10.31
木ノ実	恵那市	213	H14.11. 1～H24.10.31
広恵寺	中津川市	1	H14.11. 1～H24.10.31
高山西	高山市	1,061	H14.11. 1～H24.10.31
高山東	高山市	1,664	H14.11. 1～H24.10.31
船津	飛騨市	199	H14.11. 1～H24.10.31
飛騨金山の森	下呂市	54	H14.11. 1～H24.10.31
平井	養老郡上石津町、不破郡関ヶ原町	313	H15.11. 1～H25.10.31
真正町	本巣市	1,163	H15.11. 1～H25.10.31
伊自良	山県市	297	H15.11. 1～H25.10.31
椿野	山県市	170	H15.11. 1～H25.10.31
中垣外	恵那市	316	H15.11. 1～H25.10.31
中野方	恵那市	115	H15.11. 1～H25.10.31
蛭川村西	中津川市	154	H15.11. 1～H25.10.31
中川原キャンプ場	下呂市	2	H15.11. 1～H25.10.31
小坂町東上田ダム湖	下呂市	26	H15.11. 1～H25.10.31

〔資料〕 県地球環境課調べ

③特定猟具使用禁止区域（続き）

単位：面積(ha)

名 称	所 在 地	面 積	指 定期 間
京ヶ洞	山口市	70	H16.11. 1～H26.10.31
池 辺	養老郡養老町	103	H16.11. 1～H26.10.31
広 見	可児市	516	H16.11. 1～H26.10.31
坂 戸	可児市	54	H16.11. 1～H26.10.31
美濃カントリー	美濃市、関市	137	H16.11. 1～H26.10.31
市場紋原	関市	49	H16.11. 1～H26.10.31
蛭川村東	中津川市	136	H16.11. 1～H26.10.31
分 根	恵那市	130	H16.11. 1～H26.10.31
西 山	恵那市	667	H16.11. 1～H26.10.31
初 矢	下呂市	80	H16.11. 1～H26.10.31
金山中学校	下呂市	80	H16.11. 1～H26.10.31
太郎丸	岐阜市	68	H17.11. 1～H27.10.31
瑞徳市西南部	瑞徳市	1,165	H17.11. 1～H27.10.31
呂久	瑞徳市	13	H17.11. 1～H27.10.31
△赤坂	大垣市	875	H17.11. 1～H27.10.31
大垣中北部	大垣市	4,413	H17.11. 1～H27.10.31
木曾三川下流	海津市	1,250	H17.11. 1～H27.10.31
みのかも健康の森	美濃加茂市	191	H17.11. 1～H27.10.31
田原	関市	653	H17.11. 1～H27.10.31
中池	関市	21	H17.11. 1～H27.10.31
横越	美濃市	179	H17.11. 1～H27.10.31
テクノパーク	美濃市	128	H17.11. 1～H27.10.31
中ノ棚	郡上市	115	H17.11. 1～H27.10.31
西和良小中学校	郡上市	26	H17.11. 1～H27.10.31
深山の森	多治見市	20	H17.11. 1～H27.10.31
加子母村	中津川市	84	H17.11. 1～H27.10.31
宮川	高山市	325	H17.11. 1～H27.10.31
数河	飛騨市	658	H17.11. 1～H27.10.31
飛騨川公園	下呂市	76	H17.11. 1～H27.10.31
粥川	郡上市	175	H18.11. 1～H28.10.31
上苅安中山	郡上市	14	H18.11. 1～H28.10.31
赤池・杉原	郡上市	76	H18.11. 1～H28.10.31
福野	郡上市	50	H18.11. 1～H28.10.31
手賀野	中津川市	610	H18.11. 1～H28.10.31
ふれあい牧場	中津川市	44	H18.11. 1～H28.10.31
平柴	恵那市	86	H18.11. 1～H28.10.31
西忍	飛騨市	90	H18.11. 1～H28.10.31
向野	下呂市	38	H18.11. 1～H28.10.31
大滝	不破郡垂井町	80	H19.11. 1～H29.10.31
楡俣	安八郡輪之内町	25	H19.11. 1～H29.10.31
北方	揖斐郡揖斐川町	157	H19.11. 1～H29.10.31
池田小学校	揖斐郡池田町	88	H19.11. 1～H29.10.31
稲辺	美濃加茂市	64	H19.11. 1～H29.10.31
大森	可児市	470	H19.11. 1～H29.10.31
大矢元	郡上市	79	H19.11. 1～H29.10.31
寺河戸	瑞浪市	39	H19.11. 1～H29.10.31
西山	中津川市	335	H19.11. 1～H29.10.31
恵那後田	恵那市	40	H19.11. 1～H29.10.31
串原ベムラヒアカントリー	恵那市	141	H19.11. 1～H29.10.31
武並	恵那市	834	H19.11. 1～H29.10.31
久々野	高山市	106	H19.11. 1～H29.10.31
平湯	高山市	470	H19.11. 1～H29.10.31
脇谷	飛騨市	543	H19.11. 1～H29.10.31
山田湖	飛騨市	87	H19.11. 1～H29.10.31
長良川北部	岐阜市	5,593	H20.11. 1～H30.10.31
本巢南部	本巢市	3,142	H20.11. 1～H30.10.31
各務原市中部	各務原市	6,711	H20.11. 1～H30.10.31
こぎろ池	海津市	12	H20.11. 1～H30.10.31
南ノ池	海津市	4	H20.11. 1～H30.10.31
藤古川水源池	不破郡関ヶ原町	3	H20.11. 1～H30.10.31
明神の森	不破郡関ヶ原町	337	H20.11. 1～H30.10.31
大野北部	揖斐郡大野町	1,638	H20.11. 1～H30.10.31
中島	美濃市	52	H20.11. 1～H30.10.31
千旦林・茄子川	中津川市	580	H20.11. 1～H30.10.31
夕立山	恵那市	291	H20.11. 1～H30.10.31
下手向	恵那市	407	H20.11. 1～H30.10.31
岐阜県畜産研究所	高山市	47	H20.11. 1～H30.10.31
桜野	高山市	165	H20.11. 1～H30.10.31
三川	高山市	8	H20.11. 1～H30.10.31
池田町東・八幡地区	揖斐郡池田町	664	H20.11. 1～H30.10.31
瑞徳市東部	瑞徳市	1,430	H21.11. 1～H31.10.31
南濃町中部	海津市	150	H21.11. 1～H31.10.31
戸海	不破郡垂井町	11	H21.11. 1～H31.10.31
久々利	可児市	800	H21.11. 1～H31.10.31
川辺	加茂郡川辺町	705	H21.11. 1～H31.10.31
白鳥	郡上市	65	H21.11. 1～H31.10.31
土岐津	土岐市	411	H21.11. 1～H31.10.31
夜明けの森	中津川市	471	H21.11. 1～H31.10.31
上並松	中津川市	140	H21.11. 1～H31.10.31
岩屋堂	中津川市	21	H21.11. 1～H31.10.31
木曾川西	恵那市	108	H21.11. 1～H31.10.31
新徳高	高山市	589	H21.11. 1～H31.10.31
計	132箇所	72,276	

〔注〕 名称欄中△の表記がある区域については、毎年 1月 1日 から2月15日までの期間は銃猟禁止区域としない。

④指定猟法禁止区域（鉛製散弾の使用禁止）

単位：面積(ha)

名 称	所 在 地	面 積	指 定 期 間
東海大橋上流部	海津市	182	H16.11.1～
馬飼大橋・南濃大橋下流部	羽島市、海津市	216	H16.11.1～
長良川橋下流部	羽島市、海津市、安八郡安八町、輪之内町	261	H17.11.1～
計	3箇所	659	

⑤猟区

単位：面積(ha)

名 称	所 在 地	面 積	指 定 期 間
揖斐川町小島	揖斐郡揖斐川町	749	H21.11.1～H31.10.31
関市板取	関市	8,316	H12.11.1～H22.10.31
計	2箇所	9,065	

〔資料〕 県地球環境課調べ

附 1 森林研究所及び生活技術研究所研究業績

(1) 森林研究所

森林環境部

発刊年	研究発表者	試験・研究テーマ	報告書
2009	古川	多時期の空中写真から作成したDigital Canopy Modelによる森林キャノピーのモニタリング	日本写真測量学会
〃	大橋	粘着剤によるナラ枯れ被害の予防	公立林業試験研究機関研究成果選集No.6
〃	古川	森林被害危険度マップの作成	〃
〃	横井	コナラ	日本樹木誌
〃	横井	ヒノキの大径材生産を枝下高から考える	全国林業技術研究発表大会in岩手「林業の再生をめざして」
〃	横井	ヒノキ大径材育成の指標としての枝下高	山林1506号
〃	古川	GPSデータを活用した現場デジカメ写真の整理法	林業GPS徹底活用術
2010	横井・古川・白田・大洞	針葉樹人工林の高齢化に適応する間伐体系の構築	平成21年度森林研究所業務報告
〃	古川・大橋・岡本・上辻	ナラ枯れにおける抵抗性機構の解明及び被害拡大防止手法の開発	〃
〃	横井・大洞・田中	天然力を活用した森林更新技術の開発	〃
〃	白田・古川	長伐期施業に対応した作業路網開設手法の開発	〃
〃	大橋	ナラ類集団枯損の予測手法と環境低負荷型防除システムの開発	〃
〃	白田・古川	間伐促進のための低負荷型作業路開設技術と影響評価手法の開発	〃
〃	水谷(嘉)・茂木	森林吸収源インベントリ情報整備事業	〃
〃	古川・白田	岐阜中山間地域における木質バイオマス利用モデルの構築・実証・評価	〃
〃	古川・白田	木質バイオマス収集運搬システムの開発	〃
〃	大洞・横井	混交林化に向けた林内環境把握および広葉樹導入方法の検討	〃
〃	大洞	東アジア酸性雨モニタリングネットワーク酸性雨モニタリング(土壌・植生)調査	〃
〃	大洞	岐阜県版スギ・ヒノキ細り表の作成	岐阜県森林研究所研究報告第39号
〃	横井・古川	冠雪害が発生したスギ列状間伐林分における被害木と無被害木の形態的差異	中部森林研究第58号
〃	白田・古川	路網開設による濁水流出の実態について	〃
〃	白田・古川	作業路盛土のり面におけるササの自然発生による早期緑化の可能性について(Ⅲ)、施工から2年後のササ群落の分布	〃
〃	白田・古川	作業路における土砂移動の実態について(Ⅲ)、生産土砂の粒径分析と模型実験からの考察	〃
〃	古川	最適ルート分析による林地残材運搬コスト分布図の作成	〃

森林資源部

発刊年	研究発表者	試験・研究テーマ	報告書
2010	水谷(和)・久田	キノコ菌床栽培における収益性向上に関する研究	平成21年度森林研究所業務報告
〃	茂木・上辻	菌床栽培における未利用広葉樹の利用に関する研究	〃
〃	上辻・久田	キノコ栽培における菌床劣化防止技術の開発	〃
〃	水谷(和)・茂木・久田	関東・中部の中山間地域を活性化する特用林産物の生産技術の開発	〃
〃	久田	クリ殻を利用したキノコ栽培技術の開発	〃
〃	上辻	キノコ栽培におけるオガコ判別システムの開発	〃
〃	茂木	花粉の少ないヒノキ品種（岐阜県産精英樹）培養苗の開発	〃
〃	茂木	下呂アマドコロの地域特産化に関する研究	〃
〃	茂木	組織培養によるコナラのクローン増殖	岐阜県森林研究所研究報告第39号
〃	上辻・茂木	ナラ枯れ被害木を利用した菌床栽培における子実体発生への影響	〃
〃	水谷(和)	ヒラタケ属キノコ4種の短木栽培における白こぶ病の発生とネット被覆による防除	〃
〃	水谷(和)、久田	ウスヒラタケ菌床栽培における廃菌床の再利用	中部森林研究第58号
〃	上辻・中島・坂井	地域特産サンショウ苗の安定生産技術に関する研究	公立林業試験研究機関研究成果選集No.7

〔資料〕 県森林研究所「平成21年度達成目標指標第4 四半期分の報告」（平成22年4月15日）調べ

(2) 生活技術研究所

発刊年次	研究発表者	試験・研究テーマ	報告書
2009	藤巻	人間・生活者視点による人にやさしい製品開発 (第4報) ー身体にかかる力と不快感ー	生活技術研究所研究報告, No. 11, 2009
	成瀬	人間・生活者視点による人にやさしい製品開発 (第5報) ーソファの設計指針に関する研究(1)ー	生活技術研究所研究報告, No. 11, 2009
	今西	資源循環利用を考慮した木質部材に関する研究 (第2報) ーカッターミルにより調製された木粉の特性評価ー	生活技術研究所研究報告, No. 11, 2009
	三井	混合無水物による木材の耐光性向上	生活技術研究所研究報告, No. 11, 2009
	伊藤	高強度かつ軽量な木質材料の開発	生活技術研究所研究報告, No. 11, 2009
	宮川	高齢者に配慮した生活用具の開発 (第2報)	生活技術研究所研究報告, No. 11, 2009
	石原	木製家具における伝統技術の解明 (第3報) ー曲木工程の指標化ー	生活技術研究所研究報告, No. 11, 2009
	西垣	木質住環境の快適性評価に関する研究 (第2報) ー病室の室内環境が心理的に及ぼす影響評価ー	生活技術研究所研究報告, No. 11, 2009
	藤巻	木質住環境の快適性評価に関する研究 (第3報) ー実居住空間が心理的に及ぼす影響評価ー	生活技術研究所研究報告, No. 11, 2009
	西垣	木質住環境の快適性評価に関する研究 (第4報) ー学校空気質測定ー	生活技術研究所研究報告, No. 11, 2009
	坂東	上肢支援型起立動作補助装置の開発 (第4報) ー起立補助椅子からの立ち上がりと肘掛け位置の関係ー	生活技術研究所研究報告, No. 11, 2009
	木村	簡易残響室を用いた音響透過損失測定方法の確立	生活技術研究所研究報告, No. 11, 2009
	成瀬	体圧分布センサーを用いた製品評価	生活技術研究所研究報告, No. 11, 2009
	成瀬	高齢者用肘掛の最適設計	生活技術研究所研究報告, No. 11, 2009
	西垣	病室における木材の使用が人体に与える影響	日本建築学会 (宮城県)
	木村	簡易遮音測定装置の開発と計測方法のマニュアル化	技術融合化シンポジウム (名古屋市)
	藤巻	生体組織の硬さとクッションの好みの傾向	人間工学会システム大会 (東京都)
	成瀬	木製椅子に関するユーザーニーズ解析	人間工学会システム大会 (東京都)
	三井	Near-Infrared Spectroscopic Investigation of the Hydrothermal Degradation Mechanism of Wood as an Analogue of Archaeological Wood. Part II: Hardwood.	Applied Spectroscopy 63(7), 753- 758.
	三井	Correlation between hue angle and lightness of light irradiated wood.	Polymer Degradation and Stability 95, 638-642.
長谷川	新製品開発を支援 ー音響特性評価装置ー	ぎふ県木連情報134号	
西垣	調湿建材の使用が室内環境及び人体に与える影響調査に関する研究	室内環境, 2. 12(2009)	

[資料] 県生活技術研究所調べ

附2 森林研究所及び林政課緑化運動担当の試験地・調査地の概況

育種・育苗

単位：面積(ha)

No	試験テーマ	試験地名	所在地	設定年月日	面積	樹種	所有別
1	形質の遺伝様式に関する試験	多交雑 試験林	美濃市曾代	48. 4	0.8	スギ	県有地
2	精英樹系統種苗の遺伝特性及び地域環境適応性の検査	検定林 岐阜スギ 1号	郡上市明宝奥住	45. 6	1.5	〃	財産区有林
3		〃 〃 3号	中津川市加子母猪ノ谷	46. 5	1.5	〃	〃
4		〃 〃 5号	揖斐郡揖斐川町日坂	47. 6	1.5	〃	私有林
5		〃 岐阜アカマツ 3号	中津川市高山	48. 4	1.5	アカマツ	財産区有林
6		〃 岐阜スギ 7号	郡上市和良町鹿倉	48. 5	1.5	スギ	私有林
7		〃 〃 8号	高山市荘川町三谷	49. 3	1.5	〃	共有林
8		〃 〃 10号	飛騨市河合町二ッ屋	49. 6	1.5	〃	私有林
9		〃 〃 11号	高山市上宝町双六	〃	1.5	〃	〃
10		〃 岐阜アカマツ 4号	各務原市那加新加納	50. 3	1.5	アカマツ	市有地
11		〃 岐阜クロマツ 1号	〃 〃 〃	〃	1.5	クロマツ	〃
12		〃 〃 2号	多治見市月見町	49. 6	1.5	〃	私有地
13		〃 〃 3号	土岐市泉町北山	50. 5	1.5	〃	市有地
14		〃 岐阜スギ 13号	下呂市萩原町山之口	〃	1.5	スギ	財産区有林
15		〃 〃 14号	恵那市串原南山	〃	1.5	〃	私有林
16		〃 〃 15号	郡上市八幡町那比	51. 3	1.5	〃	〃
17		〃 岐阜アカマツ 5号	高山市国府町宮地	50.11	1.5	アカマツ	〃
18		〃 岐阜ヒノキ 1号	美濃市上河和南ヶ洞	51. 4	1.3	ヒノキ	〃
19		〃 〃 2号	高山市朝日町甲	51. 5	1.7	〃	市有林
20		〃 岐阜スギ 16号	本巣市根尾能郷	51. 6	1.5	スギ	私有林
21		〃 〃 18号	下呂市小坂町落合	51. 4	1.5	〃	私有林
22		〃 岐阜ヒノキ 3号	加茂郡八百津町八百津	52. 3	1.5	ヒノキ	〃
23		〃 岐阜スギ 20号	下呂市金山町岩瀬	52. 6	1.0	スギ	〃
24		〃 〃 21号	高山市清見町牧ヶ洞	52. 5	1.5	〃	〃
25		〃 岐阜ヒノキ 4号	下呂市金山町岩瀬	52.11	1.5	ヒノキ	〃
26		〃 〃 5号	高山市国府町宮地	〃	1.5	〃	〃
27		〃 〃 6号	揖斐郡揖斐川町西津汲	53. 5	1.5	〃	町有林
28		〃 〃 7号	本巣市法林寺	53. 4	1.3	〃	私有林
29		〃 岐阜ヒノキ 8号	郡上市和良町鹿倉	53. 5	1.5	〃	財産区有林
30		〃 〃 9号	恵那市山岡町下手向	〃	1.5	〃	市有林

育種・育苗（続き）

単位：面積(ha)

No	試験テーマ	試験地名	所在地	設定年月日	面積	樹種	所有別
31	精英樹系統種苗の遺伝特性及び地域環境適応性の検査	検定林 岐阜ヒノキ 10号	中津川市福岡	53. 5	1.5	ヒノキ	財産区有林
32	〃	〃 〃 11号	高山市清見町牧ヶ洞	53. 6	1.7	〃	私有林
33	〃	〃 〃 12号	山県市長滝	54. 5	1.5	〃	〃
34	〃	〃 〃 13号	揖斐郡揖斐川町上野	55. 5	1.5	〃	公社有林
35	〃	〃 〃 14号	郡上市美並町大原	〃	1.5	〃	財産区有林
36	〃	〃 〃 15号	恵那市上矢作町乙ヶ沢	55. 4	1.5	〃	市有林
37	〃	〃 〃 16号	恵那市東野花無山	〃	1.5	〃	私有林
38	〃	〃 〃 17号	下呂市火打	55. 5	1.5	〃	公社有林
39	〃	〃 〃 18号	高山市一之宮町梨ノ木平	〃	1.5	〃	市有林
40	〃	〃 岐阜スギ 22号	揖斐郡揖斐川町坂内新穂	56. 7	1.5	スギ	〃
41	気象害抵抗性系統種苗の遺伝的特性及び地域の環境適応性の検定	〃 耐凍岐阜ヒノキ 1号	下呂市小坂町落合	61. 6	1.0	ヒノキ	市有林
42	〃	〃 耐雪岐阜スギ 1号	郡上市白鳥町二日町	62. 6	1.0	スギ	私有林
43	マツノザイセンチュウ抵抗性個体選抜試験	抵抗性個体現地適応化試験	各務原市須衛町	63.12	0.2	アカマツ クロマツ	財産区有地
44	気象害抵抗性系統種苗の遺伝的特性及び地域の環境適応性の検定	検定林耐凍岐阜ヒノキ 3号	中津川市加子母南桑原	63. 5	1.0	ヒノキ	私有林
45	〃	〃 〃 4号	大垣市上石津町奥	H1. 5	1.0	〃	財産区有林
46	〃	〃 耐雪岐阜スギ 2号	飛騨市宮川町種蔵	H2. 5	1.0	スギ	共有林
47	〃	〃 〃 3号	本巣市根尾越波	H3. 5	1.0	〃	公社有林
48	〃	〃 耐凍岐阜スギ 1号	飛騨市宮川町森安	H4. 6	1.0	〃	共有林
49	〃	〃 耐凍岐阜スギ 2号	揖斐郡揖斐川町戸入	H5.11	1.0	〃	町有林

育 林

単位：面積(ha)

No	試験テーマ	試験地名	所在地	設定年月日	面積	樹種	所有別
1	下呂実験林造成試験	スギ本数管理比較実験林	下呂市小川	39. 7	0.30	スギ	財産区有林
2	〃	育林技術比較実験林	〃	39. 4	0.12	〃	〃
3	〃	スギ品種適地域性実験林	〃	39. 3	0.98	〃	〃
4	間伐方法の解析に関する試験	間伐効果試験林	郡上市大和町古道	54. 9	0.50	スギ	市有林
5	加工原木林育成技術試験	植栽密度及び肥培試験地	美濃市曾代	56. 3	0.15	ケヤキ イヌエンジュ	〃
6	〃	〃	下呂市小川	57. 4	0.05	ケヤキ	財産区有林
7	間伐方法による複層林誘導試験	複層林誘導試験地	中津川市福岡二ッ森	58. 8	2.00	スギ	市有林
8	広葉樹の育成に関する総合試験	荘川広葉樹総合試験林	高山市荘川町六厩	59.4	13.07	ミズナラ コナラ他	市有林
9	広葉樹間伐試験	広葉樹間伐試験地	郡上市大和町内ヶ谷	59. 6	0.35	広葉樹 ミズキ	公社有林
10	スギ林の形質と経済性試験	スギ直径階分布試験	〃 大和町古道	61.10	0.13	スギ	市有林
11	複層林維持管理試験	複層林試験地	不破郡関ヶ原町今須	62. 4	4.00	スギ ヒノキ	私有林 * (技術支援担当所管)
12	スギ・ヒノキの長伐期施業	長伐期試験地	美濃市洲原	H1. 7	0.22	ヒノキ スギ	会社有林
13	〃	〃	郡上市八幡町相生	H1.11	0.22	ヒノキ	私有林
14	スギ・ヒノキの長伐期施業	長伐期試験地	郡上市美並町高砂	H1.12	0.14	ヒノキ	財産区有林
15	〃	〃	〃 八幡町川戸洞	H4. 3	0.11	スギ	私有林
16	ケヤキの天然更新試験	ケヤキの天然更新試験地	揖斐郡揖斐川町西横山	H1. 7	0.15	ケヤキ	県有林
17	〃	〃	関市板取川浦	H1. 6	1.00	〃	私有林
18	降積雪環境区分と耐雪性森林の育成技術	不成績造林地の針・広混交林造成地	飛騨市宮川町洞	H2.10	1.34	スギ等	私有林
19	広葉樹林の密度管理に関する研究	広葉樹二次林の除・間伐試験地	高山市清見町巢野俣	H8. 7	0.25	ミズナラ他	私有林
20	冷温帯地域における広葉樹施業技術の確立	広葉樹植栽試験地	〃 清見町檜谷	H10. 5	0.10	ミズナラ、 材ノキ、ミズキ	公社有林

保 護

単位：面積(ha)

No	試験テーマ	試験地名	所在地	設定年月日	面積	樹種	所有別
1	クマによる剥皮被害防止手法の開発	クマハギ防除資材試験地	飛騨市河合町	H18.10	0.30	スギ	私有林
2	クマによる剥皮被害防止手法の開発	クマハギ防除資材試験地	本巣市根尾高尾	H19.11	0.50	スギ ヒノキ	私有林
3	クマによる剥皮被害防止手法の開発	枝条によるクマハギ防除試験地	揖斐川町谷汲岐礼	H20.1	0.30	スギ ヒノキ	私有林

特用林産

単位：面積(ha)

No	試験テーマ	試験地名	所在地	設定年月日	面積	樹種	所有別
1	菌根性キノコの林内栽培試験	菌根性キノコ栽培試験地	美濃市古城山	H11.1	0.04	アカマツ コナラ	市有林
2	〃	〃	八百津町伊岐津志	H18.9	0.03	アカマツ コナラ	町有林
3	〃	〃	高山市一之宮町	H18.9	0.03	アカマツ コナラ	市有林
4	キノコの林内栽培試験	キノコ栽培試験地	郡上市大和町	H19.6	0.03	スギ	市有林
5	キノコの林内栽培試験	キノコ栽培試験地	美濃市古城山	H19.6	0.02	スギ	県有林

薬木・薬草展示林

単位：面積(ha)

No	試験テーマ	試験地名	所在地	設定年月日	面積	樹種	所有別
1	希少有用植物の増殖と林床栽培に関する研究	薬木・薬草展示林	下呂市萩原町四美	H16.6	0.34	ヒノキ	県有地
2	植物ポリフェノール等の健康増進成分に関する研究	〃	〃	〃	〃	〃	〃
3	地域特産サンショウの優良苗の安定的生産管理技術に関する研究	〃	〃	〃	〃	〃	〃
4	希少有用植物の増殖と林床栽培に関する研究	〃	〃 羽根	〃	0.18	スギ ヒノキ	私有林

森林モニタリング

単位：面積(ha)

No	試験テーマ	試験地名	所在地	設定年月日	面積	樹種	所有別
1	酸性雨等森林被害モニタリング事業	酸性雨等森林被害モニタリング事業試験地	揖斐郡揖斐川町瑞岩寺	H2. 6	0.1	スギ・ヒノキ	会社有林
2	〃	〃	美濃市古城山	H2. 5	0.1	ヒノキ	県有地
3	〃	〃	郡上市美並町高砂	H2. 5	0.1	ヒノキ	会社有林
4	〃	〃	加茂郡東白川村神土	H2. 6	0.1	ヒノキ	私有林
5	〃	〃	飛騨市神岡町寺林	H2. 5	0.1	スギ	市有林
6	〃	〃	高山市清見町夏厩	H2. 6	0.1	カラマツ	市有林
7	〃	〃	下呂市下呂町小川	H2. 6	0.1	ヒノキ	県森連有林
8	〃	〃	揖斐郡揖斐川町藤橋東横山	H3. 5	0.1	スギ	県有林
9	〃	〃	郡上市和良町鹿倉	H3. 6	0.1	〃	財産区有林
10	〃	〃	関市小屋名	H3. 6	0.1	ヒノキ	県有地
11	〃	〃	大野郡白川村保木脇	H3. 6	0.1	スギ	村有林
12	〃	〃	高山市朝日町青屋	H3. 6	0.1	ヒノキ	国有林
13	〃	〃	山県市伊自良長滝	H4. 6	0.1	スギ等	会社有林
14	〃	〃	本巣市根尾大河原	H4. 6	0.1	ブナ等	国有林
15	〃	〃	瑞浪市日吉町	H4. 6	0.1	ヒノキ	財産区有林
16	〃	〃	飛騨市古川町畦畑	H4. 6	0.1	スギ	市有林
17	〃	〃	高山市荘川町岩瀬	H4. 6	0.1	コナラ	会社有林
18	〃	〃	関市武儀町中之保	H5. 6	0.1	ヒノキ	財産区有林
19	〃	〃	恵那市東野保古山	H5. 6	0.1	ヒノキ	生産森林組合有林
20	〃	〃	郡上市大和町古道	H5. 6	0.1	スギ・ヒノキ	市有林
21	〃	〃	下呂市萩原町四美	H5. 6	0.1	ヒノキ	市有林
22	〃	〃	高山市丹生川町大沼	H5. 6	0.1	スギ	市有林
23	〃	〃	海津市南濃町駒野奥条入会	H6. 6	0.1	ヒノキ	財産区有林
24	〃	〃	揖斐郡揖斐川町藤橋門入	H6. 6	0.1	スギ	会社有林
25	〃	〃	下呂市小坂町赤沼田	H6. 6	0.1	ヒノキ	市有林
26	衰退森林健全化技術対策事業	衰退森林健全化技術対策事業試験地	美濃市古城山	H4. 12	0.32	ヒノキ	県有地

[資料] 県森林研究所及び県林政課調べ

附3 森林・林業関係当初予算（一般会計）

単位：百万円

区分	合計	造林等森林整備費	治山費	自然保護費	林道費	林業生産流通対策費	森林組合等担い手対策費	試験研究及び普及指導等費	災害復旧費	その他
昭 34	652	173	194	2	125	31	5	17	13	92
35	831	168	285	2	142	23	6	19	78	107
36	947	192	366	3	170	30	6	15	117	49
37	1,138	234	470	3	212	32	10	17	103	56
38	1,182	266	502	3	233	35	13	20	64	45
39	1,551	337	592	20	285	33	13	18	46	206
40	1,593	341	590	15	290	53	16	15	25	248
41	1,880	407	608	20	286	122	16	17	127	277
42	1,964	432	649	10	284	184	11	21	75	298
43	2,337	541	815	10	371	194	12	18	44	332
44	3,024	651	979	13	638	195	12	103	57	376
45	3,632	742	1,233	14	774	214	14	118	56	467
46	4,078	861	1,507	15	762	254	21	48	58	553
47	5,028	1,131	1,934	18	888	294	23	52	116	572
48	6,354	1,513	2,433	0	984	340	123	60	256	645
49	6,800	1,948	2,380	33	982	399	124	65	150	719
50	6,724	1,910	2,097	46	873	450	126	75	191	958
51	8,882	2,381	3,067	61	1,110	539	143	77	333	1,171
52	10,895	2,751	4,217	56	1,111	650	167	123	713	1,108
53	13,966	3,144	5,507	57	2,451	938	247	104	211	1,306
54	16,139	3,757	6,195	63	3,141	1,095	276	96	60	1,455
55	18,044	4,382	6,588	72	3,306	1,224	147	103	251	1,972
56	18,270	4,272	6,674	80	3,387	1,155	141	111	262	2,189
57	18,494	4,310	6,844	84	3,542	908	175	136	210	2,285
58	19,486	4,306	7,299	217	3,757	881	154	128	275	2,469
59	19,827	4,374	7,544	225	3,780	959	172	127	155	2,490
60	20,528	4,418	7,601	241	3,866	1,079	177	148	353	2,646
61	21,780	4,698	8,090	494	4,141	1,017	193	216	199	2,733
62	22,343	4,658	8,886	282	4,035	1,031	270	199	171	2,810
63	24,681	4,930	10,524	258	4,823	940	141	147	125	2,793
平 元	25,550	5,125	10,717	232	5,208	1,092	100	135	121	2,822
2	26,281	5,151	11,682	345	4,620	1,047	104	163	331	2,839
3	26,870	5,046	11,440	339	5,106	1,043	131	164	647	2,954
4	27,319	5,032	11,878	376	5,406	1,117	132	188	238	2,951
5	31,440	5,340	12,276	375	6,658	1,552	1,936	217	96	2,992
6	32,069	5,376	12,900	465	7,541	1,157	1,062	189	115	3,263
7	34,928	5,552	13,507	737	9,922	1,000	622	205	155	3,229
8	37,802	5,477	13,891	827	12,675	898	492	149	75	3,317
9	40,065	5,684	13,949	998	14,207	1,243	474	144	75	3,291
10	36,988	5,416	12,928	746	13,222	1,075	177	128	86	3,210
11	35,909	5,213	12,427	657	12,475	877	169	129	208	3,754
12	34,830	5,171	13,598	516	10,694	614	163	116	546	3,411
13	36,008	5,762	14,650	491	10,941	918	134	98	480	2,534
14	30,658	4,185	12,028	465	9,212	1,317	106	63	88	3,193
15	27,191	3,716	11,372	437	7,579	930	66	54	234	2,802
16	24,172	3,656	8,917	717	6,893	817	62	50	75	2,985
17	18,773	2,986	6,013	711	5,138	704	46	60	253	2,862
18	22,116	3,851	7,540	774	5,868	927	55	50	50	3,002
19	20,499	3,870	7,227	214	5,602	557	50	39	126	2,813

附3 森林・林業関係当初予算（一般会計）（続き）

単位:百万円

区分	合計	林業総務費	林業振興費	県産材流通対策費	林道費	治山費	森林整備費	直轄事業負担金	森林研究費	林業用施設災害復旧費	治山施設災害復旧費	自然保護関連費
平 19	20,499	1,599	212	1,231	5,602	7,102	4,272	125	24	101	25	205
平 20	19,923	1,616	214	1,111	5,290	6,811	4,457	125	25	43	25	205
平 21	22,464	1,592	186	4,873	4,591	6,565	4,165	125	30	119	25	193
平 22	17,541	2,391	195	2,814	3,463	5,044	3,290	102	32	41	25	144

[注]平成19年度から、総合財務会計システムの導入による事業別執行への対応の一環として、目名の見直しを実施したため、それに伴い内容区分を変更する。

自然保護関連費は自然保護員設置費、自然環境保全対策費、自然公園費、鳥獣保護費を合わせたものである。

附4 林政年表 (4-1)

年度	事 項
昭和	
20	★農林省復活。県単独治山事業はじまる。林地利用試験地（関市）を林産指導所と改称。★森林資源造成法交付。
21	★森林資源造成法による証券造林はじまる。★第1次治山事業計画樹立。
22	★国有林野事業特別会計法公布（国の林政統一さる）。★地方自治法公布（財産区の創設）。県林産物検定所を廃止し、地方事務所に統合。しいたけ種菌「岐阜改良1号」を県林産指導所が開発。
23	★保安林整備5ヵ年計画策定。治山4ヵ年計画スタート。★証券造林廃止。松くい虫・クリタマバチ大発生（23～26年県下でも、恵那・岐阜地方に発生し、漸次蔓延）。
24	岐阜県山林協会設立。★林野庁新設。★臨時物資需給法廃止（それに伴い、県営木材検査廃止）。★経済復興5ヵ年計画にそって造林5ヵ年計画ならびに第1次治山5ヵ年計画策定。★水源林造成事業はじまる。朝日村青屋部分林設定（岐阜大学設立記念）。
25	★森林病虫害等防除法公布。国土緑化岐阜県推進委員会発足。木炭格付条例制定。林業技術普及事業はじまる。
26	★失業対策林道事業はじまる。★農林漁業資金融通法公布（融資造林・融資林道はじまる）。県山林事務局を設置し、林政・治山・林産の3課を置く。★森林法公布（第1期森林計画制度はじまる）。★農林漁業団体再建整備法公布（森林組合改組・設立はじまる）。造林事業10ヵ年計画（27～36年）策定。第1次治山10ヵ年計画（26～35年）策定。「岐阜県の林業」創刊。岐阜県森林審議会設置。
27	県森林組合連合会改組発足。★森林火災国営保険法の一部改正。★せき悪林地改良事業はじまる。民有林保全計画（29～38年）策定。全国山林復興大会、岐阜市で開催。県営種子採取事業はじまる。★農林漁業金融公庫法公布。
28	★全林野労働組合結成。岐阜県木炭協会設立。★民有林保全計画第1期計画（28～30年）策定。林道網計画策定。★林業技術普及事業を林業改良普及事業と改める。★冷害林道～救農林道事業はじまる。★町村合併促進法公布により公有林野は大激動を受けた。木材業者等登録条例公布。
29	県林産指導所を廃止し、岐阜県林業試験場設立（後、高山市へ移転）。★保安林整備臨時措置法公布。県立公園条例制定
30	★砂防法制定。公有林野緑化県行造林条例制定。町村合併促進県単林道及び小団地林道事業はじまる。適地適木調査事業はじまる。保育コンクールはじまる。
31	岐阜県事務所等設置条例公布。山林事業所設置。★林業技術普及員と林業経営指導員（27年設置）が統合され、林業専門技術員及び林業技術員を置く。
32	★自然公園法制定。★森林法の一部改正（森林計画制度改正）。県山林事務局が林務部に昇格。★林業技術員を林業改良指導員と改称。第2期森林計画制度及び第1期公有林経営計画制度はじまる。全国緑化大会及び植樹行事、谷汲村で開催。★民有林造林長期計画樹立。林木育種事業はじまる。新農村林道事業はじまる（37年度まで）。樹苗需給調整委員会設置。岐阜県山林会館竣工。
33	★地すべり等防止法公布。★分収造林特別措置法公布。岐阜県林業改良普及指導員資格試験条例制定。精英樹による県英採穂・採種園の造成はじまる。岐阜県林業経営協議会設置。林業試験研究推進協議会設置。第1次森林組合振興3ヵ年計画はじまる。7.26飛騨地方に水害。
34	県民の山造成事業はじまる。特殊緊急治山及び県単災害復旧事業施行。のうさぎ捕獲奨励事業はじまる。キジの人工養殖はじまる。伊勢湾台風により県全域が被災。中東濃に松くい虫大発生（34～36年）。県森連岐阜林産物共販所開設。
35	★治山治水緊急措置法公布。治山事業10ヵ年計画（35～44年）策定。★保安林改良事業はじまる。★林道改良事業はじまる。台風11・12号により中濃が被災。県森連飛騨・東濃林産物共販所開設。第2次森林組合振興3ヵ年計画決定。★白ろう病の発端が見うけられる。木炭・薪の減産。
36	★農林漁業金融公庫法の一部改正（林経資金追加）。★森林国営保険法の一部改正（気象災追加）。新県木連設立。★森林開発公団分収造林はじまる。特殊緊急治山事業実施。★山村振興林道事業はじまる。林地肥培コンクールはじまる。林業研究グループの助成事業はじまる。山村中堅青年育成研修はじまる。36.6梅雨前線豪雨により西濃・中濃が被災。第2室戸台風により県全域が被災。県下の林業労働災害率上昇。
37	★森林法の一部改正（森林計画制度の改善）。★第3期森林計画制度はじまる。銚子谷林道着工（県下最大の林道）。白山国定公園が国立公園に昇格。二種林業改良指導員（森林保護、特殊林産、林業機械）配置。保安林保護員配置。藤橋村有林及び地上権設定県有林の主伐はじまる。しいたけほだ木にシワタケ・アナタケ被害発生（37～38年）。
38	★森林組合併助成法公布。★林業信用基金法公布。★狩猟法を鳥獣保護及び狩猟に関する法律に改正。移動林業試験場、林業経営コンクールはじまる。★民有林基幹林道新設。
39	★保安林整備臨時措置法の一部改正（整備基幹10ヵ年延長）。★林業基本法公布。★鳥獣保護員設置。★第1次林業構造改善事業発足。飛騨・木曾川国定公園指定。木材業者登録条例改正（木材チップ業者追加）。森林組合拡大強化5ヵ年計画はじまる。全国森林組合大会、岐阜市で開催。岐阜県鳥獣審議会設置。林業構造改善事業促進対策協議会設置。
40	ライチョウを県鳥に指定。★山村振興法公布。治山事業5ヵ年計画（40～44年）策定。新林道網策定。林業構造改善事業はじまる（清見村・八百津町・萩原町）。9.15集中豪雨により揖斐川上流が被災。緑化促進青年隊を岐阜県林業青年研修所に改称。
41	森林企画課設置。一般製材業近代化計画策定。★入会林野近代化法公布。入会林野近代化事業はじまる。峰越連絡林道事業はじまる。いちいを県木に指定。岐阜県林業公社設立（同公社による分収造林はじまる）。

〔注〕 ★印の事項は主として全国にわたるものである

附4 林政年表 (4-2)

年度	事 項
昭和	
42	春季干害により苗畑に被害。特殊林産物生産計画策定。★林道採択基準緩和と補助率アップ。白山スーパー林道着工。岐阜県林業の長期構想樹立。この年より、木材移入県になった。
43	★森林法の一部改正(森林施業計画制発足)。8.17集中豪雨により中濃が被災(飛騨川バス転落事故)。「青年の山」づくりはじまる。県営苗畑整備統合。岐阜県林業センター設立の調査に着手。
44	木曾三川水源造成公社設立(同社による分収造林はじまる)。林業センター建設着手。
45	谷汲村に「いこいの森」開園。岐阜県林業開発基本計画樹立。林業種苗生産事業者の登録制実施。岐阜県山林種苗共同組合設立。林業青年研修所閉所。林業センター完成。林業試験場を廃止し、林業センター・寒冷地林業試験場を置く。
46	林務部の機構改革、林政・造林・治山林道・経営普及の4課を置き、岐阜県林業短期大学校開校。森林計画コンピュータ化はじまる。飛越山地大規模林業圏調査対象地域の指定。飛騨産業センター工事着手。林道網調査体系が確立される。林業長期計画・林道整備5ヵ年計画策定。
47	★第2次林業構造改善事業発足。木と生活展開催。土採種規制条例制定。自然保護員設置。森林教室開講。飛越山地大規模林業圏基本計画策定。保全林整備事業はじまる。優良材生産技術体系の指導。県営木炭検査の廃止。林務部を林政部と改称。7.13集中豪雨東濃南部を襲う。
48	★全国森林計画変更。飛越山地大規模林業圏実施計画策定。保健保安林整備はじまる。造林補助制度の全面改正。岐阜木材流通団地の用地収得・造成工事に着手。東騨実験林設置。特用林産物生産振興対策事業はじまる。
49	★保安林整備臨時措置法の一部改正(整備期間10ヵ年延長)。岐阜県民「木の国運動」はじまる。育林促進事業はじまる。★森林法及び森林組合併助成法の一部改正(林地開発許可制の実施と森林組合の改善関係)。森林組合労務班を愛林隊と改称。西濃実験林設置。★林道賠償責任保険はじまる。森林開発公団岐阜地方建設部発足。
50	★「緑の国勢調査」発表(環境庁)。第1次林業構造改善事業完了。★山村振興法一部改正(有効期間10ヵ年延長)愛林の日・育林強調月間制定。特用林産物生産流通改善事業はじまる。大規模林道高山・大山線起工。岐阜木材流通団地完成。
51	★林業改善資金制度発足。中核林業振興地域特別対策事業はじまる。9.12豪雨により県下各地が被災。揖斐郡谷汲村で全国育林祭。
52	大規模林道八幡・高山線起工。白山スーパー林道開設。第5次治山事業5ヵ年計画(52~56)策定。検査監制度発足。揖斐川バス事故。岐阜県林業基本計画策定。
53	★森林組合法制定並びに同法制定に伴う森林法の一部改正、森林法施行細則全面改正、森林組合法施行細則公布。土岐市下石碓沢地すべり地区に指定。岐阜県林材振興第10回記念大会(式典、緑と木の住いフェスティバル、木材記念市)開催。関東中部地区第15回林道研究発表大会、下呂町で開催。林道網整備計画策定。
54	★国産材産業振興資金融資制度発足。★森林総合整備事業発足。文化庁、環境庁、林野庁の三庁は、「カモシカの保護及び被害対策について」を発表。岐阜県第三次総合計画第二期実施計画策定。大垣地域モデル定住圏計画策定。
55	★新林業構造改善事業発足。★林業振興地域育成対策事業発足。★振動障害対策巡回指導事業発足。「やすらぎの森」造成事業発足。林業普及指導事業30周年記念大会開催。第24回全苗連大会岐阜市で開催。56豪雪により飛騨・奥美濃地方の森林被害甚大。
56	★松くい虫被害対策特別措置法制定。★基幹林業技能者育成確保対策事業発足。★森林組合林産活動強化事業発足。★緑の相談員設置事業発足。間伐促進総合対策事業発足。大規模林道関ヶ原・八幡線政令指定。7.12梅雨前線豪雨により奥美濃地方森林被害甚大。
57	★松くい虫奨励防除事業。第2期共同水源林造成事業。★木材産業再編整備事業、木材需要拡大総合対策事業及び林産集落振興条件整備事業発足。吉城郡上宝村柘尾大サコ地内を地すべり地区に指定。岐阜県第3次総合計画第3期実施計画策定。岐阜県第六次治山事業5ヵ年計画策定。岐阜県林業研究グループ連絡協議会結成20周年記念大会開催。日本木材青壮年団体連合会第27回全国会員岐阜県大会開催。大規模林道関ヶ原・八幡線起工。複層林造成事業開始。
58	★森林法及び分収造林特別措置法の一部改正(市町村森林整備計画、森林整備法人及び分収育林制度の創設)。機構改革により生活環境部廃止。自然保護、自然環境保全行政の林政部移管により自然保護課を設置。林業基本計画(59~72年度)策定。林道網整備計画策定。県営有用広葉樹林造成事業開始(用地取得)。★苗木需給安定基金創設。★土砂崩壊流出防止総合治山事業。★水土保全機能強化総合モデル事業発足。県産材需要拡大総合対策事業発足。★国産材安定供給特別対策事業発足。9.28災害により東濃地方の森林被害大。
59	★保安林整備臨時措置法の一部改正(特定保安林の創設)。★重要流域保安林総合整備事業・林業地域活性化対策事業及び複層林造成パイロット事業発足。中部山岳国立公園50周年記念式典開催。
60	★国際森林年。★森林・林業、木材産業活力回復5ヵ年計画決定。★特定保安林整備緊急造林事業及び山地災害危険地対策事業発足、国産材供給体制整備事業実施。★第2次林業構造改善事業終了。
61	★松くい虫被害対策特別措置法の一部改正(松林の区分等)。第7次飛騨川地域森林計画の樹立。沿道森林修景パイロット事業実施。産直住宅建設促進事業発足。森林・河川緊急整備税創設岐阜県決起大会開催。中部地区治山林道協会合同連絡協議会開催。
62	★N T Tの株式の売却収入の活用による社会資本の整備の促進に関する特別措置法施行。★総合保養地域整備法施行。岐阜県第4次総合計画第2期実施計画(62~65年度)策定。

[注] ★印の事項は主として全国にわたるものである

附4 林政年表 (4-3)

年度	事 項
昭和	
62	沿道森林修景パイロット事業・紅葉狩りツアールート整備推進事業実施。白山スーパー林道二車線化。第8次木曽川地域森林計画の樹立岐阜県木の国大学開催。
63	ぎふ中部未来博覧会開催 ・緑と木のむら出展。88飛騨・高山博(食と緑の博覧会)開催。★緑と水の森林基金創設。福岡町に水土保持機能強化総合モデル事業「水土の森」完成。板取村に「21世紀の森」開園。上宝村に「飛騨北アルプス自然文化センター」開園。きのこ産地銘柄育成事業創設“飛騨・美濃きのこちゃん”。
平成 元年	第8次揖斐川地域森林計画の樹立。国産材供給体制整備事業(東濃地域)完了。 林政部5課組織改編(自然環境対策監・森林総合利用係設置)。★みどりの日制定。★9.7・9.20豪雨災害(激甚災害指定。(社)木曽三川水源造成公社創立20周年記念大会。複層林整備推進全国シンポジウム開催。 福岡町で東濃檜採種園造成工事着工。岐阜県きのこ料理コンクールはじまる。(社)岐阜県緑化推進委員会設立。岐阜県緑の基金創設。第3期共同水源林造成計画樹立。第8次宮・庄川地域森林計画の樹立。★美濃中央高原基盤整備事業。★多目的保安林総合整備事業。★ふるさと森林活性化総合対策事業。花街道モデル事業。匠の国・岐阜県伝統建築家認定事業。
2	★特用林産地化形成総合対策事業。★林業山村活性化林業構造改善事業発足。「岐阜県森林・林業・林産業・山村基本計画」策定。岐阜県林業普及指導事業40周年記念大会。飛越山地大規模林道高山・大山線「双六～瀬戸」区間完成(神岡町～上宝村)。第8次長良川地域森林計画の樹立。第6次鳥獣保護事業計画により、鳥獣保護区12箇所、特別鳥獣保護区2箇所、休猟区38箇所、銃猟禁止区域9箇所を設定。
3	★森林法の一部改正(森林整備事業計画発足)。★松くい虫被害対策特別措置法の改正及び延長。★森林組合合併助成法の改正。第8次治山事業五箇年計画を策定。きのこ王国岐阜推進事業創設。広域基幹林道「白谷～夕谷線」開通。岐阜県行政情報ネットワークによる「狩猟関係事務管理システム」始動。第8次飛騨川地域森林計画の樹立。
4	★森林整備事業計画を策定。★3省庁(国土庁・林野庁・自治省)による「森林・山村検討会」が発足。岐阜・鹿児島姉妹県盟約20周年交流事業実施(県林業グループ員鹿児島県を訪問)。県林業グループ連絡協議会30周年記念大会開催(八幡町)。グリーンフロント地域推進モデル計画策定。第9次木曽川地域森林計画の樹立。飛越山地大規模林道関ヶ原・八幡線「八幡区間」完成(八幡町)。
5	★ふるさと林道緊急整備事業。★公的分収林整備促進事業。★「岐阜県森林整備担い手対策基金」の創設。(以上、森林・山村検討会関連施策)。県政の重点・点検項目のひとつに「森林」。「ラブ・グリーン」キャンペーン事業の発足と「岐阜森林愛護隊」の結成。中国江西省に友好提携五周年記念「友好の森」造成。第9次揖斐川地域森林計画の樹立。
6	県林政部の組織改正(森林山村対策課の新設総合再編による自然環境保全課林産振興課の名称変更等大幅な再編整備)。ぎふ森林文化センター竣工。山村アドバイザー「森の交流大使」事業発足。「森の我が家確保事業」の創設。自然歩道サポーター発足。林業センターに「県産材オープンラボラトリー」開所。大規模林道関ヶ原・八幡線「明宝・馬瀬」区間、高山大山線「和佐府」区間の完成。第9次宮・庄川地域森林計画の樹立。広域森林組合「揖斐郡森林組合」発足。
7	「東濃檜採種園」開園。「グリーンドクター認定事業」の創設。岐阜県産直住宅建設促進連絡協議会による阪神・淡路淡路大震災(H7.1.17発生)被災家屋補修ボランティア終了。大規模林道高山・大山線「有峰」区間の完成と「東谷」区間の一部完成。第9次長良川地域森林計画の樹立。
8	★林野三法の成立(「林業改善資金助成法・林業等振興資金融通暫定措置法の一部改正法」「林業労働力の確保の促進に関する法律」「木材の安定供給の確保に関する特別措置法」)★経営基盤強化林業構造改善事業発足。「せせらぎ溪谷県立自然公園」の指定。岐阜・鹿児島友好の森「薩摩カイコウズの森」開園。岐阜市・板取村で「森林整備協定」締結。第9次治山事業五箇年計画の策定。第9次飛騨川地域森林計画の樹立。
9	ふるさと林道「畦畑～彦谷線」猪臥山(いぶしやま)トンネル工事着工。林道としては日本一(4,475m)。産直住宅累計2万戸を達成。岐阜県林業労働力確保支援センター開設。平湯地区における「緑のダイヤモンド計画(中部山岳国立公園内の総合整備事業)」を実施。岐阜県の名桜樹養成事業により「長寿の桜」苗木の配布開始。広域森林組合「南大野森林組合」発足(県下2番目)。第8次鳥獣保護事業計画の実施。広域基幹林道「白北線」完成。安房トンネルの開通。第10次木曽川地域森林計画の樹立。
10	★「森林法等の一部を改正する法律」の成立。「天生県立自然公園」の指定。ふるさと林道「野志・吉良見線」開通。「エコミュージアム関ヶ原」オープン。「森林科学研究所」開所。★「全国木炭シンポジウム」開催。★「女性森林フォーラムinぎふ」開催。広域基幹林道「鳥越線」開通。広域森林組合「恵南森林組合」・「南ひだ森林組合」発足。第10次揖斐川地域森林計画の樹立。「森林地理情報システム」稼働。
11	★三重県の林家で全国初のFSCの認証取得。本庁組織・機構再編。「御嶽山県立自然公園」の指定。大規模林業圏開発林道「春日・久瀬区間」開通。みどりの健康住宅モデルハウスオープン。広域基幹林道「平成～祖父川線」開通。「奥長良川名水館」竣工。九・一五豪雨災害発生。県内林業関係(治山施設・造林地等)被害額は240億円以上に。生活環境保全林「洗心の森」・「みやまの森」・「せせらぎ街道・四季の郷」開園。広域森林組合「もとす郡森林組合」発足。第10次宮庄川地域森林計画の樹立。森林資源モニタリング調査開始。
平成 12	★住宅の品質確保の促進等に関する法律施行。★製材などの農林物資の品質の改善等を目指したJAS法の改正、施行。

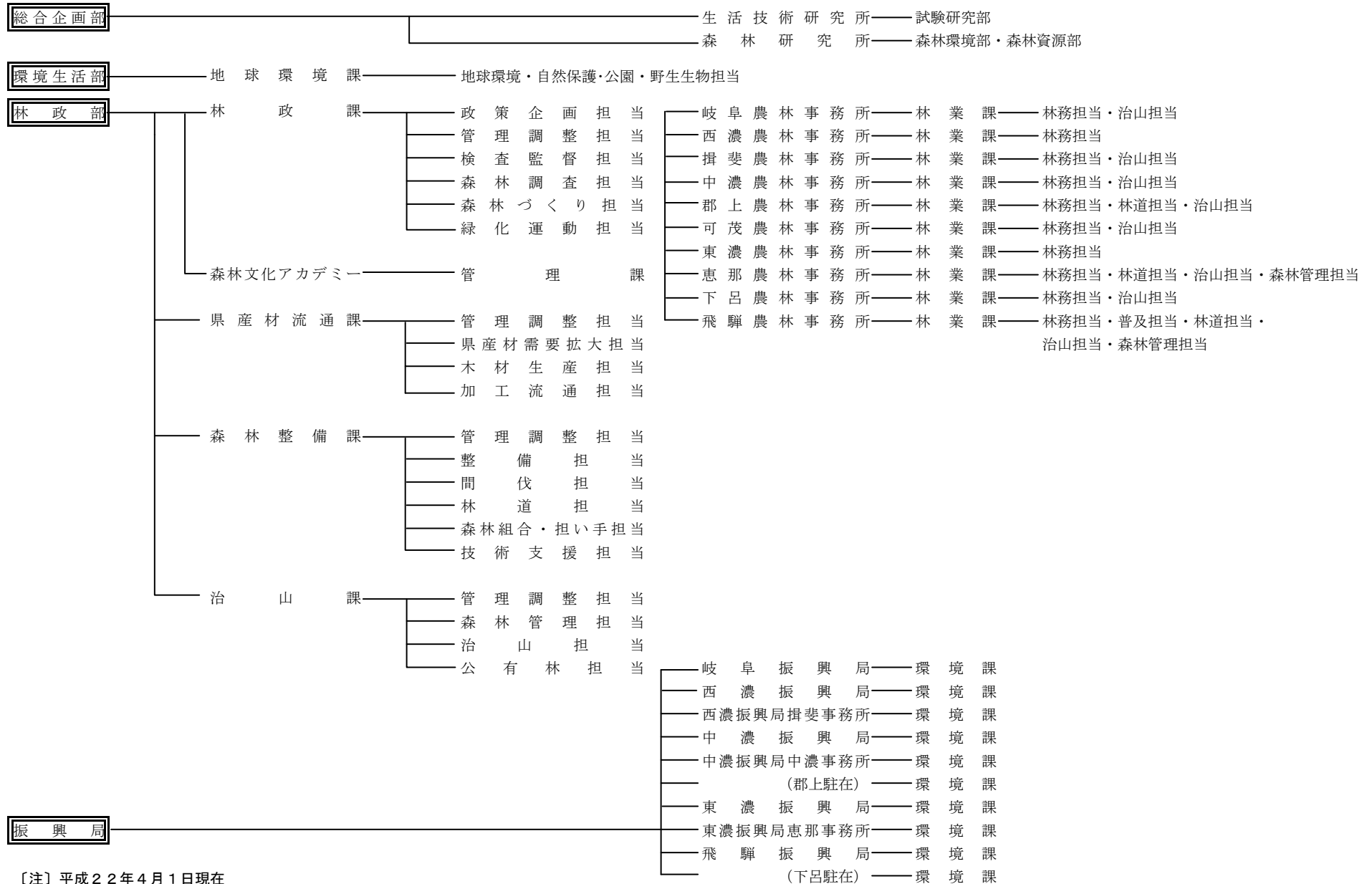
[注] ★印の事項は主として全国にわたるものである

附4 林政年表 (4-4)

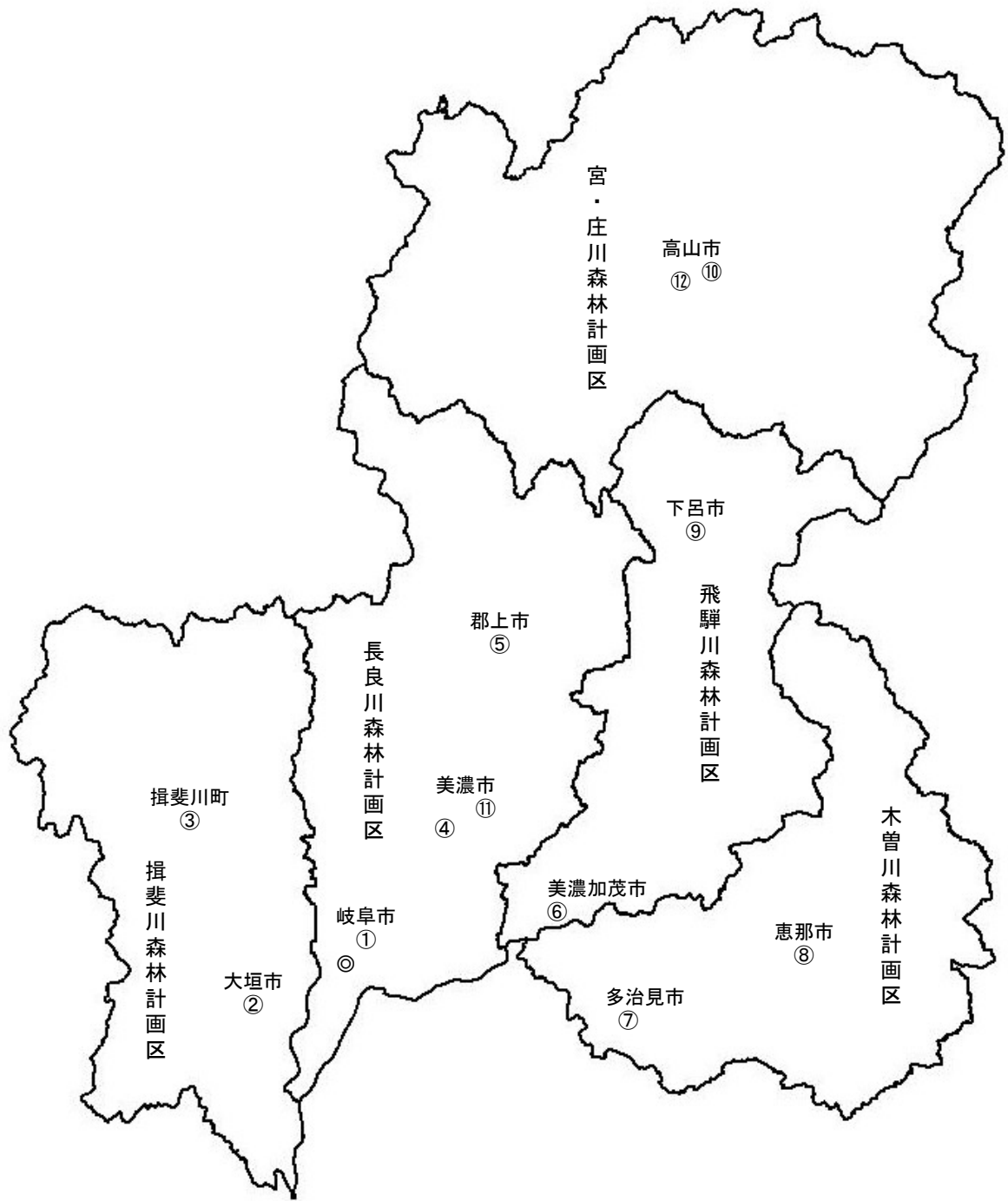
年度	事 項
平成	
12	★地方公共団体等に「環境にやさしい商品」を率先して購入することを義務づけるグリーン購入法成立。岐阜県森林・林業・木材産業活性化大会開催。岐阜県林業普及指導50周年記念大会開催。生活環境保全林「城山さくらの森」・「蘭丸ふるりの森」開園。流木災害監視地域の指定。第10次長良川地域森林計画の樹立。
13	★林業基本法が37年ぶりに改正され「森林・林業基本法」として成立。★森林法改正。★林業融資制度改正。中部北陸自然歩道完成。広域森林組合「西南濃森林組合」発足。「岐阜県産材」認証制度スタート。高山市で森林組合活性化フォーラム開催。「岐阜県の絶滅のおそれのある野生生物ー岐阜県レッドデータブック」作成。ふるさと林道「舟山～牛牧線」開通。広域森林組合「陶都森林組合」発足
14	★森林整備地域活動支援交付金制度スタート。平成14年4月5日岐阜市東部及び各務原市で林野火災発生・被災面積410ha。農山村整備局森林関係1課3室に組織改正。「望岳の道」八本原林道が完成。生活環境保全林「和良大月の森」開園。「岐阜県健康キノコ振興会」設立。ふるさと林道「畦畑～彦谷線ー飛騨卯の花街道ー」開通。第57回全国植樹祭の岐阜県開催内定。「山火事跡地緑の再生委員会」発足。平成14年1月の大雪による森林被害の確定・面積約2,560ha被害額112億3千万円。「飛騨牛記念館」完成。森林基幹道「青ナギ～根山線」完成。「木の香る環境づくり県民運動推進会議」発足
15	★我が国独自の森林認証制度の創設。ふるさと林道「則光和知線」が完成。「ぎふ山の日(八月八日)」の創設を宣言。「ふるさと沙羅」林道が開通。大規模林業圏開発林道「和良・明宝区間」開通。第57回全国植樹祭岐阜県実行委員会を設立。「岐阜県森林づくり30年構想」策定。
16	広域森林組合「中濃森林組合」「中津川市森林組合」「郡上森林組合」発足。「森の国・木の国県民協働会議」設立。23号台風により飛騨が被災。「第57回全国植樹祭基本計画」策定。
17	★「木づかい運動」の展開。第57回全国植樹祭記念事業「プレ植樹祭」の開催。広域森林組合「岐阜中央森林組合」「飛騨高山森林組合」「飛騨市森林組合」発足。「森林づくり1000人委員会」の開催。生活環境保全林「飛騨古川 朝霧の森」開園。現地機関に先駆け、本庁農林水産局、農山村整備局が林政部に改編。「持続可能な森づくり・国づくりを目指して」をテーマに飛騨高山会議を開催。ふるさと林道「神原～数河線」開通。県有林でFSC森林認証を取得。岐阜県森林づくり基本条例を制定。
18	★第57回全国植樹祭開催。「岐阜県森林づくり基本条例」施行。「岐阜県森林づくり基本計画」策定。広域森林組合「可茂森林組合」発足。生活環境保全林「乙女溪谷の森」・「白雲山やすらぎの森」開園。
19	「岐阜県森林づくり基本計画(平成19～23年度)」開始。県産材の合法性と流通履歴を証明する「岐阜証明材推進制度」創設。主要構造物に「岐阜証明材」を80%以上使用した住宅の建築費用を一部助成する「ぎふの木で家づくり支援事業」開始。5つのモデル団地で「健全で豊かな森林づくりプロジェクト」開始。平成20年1月29日に大手合板製造メーカーと県内の林業関係団体が協調し中津川市内に合板工場立地の協定締結。4つの企業等と森林づくり協定締結。ふるさと林道「阿多粕～西洞」開通。
20	★「オフセット・クレジット(J-VÉR)制度」の創設。「岐阜県地球温暖化防止基本条例」施行。「岐阜県地球環境の保全のための森林づくり条例」施行。3つのモデル団地で新たに「健全で豊かな森林づくりプロジェクト」開始。4つの企業等と森林づくり協定締結。(株)INAXとの間で「緑と水の子ども会議」推進に関する協定締結。「ひだ林業・建設業森づくり協議会」が設立。
21	★森林・林業再生プランの公表。「岐阜県間伐推進加速化計画」を策定。「岐阜県森林整備加速化・林業再生協議会」を設立。4つのモデル団地で新たに「健全で豊かな森林づくりプロジェクト」開始。「森・川・海ひだみの流域連携協議会」設立。3つの企業等と森林づくり協定締結。アサヒビール(株)と、県、県教育委員会との間で「緑と水の子ども会議」及び木育に取り組む協定締結。森林基幹道「洞～数河線」全線開通。

〔注〕 ★印の事項は主として全国にわたるものである

附5 岐阜県森林・林業行政の組織図



〔注〕平成22年4月1日現在



岐阜県管内図

※この管内図は、平成22年4月1日現在のもので、統計表の集計区分に一致する。

◎県庁 林政課・県産材流通課・森林整備課・治山課・地球環境課		
①岐阜農林事務所	⑤郡上農林事務所	⑨下呂農林事務所
②西濃農林事務所	⑥可茂農林事務所	⑩飛騨農林事務所
③揖斐農林事務所	⑦東濃農林事務所	⑪森林研究所・森林文化アカデミー
④中濃農林事務所	⑧恵那農林事務所	⑫生活技術研究所