

平成25年度 再評価実施箇所 (附図)

担当課〔森林整備課〕

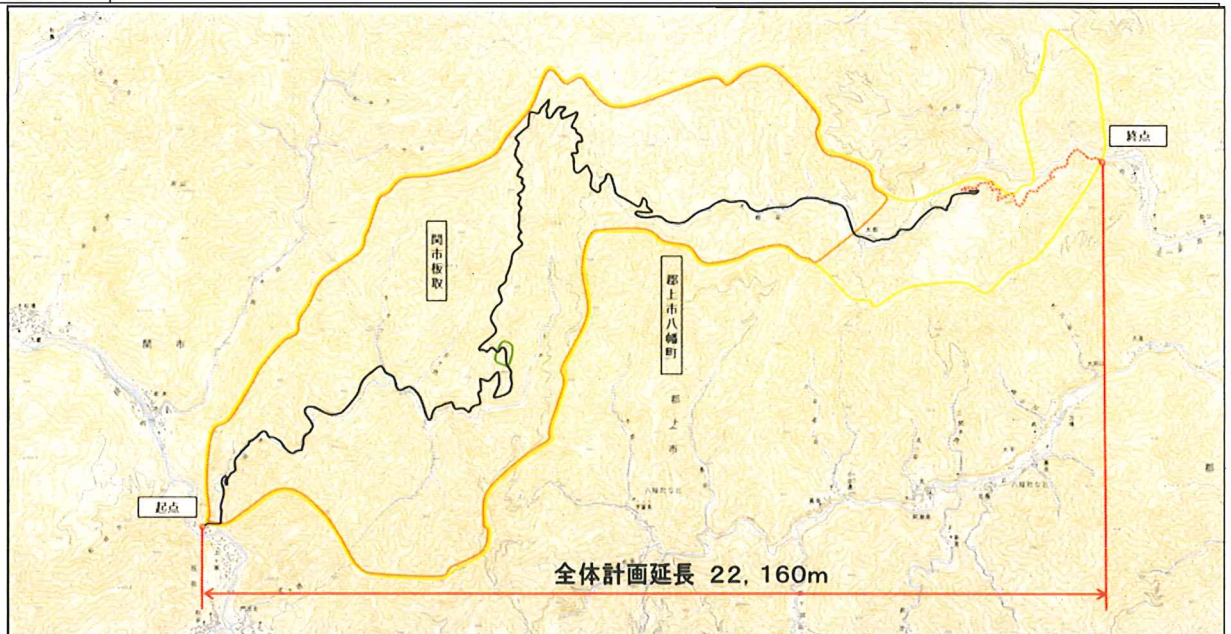
番 号	1	事 業 名 (路線・河川名等)	公共林道事業(道整備交付金) 揖北線	
事業実施箇所	起点: 揖斐郡揖斐川町東津汲 終点: 揖斐郡揖斐川町東横山	事業主体	岐阜県	
採択年度	平成2年度	完成予定年度	平成34年度	
再評価の実施基準	再評価を実施した後5年間が経過した時点で継続中の事業			
事業目的	<p style="text-align: center;">揖斐川町東津汲地区から揖斐川町東横山地区にかけての揖斐川左岸の森林整備を推進するため、基盤となる基幹林道の整備を行う。</p>			
事業概要	<p>林道開設 幅員 3.0~4.0m 全体計画延長 17,200m 全体事業費 6,080,000千円 利用区域森林面積 1,529ha 同蓄積 305,767m³</p>			
概要図	<div style="display: flex; align-items: center;">  <div style="margin-left: 20px;"> <p>既設延長3,296m</p> <p>実施済延長2,466m</p> <p>残計画延長12,560m</p> <p>全体計画延17,200m</p> <p>実施済延長2,174m</p> </div> <div style="margin-left: 20px;">   </div> </div>			

平成25年度 再評価実施箇所（附図）

担当課〔森林整備課〕

番号	2	事業名 (路線・河川名等)	公共林道事業（道整備交付金） 大谷～大栃線
事業実施箇所	起点：関市板取 終点：郡上市八幡町	事業主体	岐阜県
採択年度	昭和48年度	完了予定年度	平成30年度
再評価の実施基準	再評価を実施した後5年間が経過した時点で継続中の事業		
事業目的	関市板取字橋向を起点として郡上市八幡町相生字山ノ神に至り、2市の尾根境に広がる2,470haの広大な森林の骨格となる幹線路網を開設し、効率的な林業経営と適正な森林管理を促進すると共に、タラガ谷越（タラガ峠）を通じた両地区の人、モノの交流文化の歴史を継承する。		
事業概要	全幅員 4.0～5.0m 全体計画延長 22,160m（うち橋梁10基、隧道1箇所） 全体事業費 4,725,044千円 利用区域森林面積 2,470ha 同蓄積 567,567m ³		

概要図

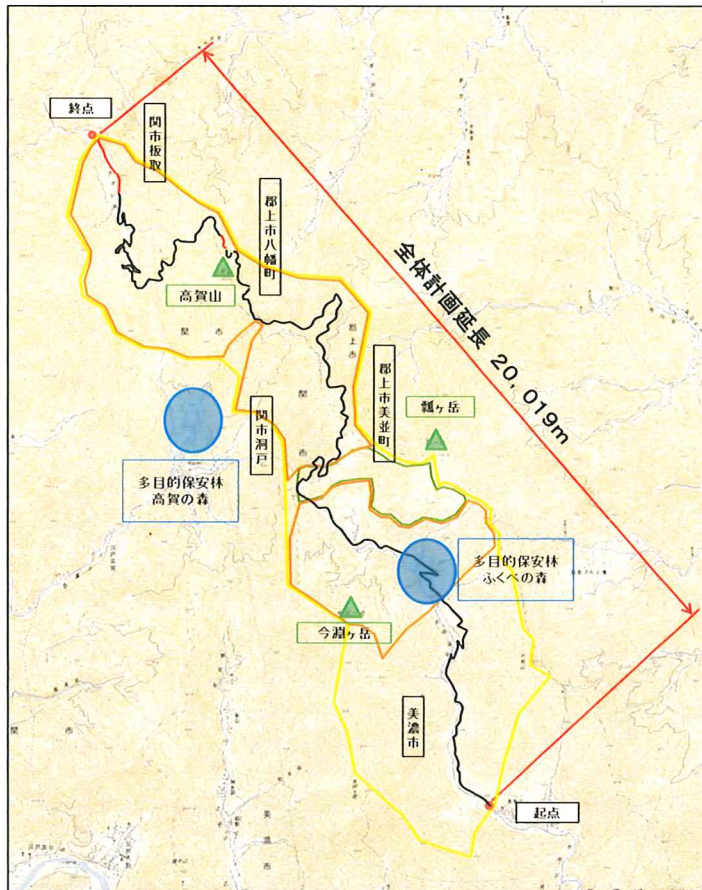


平成25年度 再評価実施箇所 (附図)

担当課〔森林整備課〕


番号	3	事業名 (路線・河川名等)	公共林道事業 (道整備交付金) 中美濃線
事業実施箇所	起点：美濃市片知 終点：関市板取	事業主体	岐阜県
採択年度	平成元年度	完了予定年度	平成26年度
再評価の実施基準	再評価を実施した後5年間が経過した時点で継続中の事業		
事業目的	<p>美濃市片知を起点とし、関市洞戸高賀、郡上市美並町高砂、八幡町那比を經由して関市板取に至り、3市の尾根境に広がる2,148haの広大な森林の骨格となる幹線路網を開設し、効率的な林業経営と適正な森林管理を促進すると共に、沿線の高賀三山や多目的保安林へのアクセス道として、地域の活性化に資する。</p>		
事業概要	<p>全幅員 5.0m 全体計画延長 20,019m 全体事業費 4,723,883千円 利用区域森林面積 2,148ha 同蓄積 427,285 m³</p>		

概要図



平成25年度 再評価実施箇所（附図）

担当課〔森林整備課〕

番 号	4	事 業 名 (路線・河川名等)	公共林道事業（道整備交付金） 白尾～鷺見線		
事業実施箇所	起点：郡上市白鳥町六ノ里 終点：郡上市高鷺町鷺見	事業主体	岐阜県		
採択年度	平成2年度	完了予定年度	平成30年度		
再評価の実施基準	再評価を実施した後5年間が経過した時点で継続中の事業				
事業目的	郡上市白鳥町六ノ里を起点とし、同市高鷺町鷺見に至り、1,280haの広大な森林の骨格となる幹線路網を開設し、効率的な林業経営と適正な森林管理に資する。				
事業概要	全幅員 4.0m 全体計画延長 17,917m 全体事業費 3,572,598千円 利用区域森林面積 1,280ha 同蓄積 211,267m ³				
概要図					

平成25年度 再評価実施箇所（附図）

担当課〔森林整備課〕

番 号	5	事 業 名 <small>（路線・河川名等）</small>	公共林道事業（道整備交付金） 二間手～水沢上線		
事業実施箇所	起点：郡上市明宝気良 終点：郡上市明宝奥住	事業主体	岐阜県		
採択年度	平成4年度	完了予定年度	平成30年度		
再評価の実施基準	再評価を実施した後5年間に経過した時点で継続中の事業				
事業目的	郡上市明宝気良を起点とし、同市明宝奥住に至り、2,270haの広大な森林の骨格となる幹線路網を開設し、効率的な林業経営と適正な森林管理に資する。				
事業概要	全幅員 4.0～5.0m 全体計画延長 18,300m 全体事業費 4,041,408千円 利用区域森林面積 2,270ha 同蓄積 580,495m ³				
概要図	<div style="text-align: center;"> 全体計画延長 L=18,300m  </div> <div style="display: flex; justify-content: space-around; margin-top: 10px;">   </div>				