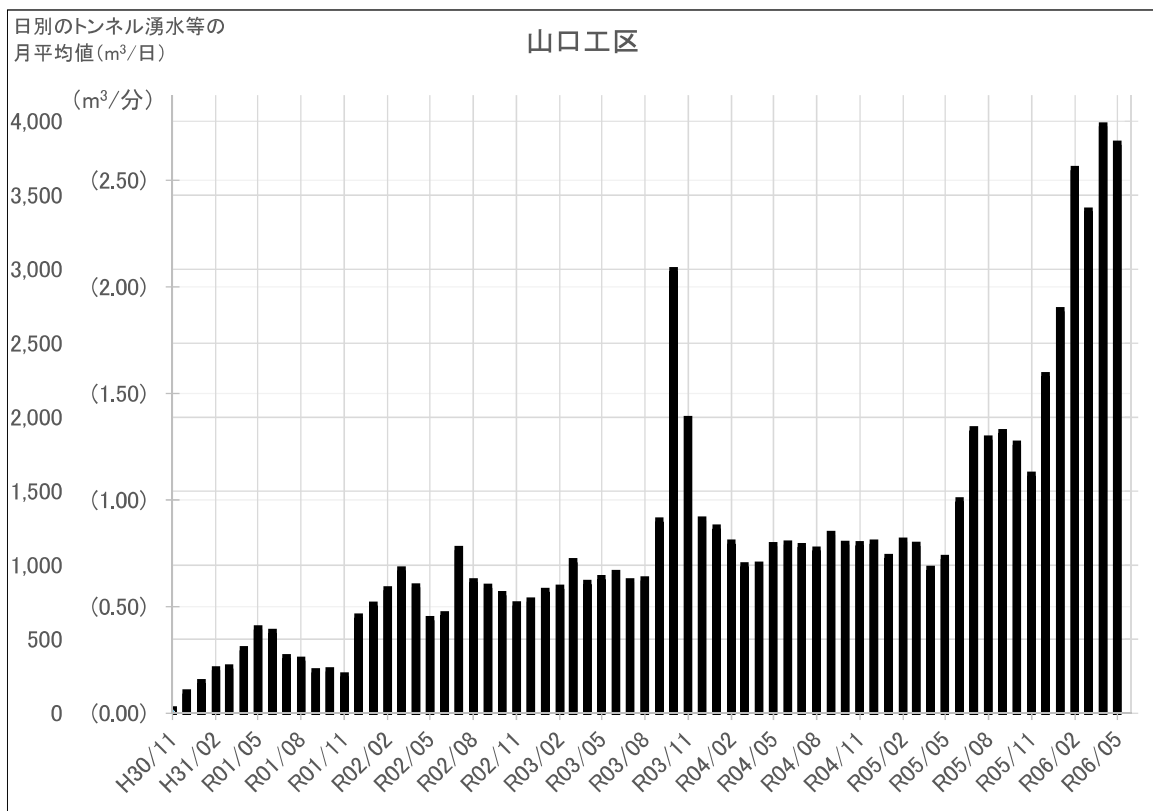


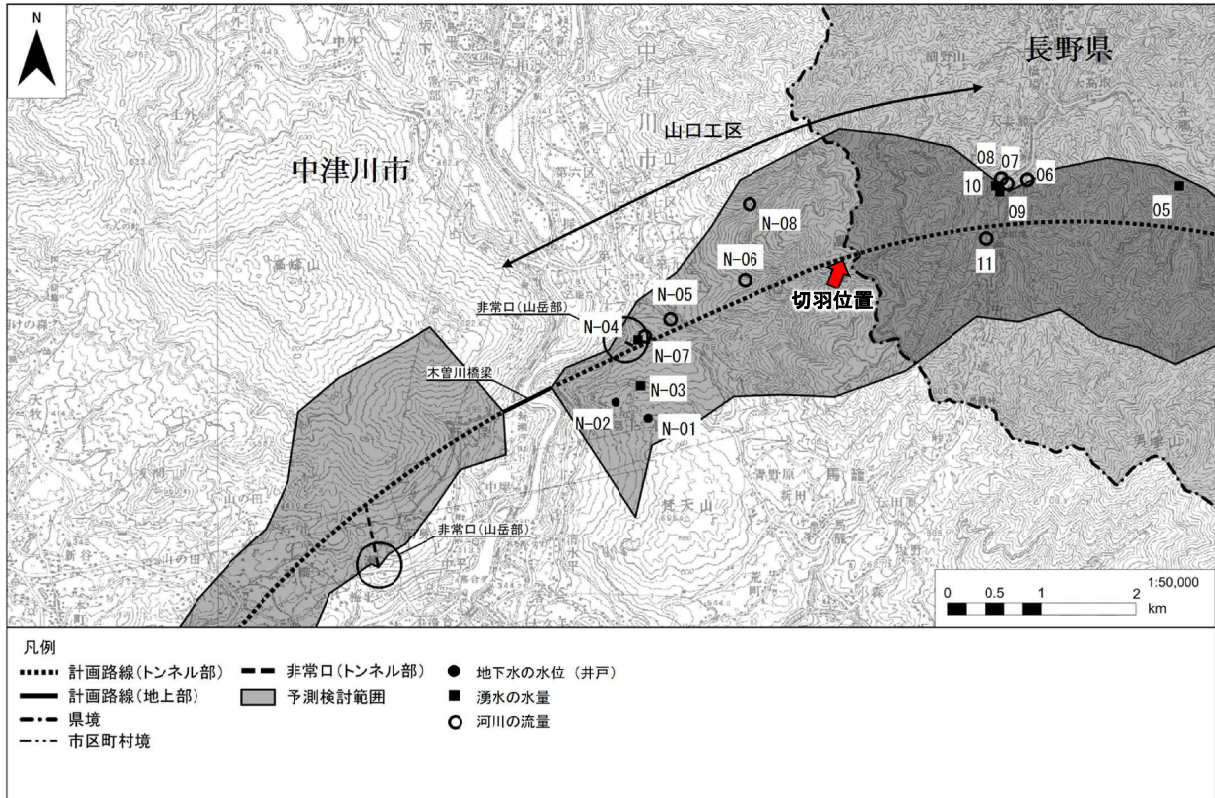
山口工区

(令和5年4月～令和6年5月)

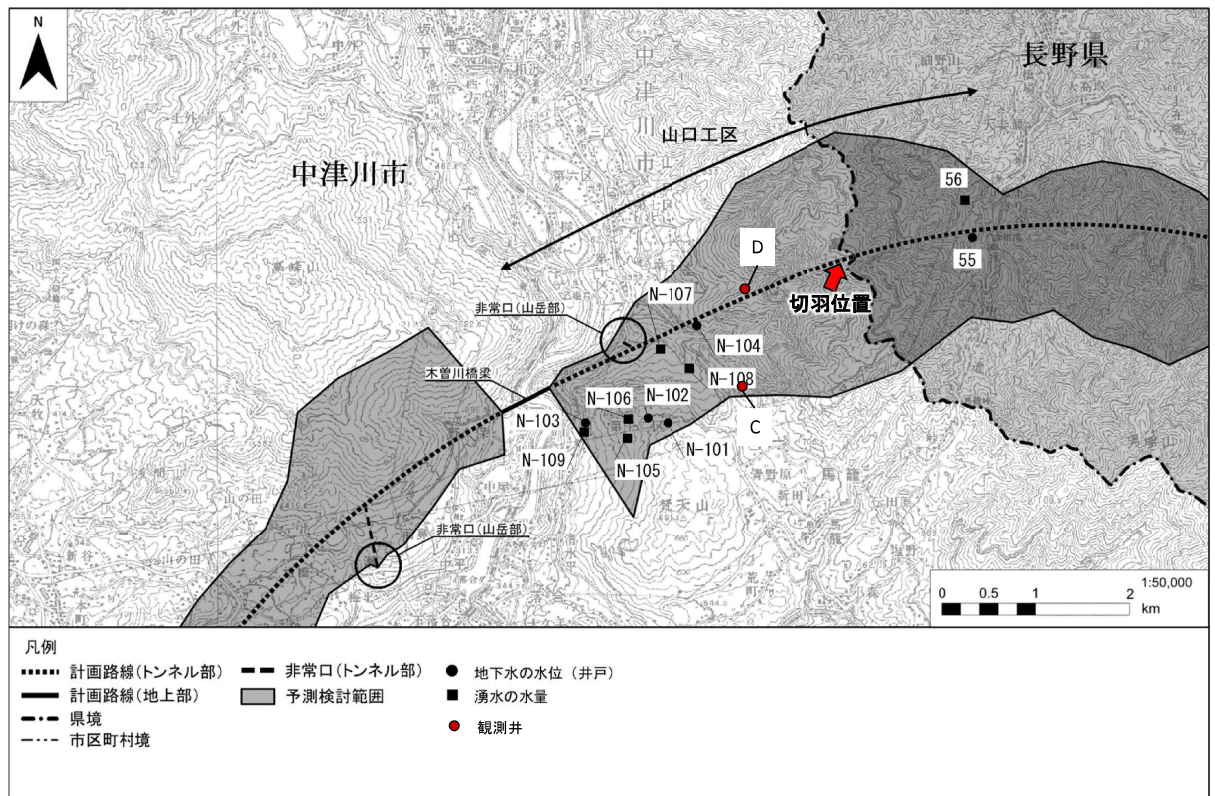
山口工区のトンネル湧水等の状況



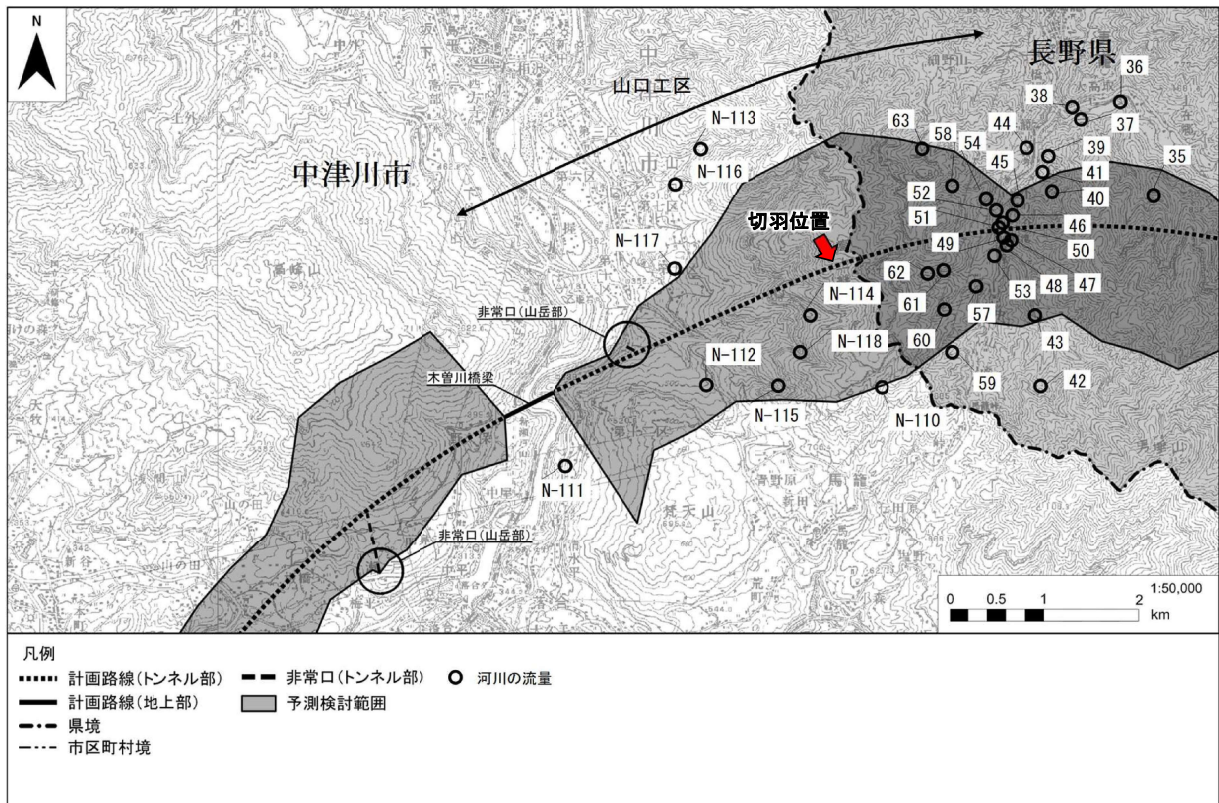
山口工区 事後調査地点(井戸、湧水、地表水:N-02,05,06,07)



山口工区 モニタリング、観測井地点(井戸・湧水: N-101,104,C,D)

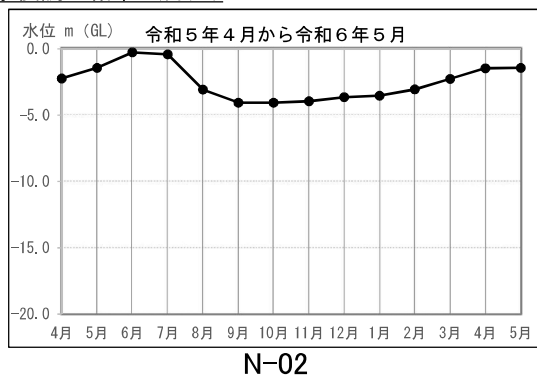


山口工区 モニタリング地点(地表水: N-112,114)



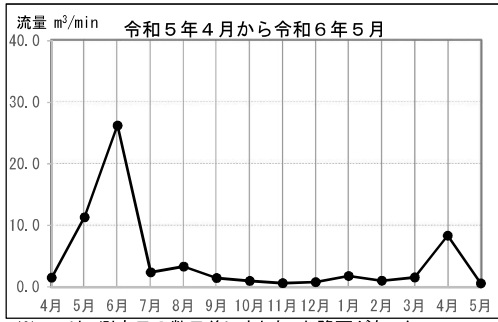
山口工区 事後調査地点の水位変動グラフ

事後調査結果 (井戸)

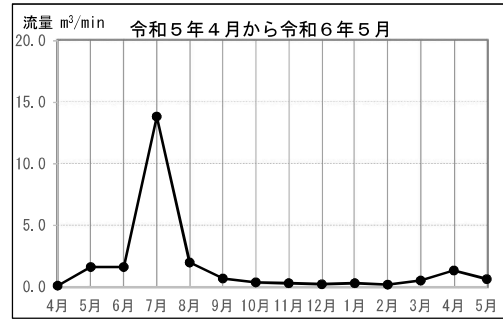


山口工区 事後調査地点の水位変動グラフ

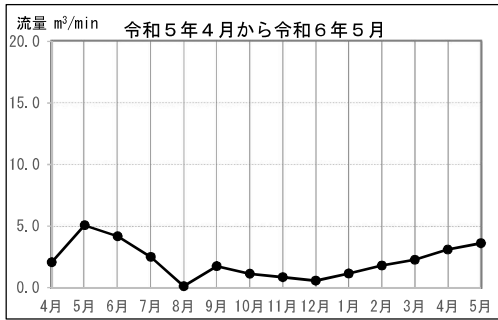
事後調査結果（地表水）



N-05



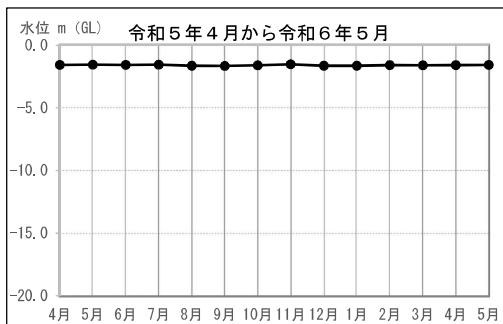
N-06



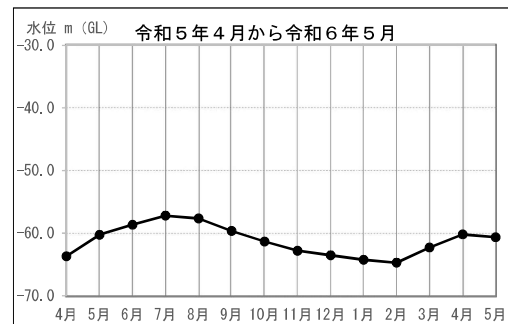
N-07

山口工区 事後調査、モニタリング地点の水位変動グラフ

モニタリング結果（井戸）



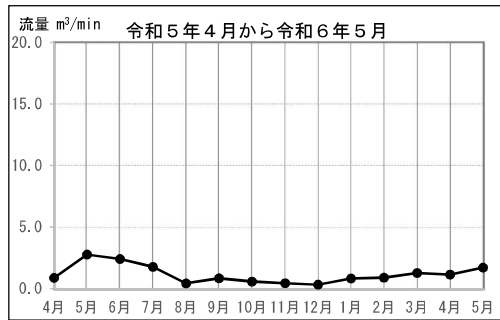
N-101



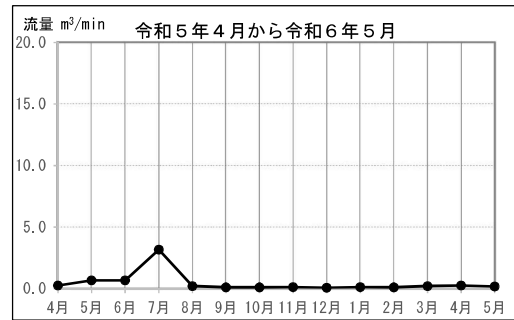
N-104

山口工区 モニタリング地点の水位変動グラフ

モニタリング結果(地表水)



N-112



※R5.7は、測定日の2日前にまとまった降雨があった。

N-114

山口工区 観測井の水位変動グラフ

地下水位データ (C,D)

