

岐阜県災害対策本部員会議(第1回)

【日時】令和6年6月23日(日) 7:30~

【場所】5階 災害対策本部室

数値等は、速報値のため今後変更となることがある。

会議の目的

○状況の共有

○当面の対応方針

次第

- 1 気象概況
- 2 土砂災害、河川水位等の状況
- 3 被害、避難の状況
- 4 各部等の対応
- 5 副知事指示

1 氣象概況

概況

- ・前線を伴った低気圧が日本海を東進し、低気圧や前線に向かって暖かく湿った空気が流れ込むため、前線の活動が活発となっている。23日昼過ぎまでは雨は一時小康状態となるが、夕方から前線の南下により雨が強まる見込み。24日は本州南岸に停滞する見込み。
- ・23日から24日にかけては雷を伴った激しい雨が降り、大雨となる所がある見込み。

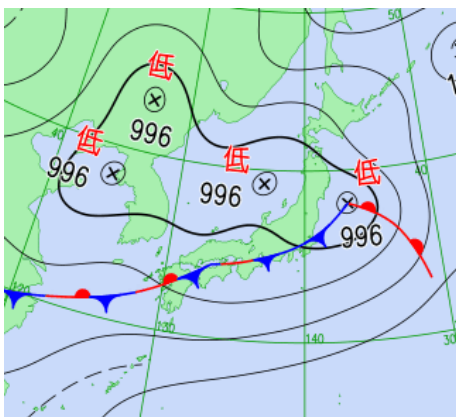
防災事項

- ・土砂災害、低い土地の浸水、河川の増水に注意・警戒。
- ・落雷、突風、降ひょうに注意。

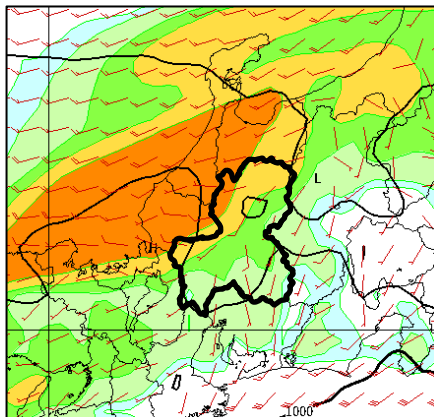
注意報・警報の見通し

- ・大雨注意報・警報（土砂災害）：発表中の警報は23日夜遅くまで継続の見込み。
- ・洪水注意報・警報：発表中の洪水警報は23日昼前まで継続の見込み。
- ・前線の活動の程度等によっては、土砂災害警戒情報を発表する可能性あり。
- ・雷注意報：発表中。

予想天気図と雨の予想
23日21時の予想天気図



(予報資料による降水予想)
23日18時



雨量の予想 (多い所)

■ 1時間降水量

(23日12時～24日12時)
美濃・飛騨ともに
40ミリ

■ 24時間降水量

(23日06時～24日06時)
美濃・飛騨ともに 200ミリ

6:00 杭瀬川の赤坂大橋観測所(大垣市)で
氾濫危険水位に到達

7:30時点での警報等の状況

大雨警報(土砂災害) 揖斐川町、郡上市

洪水警報 大垣市、神戸町、池田町

2 河川水位等の状況

県内の河川に関する状況(杭瀬川・赤坂大橋)

2024/06/23 06:30

赤坂大橋
(あかさかおおはし)
大垣市赤坂町川向

⚠ 氾濫危険水位超過

⚠ 氾濫危険情報発表中

⚠ 水防警報発表中

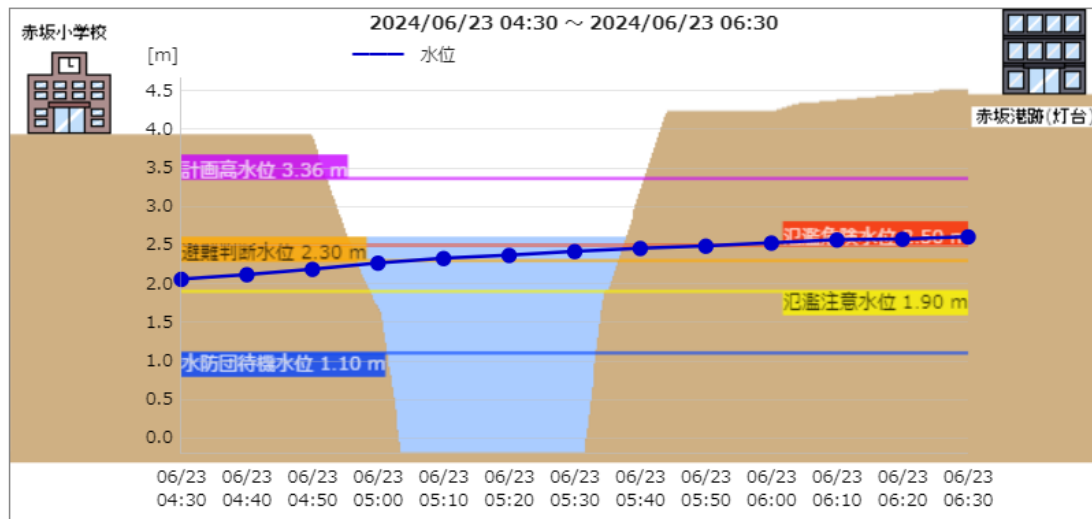
06/23 06:30 時点水位 2.61m

流域名	揖斐川流域
河川名	杭瀬川
計画高水位	3.36 m
きめ細かな水位Gp4	▲
きめ細かな水位Gp3	▲
きめ細かな水位Gp2	▲
氾濫危険水位	▲ 2.50 m
避難判断水位	▲ 2.30 m
出動水位	▲
氾濫注意水位	▲ 1.90 m
水防団待機水位	▲ 1.10 m
零点高	7.98 m

観測日時	水位	増減
2024/06/23 06:30	2.61	↑
2024/06/23 06:20	2.58	↑
2024/06/23 06:10	2.57	↑
2024/06/23 06:00	2.53	↑
2024/06/23 05:50	2.49	↑
2024/06/23 05:40	2.46	↑
2024/06/23 05:30	2.42	↑
2024/06/23 05:20	2.37	↑

表示範囲

2 時間 (10分)



赤坂大橋
(あかさかおおはし)
大垣市赤坂新町

※参考「[きめ細かな水位情報の提供について](#)」



2024/06/23 06:30

県内の道路に関する状況

(1) 災害による通行規制路線について

高速道路	:	0 路線	0 箇所	
国管理路線	:	0 路線	0 箇所	
県管理路線	:	0 路線	0 箇所	にて通行止め

(2) 県内の雨量通行規制路線について

高速道路	:	0 路線	0 箇所	
国管理路線	:	0 路線	0 箇所	
県管理路線	:	9 路線	9 箇所	にて通行止め

(3) 県内のその他の通行規制について

県管理路線	:	1 路線	1 箇所	にて通行止め
-------	---	------	------	--------

(災害発生 of 危険性によるもの)

3 被害、避難の状況

(1) 県内の被害状況

調査中

(2) 県内の避難指示等の発令状況

<避難指示>

大垣市 685世帯 2,049人（7:00発令）

4 各部等の対応

危機管理部

○ 災害情報集約センター内の指揮総括チーム、
災害情報集約チームにおいて住民避難、被害
に関する情報を収集中

農政部

○農業被害情報收集中

林政部

○林業被害情報収集中

県土整備部

- 県庁各課、各土木事務所において、情報収集体制を構築
- 気象状況等を注視し、災害が発生した場合には、迅速に対応

県警本部

○警備部長を長とする、警備本部を設置

5 副知事指示

- ・ 現在、杭瀬川の赤坂大橋水位観測所（大垣市）において、氾濫危険水位に到達した。
- ・ これに伴い、大垣市で避難指示が発令された。
- ・ さらに、揖斐川町と郡上市には大雨警報（土砂災害）、大垣市、神戸町、池田町に洪水警報が発表されている。
- ・ 関係市町村におかれては、避難が必要な住民に対しては、空振りを恐れず躊躇することなく避難指示等が発令してほしい。他の市町村においても、状況を細心の注意をもって見極め、早めに避難情報を発令し、住民に避難行動を促すなど、適時・的確な対応を検討されたい。
- ・ さらに、被害が発生した場合には、人的、物的といった被害の種類、発生場所、対応状況について、被害情報集約システムなども用いて、速やかにご一報・ご報告いただくようお願いする。
- ・ 明日朝までは降雨が予想され、土砂災害や洪水などに関して嚴重な警戒が必要。連絡・情報共有体制を万全にし、緊張感を持って全力で対応に当たること