

岐阜県災害対策本部員会議(第1回)

【日時】令和6年5月28日(火) 19:45～

【場所】5階 災害対策本部室

数値等は、速報値のため今後変更となることがある。

会議の目的

○状況の共有

○当面の対応方針

次第

- 1 気象概況
- 2 土砂災害、河川水位等の状況
- 3 被害、避難の状況
- 4 各部等の対応
- 5 副知事指示

1 氣象概況

防災事項

- ・木曽川水系飛騨川に**氾濫危険情報**発表中
- ・河川の**氾濫・増水に警戒**。
土砂災害に**警戒**、低い土地の浸水、
竜巻などの激しい突風・降ひょうにも注意

正規

きそがわすいけいひだがわ
木曽川水系飛騨川氾濫危険情報

木曽川水系飛騨川洪水予報第3号
洪水警報
令和6年05月28日18時40分

岐阜地方気象台 共同発表

(見出し)

【警戒レベル4相当情報[洪水]】木曽川水系飛騨川では、氾濫危険水位に到達し、氾濫のおそれあり

(主文)

【警戒レベル4相当】これは、避難指示の発令の目安です。飛騨川の上呂水位観測所(下呂市)では、「氾濫危険水位」に到達しました。飛騨川では堤防決壊等による氾濫のおそれがあり、下呂市では浸水するおそれがあります。直ちに、市町村からの避難情報を確認するとともに、各自安全確保を図るなど、適切な防災行動をとってください。

(雨量)


多いところで1時間に30ミリの雨が降っています。
この雨は当分この状態が続くでしょう。

洪水キキクル 2024年5月28日18時30分時点の最新



2024年5月28日18時45分

アメダス10分間雨量	18時30分
前5分間の雷の状況	18時40分
線状降水帯(現在時刻の解析)	なし
線状降水帯(10~30分先の解析)	なし



2 河川水位等の状況

県内の河川に関する状況①(飛騨川・上呂)

上呂
(じょうろ)
下呂市萩原町上呂

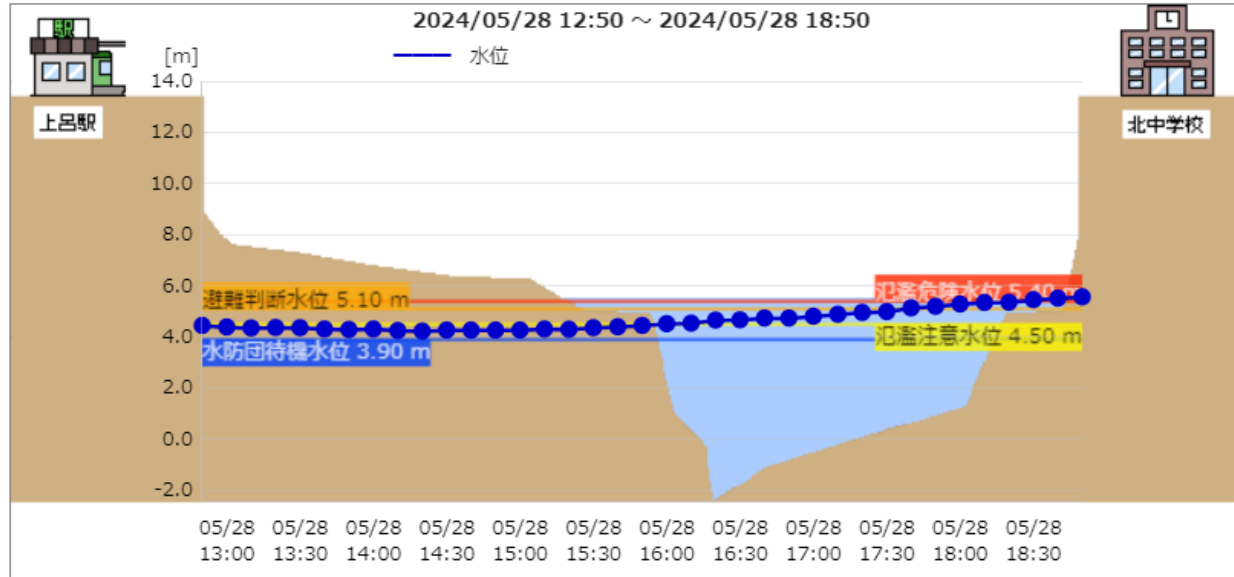
氾濫危険水位超過

水防警報発表中

05/28 18:50 時点水位 5.55m

流域名	飛騨川流域
河川名	飛騨川
計画高水位	▲
きめ細かな水位Gp4	▲
きめ細かな水位Gp3	▲ 6.70 m
きめ細かな水位Gp2	▲ 6.00 m
氾濫危険水位	▲ 5.40 m
避難判断水位	▲ 5.10 m
出動水位	▲
氾濫注意水位	▲ 4.50 m
水防団待機水位	▲ 3.90 m
零点高	442.00 m

観測日時	水位	増減
2024/05/28 18:50	5.55	↑
2024/05/28 18:40	5.50	↑
2024/05/28 18:30	5.44	↑
2024/05/28 18:20	5.34	↑
2024/05/28 18:10	5.33	↑
2024/05/28 18:00	5.27	↑
2024/05/28 17:50	5.18	↑
2024/05/28 17:40	5.12	↑
2024/05/28 17:30	4.97	↑



上呂
(じょうろ)
下呂市萩原町上呂左岸

[※参考「きめ細かな水位情報の提供について」](#)



2024/05/28 18:50

予測水位 (28日18時40分時点)

28日18時40分の状況	5.50m
28日19時40分の状況	5.71m
28日20時40分の状況	5.70m
28日21時40分の状況	5.58m

県内の河川に関する状況②(長良川・稲成)

稲成
(いなり)
郡上市八幡町八幡町稲成

⚠️ 氾濫危険水位超過

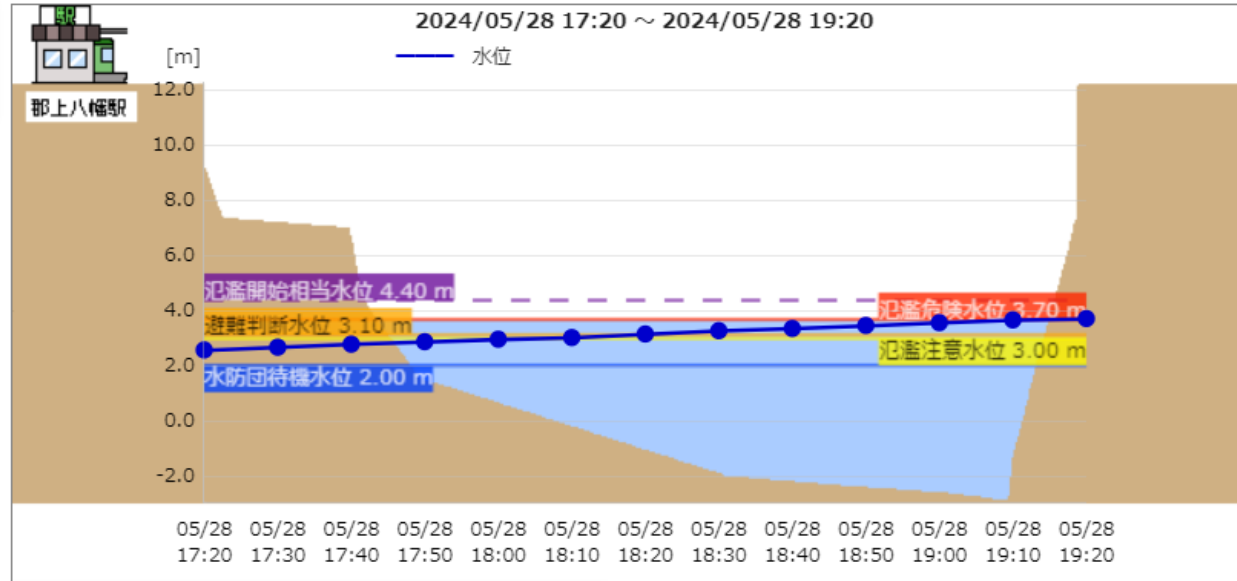
⚠️ 氾濫警戒情報発表中

⚠️ 水防警報発表中

05/28 19:20 時点水位 3.71m

流域名	長良川流域
河川名	長良川
計画高水位	▲
きめ細かな水位Gp4	▲
きめ細かな水位Gp3	▲
きめ細かな水位Gp2	▲
氾濫危険水位	▲ 3.70 m
避難判断水位	▲ 3.10 m
出動水位	▲
氾濫注意水位	▲ 3.00 m
水防団待機水位	▲ 2.00 m
零点高	197.70 m

観測日時	水位	増減
2024/05/28 19:20	3.71	↑
2024/05/28 19:10	3.66	↑
2024/05/28 19:00	3.56	↑
2024/05/28 18:50	3.46	↑
2024/05/28 18:40	3.35	↑
2024/05/28 18:30	3.27	↑
2024/05/28 18:20	3.15	↑
2024/05/28 18:10	3.02	↑



稲成
(いなり)
郡上市八幡町有坂右岸

※参考「きめ細かな水位情報の提供について」



2024/05/28 19:20

※氾濫開始相当水位とは、比較的堤防等が低く、氾濫の恐れがある箇所の水位を水位計設置位置で換算して表示しています。表示の横断図位置は必ずしも一致しないため、ご注意願います。

県内の道路に関する状況

(1) 災害による通行規制路線について

高速道路 : 0 路線 0 箇所
国管理路線 : 0 路線 0 箇所
県管理路線 : 0 路線 0 箇所

(2) 県内の雨量通行規制路線について

高速道路 : 2 路線 2 箇所
国管理路線 : 2 路線 4 箇所
県管理路線 : 28 路線 31 箇所 にて通行止め

(3) 県内のその他の通行規制について

県管理路線 : 3 路線 3 箇所 にて通行止め
(いずれも災害発生の危険性によるもの)

3 被害、避難の状況

(1) 県内の被害状況

調査中

(2) 県内の避難指示等の発令状況

<高齢者等避難>

郡上市	738世帯	1,564人	(18:45発令)
	678世帯	2,080人	(19:20発令)
下呂市	12,048世帯	29,859人	(18:00発令)

<避難指示>

郡上市	372世帯	810人	(19:25発令)
-----	-------	------	-----------

4 各部等の対応

危機管理部

○ 災害情報集約センター内の指揮総括チーム、
災害情報集約チームにおいて住民避難、被害
に関する情報を収集中

農政部

○農業被害情報收集中

林政部

○林業被害情報収集中

県土整備部

○県庁各課、各土木事務所において、情報収集体制を構築

○気象状況等を注視し、災害が発生した場合には、迅速に対応

県警本部

○警備部長を長とする、警備本部を設置

5 副知事指示

- ・ 現在、飛騨川の上呂水位観測所(下呂市)及び長良川の稲成水位観測所(郡上市)において、氾濫危険水位に到達したほか、19時35分、高山市に土砂災害警戒情報が発表された。
- ・ また、郡上市、下呂市、美濃市を含め県内18市町村には、大雨警報(土砂災害)が、高山市、下呂市、関市、美濃市には、洪水警報が発表されている。
- ・ 関係市町村におかれては、避難が必要な住民に対しては、空振りを恐れず躊躇することなく避難指示等を発令してほしい。他の市町村においても、状況を細心の注意をもって見極め、早めに避難情報を発令し、住民に避難行動を促すなど、適時・的確な対応を検討されたい。
- ・ さらに、被害が発生した場合には、人的、物的といった被害の種類、発生場所、対応状況について、被害情報集約システムなども用いて、速やかにご一報・ご報告いただくようお願いする。
- ・ 今後も引き続き降雨が予想され、土砂災害や洪水などに関して厳重な警戒が必要。連絡・情報共有体制を万全にし、緊張感を持って全力で対応に当たること。

岐阜県災害対策本部員会議(第1回)

【日時】令和6年5月28日(火) 19:45～

【場所】5階 災害対策本部室

数値等は、速報値のため今後変更となることがある。