

(別冊)

4 促進区域の区域内において特に重点的に地域経済牽引事業の促進を図るべき区域（重点促進区域）を定める場合にあっては、その区域

(1) 重点促進区域

本計画における重点促進区域は、工場立地の特例対象区域とするため、以下の大字及び字の区域とする。なお、環境保全上重要な地域は含まれない。また、農用地区域及び市街化調整区域を重点促進区域に含む場合、個別法により土地利用の調整を行う。

【重点促進区域1：地図上の位置（下図のとおり）】

岐阜市柳津町上佐波西4丁目、7丁目、8丁目、9丁目【柳津地域ものづくり産業等集積地（第2期）】

(概況及び工場施設等の整備状況)

おおむねの面積は14.9ヘクタールである。

当重点促進区域は、国道21号からは車で約5分（約2.1km）のところに位置する。

物流業や卸売業の企業が集積する岐阜流通業務団地に隣接している。

区域区分は市街化調整区域であり、農業振興地域ではないが、第一種農地である。

また、本区域の全域が市街化調整区域であり、本区域の農地は第一種農地であることから、「9地域経済牽引事業の促進を図るための土地利用の調整を行う場合にあっては、その基本的な事項」において土地利用の調整方針を記載する。

(関連計画における記載等)

当重点促進区域は、「岐阜都市計画区域マスタープラン」において、市街化調整区域であるため、工場機能の集積としての都市的土地利用の需要が見込まれる地区については、市街化区域への即時編入が難しいと認められ、周辺の市街化を促進するおそれがない場合に限り、市町村マスタープランで具体的な区域を定めた上で、地区計画等により、周辺の営農環境等に調和した秩序ある土地利用を検討することとしている。

「岐阜市都市計画マスタープラン」において、産業・流通拠点となるエリアに位置付けられており、流通業務機能などの効率化及び新たなものづくり産業などの集積に努めるとしている。また、岐阜市立地適正化計画においては、活力と魅力の向上を先導する産業拠点区域としている。

「岐阜市ものづくり産業等集積地計画」の候補地域としても位置付けられている。

製造業や物流業の企業を集積するため、令和5年12月に柳津町上佐波西第2地区地区計画の都市計画を決定した。

なお、隣接する柳津地区ものづくり産業集積地は、平成22年5月に柳津町上佐波西地区地区計画を決定し、製造業の企業が2社立地している。

(地図)



【重点促進区域2：地図上の位置（下図のとおり）】

大垣市浅中1丁目、3丁目、浅西3丁目（大垣市鉄工工業団地周辺）

（概況及び工場施設等の整備状況）

おおむねの面積は11.5ヘクタールである。

当重点促進区域は、名神高速道路大垣インターチェンジからは車で約3分（約1.5km）のところに位置している。

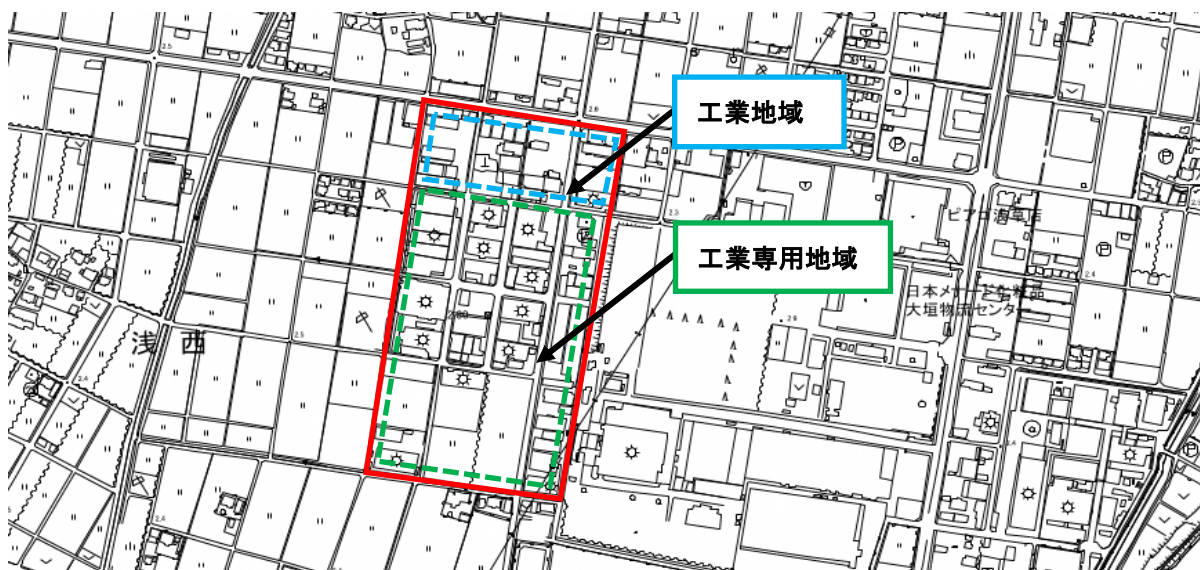
当重点促進区域内には、遊休地はない。

区域区分は市街化区域（工業地域、工業専用地域）であり、農業振興地域ではないが、農地が含まれる。

（関連計画における記載等）

当重点促進区域は、大垣市都市計画マスタープランにおいて、工業系土地利用誘導を図る地区に位置づけられており、工業用地等として土地利用の有効な活用を図り、周辺環境と調和した地区として整備を進めることとされている。

（地図）



【重点促進区域3：地図上の位置（下図のとおり）】

大垣市横曽根2丁目、3丁目（横曽根工業団地）

（概況及び工場施設等の整備状況）

おおむねの面積は4.2ヘクタールである。

当重点促進区域は、名神高速道路大垣インターチェンジからは車で約3分（約1.5km）のところに位置している。

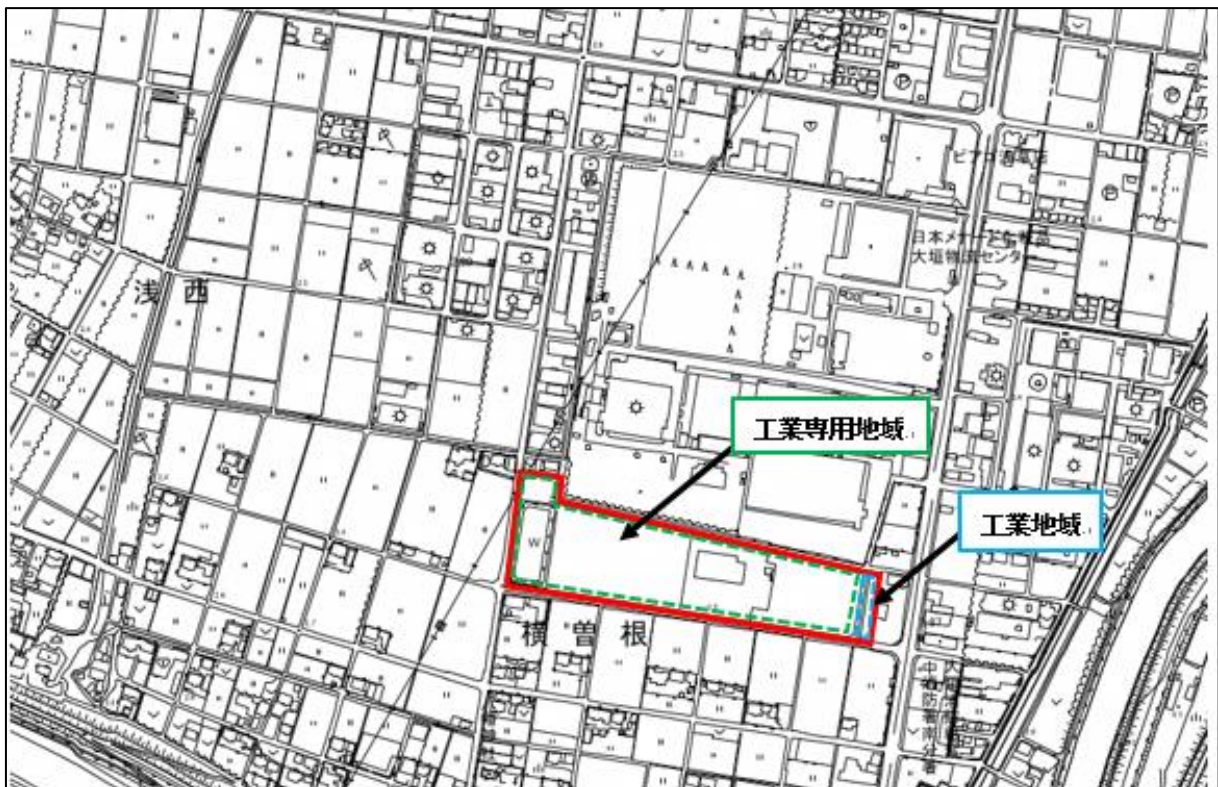
団地内区画（4区画）は全て分譲済みで、遊休地はない。

区域区分は市街化区域（工業地域、工業専用地域）であり、農業振興地域ではなく、農地はない。

（関連計画における記載等）

当重点促進区域は、大垣市都市計画マスタープランにおいて、工業系土地利用誘導を図る地区に位置づけられており、工業用地等として土地利用の有効な活用を図り、周辺環境と調和した地区として整備を進めることとされている。

（地図）



【重点促進区域4：地図上の位置（下図のとおり）】

大垣市宿地町、笠縫町、南一色町

（概況及び工場施設等の整備状況）

おおむねの面積は11.3ヘクタールである。

当重点促進区域は、東海環状自動車道大垣西インターチェンジからは車で約5分（約2.4km）のところに位置している。

当重点促進区域には、既に企業が立地しており、遊休地はない。

区域区分は市街化区域（準工業地域）であり、農業振興地域ではなく、農地はない。

（関連計画における記載等）

既存計画においての位置づけはなされていない。

（地図）



【重点促進区域5：地図上の位置（下図のとおり）】

大垣市加賀野3丁目、4丁目、小野4丁目、今宿5丁目、6丁目
（ソフトピアジャパン）

（概況及び工場施設等の整備状況）

おおむねの面積は12.5ヘクタールである。

国道21号和合インターチェンジからは車で約2分（約1km）のところに位置する。

情報産業を育成、振興、集積する「ソフトピアジャパン」を中心としたエリアに、高度IT人材育成拠点となる「IAMAS（情報科学芸術大学院大学）」をはじめIT関連企業が集積している。地域経済活性化に寄与するIT関連企業のさらなる誘導により、産業拠点の形成を図るもの。

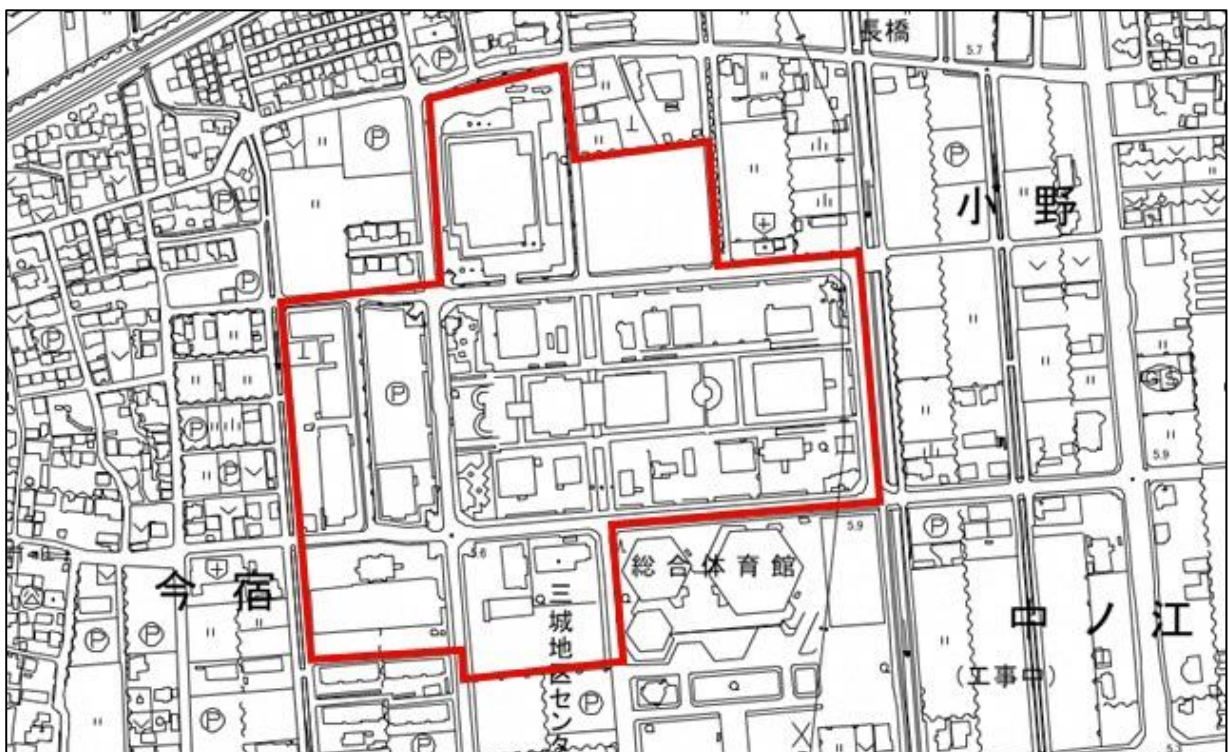
当重点促進区域内には、遊休地はない。

区域区分は市街化区域（準工業地域）であり、農業振興地域ではなく、農地はない。

（関連計画における記載等）

当重点促進区域は、大垣市都市計画マスタープランにおいて、「産業誘導ゾーン」に位置づけられており、情報産業の拠点性を高め本市産業の活性化を図るため、関連産業の誘導等必要に応じた土地利用を推進するなど、周辺環境と調和した地区として整備を進めることとされている。

（地図）



【重点促進区域6：地図上の位置（下図のとおり）】

大垣市野口3丁目

（概況及び工場施設等の整備状況）

おおむねの面積は5.4ヘクタールである。

東海環状自動車道大垣西インターチェンジからは車で約7分（約4km）のところに位置する。

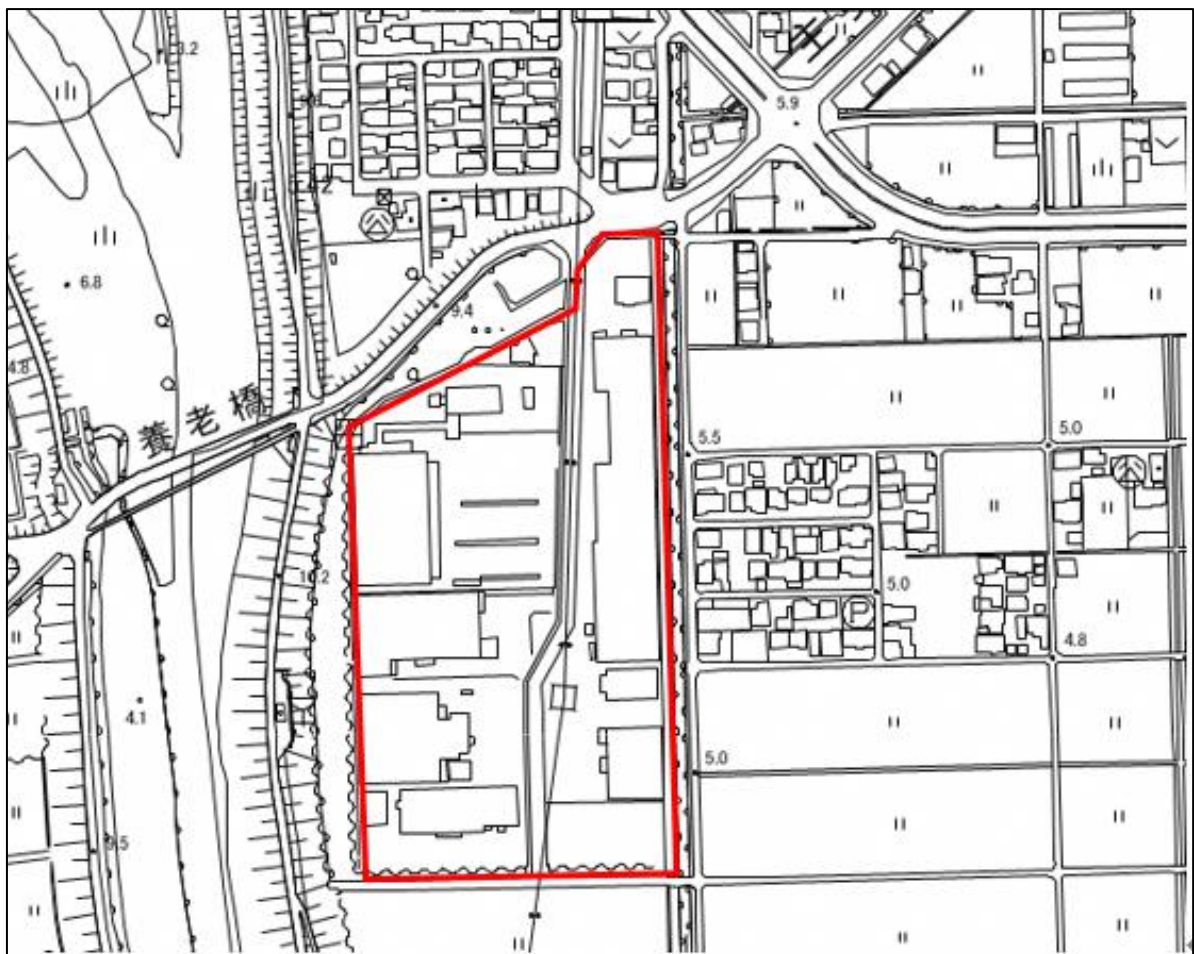
当重点促進区域内は、全て企業用地として利用されており、遊休地はない。

区域区分は市街化区域（工業専用地域）であり、農業振興地域ではなく、農地はない。

（関連計画における記載等）

当重点促進区域は、大垣市都市計画マスタープランにおいて、工業系土地利用誘導を図る地区に位置づけられており、工業用地等として土地利用の有効な活用を図り、周辺的环境と調和した地区として整備を進めることとされている。

（地図）



【重点促進区域7：地図上の位置（下図のとおり）】

大垣市長松町

（概況及び工場施設等の整備状況）

おおむねの面積は2.0ヘクタールである。

東海環状自動車道大垣西インターチェンジからは車で約3分（約2.6km）のところに位置する。
当重点促進区域には、既に企業が立地しており、遊休地はない。

区域区分は市街化区域（準工業地域）であり、農業振興地域ではなく、農地はない。

（関連計画における記載等）

既存計画においての位置づけはなされていない。

（地図）



【重点促進区域8：地図上の位置（下図のとおり）】

大垣市領家町、西之川町

（概況及び工場施設等の整備状況）

おおむねの面積は1.8ヘクタールである。

東海環状自動車道大垣西インターチェンジからは車で約9分（約5.1km）のところに位置する。
当重点促進区域には、既に企業が立地しており、遊休地はない。

区域区分は市街化区域（第一種中高層住居専用地域）であり、農業振興地域ではなく、農地はない。

（関連計画における記載等）

既存計画においての位置づけはなされていない。

（地図）



【重点促進区域9：地図上の位置（下図のとおり）】

大垣市上石津町牧田

（概況及び工場施設等の整備状況）

おおむねの面積は7.8ヘクタールである。

名神高速道路関ヶ原インターチェンジからは車で約9分（約4.2km）のところに位置する。

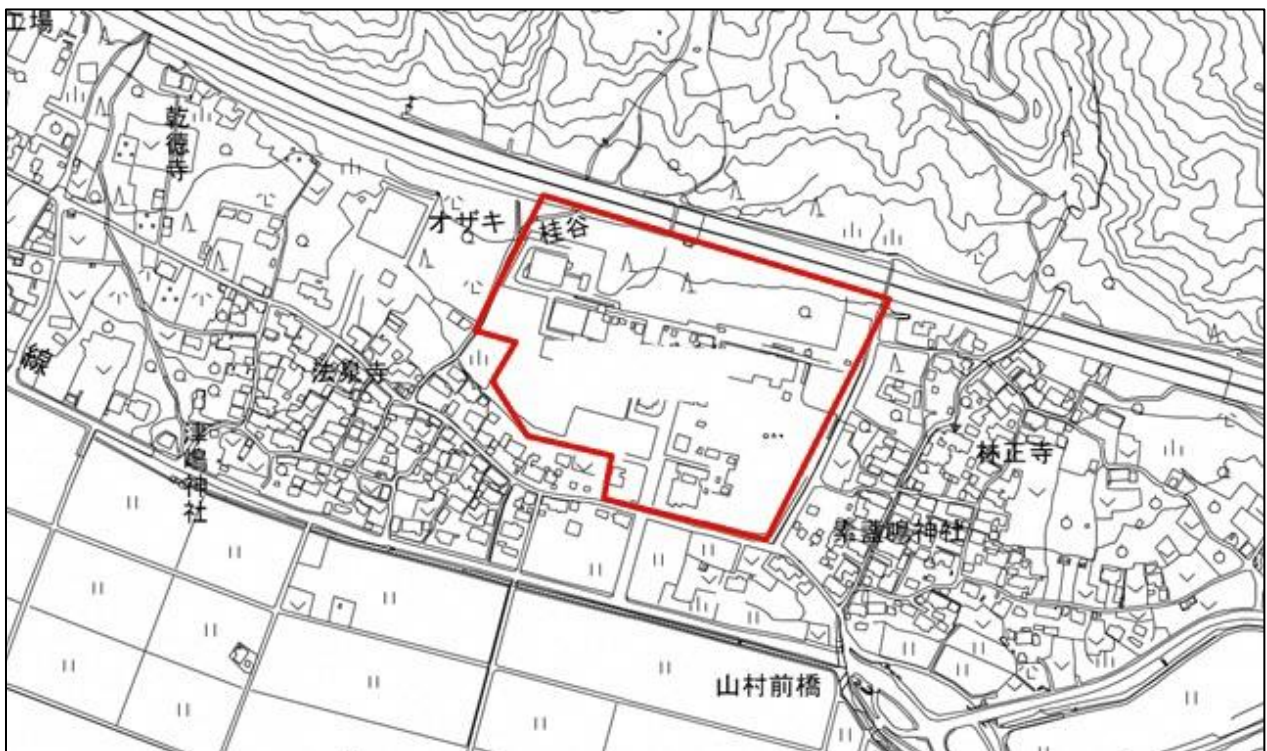
当重点促進区域には、既に企業が立地しており、遊休地はない。

都市計画区域外であり、農業振興地域内であるが、宅地である。

（関連計画における記載等）

既存計画においての位置づけはなされていない。

（地図）



【重点促進区域10：地図上の位置（下図のとおり）】

大垣市青柳町、割田町、外野町、割田

（概況及び工場施設等の整備状況）

おおむねの面積は9.8ヘクタールである。

名神高速道路大垣インターチェンジからは車で約8分（約4.5km）のところに位置する。

当重点促進区域には、既に企業が立地しており、遊休地はない。

区域区分は市街化区域（工業地域）であり、農業振興地域ではなく、農地はない。

（関連計画における記載等）

既存計画においての位置づけはなされていない。

（地図）



【重点促進区域 11：地図上の位置（下図のとおり）】

大垣市神田町、西崎町、木戸町

（概況及び工場施設等の整備状況）

おおむねの面積は 7.8 ヘクタールである。

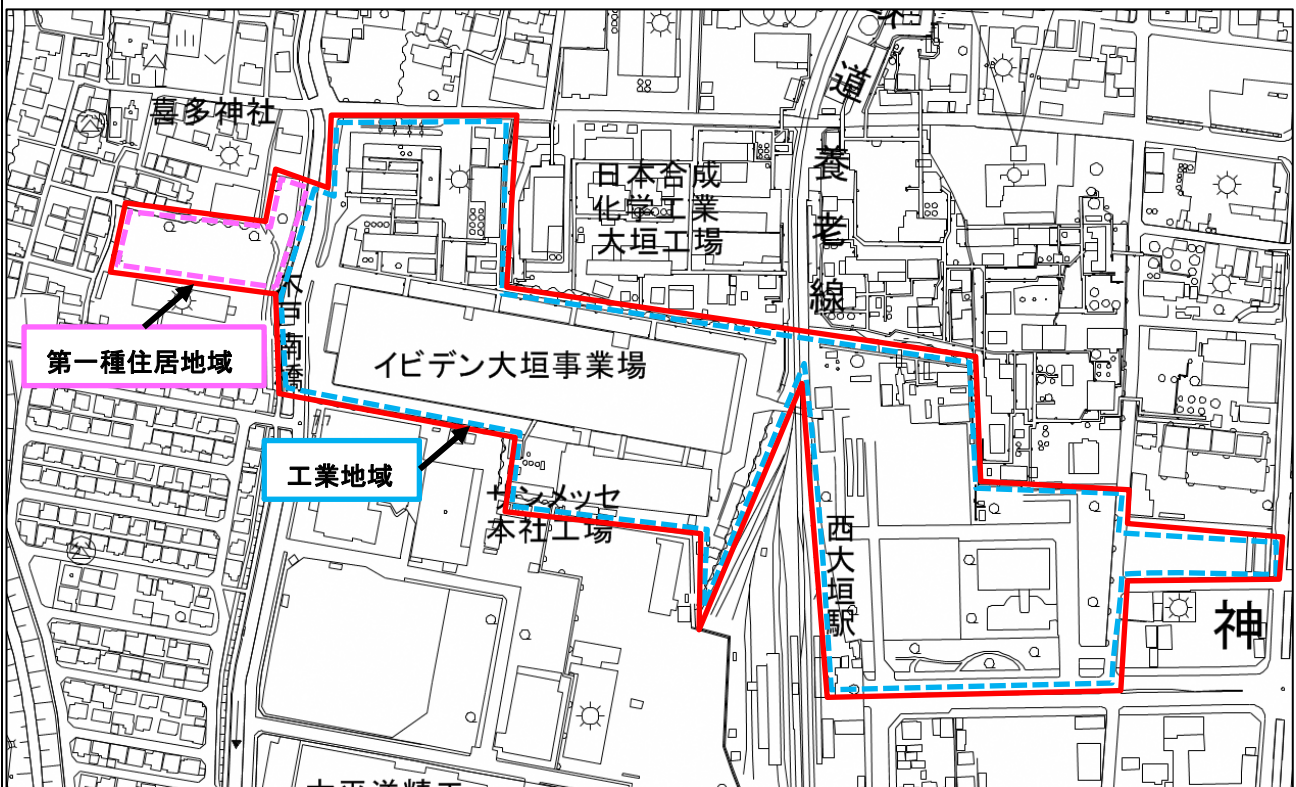
東海環状自動車道大垣西インターチェンジからは車で約 8 分（約 2.5km）のところに位置する。
当重点促進区域には、既に企業が立地しており、遊休地はない。

区域区分は市街化区域（工業地域、第一種住居地域）であり、農業振興地域ではなく、農地はない。

（関連計画における記載等）

既存計画においての位置づけはなされていない。

（地図）



【重点促進区域 12：地図上の位置（下図のとおり）】

大垣市河間町、興福地町

（概況及び工場施設等の整備状況）

おおむねの面積は 5.6 ヘクタールである。

東海環状自動車道大垣西インターチェンジからは車で約 7 分（約 3.3km）のところに位置する。
当重点促進区域には、既に企業が立地しており、遊休地はない。

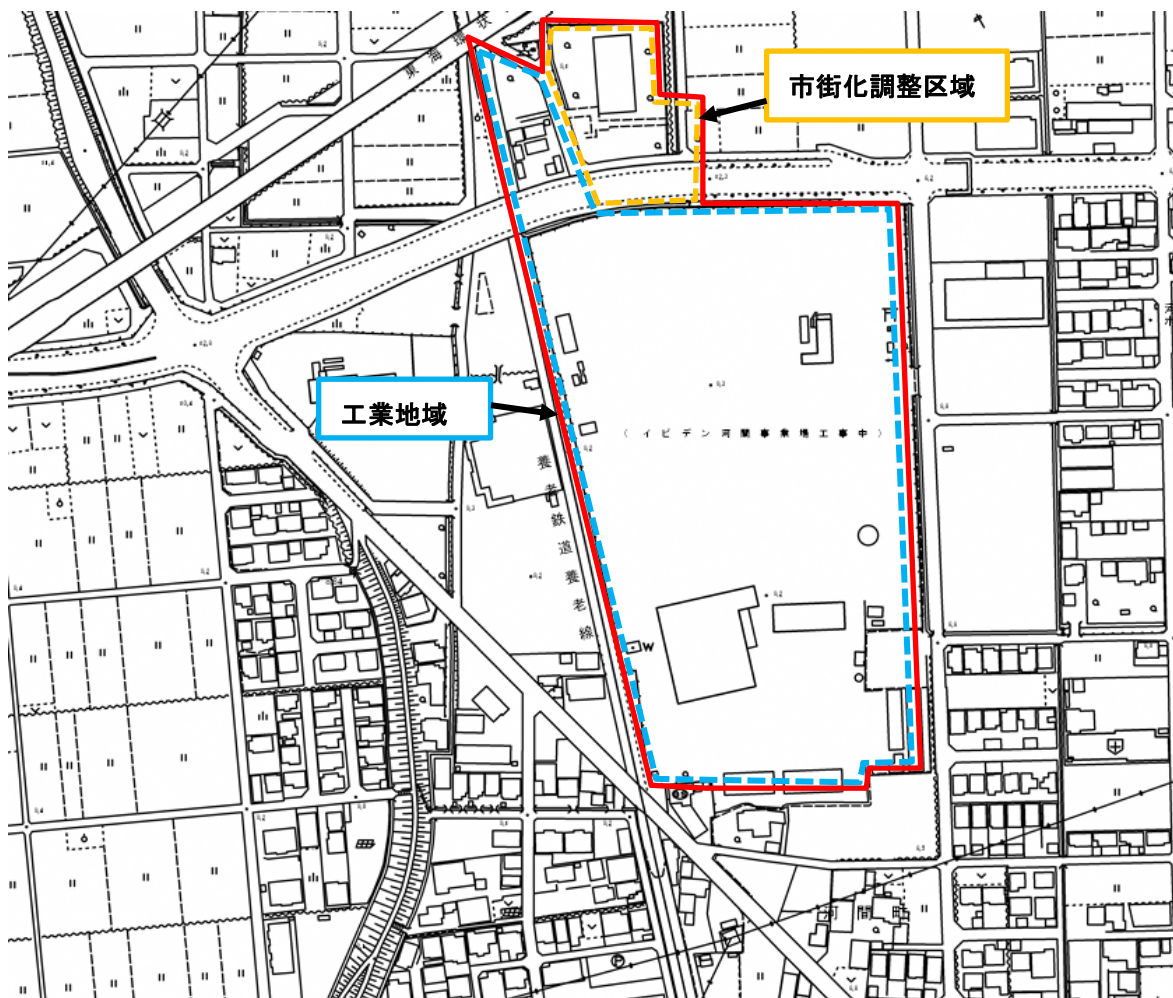
区域区分は市街化区域（工業地域）及び市街化調整区域である。

市街化区域は農業振興地域ではなく、農地はない。市街化調整区域部分は農業振興地域内であるが、宅地である。

（関連計画における記載等）

当重点促進区域は、大垣市都市計画マスタープランにおいて、工業系土地利用誘導を図る地区に位置づけられており、工業用地等として土地利用の有効な活用を図り、周辺的环境と調和した地区として整備を進めることとされている。

（地図）



【重点促進区域 13：地図上の位置（下図のとおり）】

大垣市草道島町

（概況及び工場施設等の整備状況）

おおむねの面積は 1.2 ヘクタールである。

東海環状自動車道大垣西インターチェンジからは車で約 8 分（約 4.8km）のところに位置する。

当重点促進区域には、既に企業が立地しており、遊休地はない。

区域区分は市街化調整区域であり、農業振興地域内であるが、宅地である。

（関連計画における記載等）

既存計画においての位置づけはなされていない。

（地図）



【重点促進区域 14：地図上の位置（下図のとおり）】

大垣市荒尾町

（概況及び工場施設等の整備状況）

おおむねの面積は 1.1 ヘクタールである。

東海環状自動車道大垣西インターチェンジからは車で約 5 分（約 1.4km）のところに位置する。

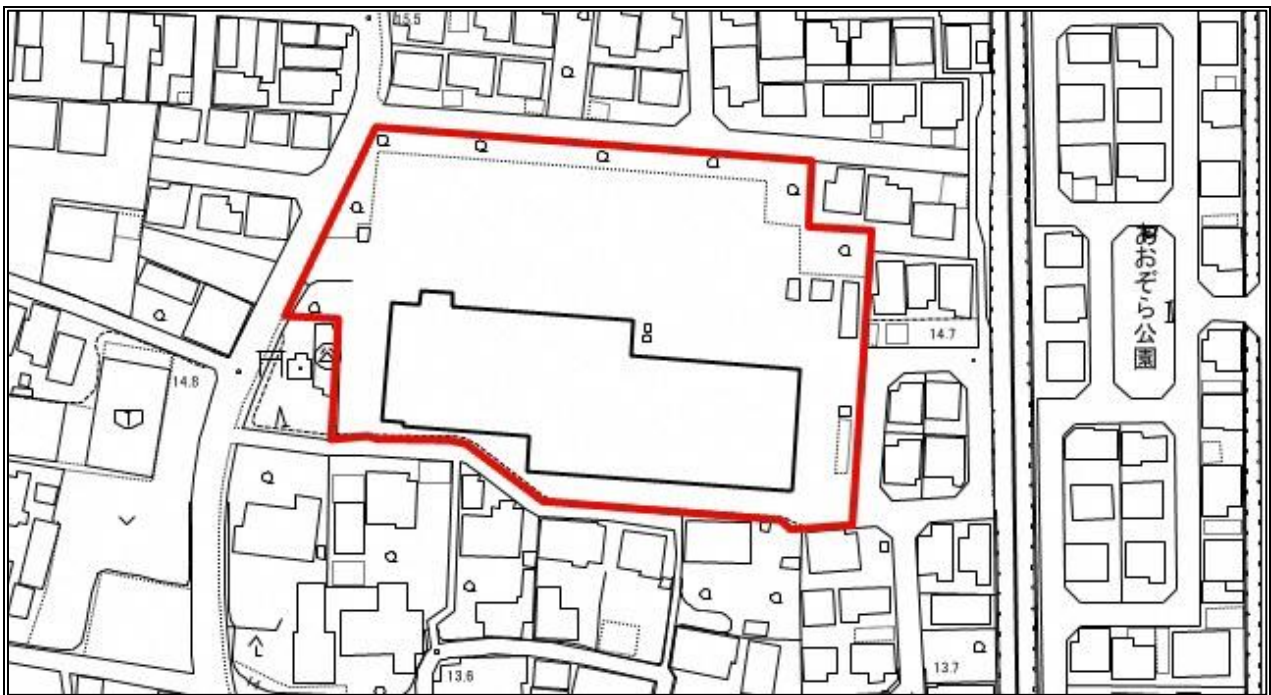
当重点促進区域には、既に企業が立地しており、遊休地はない。

区域区分は市街化区域（準工業地域）であり、農業振興地域ではなく、農地はない。

（関連計画における記載等）

既存計画においての位置づけはなされていない。

（地図）



【重点促進区域 15：地図上の位置（下図のとおり）】

大垣市木戸町、日の出町、久瀬川町

（概況及び工場施設等の整備状況）

おおむねの面積は 8.7 ヘクタールである。

東海環状自動車道大垣西インターチェンジからは車で約 6 分（約 2.8km）のところに位置する。

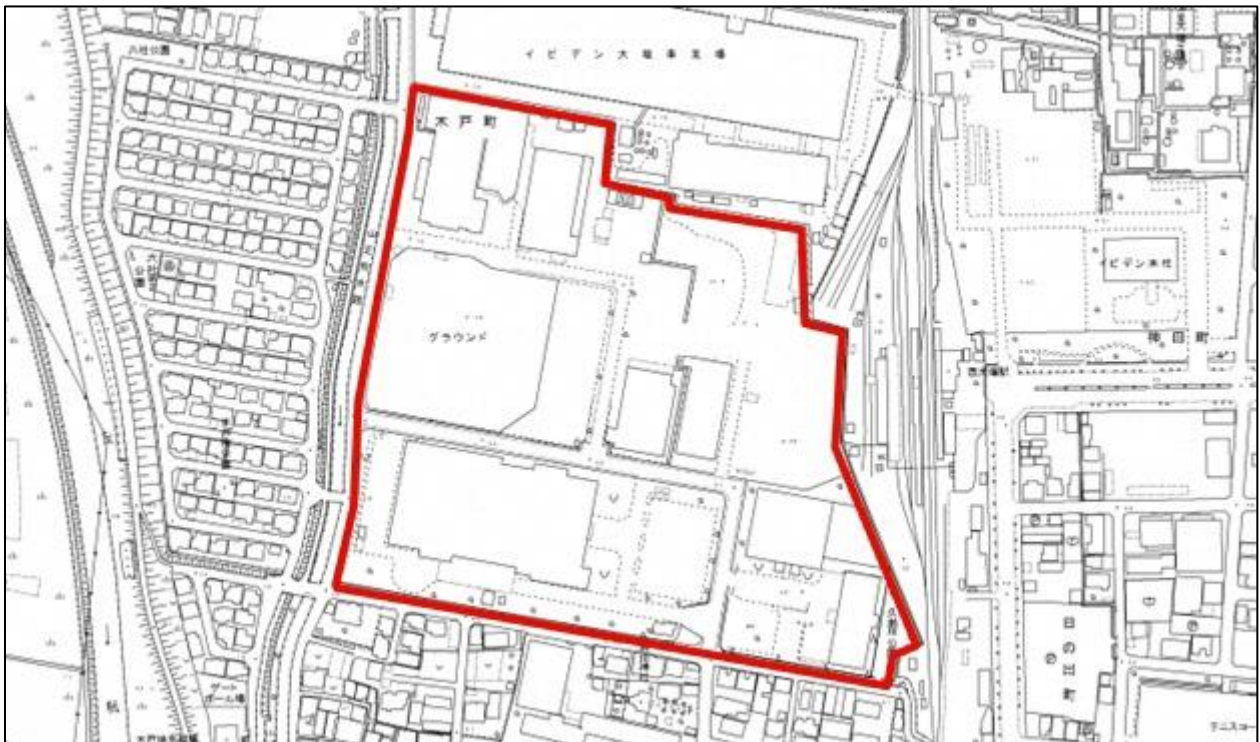
当重点促進区域には、既に企業が立地しており、遊休地はない。

区域区分は市街化区域（工業地域）であり、農業振興地域ではなく、農地はない。

（関連計画における記載等）

既存計画においての位置づけはなされていない。

（地図）



【重点促進区域 16：地図上の位置（下図のとおり）】

大垣市上石津前ヶ瀬

（概況及び工場施設等の整備状況）

おおむねの面積は 3.8 ヘクタールである。

名神高速道路関ヶ原インターチェンジからは車で約 15 分（約 10.0km）のところに位置する。

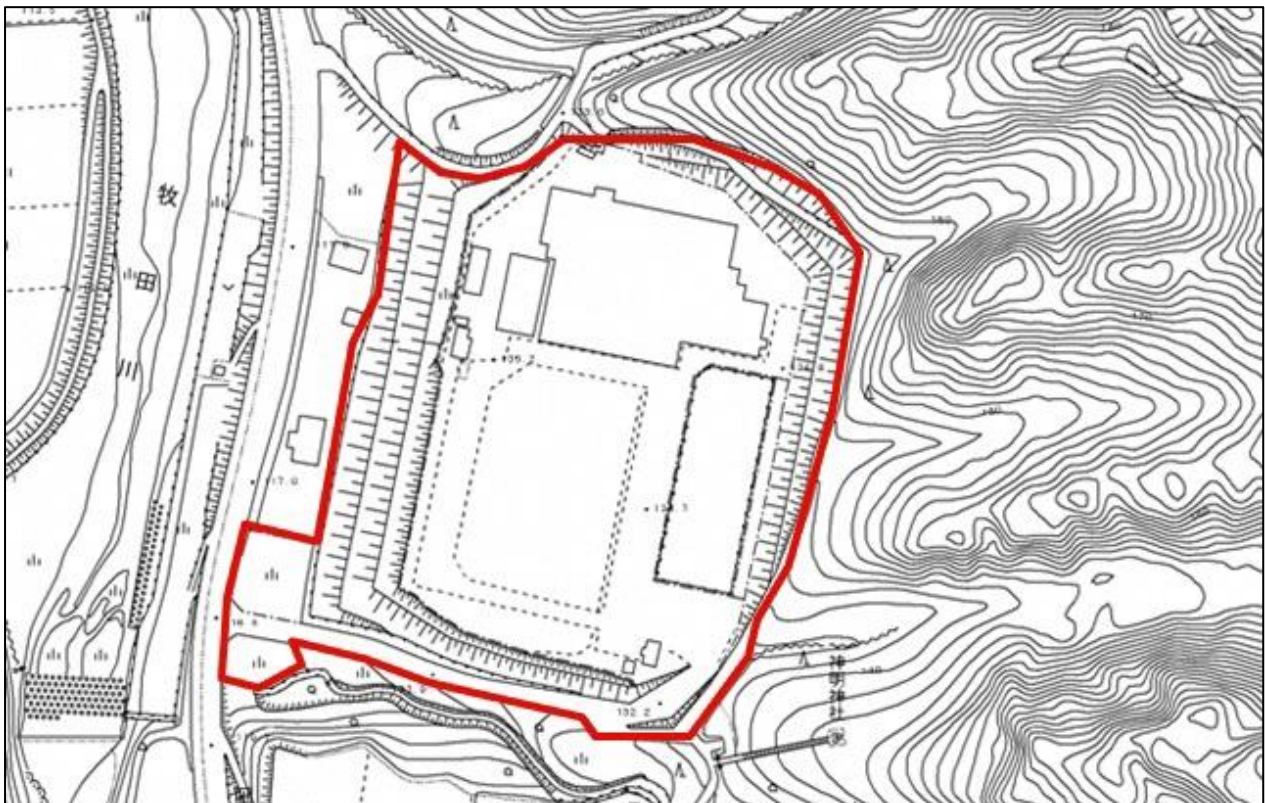
当重点促進区域には、既に企業が立地しており、遊休地はない。

区域区分は都市計画区域外であり、農業振興地域内であるが、宅地である。

（関連計画における記載等）

既存計画においての位置づけはなされていない。

（地図）



【重点促進区域 17：地図上の位置（下図のとおり）】

大垣市昼飯町

（概況及び工場施設等の整備状況）

おおむねの面積は、0.8ヘクタールである。

東海環状自動車道大垣西インターチェンジからは車で約6分（約2.1km）のところに位置する。

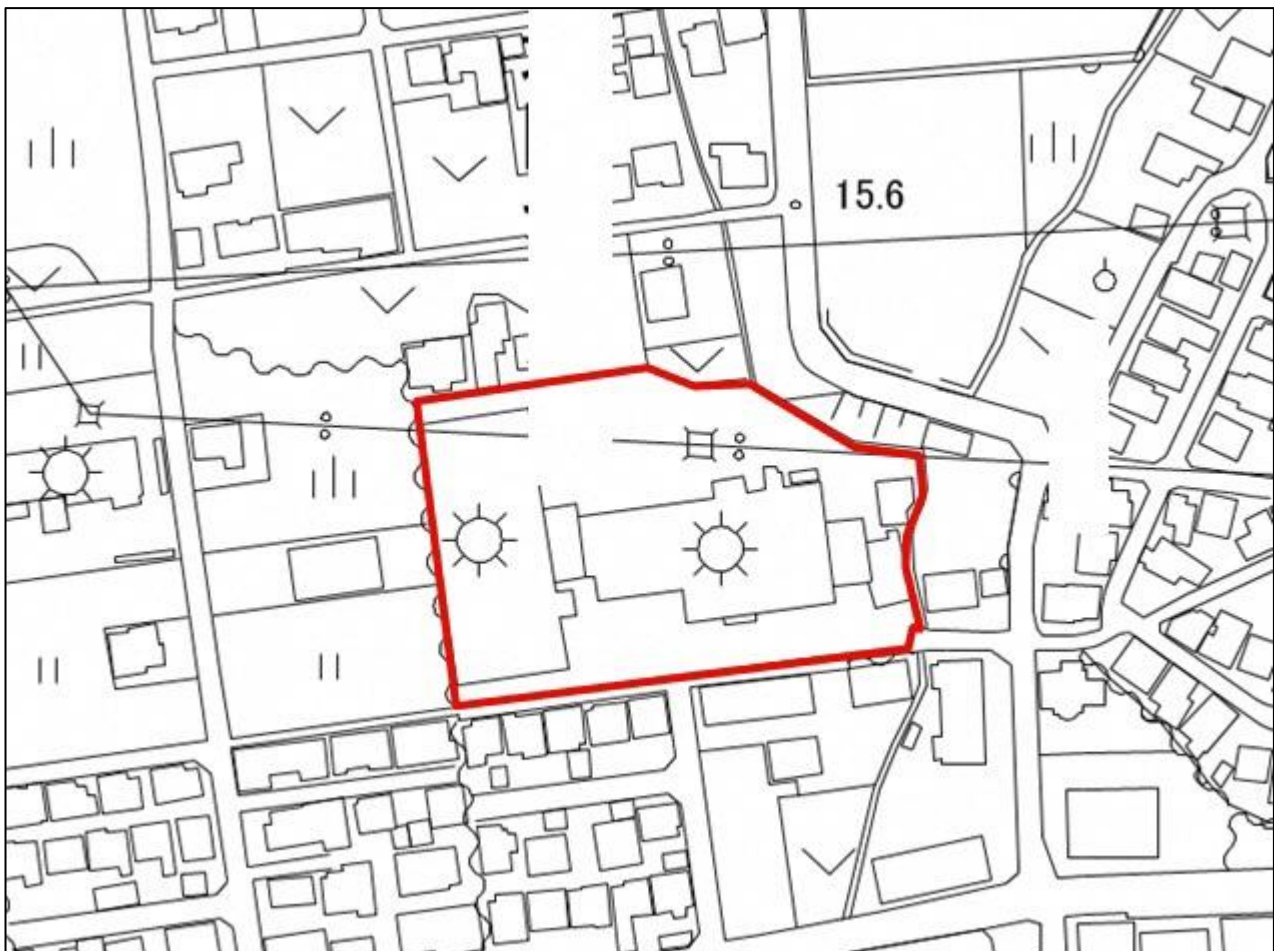
当重点促進区域には、既に企業が立地しており、遊休地はない。

区域区分は市街化区域（準工業地域）であり、農業振興地域ではなく、農地はない。

（関連計画における記載等）

既存計画においての位置づけはなされていない。

（地図）



【重点促進区域 18：地図上の位置（下図のとおり）】

大垣市米野町

(概況及び工場施設等の整備状況)

おおむねの面積は 3.8 ヘクタールである。

名神高速道路大垣インターチェンジからは車で約 4 分（約 2.0km）のところに位置する。

当重点促進区域には、既に企業が立地しており、遊休地はない。

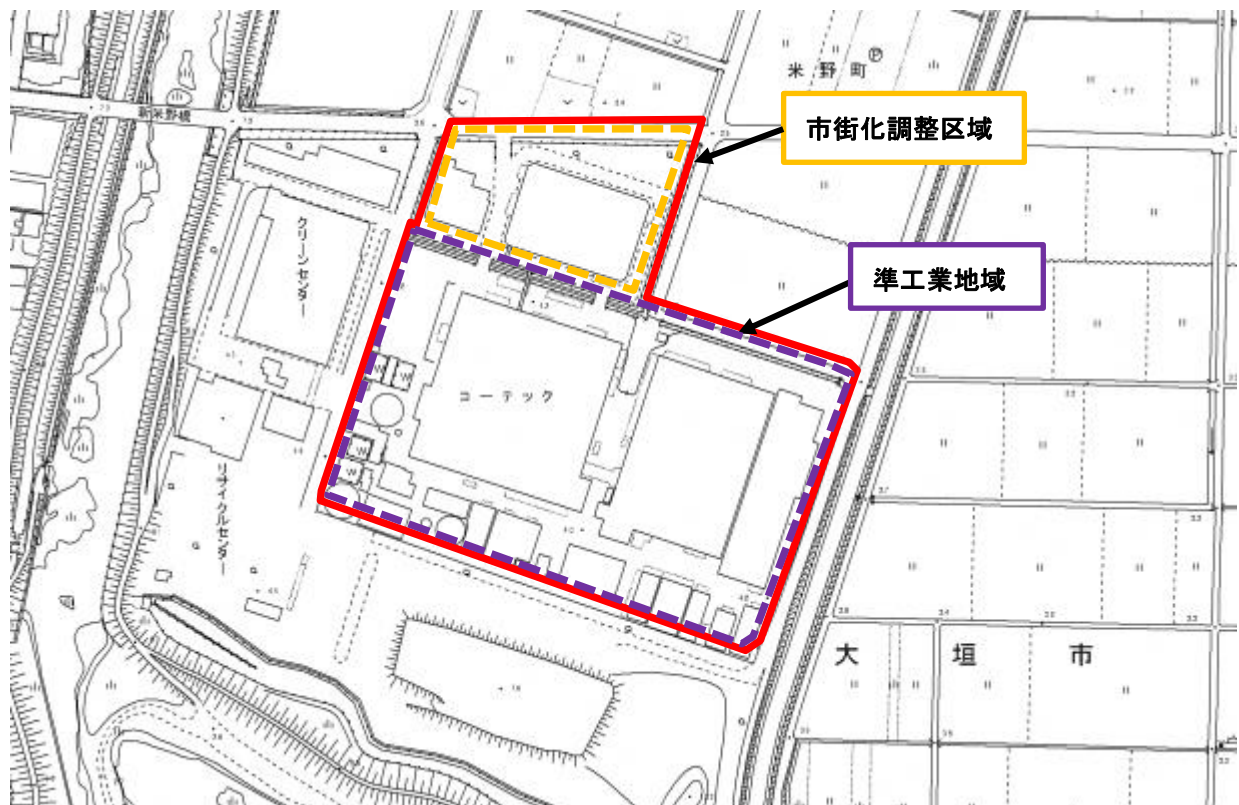
区域区分は市街化区域（準工業地域）及び市街化調整区域である。

市街化区域は農業振興地域ではなく、農地はない。市街化調整区域部分は農業振興地域内であるが、宅地である。

(関連計画における記載等)

既存計画においての位置づけはなされていない。

(地図)



【重点促進区域 19：地図上の位置（下図のとおり）】

大垣市室村町

（概況及び工場施設等の整備状況）

おおむねの面積は 6.0 ヘクタールである。

東海環状自動車道大垣西インターチェンジからは車で約 6 分（約 3.5km）のところに位置する。
当重点促進区域には、既に企業が立地しており、遊休地はない。

区域区分は市街化区域（準工業地域）であり、農業振興地域ではなく、農地はない。

（関連計画における記載等）

既存計画においての位置づけはなされていない。

（地図）



【重点促進区域 20：地図上の位置（下図のとおり）】

大垣市十六町

（概況及び工場施設等の整備状況）

おおむねの面積は 1.4 ヘクタールである。

東海環状自動車道大垣西インターチェンジからは車で約 6 分（約 3.0km）のところに位置する。

当重点促進区域には、既に企業が立地しており、遊休地はない。

区域区分は市街化調整区域であり、農業振興地域内であるが、宅地である。

（関連計画における記載等）

既存計画においての位置づけはなされていない。

（地図）



【重点促進区域 21：地図上の位置（下図のとおり）】

大垣市釜笛

（概況及び工場施設等の整備状況）

おおむねの面積は 0.8 ヘクタールである。

名神高速道路大垣インターチェンジからは車で約 3 分（約 1.3 km）のところに位置する。

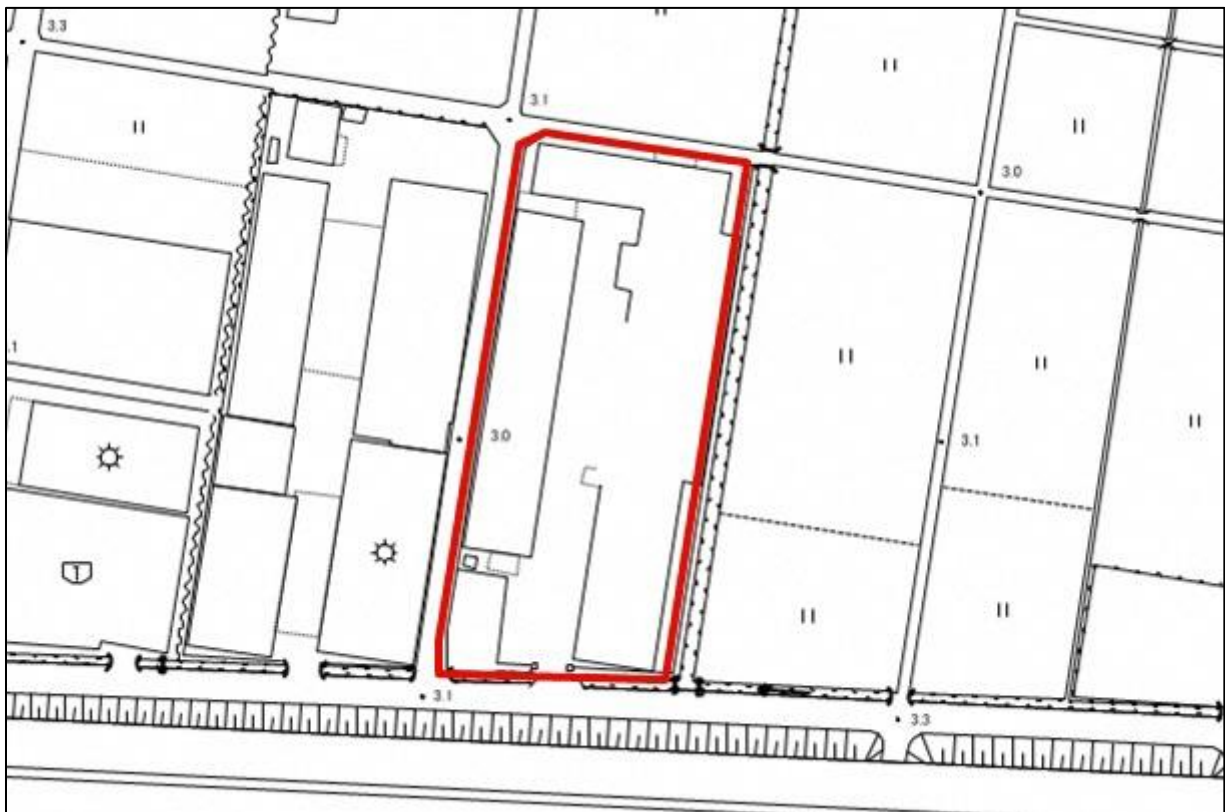
当重点促進区域には、既に企業が立地しており、遊休地はない。

区域区分は市街化調整区域であり、農業振興地域内であるが、宅地である。

（関連計画における記載等）

当重点促進区域は、大垣市都市計画マスタープランにおいて、工業系土地利用誘導を図る地区に位置づけられており、工業用地等として土地利用の有効な活用を図り、周辺環境と調和した地区として整備を進めることとされている。

（地図）



【重点促進区域 22：地図上の位置（下図のとおり）】

大垣市外野、外瀬

（概況及び工場施設等の整備状況）

おおむねの面積は 1.1 ヘクタールである。

名神高速道路大垣インターチェンジからは車で約 5 分（約 2.3km）のところに位置する。

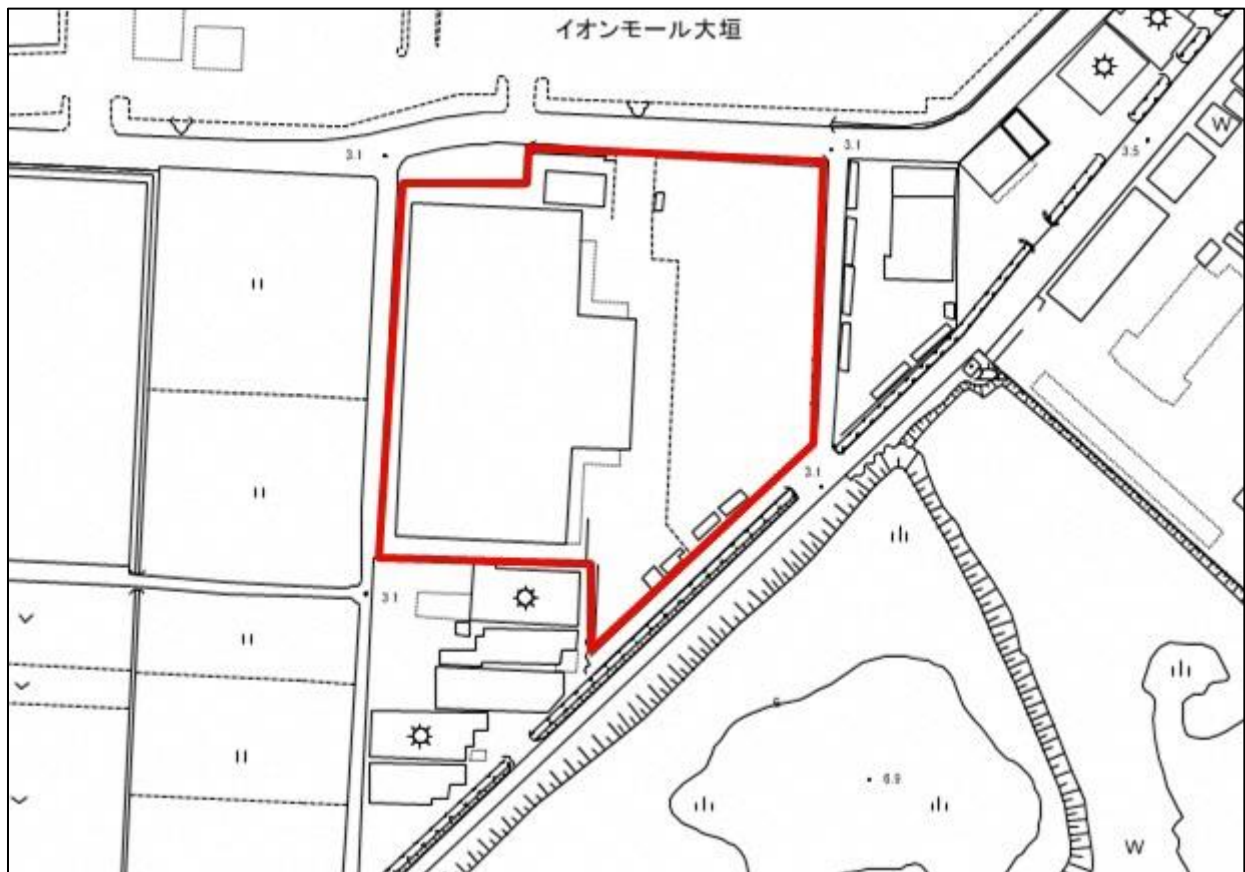
当重点促進区域には、既に企業が立地しており、遊休地はない。

区域区分は市街化区域（工業専用地域）であり、農業振興地域ではなく、農地はない。

（関連計画における記載等）

当重点促進区域は、大垣市都市計画マスタープランにおいて、工業系土地利用誘導を図る地区に位置づけられており、工業用地等として土地利用の有効な活用を図り、周辺環境と調和した地区として整備を進めることとされている。

（地図）



【重点促進区域 23：地図上の位置（下図のとおり）】

大垣市本今町、外野町

（概況及び工場施設等の整備状況）

おおむねの面積は 10.6 ヘクタールである。

名神高速道路大垣インターチェンジからは車で約 7 分（約 3.2km）のところに位置する。

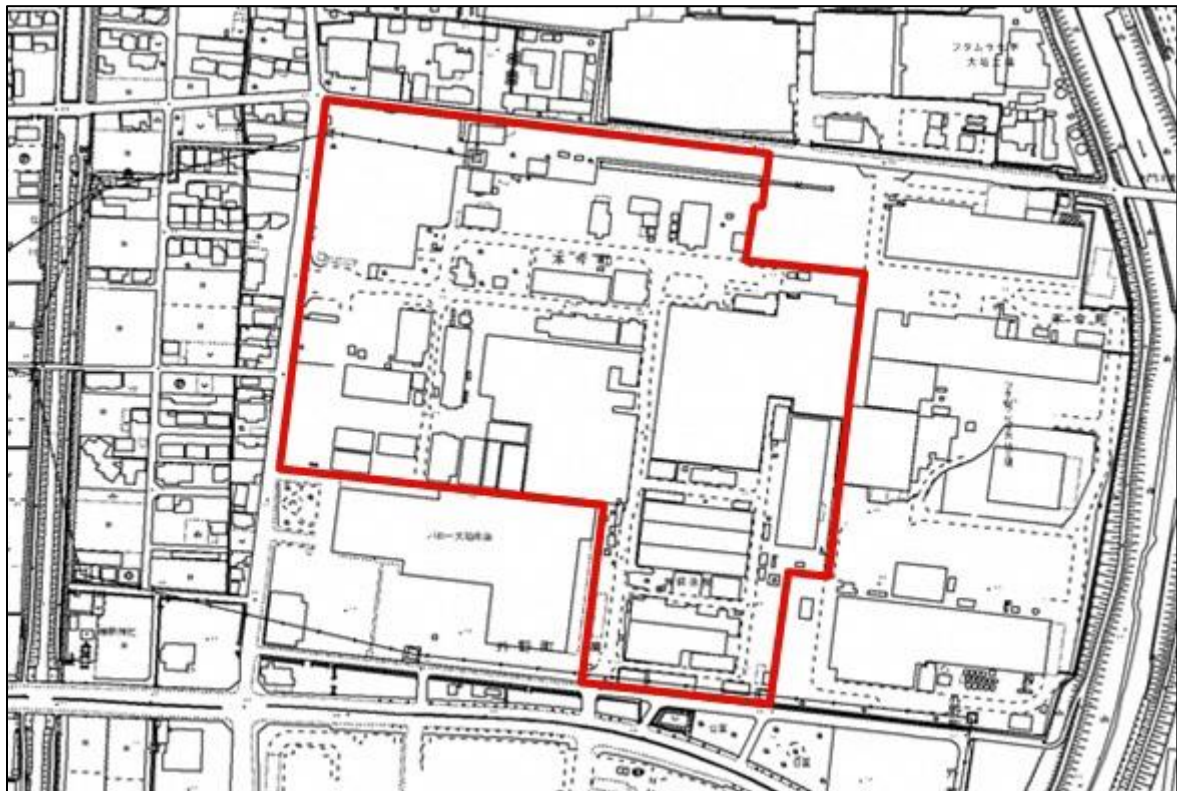
当重点促進区域には、既に企業が立地しており、遊休地はない。

区域区分は市街化区域（工業専用地域）であり、農業振興地域ではなく、農地はない。

（関連計画における記載等）

既存計画においての位置づけはなされていない。

（地図）



【重点促進区域 24：地図上の位置（下図のとおり）】

大垣市久徳町、桧町

（概況及び工場施設等の整備状況）

おおむねの面積は 10.6 ヘクタールである。

東海環状自動車道大垣西インターチェンジからは車で約 3 分（約 1.3km）のところに位置する。
当重点促進区域には、既に企業が立地しており、遊休地はない。

区域区分は市街化区域（準工業地域）であり、農業振興地域ではなく、農地はない。

（関連計画における記載等）

既存計画においての位置づけはなされていない。

（地図）



【重点促進区域 25：地図上の位置（下図のとおり）】

大垣市浅西、横曽根、浅草

（概況及び工場施設等の整備状況）

おおむねの面積は 16.1 ヘクタールである。

名神高速道路大垣インターチェンジからは車で約3分（約 1.6km）のところに位置する。

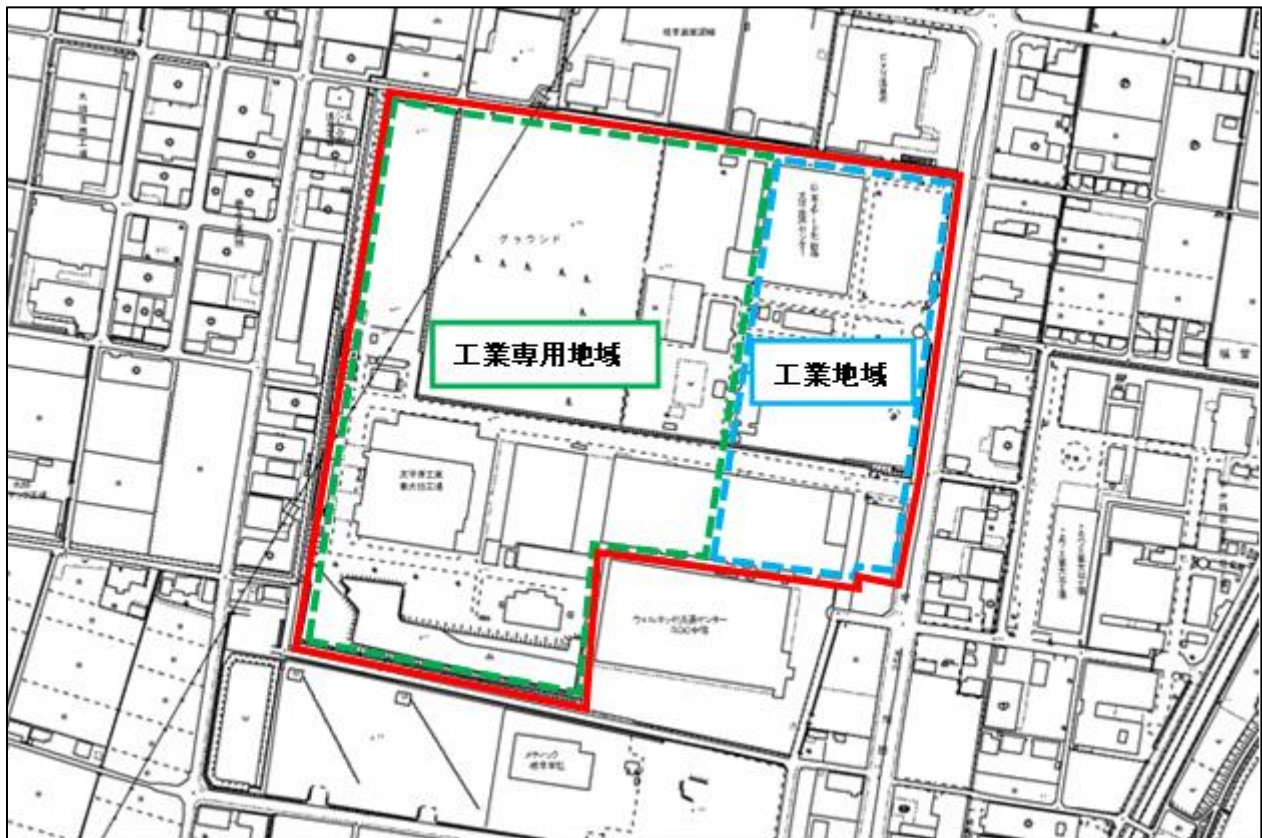
当重点促進区域には、既に企業が立地しており、遊休地はない。

区域区分は市街化区域（工業地域、工業専用地域）であり、農業振興地域ではなく、農地はない。

（関連計画における記載等）

当重点促進区域は、大垣市都市計画マスタープランにおいて、工業系土地利用誘導を図る地区に位置づけられており、工業用地等として土地利用の有効な活用を図り、周辺的环境と調和した地区として整備を進めることとされている。

（地図）



【重点促進区域 26：地図上の位置（下図のとおり）】

大垣市荒川町、桜町

（概況及び工場施設等の整備状況）

おおむねの面積は 3.1 ヘクタールである。

東海環状自動車道大垣西インターチェンジからは車で 2 分（約 1.5km）のところに位置する。

当重点促進区域には、既に企業が立地しており、遊休地はない。

区域区分は市街化区域（準工業地域）であり、農業振興地域ではなく、農地はない。

（関連計画における記載等）

既存計画においての位置づけはなされていない。

（地図）



【重点促進区域 27：地図上の位置（下図のとおり）】

大垣市浅西

（概況及び工場施設等の整備状況）

おおむねの面積は 1.8 ヘクタールである。

名神高速道路大垣インターチェンジからは車で約 5 分（約 2.7km）のところに位置する。

当重点促進区域には、既に企業が立地しており、遊休地はない。

区域区分は市街化調整区域であり、農業振興地域内であるが、宅地である。

（関連計画における記載等）

当重点促進区域は、大垣市都市計画マスタープランにおいて、工業系土地利用誘導を図る地区に位置づけられており、工業用地等として土地利用の有効な活用を図り、周辺的环境と調和した地区として整備を進めることとされている。

（地図）



【重点促進区域 28：地図上の位置（下図のとおり）】

大垣市横曽根

（概況及び工場施設等の整備状況）

おおむねの面積は 1.9 ヘクタールである。

名神高速道路大垣インターチェンジからは車で約 5 分（約 1.7km）のところに位置する。

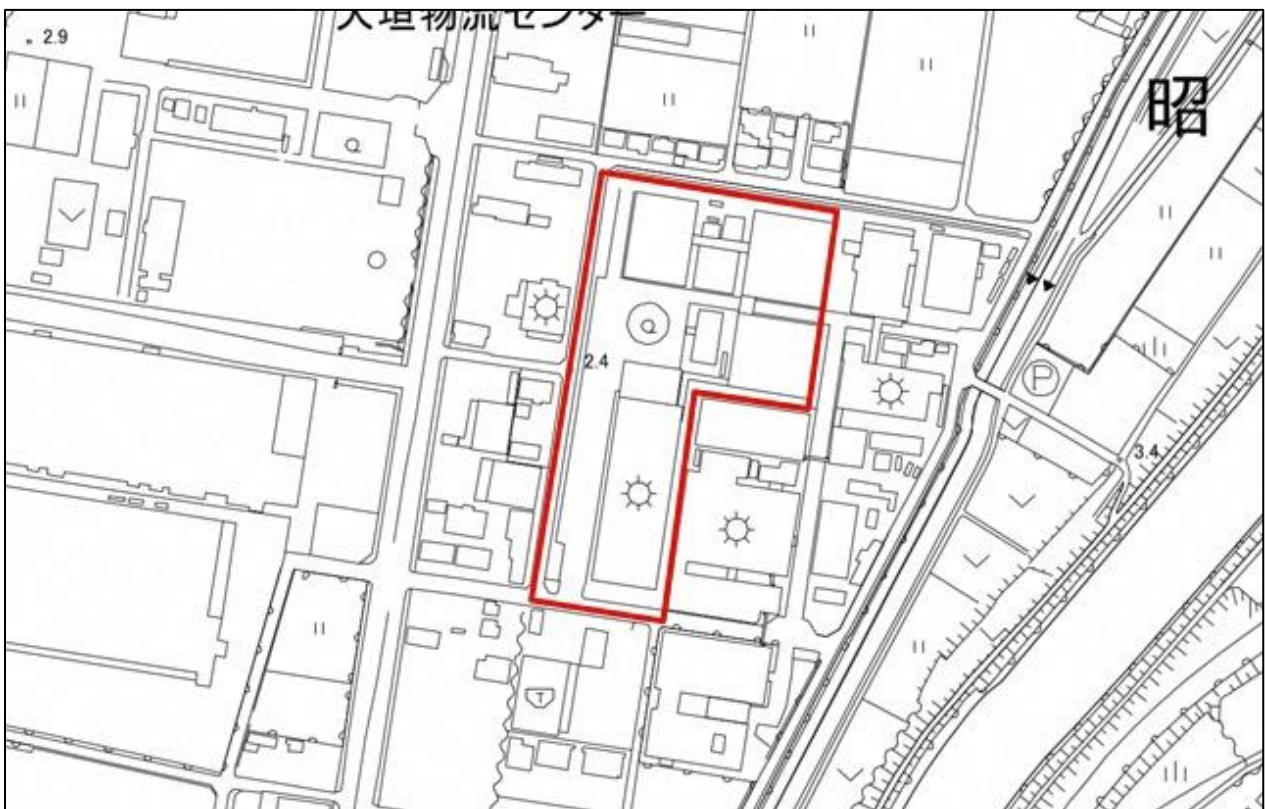
当重点促進区域には、既に企業が立地しており、遊休地はない。

区域区分は市街化区域（工業地域）であり、農業振興地域ではなく、農地はない。

（関連計画における記載等）

当重点促進区域は、大垣市都市計画マスタープランにおいて、工業系土地利用誘導を図る地区に位置づけられており、工業用地等として土地利用の有効な活用を図り、周辺的环境と調和した地区として整備を進めることとされている。

（地図）



【重点促進区域 29：地図上の位置（下図のとおり）】

大垣市上石津町乙坂

（概況及び工場施設等の整備状況）

おおむねの面積は 4.6 ヘクタールである。

名神高速道路関ヶ原インターチェンジからは車で約 10 分（約 6.5km）のところに位置する。

当重点促進区域には、既に企業が立地しており、遊休地はない。

区域区分は都市計画区域外であり、農業振興地域内であるが、宅地である。

土地利用の調整は不要である。

（関連計画における記載等）

既存計画においての位置づけはなされていない。

（地図）



【重点促進区域 30：地図上の位置（下図のとおり）】

大垣市三塚町

（概況及び工場施設等の整備状況）

おおむねの面積は 0.7 ヘクタールである。

名神高速道路大垣インターチェンジからは車で約 13 分（約 4.6km）のところに位置する。

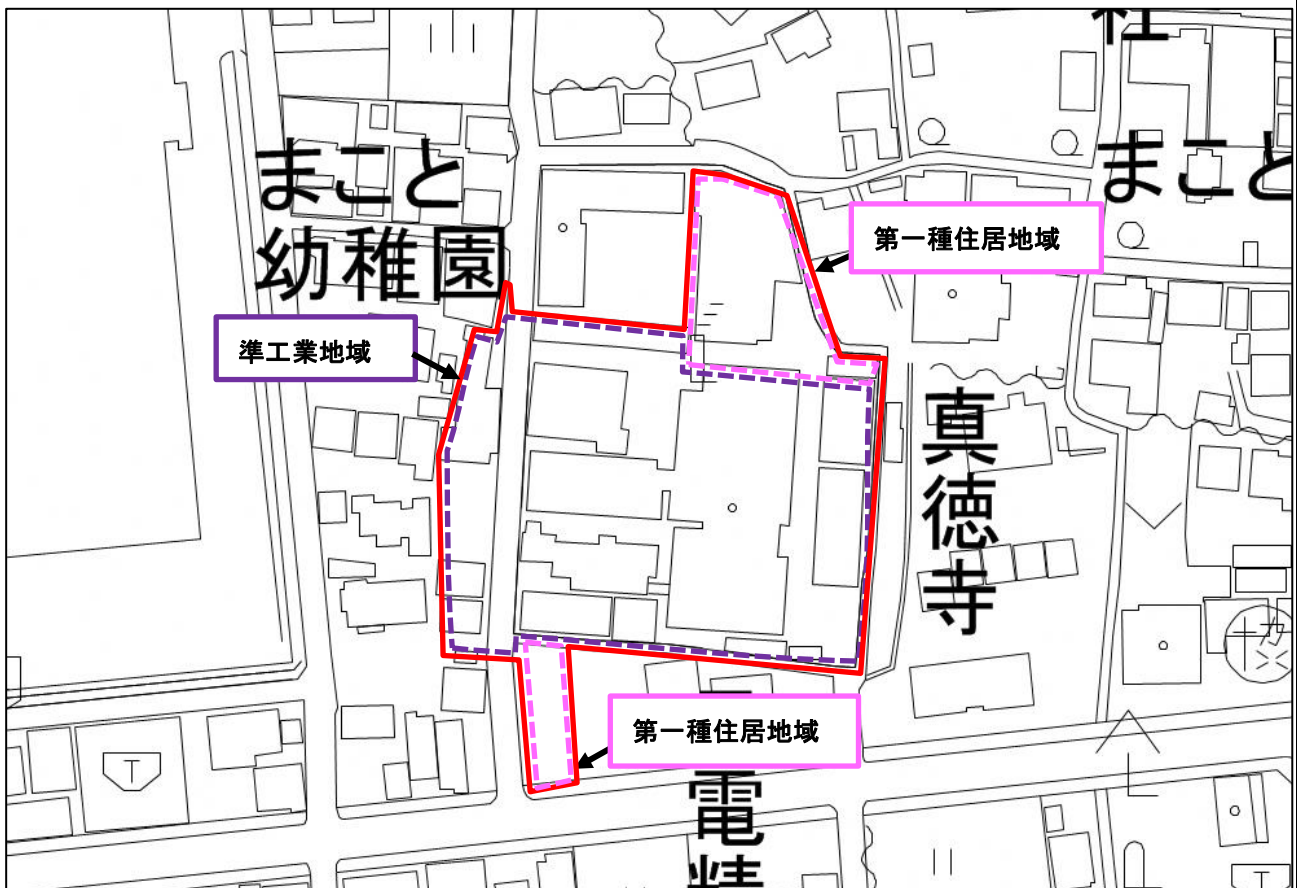
当重点促進区域には、既に企業が立地しており、遊休地はない。

区域区分は市街化区域（準工業地域、第一種住居地域）であり、農業振興地域ではなく、農地はない。

（関連計画における記載等）

既存計画においての位置づけはなされていない。

（地図）



【重点促進区域 31：地図上の位置（下図のとおり）】

大垣市本今町

（概況及び工場施設等の整備状況）

おおむねの面積は 2.4 ヘクタールである。

名神高速道路大垣インターチェンジからは車で約 10 分（約 4.0km）のところに位置する。

当重点促進区域には、既に企業が立地しており、遊休地はない。

区域区分は市街化区域（工業専用地域）であり、農業振興地域ではなく、農地はない。

（関連計画における記載等）

既存計画においての位置づけはなされていない。

（地図）



【重点促進区域 32：地図上の位置（下図のとおり）】

大垣市木戸町、神田町、西崎町

（概況及び工場施設等の整備状況）

おおむねの面積は 9.6 ヘクタールである。

名神高速道路大垣インターチェンジからは車で約 6 分（約 2.4km）のところに位置する。

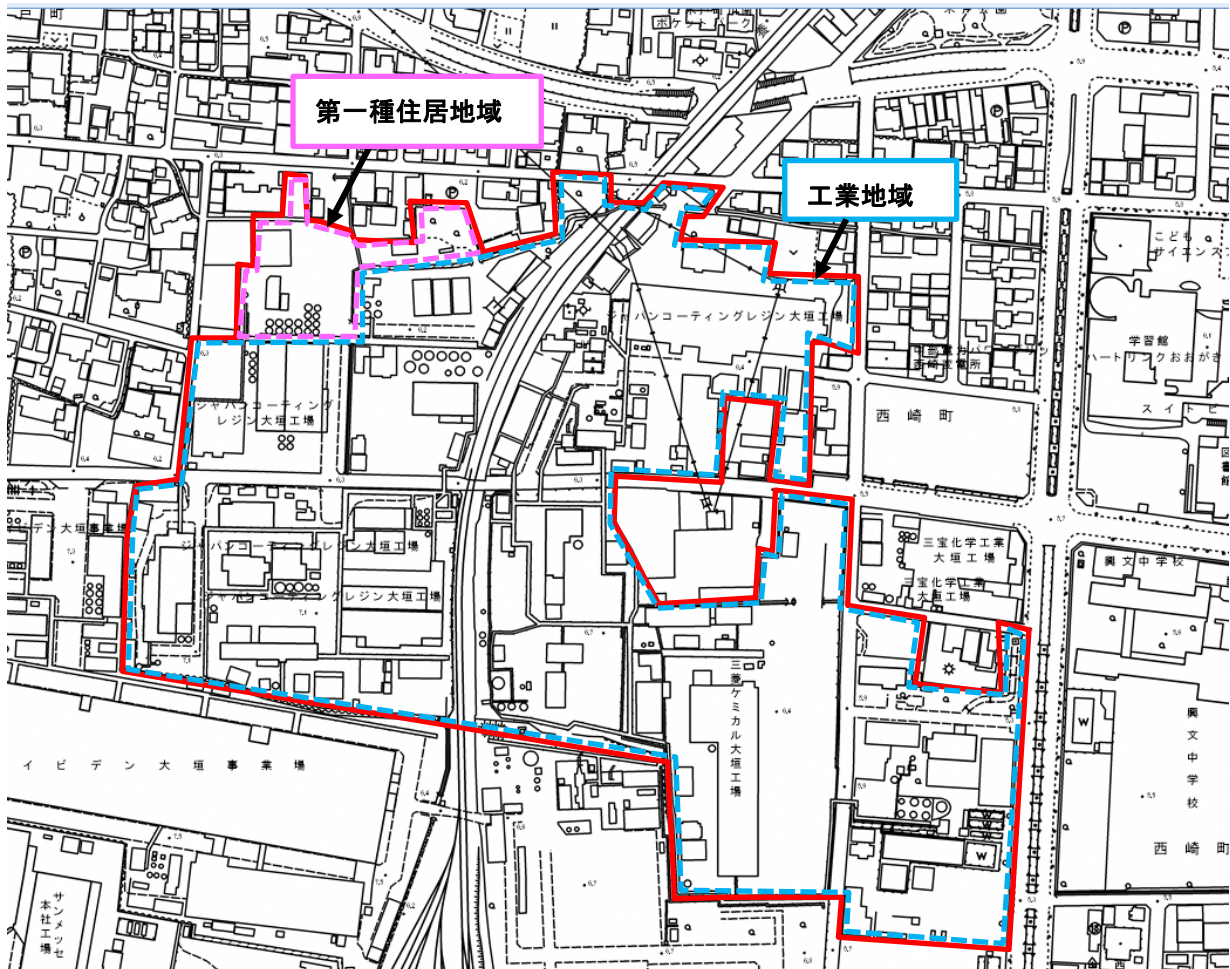
当重点促進区域には、既に企業が立地しており、遊休地はない。

区域区分は市街化区域（工業地域、第一種住居地域）であり、農業振興地域ではなく、農地はない。

（関連計画における記載等）

既存計画においての位置づけはなされていない。

（地図）



【重点促進区域 33：地図上の位置（下図のとおり）】

大垣市中曾根町

（概況及び工場施設等の整備状況）

おおむねの面積は 5.0 ヘクタールである。

東海環状自動車道大垣西インターチェンジからは車で約 5 分（約 1.3km）のところに位置する。
当重点促進区域には、既に企業が立地しており、遊休地はない。

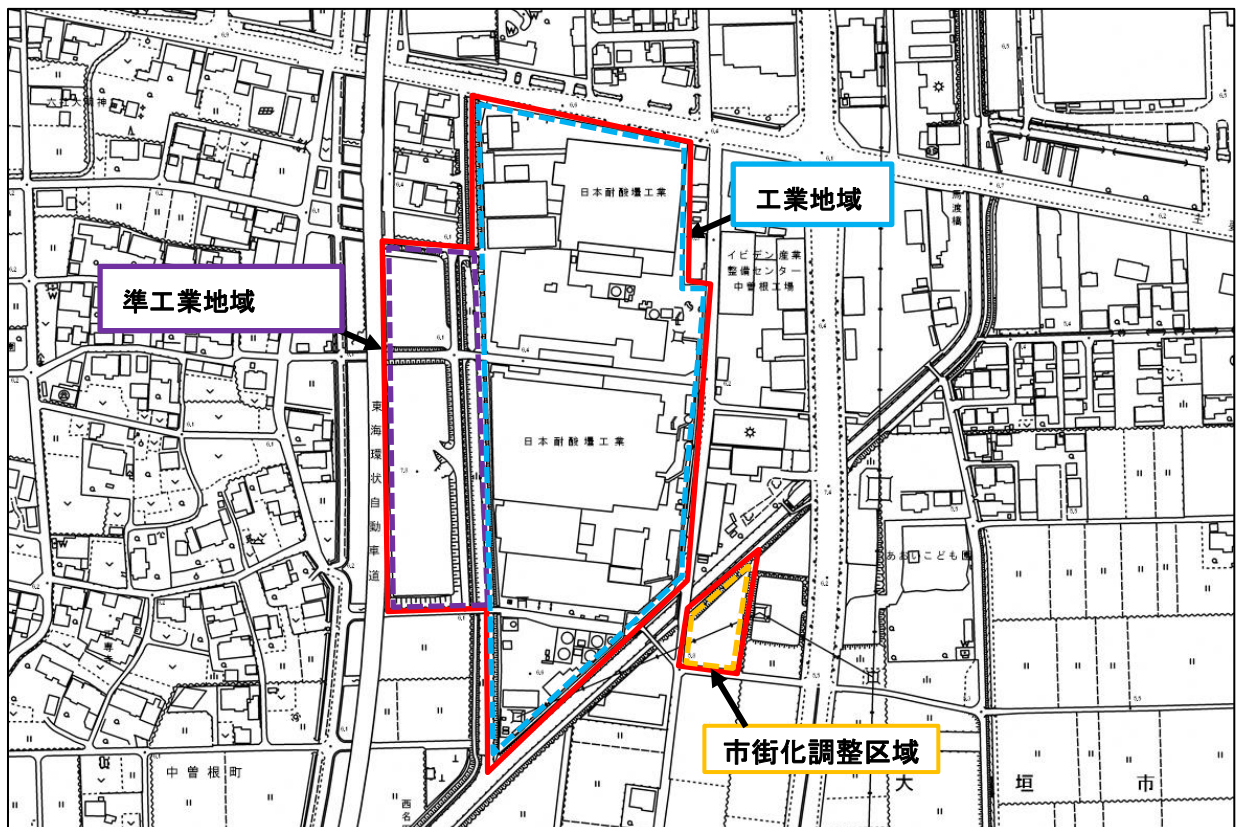
区域区分は市街化区域（工業地域、準工業地域）及び市街化調整区域である。

市街化区域は農業振興地域ではなく、農地はない。市街化調整区域部分は農業振興地域内であるが、宅地である。

（関連計画における記載等）

既存計画においての位置づけはなされていない。

（地図）



【重点促進区域 34：地図上の位置（下図のとおり）】

大垣市横曽根、昭和

（概況及び工場施設等の整備状況）

おおむねの面積は 1.0 ヘクタールである。

名神高速道路大垣インターチェンジからは車で約 3 分（約 1.7km）のところに位置する。

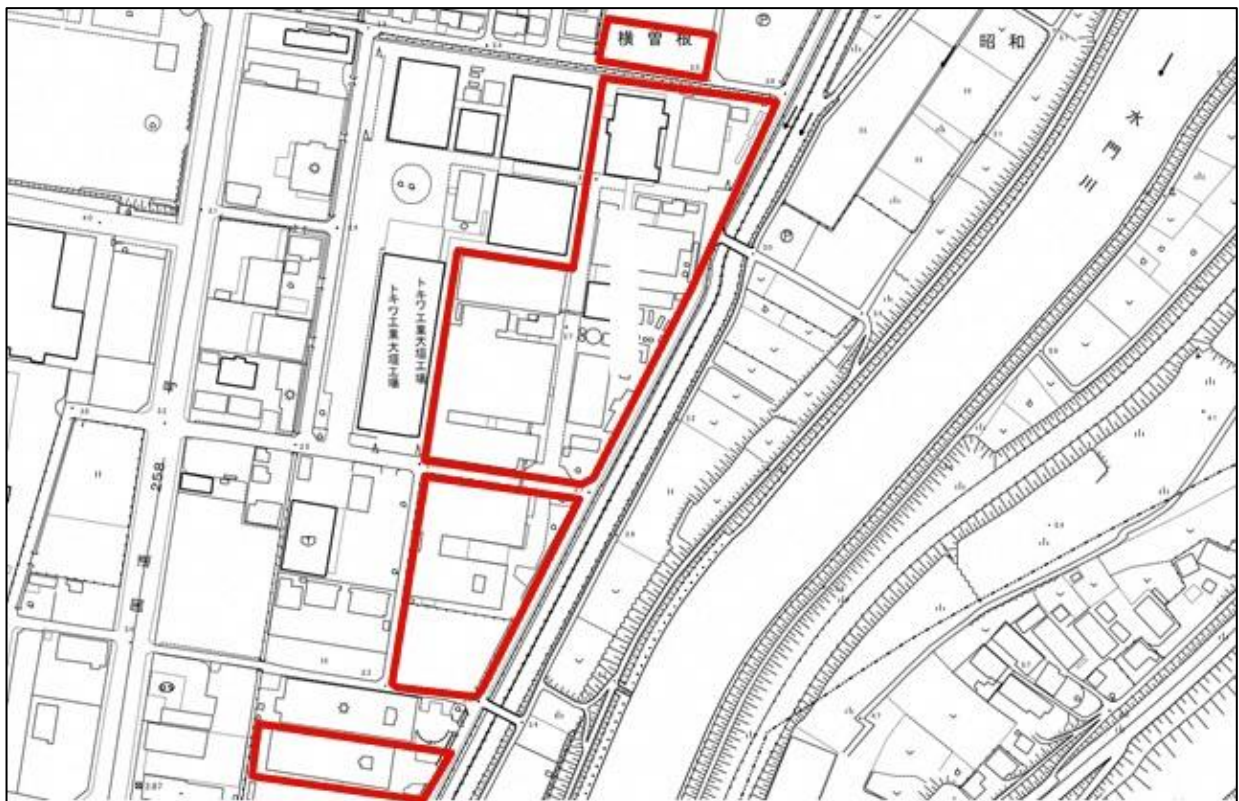
当重点促進区域には、既に企業が立地しており、遊休地はない。

区域区分は市街化区域（工業地域）であり、農業振興地域ではなく、農地はない。

（関連計画における記載等）

当重点促進区域は、大垣市都市計画マスタープランにおいて、工業系土地利用誘導を図る地区に位置づけられており、工業用地等として土地利用の有効な活用を図り、周辺的环境と調和した地区として整備を進めることとされている。

（地図）



【重点促進区域 35：地図上の位置（下図のとおり）】

大垣市本今町、本今

（概況及び工場施設等の整備状況）

おおむねの面積は 21.8 ヘクタールである。

名神高速道路大垣インターチェンジからは車で約 6 分（約 3.3km）のところに位置する。

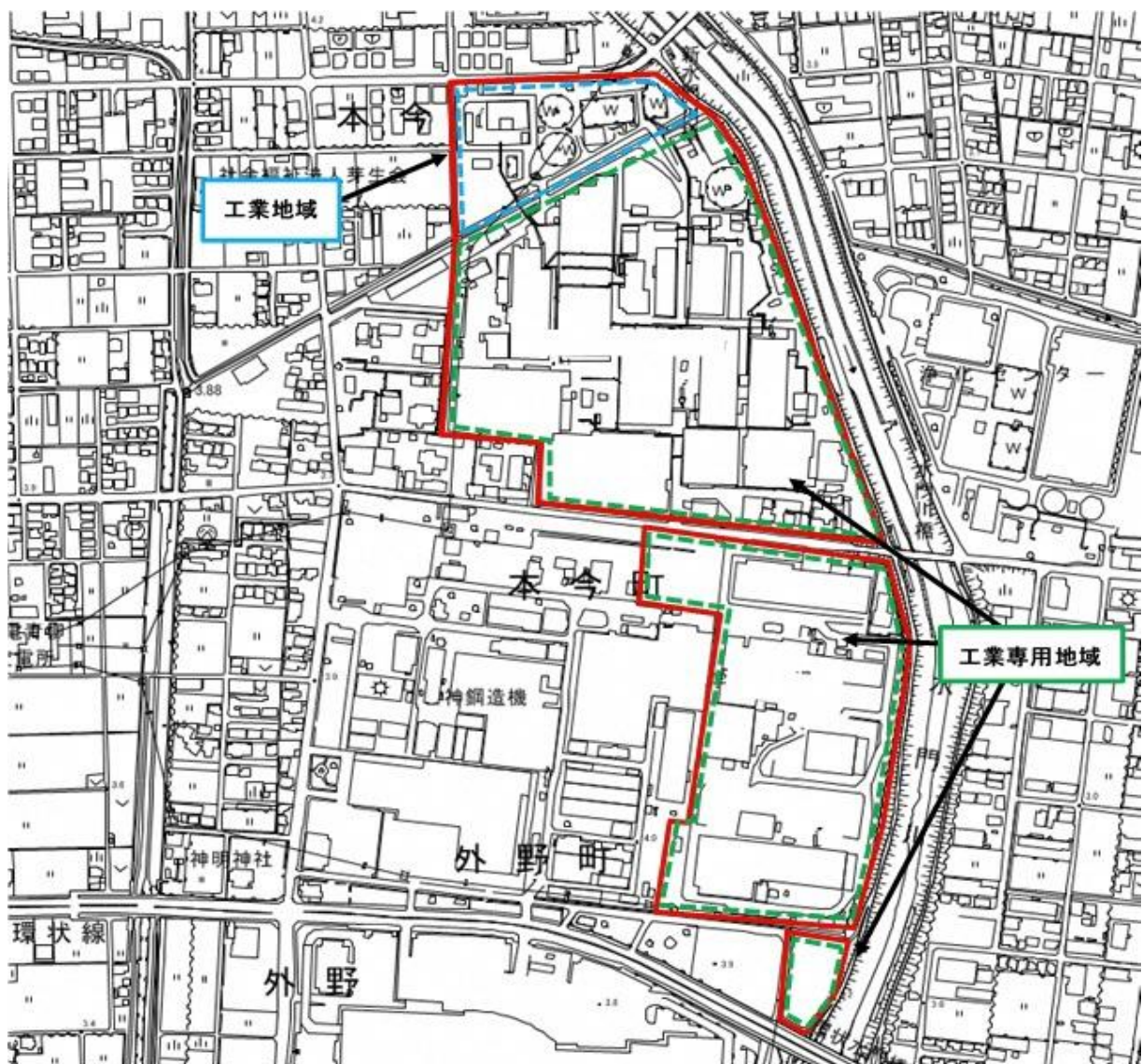
当重点促進区域には、既に企業が立地しており、遊休地はない。

区域区分は市街化区域（工業専用地域、工業地域）であり、農業振興地域ではなく、農地はない。

（関連計画における記載等）

既存計画においての位置づけはなされていない。

（地図）



【重点促進区域 36：地図上の位置（下図のとおり）】

大垣市上石津町牧田

（概況及び工場施設等の整備状況）

おおむねの面積は 3.7 ヘクタールである。

名神高速道路関ヶ原インターチェンジからは車で約 5 分（約 2.8km）のところに位置する。

当重点促進区域には、既に企業が立地しており、遊休地はない。

区域区分は都市計画区域外であり、農業振興地域内であるが、宅地である。

（関連計画における記載等）

既存計画においての位置づけはなされていない。

（地図）



【重点促進区域 37：地図上の位置（下図のとおり）】

大垣市上石津町牧田

（概況及び工場施設等の整備状況）

おおむねの面積は 1.5 ヘクタールである。

名神高速道路関ヶ原インターチェンジからは車で約 6 分（約 3.2km）のところに位置する。

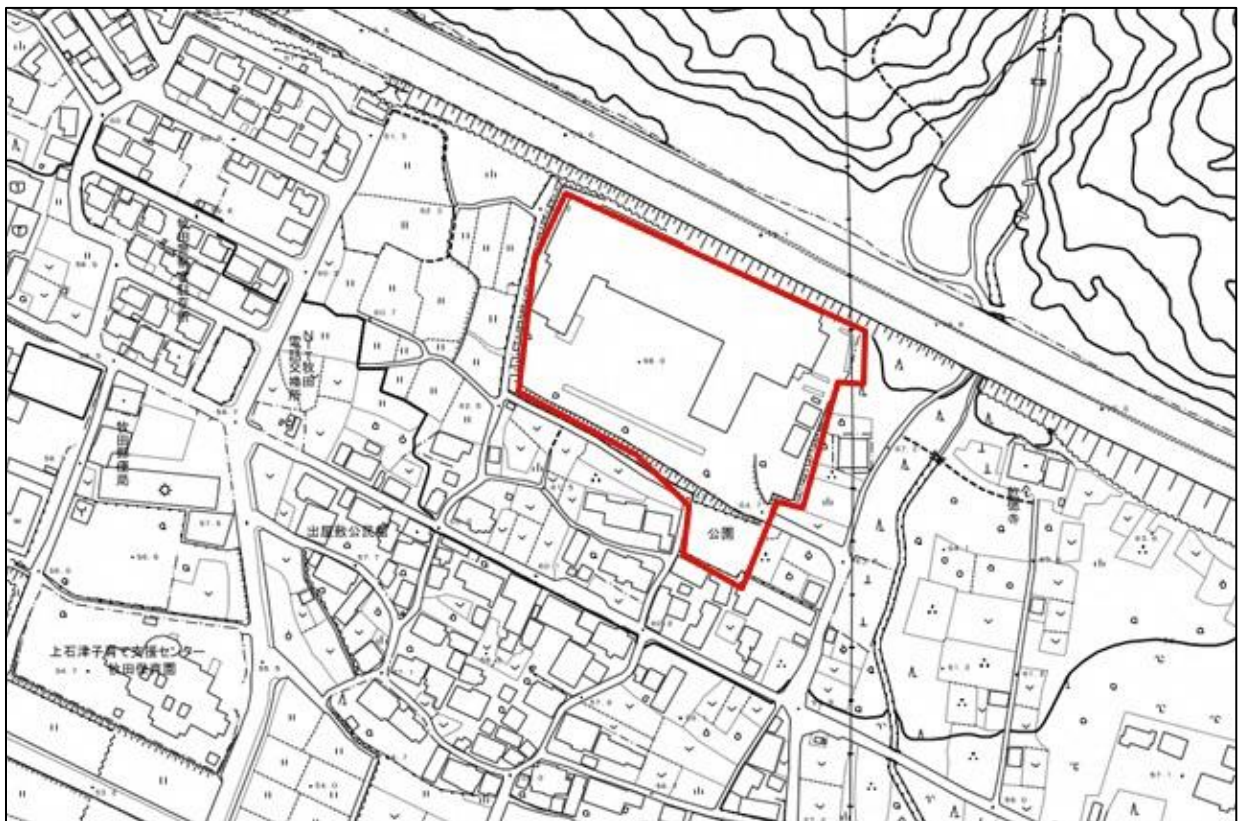
当重点促進区域には、既に企業が立地しており、遊休地はない。

区域区分は都市計画区域外であり、農業振興地域内であるが、宅地である。

（関連計画における記載等）

既存計画においての位置づけはなされていない。

（地図）



【重点促進区域 38：地図上の位置（下図のとおり）】

大垣市上石津町乙坂

（概況及び工場施設等の整備状況）

おおむねの面積は 6.1 ヘクタールである。

名神高速道路関ヶ原インターチェンジからは車で約 9 分（約 6.3km）のところに位置する。

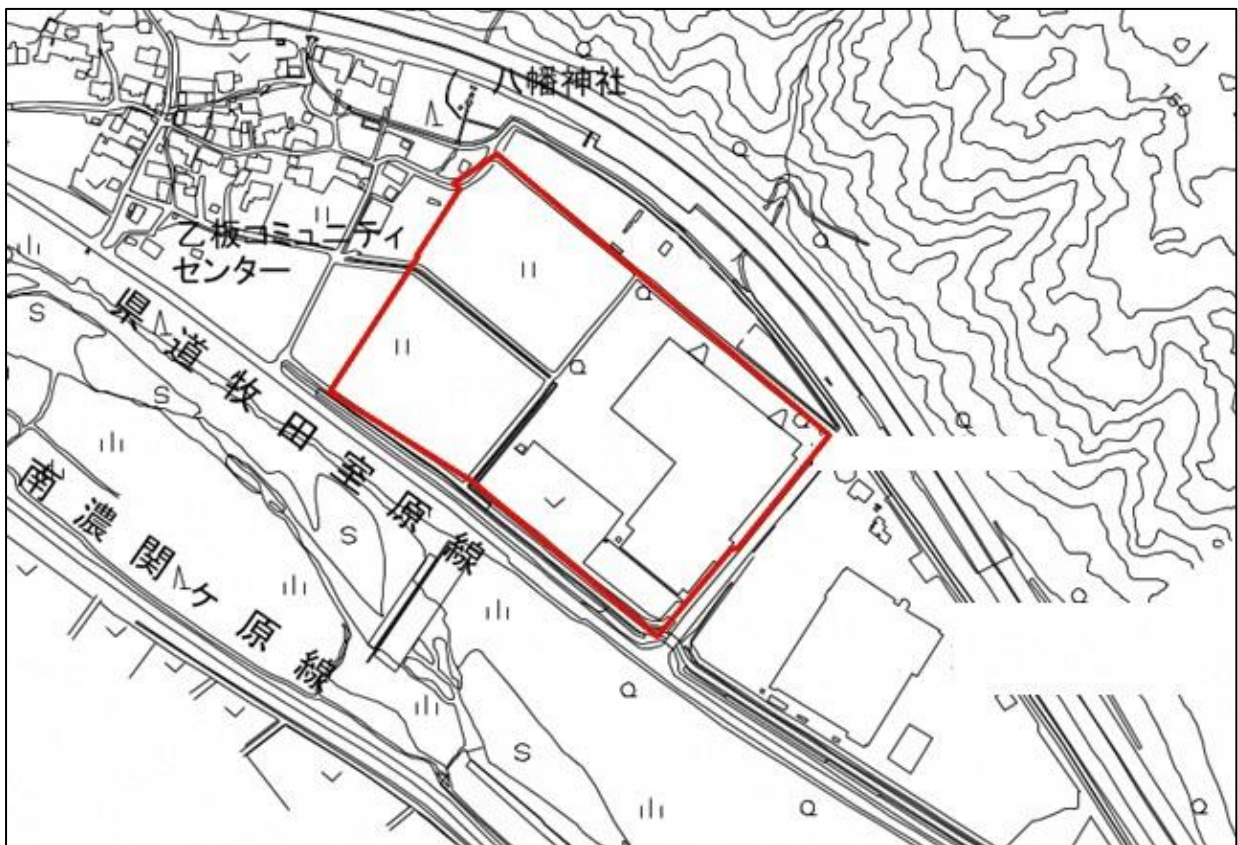
当重点促進区域には、既に企業が立地しており、遊休地はない。

区域区分は都市計画区域外であり、農業振興地域内であるが、宅地である。

（関連計画における記載等）

既存計画においての位置づけはなされていない。

（地図）



【重点促進区域 39：地図上の位置（下図のとおり）】

大垣市曾根町

（概況及び工場施設等の整備状況）

おおむねの面積は 3.4 ヘクタールである。

東海環状自動車道大垣西インターチェンジからは車で約 10 分（約 6.3km）のところに位置する。

当重点促進区域には、既に企業が立地しており、遊休地はない。

区域区分は、市街化調整区域であるが、地区計画を策定しており、工業用地として利用する。

< .

（関連計画における記載等）

当重点促進区域は、大垣市の北端に位置する市街化調整区域内の工業集積地であり、大垣市都市計画マスタープランにおいて、周辺環境の市街化を誘発しないよう配慮しつつ、地区計画等の手法により工業系土地利用を図る地区として位置づけられている。

（地図）



【重点促進区域 40：地図上の位置（下図のとおり）】

大垣市上石津町牧田

（概況及び工場施設等の整備状況）

おおむねの面積は 2.1 ヘクタールである。

名神高速道路関ヶ原インターチェンジからは車で約 1 分（約 0.5km）のところに位置する。

当重点促進区域には、既に企業が立地しており、遊休地はない。

区域区分は都市計画区域外であり、農業振興地域内であるが、宅地である。

（関連計画における記載等）

既存計画においての位置づけはなされていない。

（地図）



【重点促進区域 41：地図上の位置（下図のとおり）】

大垣市寿町

（概況及び工場施設等の整備状況）

おおむねの面積は 2.1 ヘクタールである。

国道 21 号和合インターチェンジからは車で約 6 分（約 2.7km）のところに位置する。

当重点促進区域には、既に企業が進出しており、遊休地はない。

区域区分は市街化区域（工業地域）であり、農業振興地域ではなく、農地はない。

（関連計画における記載等）

既存計画においての位置づけはなされていない。

（地図）



【重点促進区域 42：地図上の位置（下図のとおり）】

大垣市上石津町牧田

（概況及び工場施設等の整備状況）

おおむねの面積は 2.8 ヘクタールである。

名神高速道路関ヶ原インターチェンジからは車で約 4 分（約 2.4km）のところに位置する。

当重点促進区域には、既に企業が立地しており、遊休地はない。

区域区分は都市計画区域外であり、農業振興地域内であるが、宅地である。

（関連計画における記載等）

既存計画においての位置づけはなされていない。

（地図）



【重点促進区域 43：地図上の位置（下図のとおり）】

大垣市上屋

（概況及び工場施設等の整備状況）

おおむねの面積は 4.9 ヘクタールである。

名神高速道路大垣インターチェンジからは車で約 3 分（約 1.9km）のところに位置する。

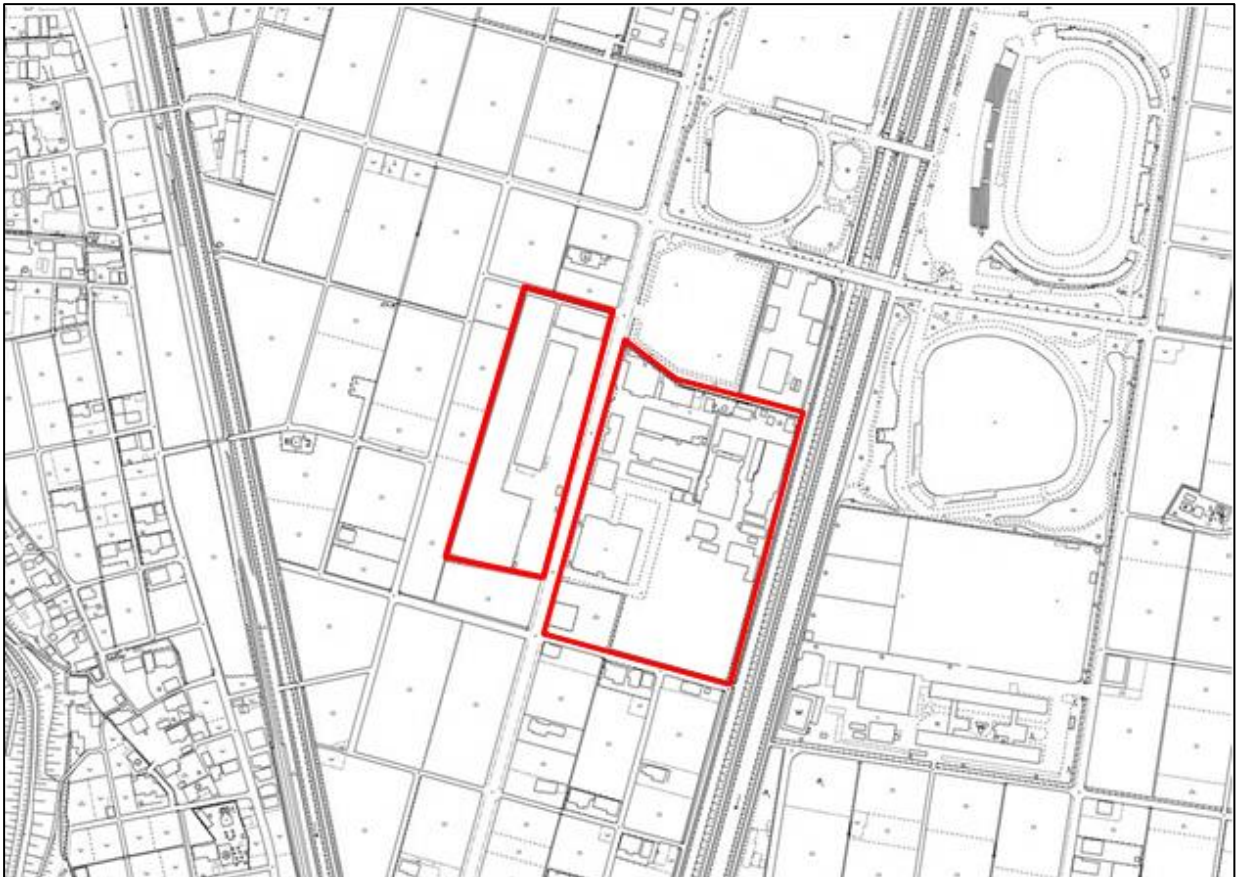
当重点促進区域には、既に企業が立地しており、遊休地はない。

区域区分は市街化調整区域であり、農業振興地域内であるが、宅地である。

（関連計画における記載等）

当重点促進区域は、大垣都市計画区域マスタープランにおいて、交通の利便性を生かした、工業系の土地利用として誘導を図る地区として整備を進めていく予定である。

（地図）



【重点促進区域 44：地図上の位置（下図のとおり）】

大垣市南市橋町

（概況及び工場施設等の整備状況）

おおむねの面積は 2.3 ヘクタールである。

東海環状自動車道大垣西インターチェンジからは車で約 11 分（約 5.1km）のところに位置する。
当重点促進区域には、既に企業が立地しており、遊休地はない。

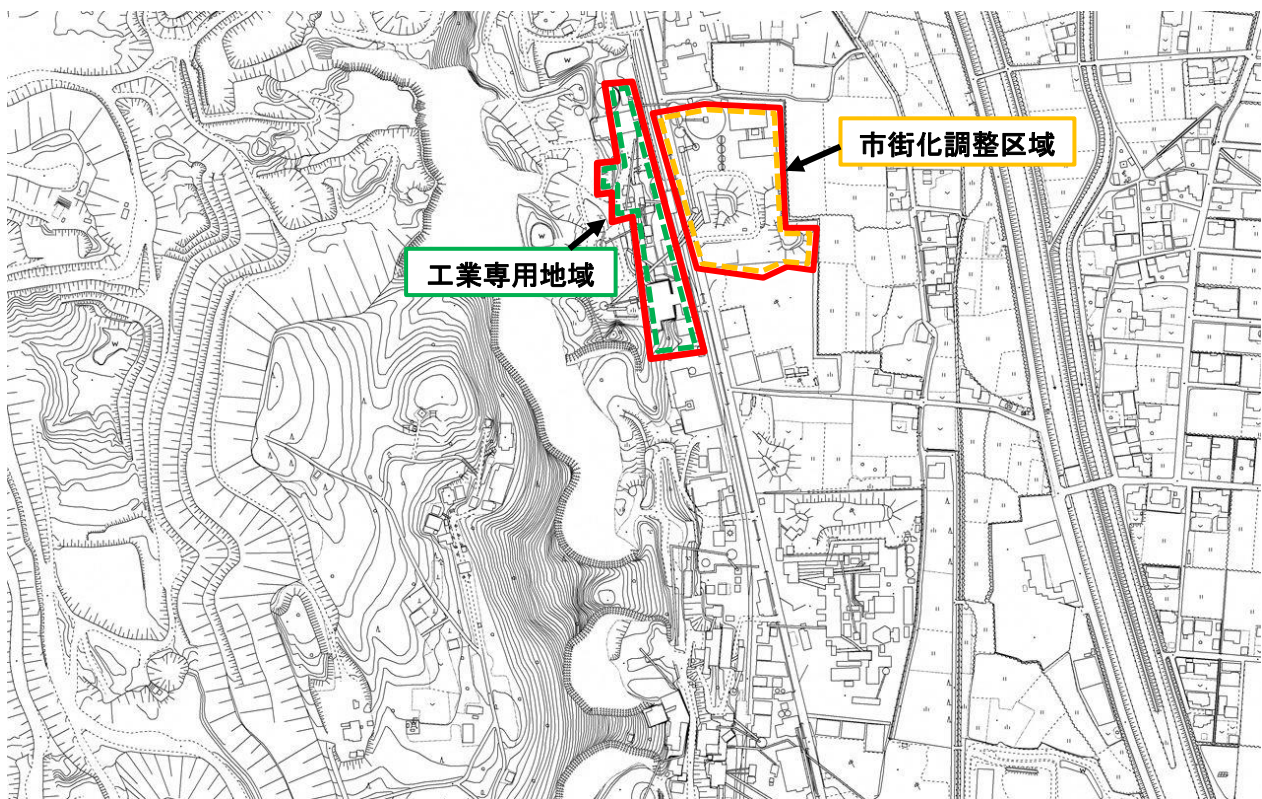
区域区分は市街化区域（工業専用地域）及び市街化調整区域である。

市街化区域は農業振興地域ではなく、農地はない。市街化調整区域部分は農業振興地域内であるが、宅地である。

（関連計画における記載等）

既存計画においての位置づけはなされていない。

（地図）



【重点促進区域 45：地図上の位置（下図のとおり）】

大垣市南市橋町

（概況及び工場施設等の整備状況）

おおむねの面積は 3.5 ヘクタールである。

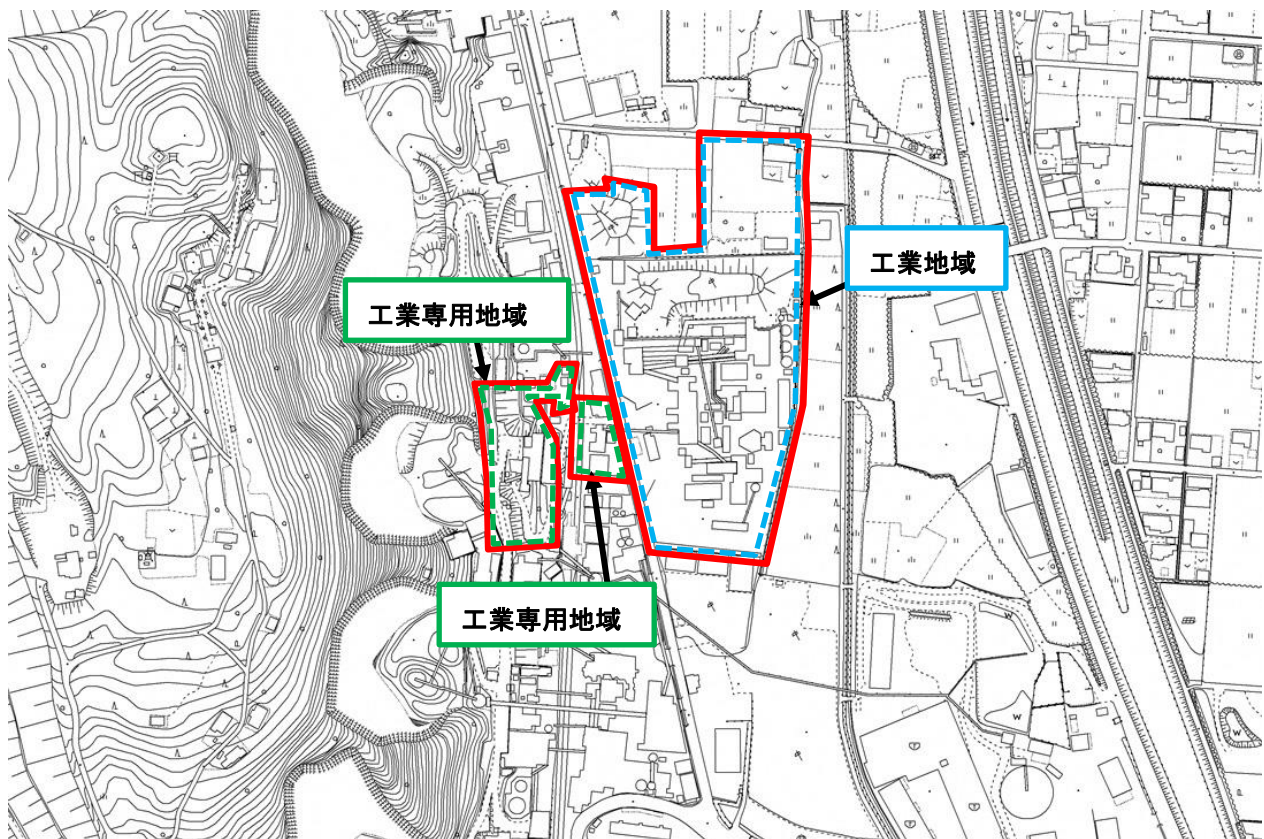
東海環状自動車道大垣西インターチェンジからは車で約 10 分（約 4.8km）のところに位置する。
当重点促進区域には、既に企業が立地しており、遊休地はない。

区域区分は市街化区域（工業専用地域、工業地域）であり、農業振興地域ではなく、農地はない。

（関連計画における記載等）

既存計画においての位置づけはなされていない。

（地図）



【重点促進区域 46：地図上の位置（下図のとおり）】

大垣市昼飯町、赤坂町

（概況及び工場施設等の整備状況）

おおむねの面積は 2.2 ヘクタールである。

東海環状自動車道大垣西インターチェンジからは車で約 11 分（約 4.1km）のところに位置する。

当重点促進区域には、既に企業が立地しており、遊休地はない。

区域区分は市街化区域（工業専用地域）であり、農業振興地域ではなく、農地はない。

（関連計画における記載等）

既存計画においての位置づけはなされていない。

（地図）



【重点促進区域 47：地図上の位置（下図のとおり）】

大垣市南市橋町、赤坂町

(概況及び工場施設等の整備状況)

おおむねの面積は 8.5 ヘクタールである。

東海環状自動車道大垣西インターチェンジからは車で約 11 分（約 5.7km）のところに位置する。
当重点促進区域には、既に企業が立地しており、遊休地はない。

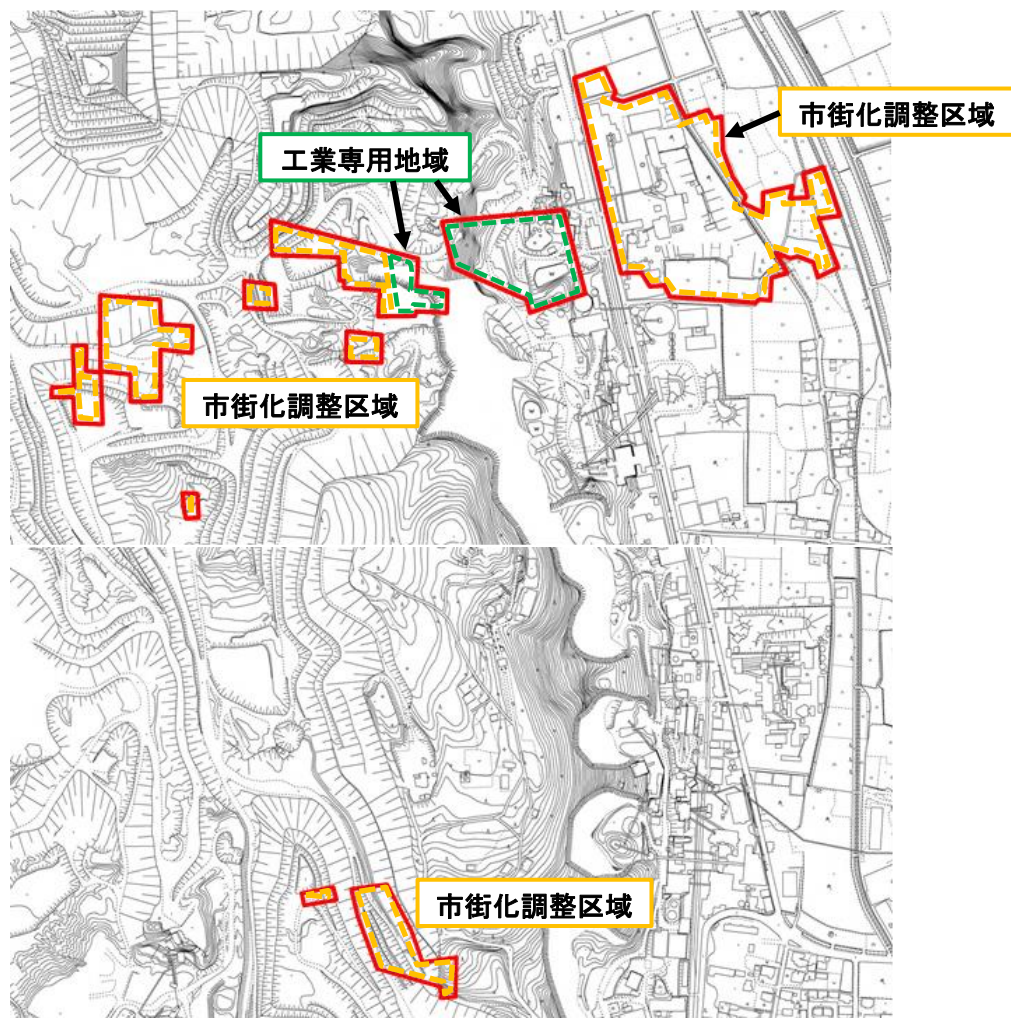
区域区分は市街化区域（工業専用地域）及び市街化調整区域である。

市街化区域は農業振興地域ではなく、農地はない。市街化調整区域の一部は農業振興地域ではなく、採石場であり、農地はない。一部は農業振興地域内であり、宅地と農地である。

(関連計画における記載等)

既存計画においての位置づけはなされていない。

(地図)



【重点促進区域 48：地図上の位置（下図のとおり）】

大垣市赤坂町、昼飯町

（概況及び工場施設等の整備状況）

おおむねの面積は 18.7 ヘクタールである。

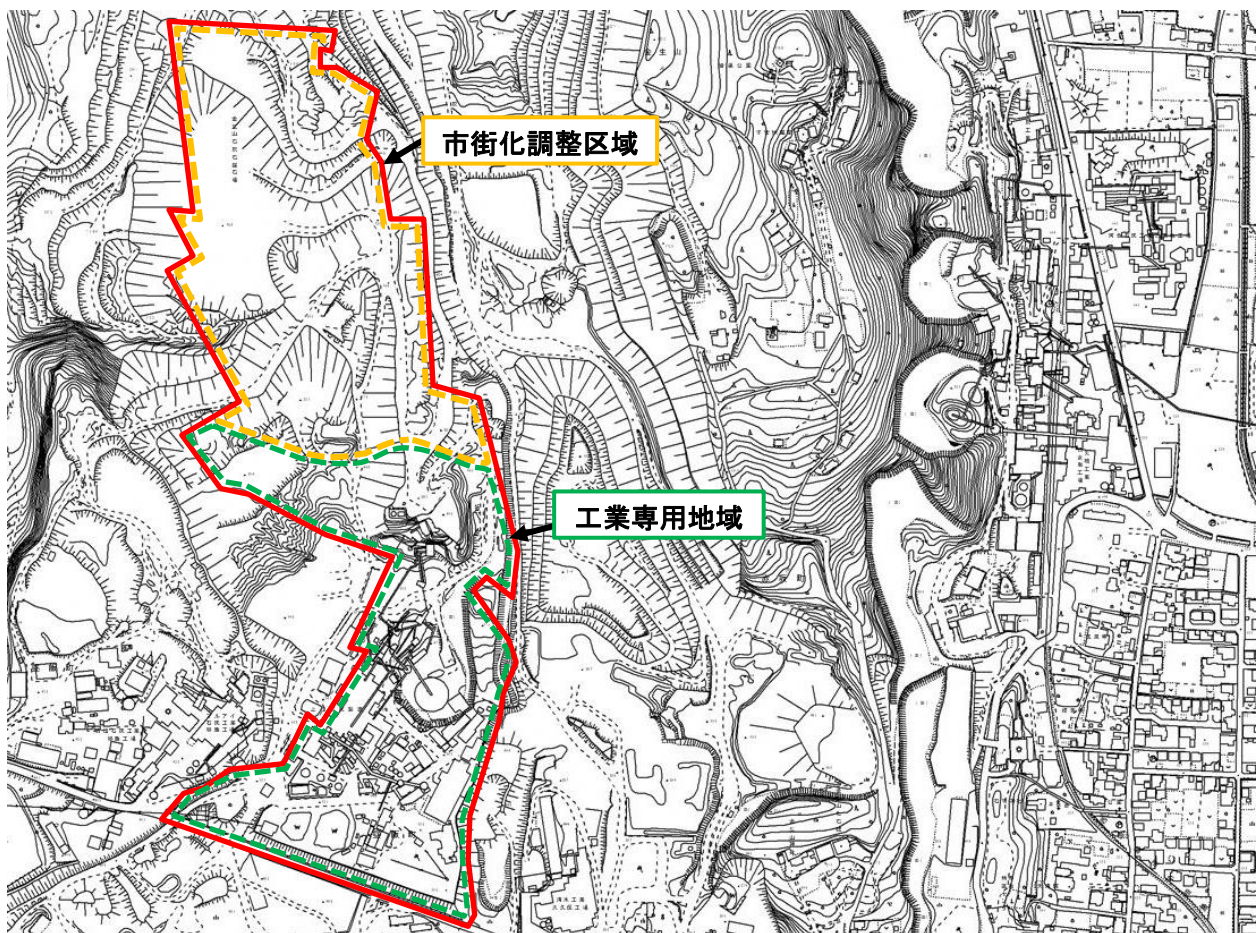
東海環状自動車道大垣西インターチェンジからは車で約 12 分（約 5.2km）のところに位置する。
当重点促進区域には、既に企業が立地しており、遊休地はない。

区域区分は市街化区域（工業専用地域）及び市街化調整区域であり、市街化調整区域は、農業振興地域ではなく、採石場であり、農地はない。

（関連計画における記載等）

既存計画においての位置づけはなされていない。

（地図）



【重点促進区域 49：地図上の位置（下図のとおり）】

大垣市赤坂町、南市橋町

（概況及び工場施設等の整備状況）

おおむねの面積は 5.1 ヘクタールである。

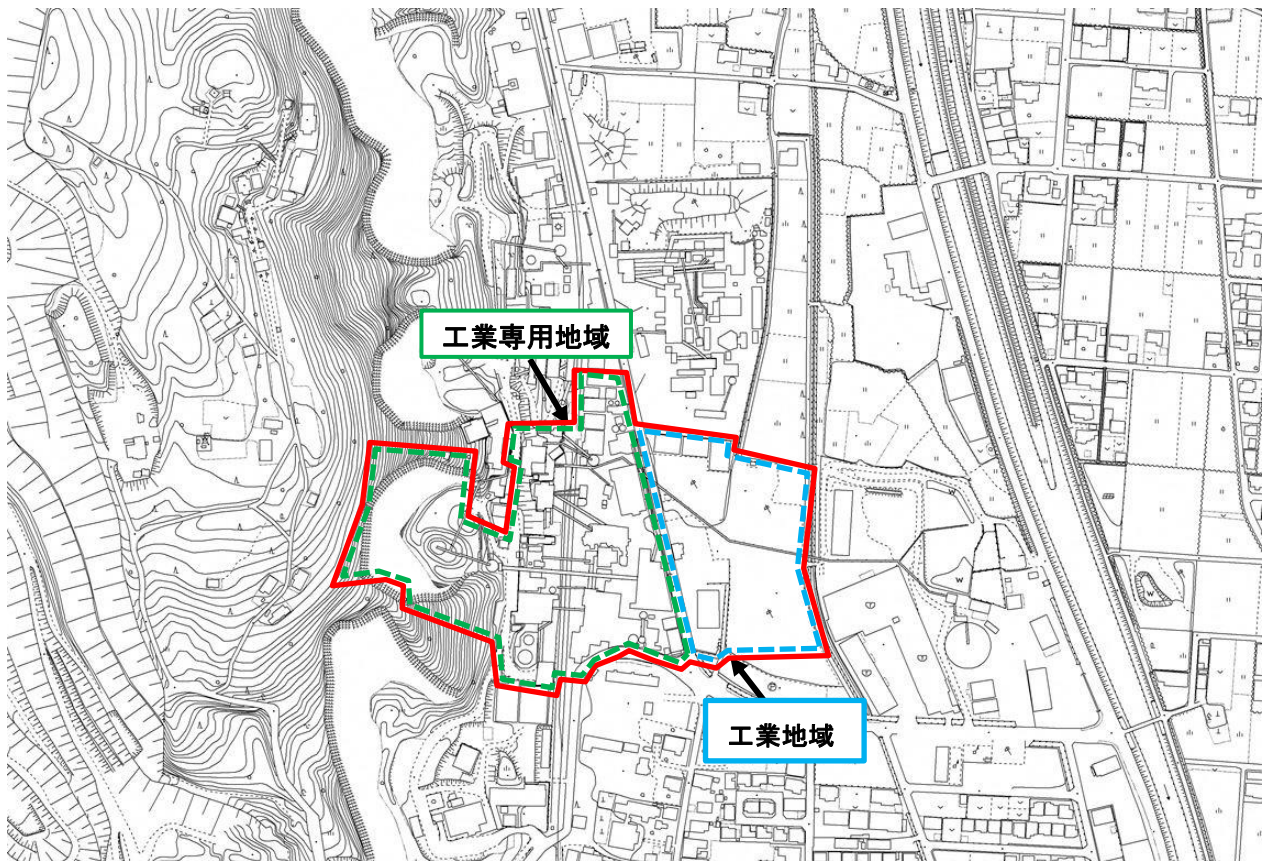
東海環状自動車道大垣西インターチェンジからは車で約 10 分（約 4.6km）のところに位置する。
当重点促進区域には、既に企業が立地しており、遊休地はない。

区域区分は市街化区域（工業専用地域、工業地域）であり、農業振興地域ではなく、農地はない。

（関連計画における記載等）

既存計画においての位置づけはなされていない。

（地図）



【重点促進区域 50：地図上の位置（下図のとおり）】

大垣市赤坂町、赤坂新田

(概況及び工場施設等の整備状況)

おおむねの面積は 11.6 ヘクタールである。

東海環状自動車道大垣西インターチェンジからは車で約 12 分（約 5.2km）のところに位置する。
当重点促進区域には、既に企業が立地しており、遊休地はない。

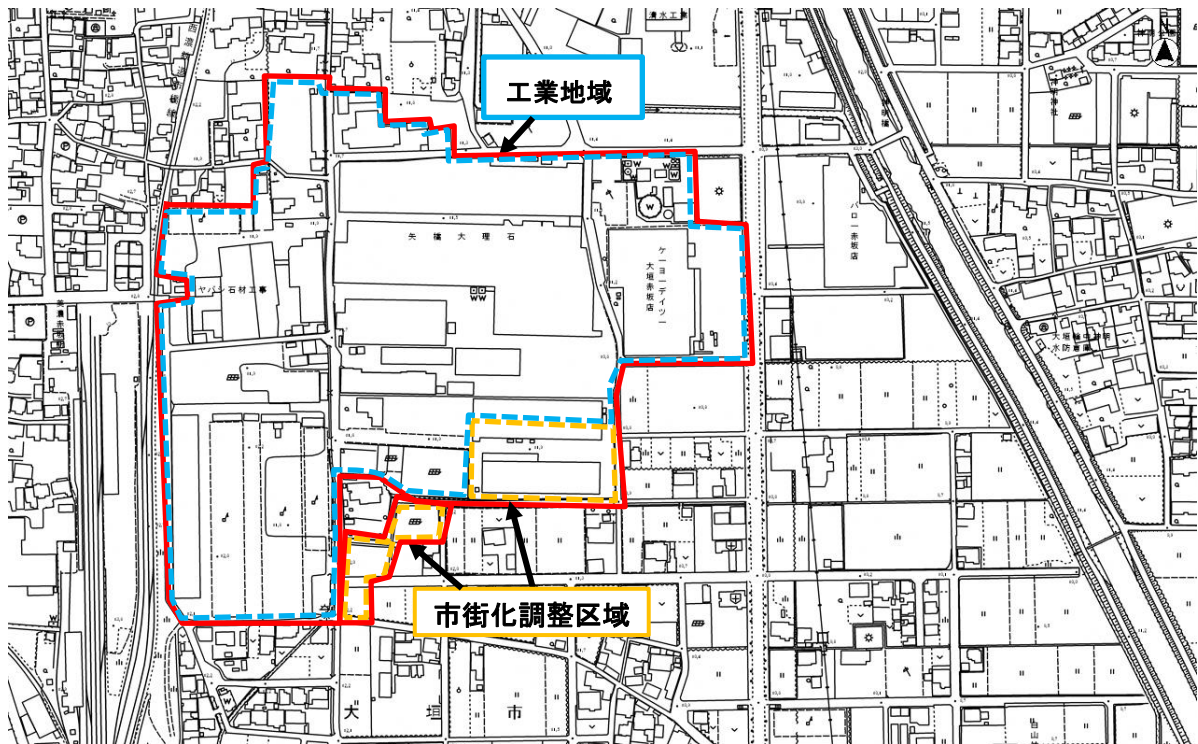
区域区分は市街化区域（工業地域）及び市街化調整区域である。

市街化区域は農業振興地域ではなく、農地はない。市街化調整区域部分は農業振興地域内であるが、宅地である。

(関連計画における記載等)

既存計画においての位置づけはなされていない。

(地図)



【重点促進区域 51：地図上の位置（下図のとおり）】

大垣市大村

（概況及び工場施設等の整備状況）

おおむねの面積は 2.4 ヘクタールである。

名神高速道路大垣インターチェンジからは車で約 13 分（約 7.0km）のところに位置する。

当重点促進区域には、既に企業が立地しており、遊休地はない。

区域区分は市街化調整区域であり、農業振興地域内であるが、宅地である。

（関連計画における記載等）

既存計画においての位置づけはなされていない。

（地図）



【重点促進区域 52：地図上の位置（下図のとおり）】

大垣市美和町、世安町

（概況及び工場施設等の整備状況）

おおむねの面積は 8.2 ヘクタールである。

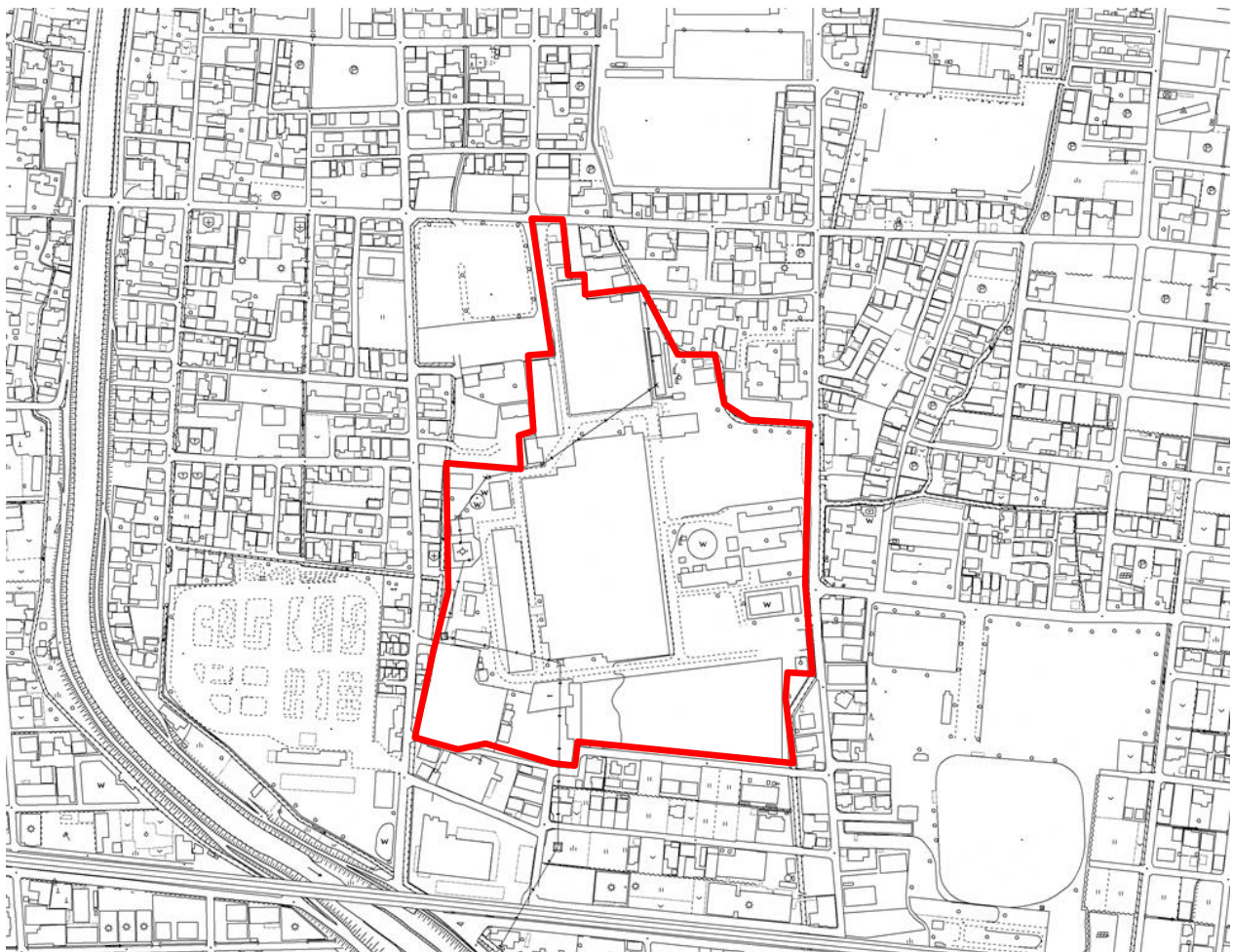
東海環状自動車道大垣西インターチェンジからは車で約 11 分（約 4.4km）のところに位置する。
当重点促進区域には、既に企業が立地しており、遊休地はない。

区域区分は市街化区域（準工業地域）であり、農業振興地域ではなく、農地はない。

（関連計画における記載等）

既存計画においての位置づけはなされていない。

（地図）



【重点促進区域 53：地図上の位置（下図のとおり）】

大垣市大井

（概況及び工場施設等の整備状況）

おおむねの面積は 2.0 ヘクタールである。

名神高速道路大垣インターチェンジからは車で約 8 分（約 4.3km）のところに位置する。

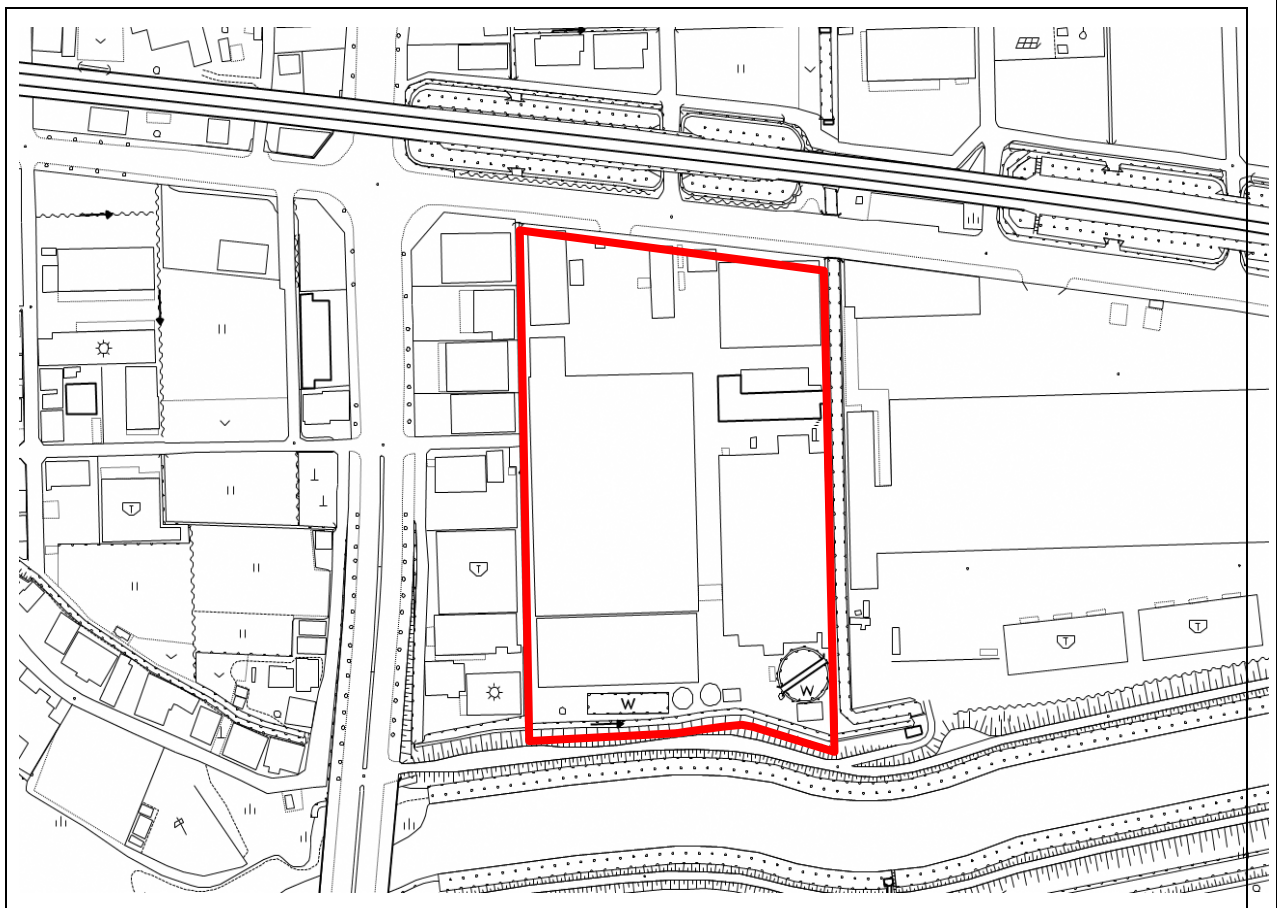
当重点促進区域には、既に企業が立地しており、遊休地はない。

区域区分は市街化区域（準工業地域）であり、農業振興地域ではなく、農地はない。

（関連計画における記載等）

既存計画においての位置づけはなされていない。

（地図）



【重点促進区域 54：地図上の位置（下図のとおり）】

大垣市十六町

（概況及び工場施設等の整備状況）

おおむねの面積は 6.6 ヘクタールである。

東海環状自動車道大垣西インターチェンジからは車で約 8 分（約 3.8km）のところに位置する。

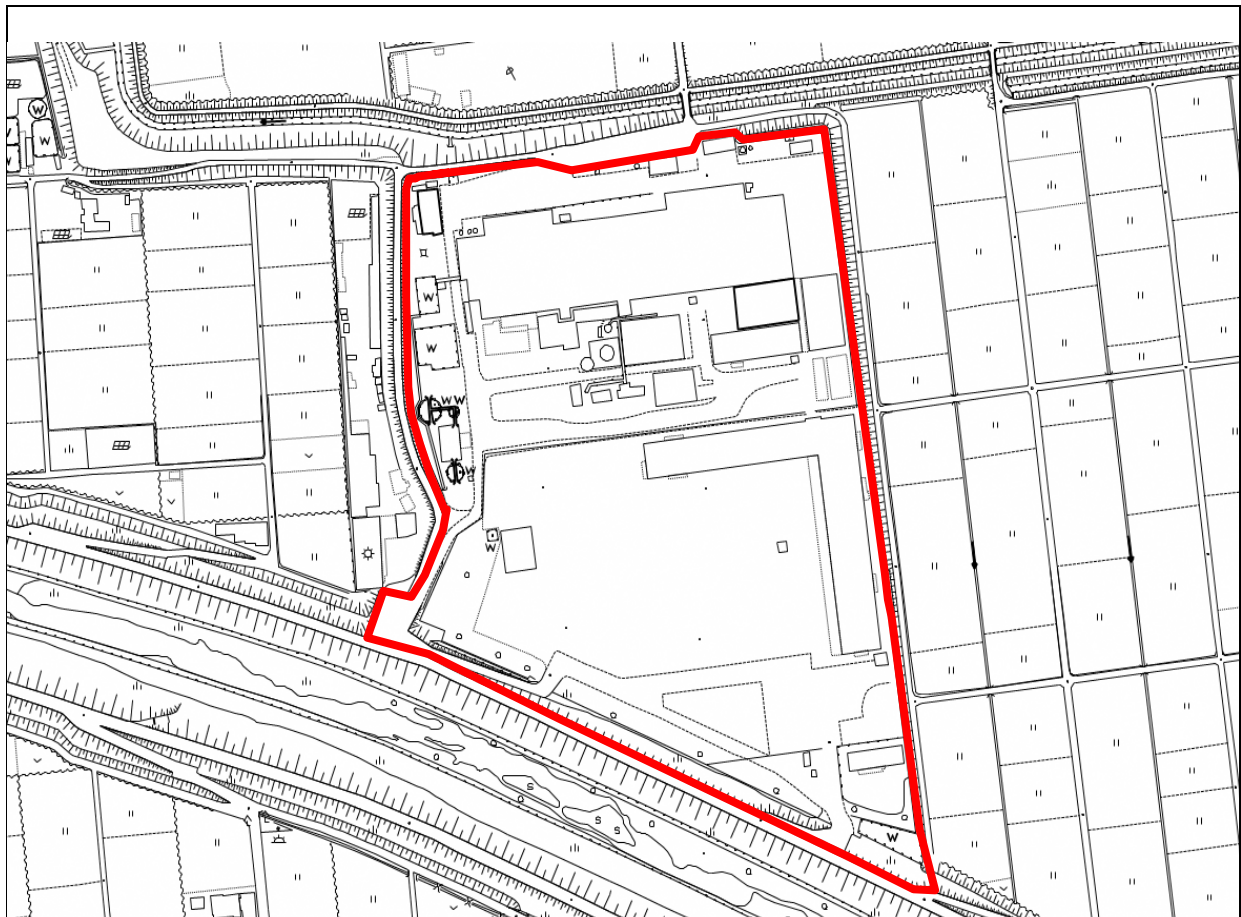
当重点促進区域には、既に企業が立地しており、遊休地はない。

区域区分は市街化調整区域であり、農業振興地域内であるが、宅地である。

（関連計画における記載等）

既存計画においての位置づけはなされていない。

（地図）



【重点促進区域 55：地図上の位置（下図のとおり）】

各務原市金属団地

（概況及び公共施設等の整備状況）

当区域は約 21.0ha の面積があり、東海北陸自動車道各務原インターチェンジから車で約 2 分のところに位置し、国道 21 号線に近接しており、輸送用機械器具製造業や生産用機械器具製造業など多岐にわたる工場集積地である。当区域はすでに企業が立地しており、遊休地はない。

区域区分は市街化区域（工業専用地域）であり、農業振興地域ではなく、農地はない。

（関連計画における記載等）

各務原都市計画区域マスタープランでは工業系地域に位置付けられている。

（地図）



【重点促進区域 56：地図上の位置（下図のとおり）】

各務原市鵜沼各務原町7丁目、8丁目、鵜沼三ツ池町6丁目、鵜沼朝日町1丁目、2丁目、4丁目（各務原町7丁目工業団地）

（概況及び公共施設等の整備状況）

当区域は約2.7haの面積があり、北に国道21号線、東西南側に県道に囲まれた区域であり、輸送用機械器具製造業など多岐にわたる工場集積地である。

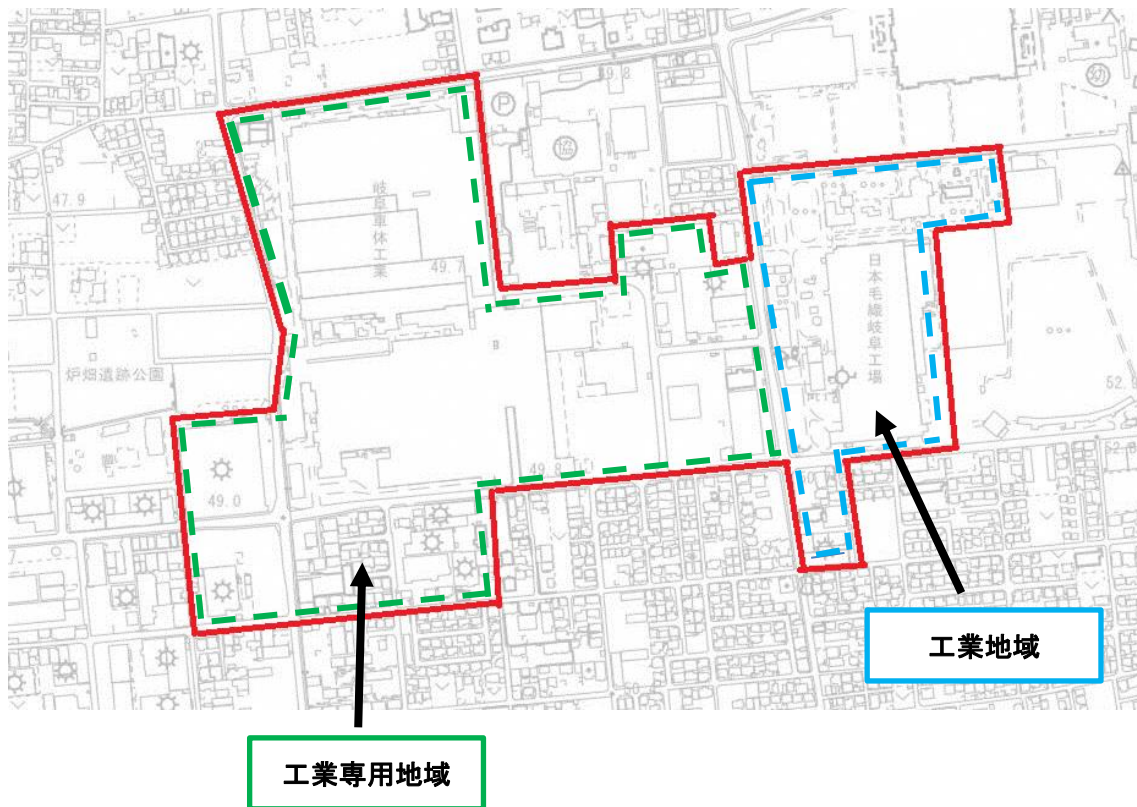
当区域はすでに企業が立地しており、遊休地はない。

区域区分は市街化区域（工業専用地域、工業地域）であり、農業振興地域ではなく、農地はない。

（関連計画における記載等）

各務原都市計画区域マスタープランでは工業系地域に位置付けられている。

（地図）



【重点促進区域 57：地図上の位置（下図のとおり）】

各務原市那加山崎町、上戸町7丁目、鵜沼川崎町1丁目、2丁目、鵜沼朝日町1丁目、各務東町5丁目、須衛町2丁目、蘇原興亜町1丁目、2丁目、3丁目、4丁目、5丁目、蘇原中央町4丁目（川崎岐阜協同組合）

（概況及び公共施設等の整備状況）

当区域は約 34.9ha の面積があり、地域の主要産業を担う事業協同組合であり、航空機製造メーカーを中心に市内に点在している。

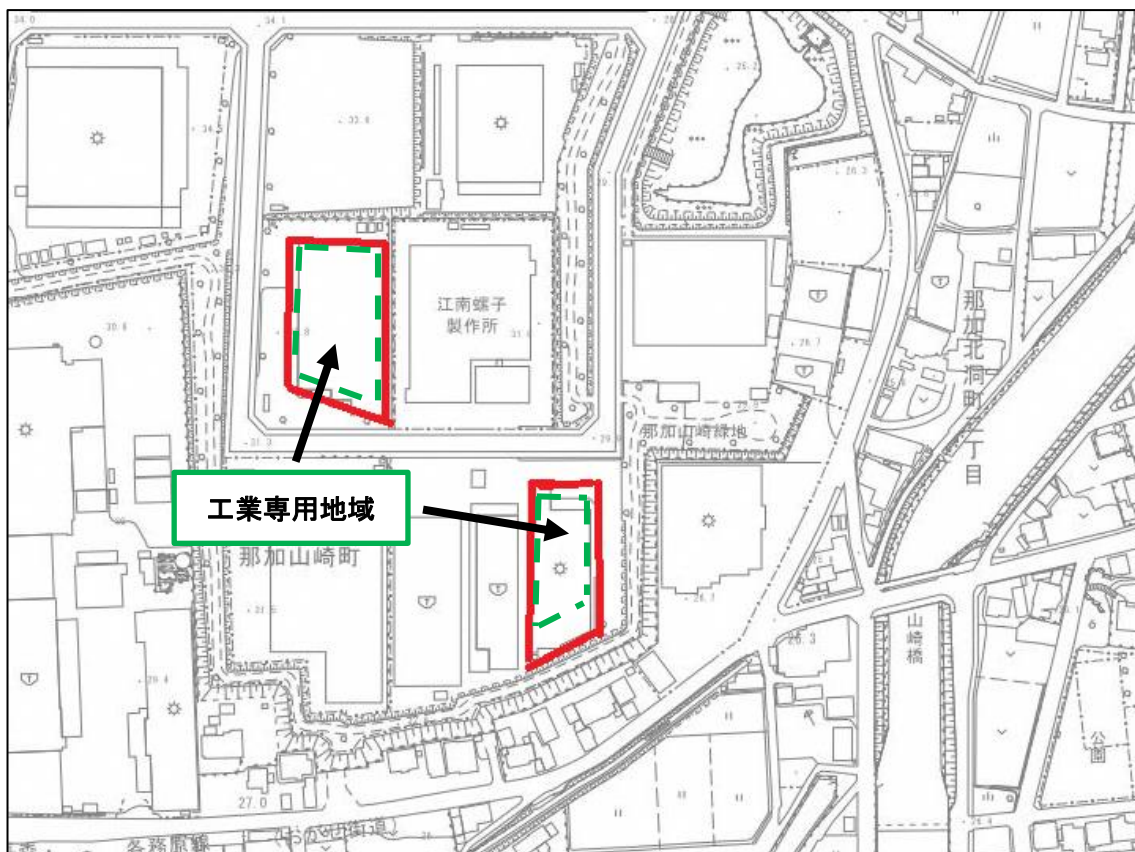
当該地にはすでに企業が立地しており、遊休地はない。

区域区分は市街化区域（工業専用地域、工業地域、準工業地域）であり、農業振興地域ではなく、農地はない。

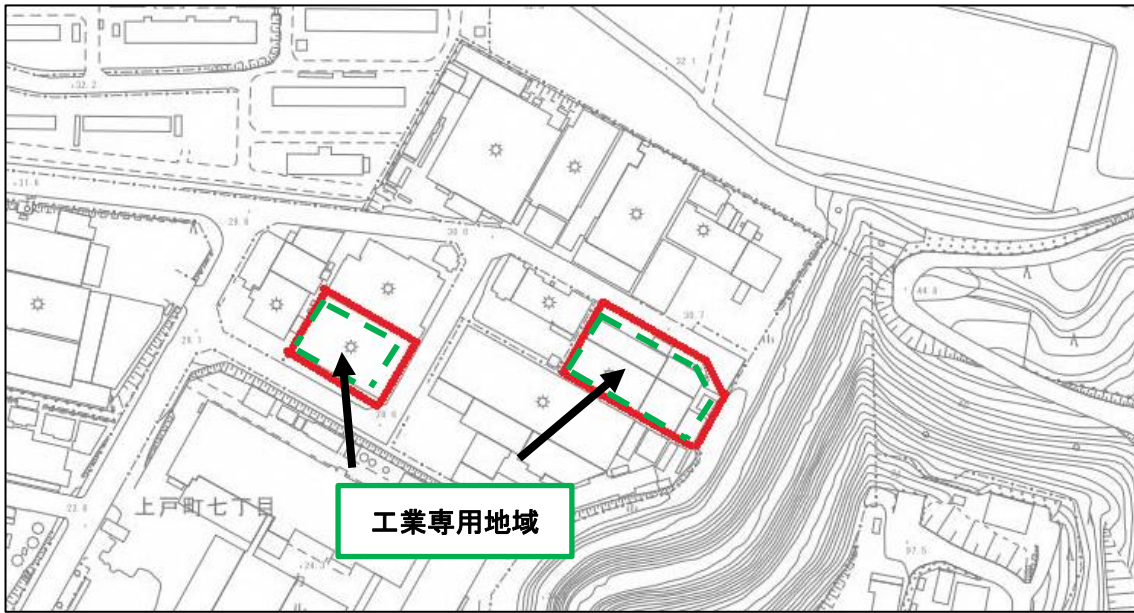
（関連計画における記載等）

各務原都市計画区域マスタープランでは工業系地域に位置付けられている。

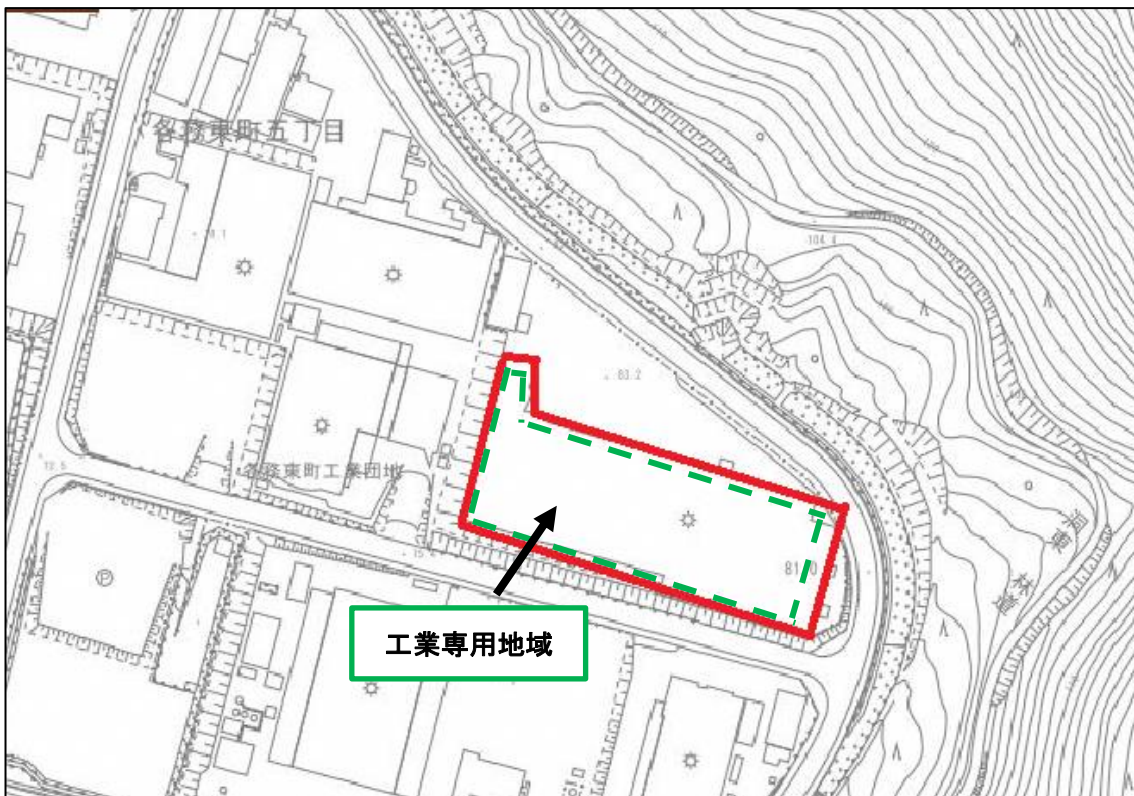
（地図1）



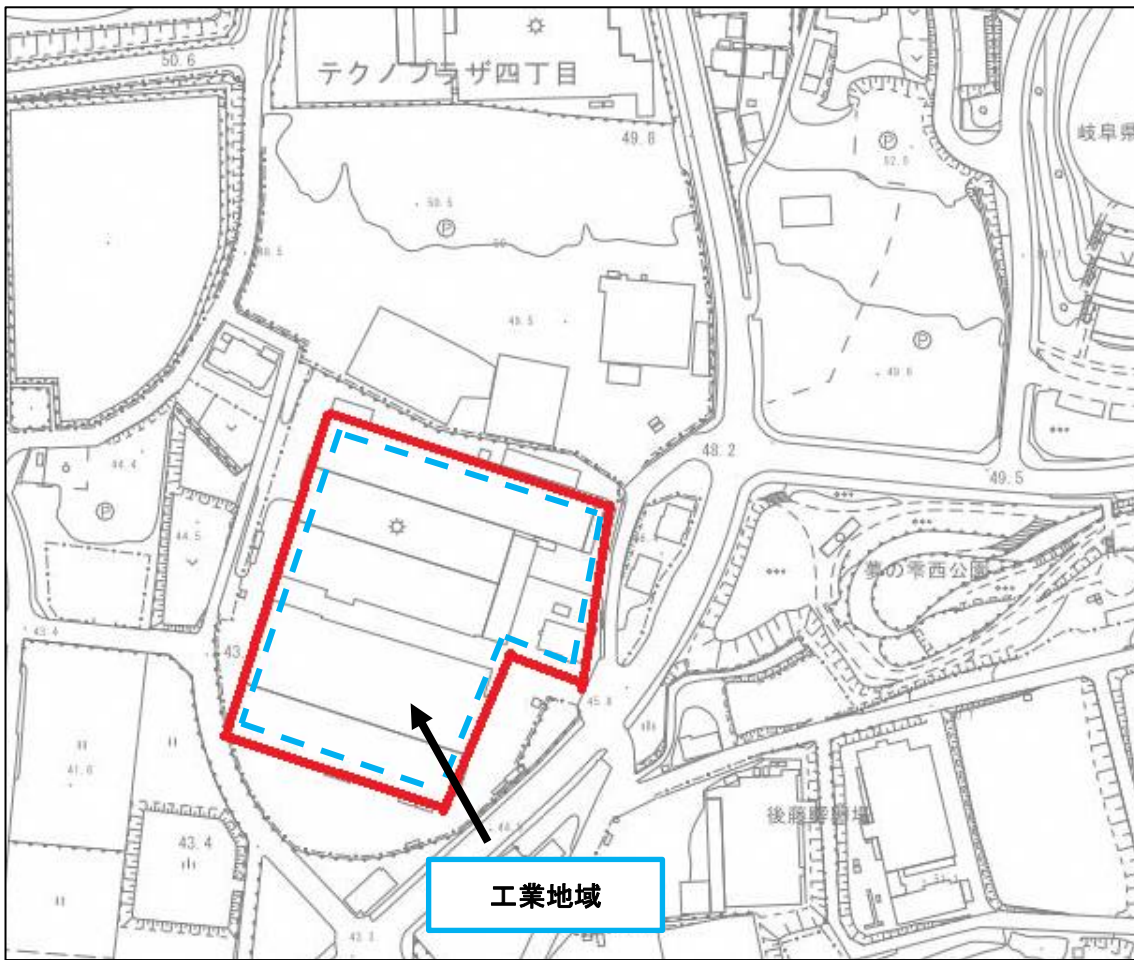
(地図2)



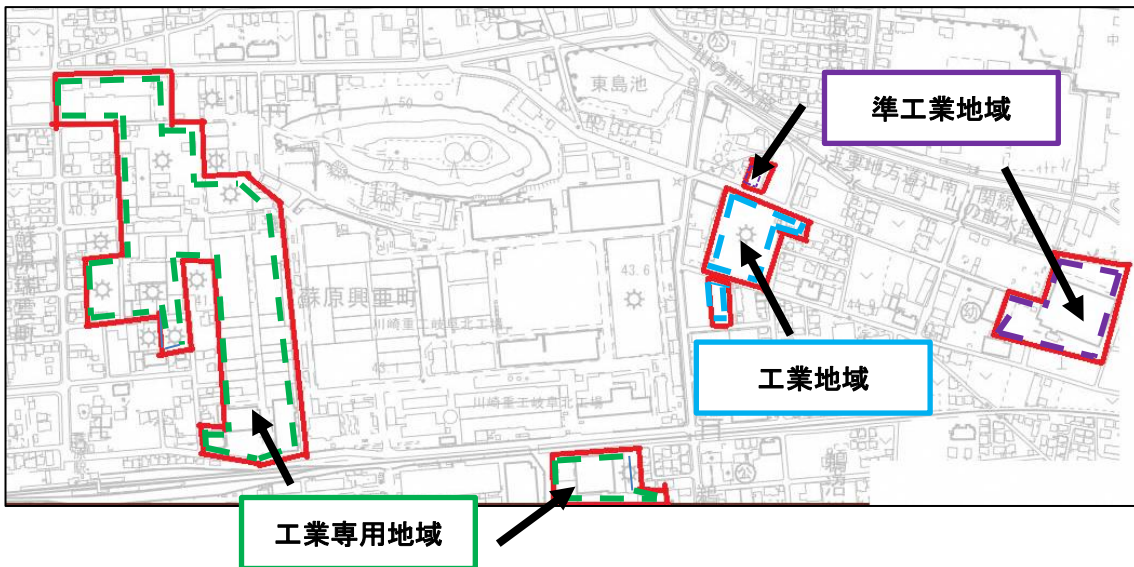
(地図3)



(地図4)



(地図5)



【重点促進区域 58：地図上の位置（下図のとおり）】

可児市姫ヶ丘（可児工業団地）

（概況及び公共施設等の整備状況）

おおむねの面積は、約 136 ヘクタール程度である。（遊休地なし）

当重点促進区域は、国道 248 号沿いにあり、中央自動車道多治見インターチェンジからは車で約 20 分、東海環状自動車道可児御嵩インターチェンジからは約 15 分の距離に位置している。

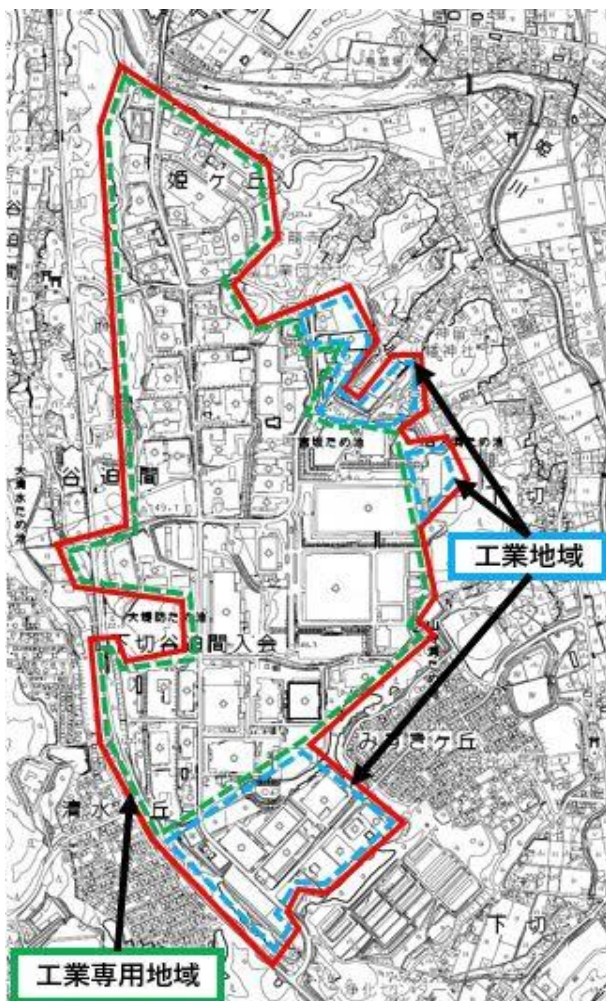
区域区分の定めのない区域（工業専用地域・工業地域）であり、農業振興地域ではなく、農地はない。

（関連計画における記載等）

第二次可児市都市計画マスタープランにおいて、可児工業団地は、工業拠点として位置付けられ、市の産業活動をけん引する工業の振興を図り、経済的な自立性を高める拠点として操業環境の向上と新規企業の誘致を推進することとされている。

用途地域は、工業専用地域及び工業地域である。

（地図）



【重点促進区域 59：地図上の位置（下図のとおり）】

海津市南濃町徳田字大原

(概況及び工場施設等の整備状況)

おおむねの面積は 5.9 ヘクタール程度である。

当重点促進区域は県道南濃関ヶ原線沿いにあり、東海環状自動車道の用地が一部かかっている。名神高速道路大垣インターチェンジからは車で約 25 分、東海環状自動車道養老インターチェンジからは、車で約 10 分の距離に位置している。海津市は、東海環状自動車道のスマートインターチェンジ（(仮称) 海津スマートインターチェンジ（事業中））の整備を目指している。

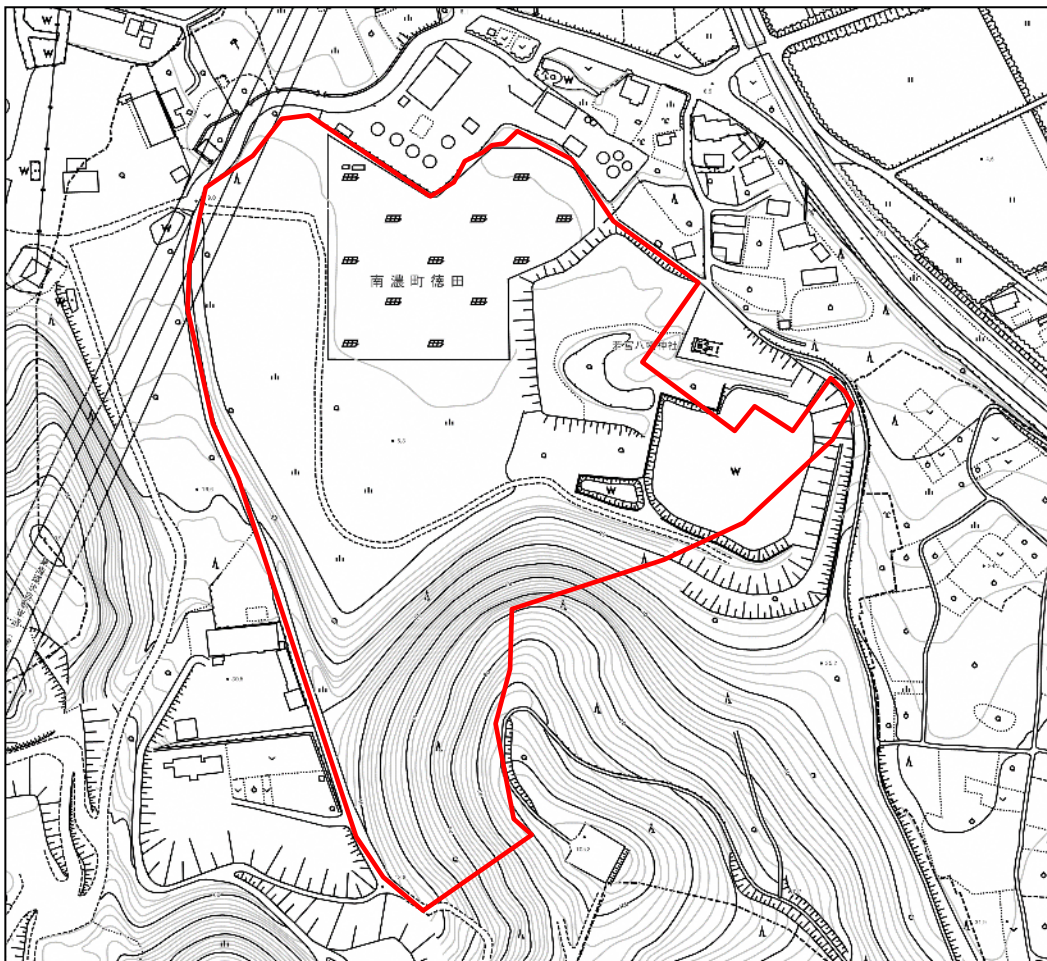
現在、約 2.0 ヘクタールの用地で太陽光発電所が操業中である。残る約 3.9 ヘクタールが遊休地（山林（低木））である。

区域区分は都市計画区域（非線引き・無指定）であり、農業振興地域ではなく、農地はない。

(関連計画における記載等)

既存計画における位置づけはなされていない。

(地図)



【重点促進区域 60：地図上の位置（下図のとおり）】

海津市南濃町駒野字赤札等の地区、庭田字口庭田等の地区（駒野工業団地）

（概況及び工場施設等の整備状況）

おおむねの面積は 10.0 ヘクタール程度である。

当重点促進区域は国道 258 号沿いにあり、名神高速道路大垣インターチェンジから車で約 20 分、東海環状自動車道の養老インターチェンジから車で約 10 分、令和 8 年度に供用開始予定の東海環状自動車道（仮称）海津スマートインターチェンジから車で約 7 分の距離であり、また、一級河川である津屋川沿いに位置する。

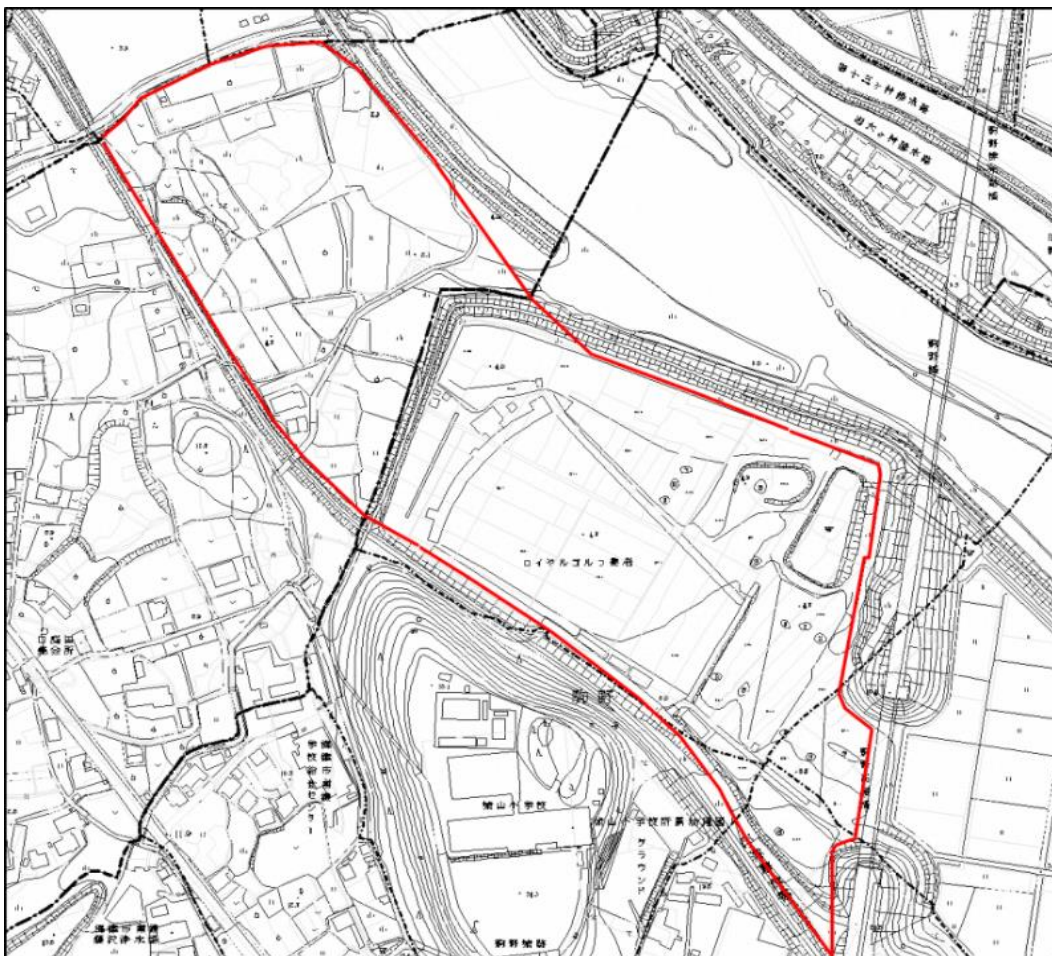
当重点促進区域は、工業団地として整備されており、遊休地はない。

区域区分は都市計画区域（非線引き・無指定）であり、農業振興地域ではなく、農地はない。

（関連計画における記載等）

当重点促進区域は、海津都市計画区域マスタープランにおいて、工業系土地利用として、魅力ある優良企業の誘致に努め、工業の振興を図るとされている。また、海津市都市計画マスタープランにおいては、産業拠点として位置付けしている。

（地図）



【重点促進区域 61：地図上の位置（下図のとおり）】

海津市南濃町駒野字白樫

（概況及び工場施設等の整備状況）

おおむねの面積は 2.0 ヘクタール程度である。

当重点促進区域は県道津島南濃線沿いにあり、海津市が東海環状自動車道のスマートインターチェンジの整備を目指しているところである。名神高速道路大垣インターチェンジからは車で約 23 分、東海環状自動車道養老インターチェンジからは、車で約 13 分に位置する。

この土地は現状雑種地で、貯水池があるものの、他に大きな構造物等はない。（現況：宅地（工場跡地））

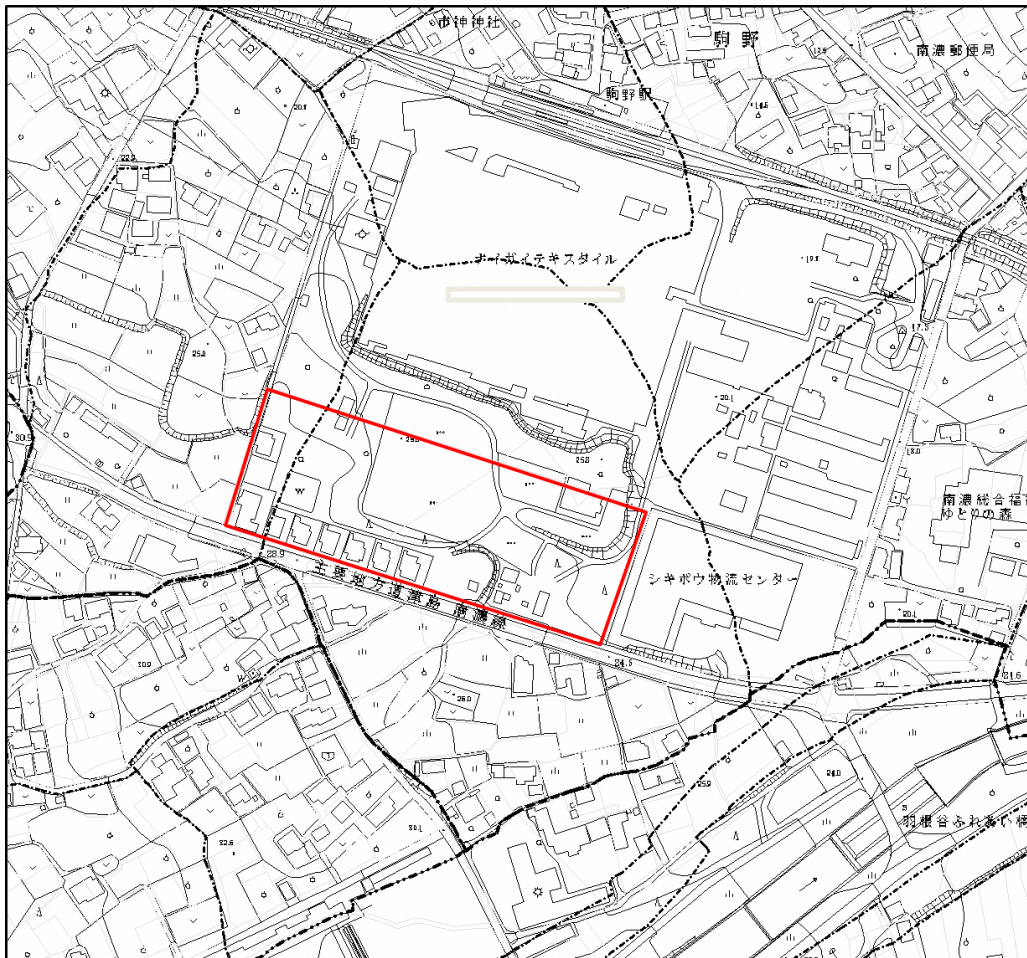
当重点促進区域は、全域が遊休地である。

区域区分は都市計画区域（非線引き・無指定）であり、農業振興地域ではなく、農地はない。

（関連計画における記載等）

既存計画においての位置づけはなされていない。

（地図）



【重点促進区域 62：地図上の位置（下図のとおり）】

海津市南濃町上野河戸字山田

(概況及び工場施設等の整備状況)

おおむねの面積は 4.1 ヘクタールである。面積は大きいですが、山の裾あたりに広がる土地で、更地部分は、あまり広くない。

当重点促進区域は国道 258 号沿いである。名神高速道路大垣インターチェンジからは車で約 30 分、東海環状自動車道養老インターチェンジからは、車で約 16 分のところに位置する。(現況：造成済み雑種地)

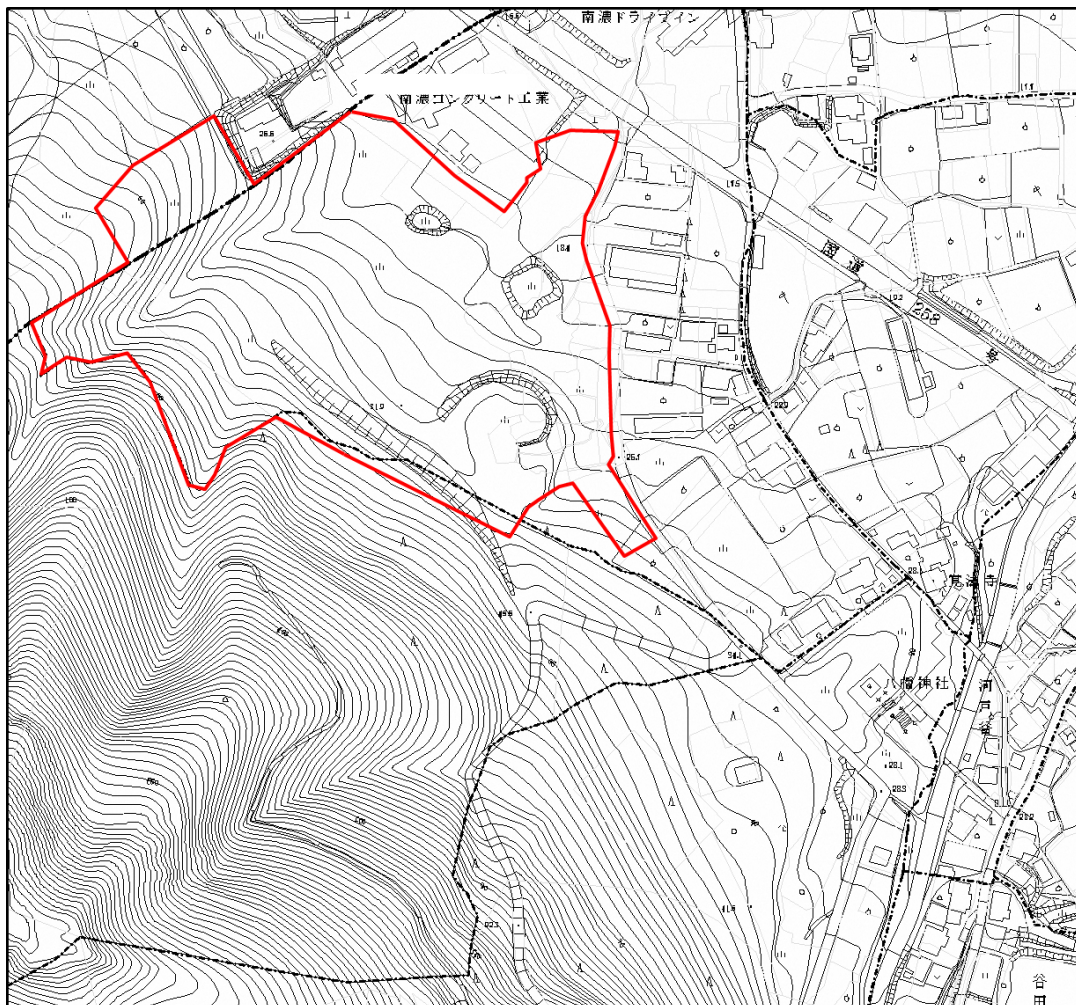
当重点促進区域は、全域が遊休地である。

区域区分は都市計画区域（非線引き・無指定）であり、農業振興地域ではなく、農地はない。

(関連計画における記載等)

既存計画においての位置づけはなされていない。

(地図)



【重点促進区域 63：地図上の位置（下図のとおり）】

海津市平田町幡長字外畑

(概況及び工場施設等の整備状況)

おおむねの面積は 1.4 ヘクタールである。

当重点促進区域は県道岐阜南濃線沿いと一級河川長良川の右岸堤防沿いであり、名神高速道路岐阜羽島インターチェンジからは車で約 10 分、東海環状自動車道養老インターチェンジからは、車で約 20 分のところに位置する。

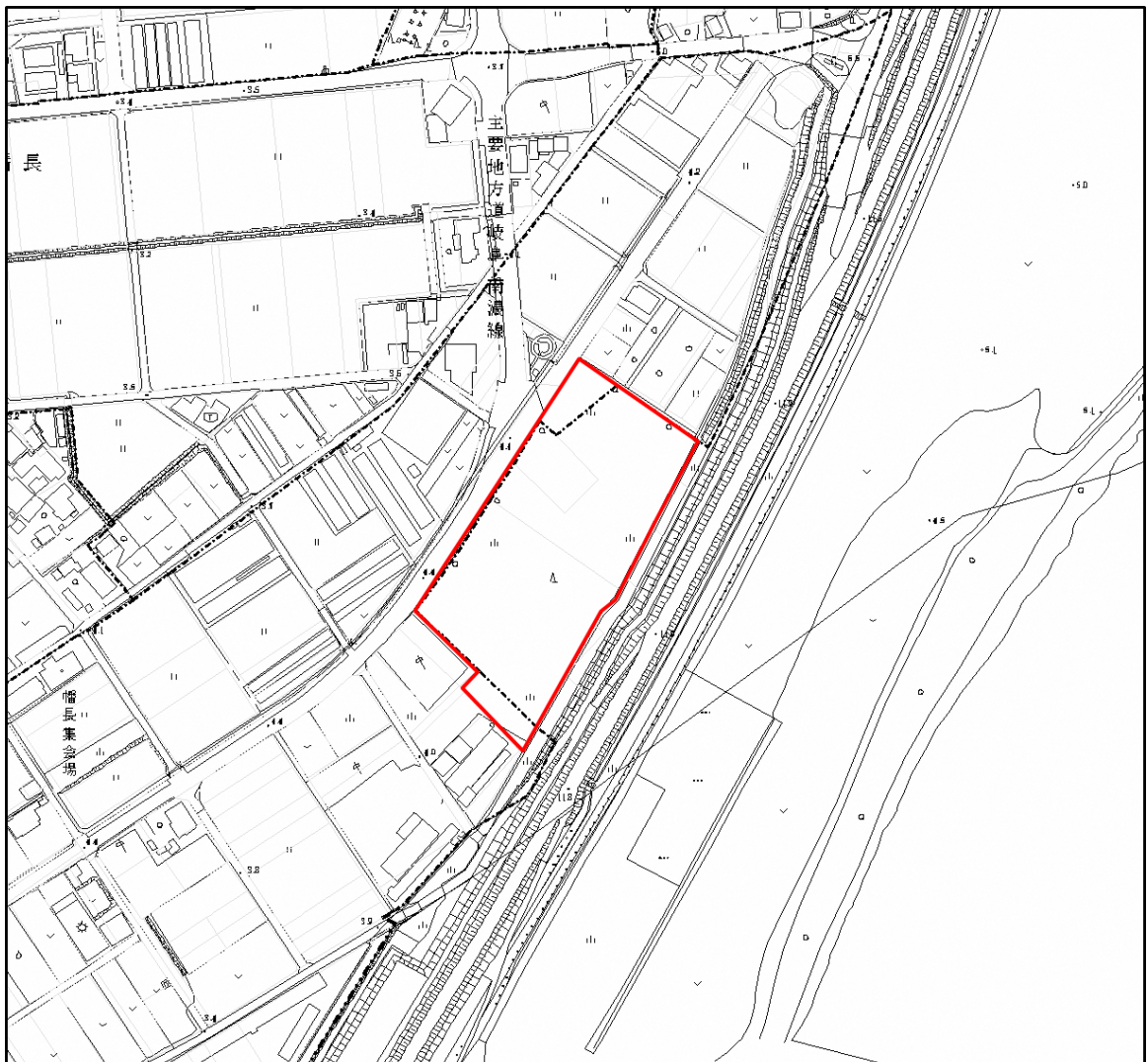
現在、約半分がストックヤードとして利用されているが、構造物、建築物等はない。残る半分は遊休地である。(現況：造成済み雑種地)

区域区分は都市計画区域（非線引き・無指定）であり、農業振興地域ではなく、農地はない。

(関連計画における記載等)

既存計画においての位置づけはなされていない。

(地図)



【重点促進区域 64：地図上の位置（下図のとおり）】

海津市南海津町平原字高須田

（概況及び工場施設等の整備状況）

おおむねの面積は 2.1 ヘクタールである。

当重点促進区域は県道岐阜南濃線の付近にあり、名神高速道路羽島インターチェンジからは車で約 22 分、東海環状自動車道養老インターチェンジからは車で約 20 分のところに位置する。隣接会社のストックヤードとして約 0.7 ヘクタールの土地が使用されているが、今後同社が工場拡張用地として使用する計画を持っている。

当重点促進区域に遊休地はない。

区域区分は都市計画区域（非線引き・無指定）であり、農業振興地域ではなく、農地はない。

（関連計画における記載等）

既存計画においての位置づけはなされていない。

（地図）



【重点促進区域 65 : 地図上の位置 (下図のとおり)】

海津市南濃町津屋字大堀

(概況及び工場施設等の整備状況)

おおむねの面積は 2.0 ヘクタールである。

当重点促進区域は県道南濃関ヶ原線沿いにあり、名神高速道路大垣インターチェンジからは車で約 20 分、東海環状自動車道養老インターチェンジからは、車で約 10 分の距離に位置する。海津市は、東海環状自動車道のスマートインターチェンジの整備を目指している。

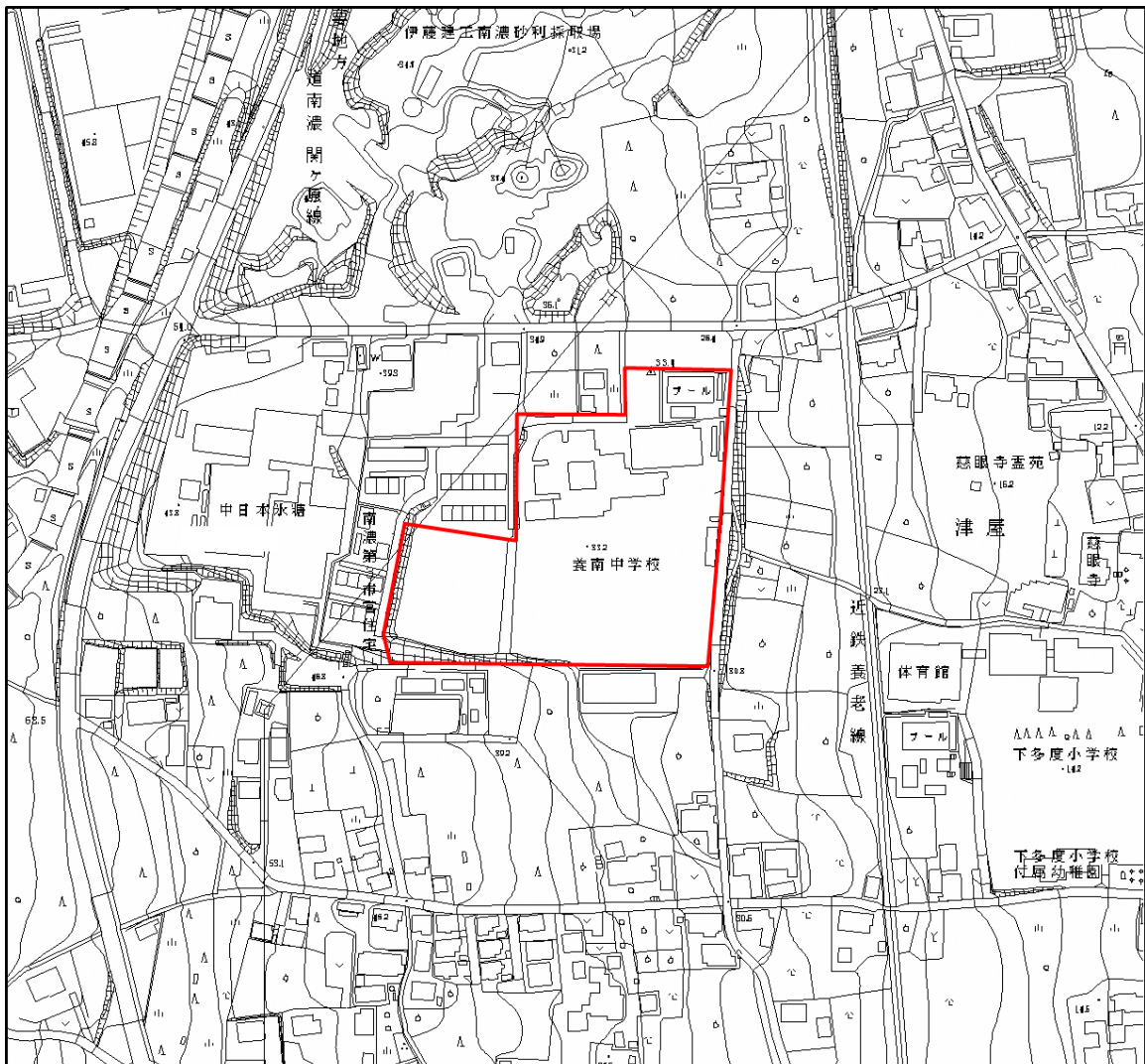
土地は、養南中学校の敷地であったが、廃校になったため、およそ半分を近接企業が取得し、残る半分が遊休地となっている。

区域区分は都市計画区域 (非線引き・無指定) であり、農業振興地域ではなく、農地はない。

(関連計画における記載等)

既存計画における位置づけはなされていない。

(地図)



【重点促進区域 66：地図上の位置（下図のとおり）】

海津市海津町平原字貫川

(概要及び公共施設等の整備状況)

おおむね面積は 0.5 ヘクタールである。

当重点促進区域は県道岐阜南濃線沿いにあり、名神高速道路岐阜羽島インターチェンジから車で約 22 分、東海環状自動車道養老インターチェンジからは車で約 20 分のところに位置する。

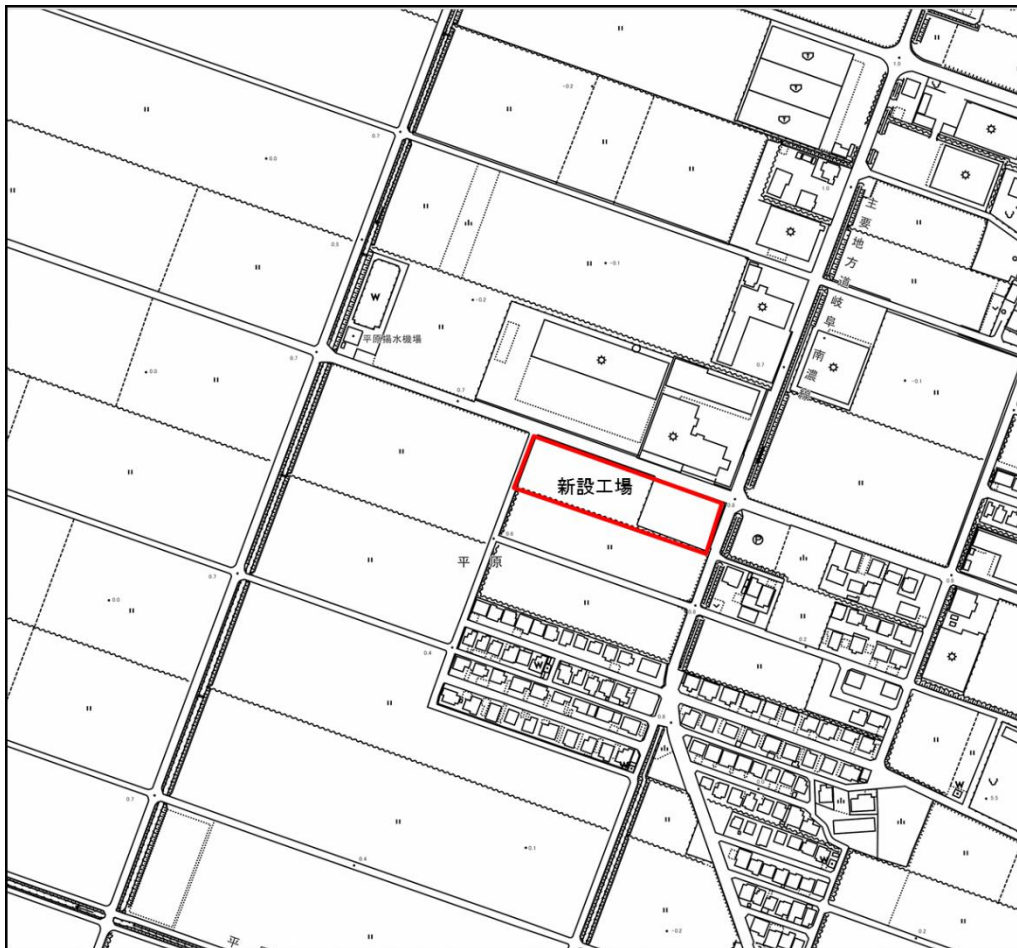
当重点促進区域は新設工場及び駐車場として整備済で遊休地はない。

区域区分は都市計画区域（非線引き・無指定）であり、農業振興地域ではなく、農地はない。

(関連計画における記載等)

既存計画においての位置づけはなされていない。

(地図)



【重点促進区域 67：地図上の位置（下図のとおり）】

海津市平田町土倉字江東

(概要及び公共施設等の整備状況)

おおむね面積は 5.9 ヘクタールである。

当重点促進区域は、名神高速道路岐阜羽島インターチェンジから車で約 20 分、東海環状自動車道養老インターチェンジからは車で約 15 分のところに位置する。

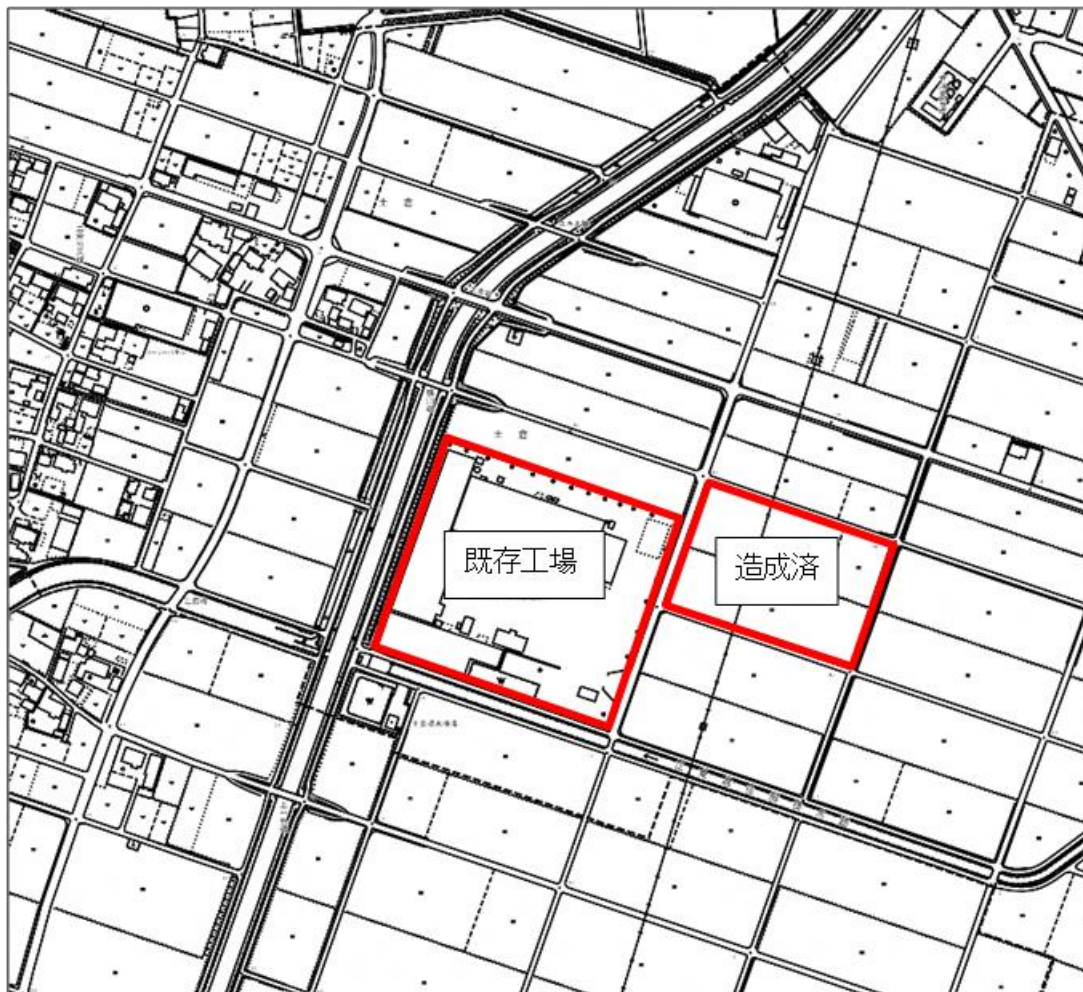
既存工場の隣接地に未利用地があり、当該工場の拡張及び本社移転用地として使用する計画がある。

区域区分は都市計画区域内（非線引き・無指定）であり、農業振興地域ではなく、農地はない。

(関連計画における記載等)

既存計画においての位置づけはなされていない。

(地図)



【重点促進区域 68：地図上の位置（下図のとおり）】

海津市南濃町吉田字村合

(概要及び公共施設等の整備状況)

おおむね面積は 0.9 ヘクタールである。

当重点促進区域は、東海環状自動車道養老インターチェンジから車で約 23 分、東名阪自動車道桑名東インターチェンジからは車で約 15 分のところに位置する。

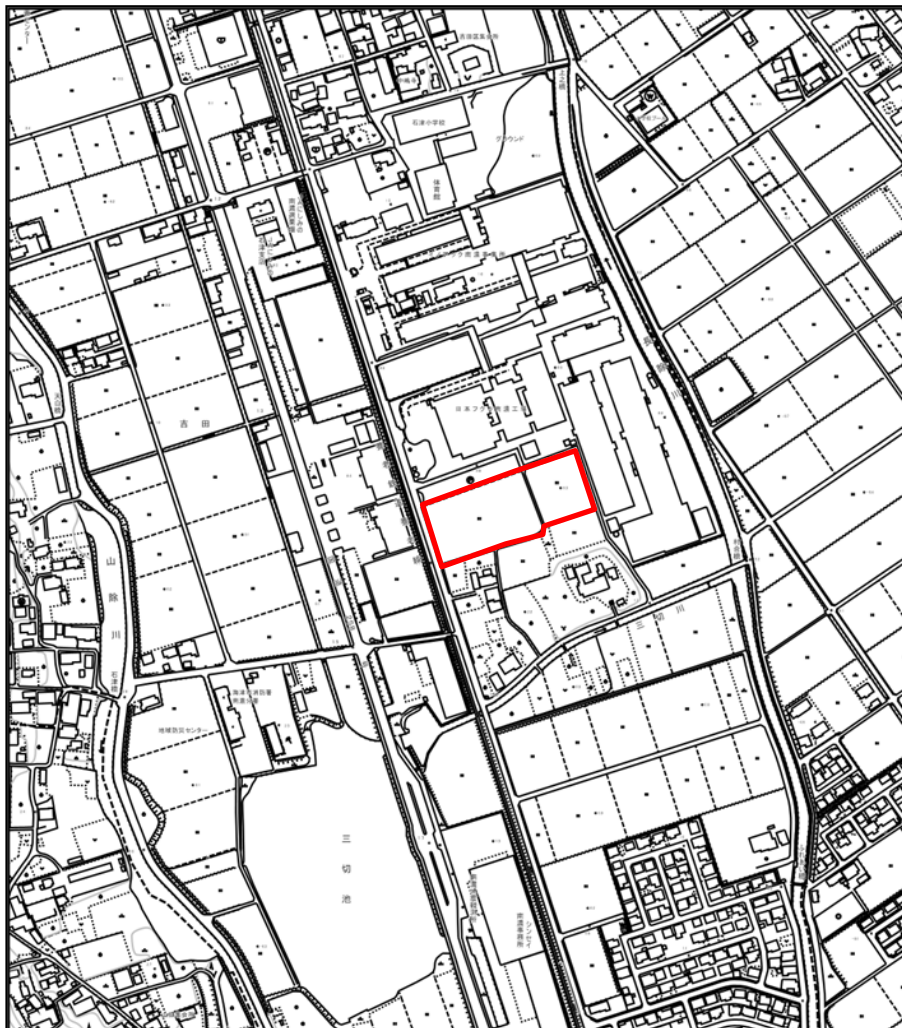
既存工場の隣接地に未利用地があり、当該工場の拡張用地として使用する計画がある。

区域区分は都市計画区域内（非線引き・無指定）であり、農業振興地域ではなく、農地はない。

(関連計画における記載等)

既存計画においての位置づけはなされていない。

(地図)



【重点促進区域 69：地図上の位置（下図のとおり）】

海津市海津町松木字村前

(概況及び工場施設等の整備状況)

おおむねの面積は1.7ヘクタールである。

当重点促進区域は、名神高速道路岐阜羽島インターチェンジから車で約15分、東名阪自動車道桑名東インターチェンジから車で約25分、東海環状自動車道養老インターチェンジから車で約20分の距離で、令和8年度に供用開始予定の東海環状自動車道（仮称）海津スマートインターチェンジからは車で約15分の距離に位置する。

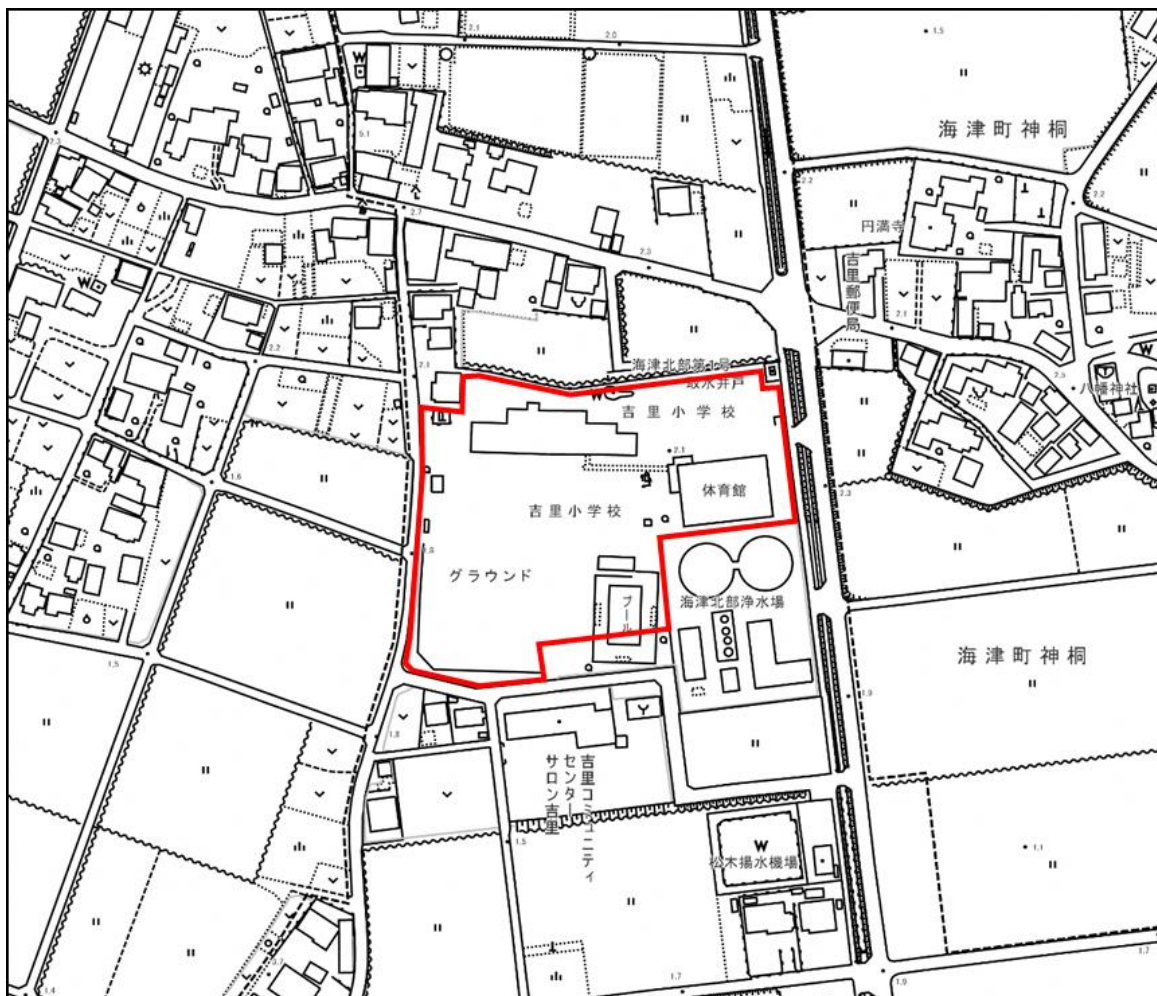
当区域は、海津市立吉里小学校の学校敷地である。令和6年3月31日をもって同校が廃校となるため、同年4月以降に、民間事業者等による利活用を始め、跡地の有効活用を図っている。

区域区分は都市計画区域（非線引き・無指定）であり、農業振興地域ではなく、農地はない。

(関連計画における記載等)

既存計画においての位置づけはなされていない。

(地図)



【重点促進区域 70：地図上の位置（下図のとおり）】

海津市海津町駒ヶ江字川田、海津市海津町駒ヶ江字東引田

(概況及び工場施設等の整備状況)

おおむねの面積は 1.6 ヘクタールである。

当重点促進区域は、名神高速道路岐阜羽島インターチェンジから車で約 15 分、東名阪自動車道桑名東インターチェンジから車で約 25 分、東海環状自動車道養老インターチェンジから車で約 25 分の距離で、令和 8 年度に供用開始予定の東海環状自動車道（仮称）海津スマートインターチェンジからは車で約 20 分の距離に位置する。

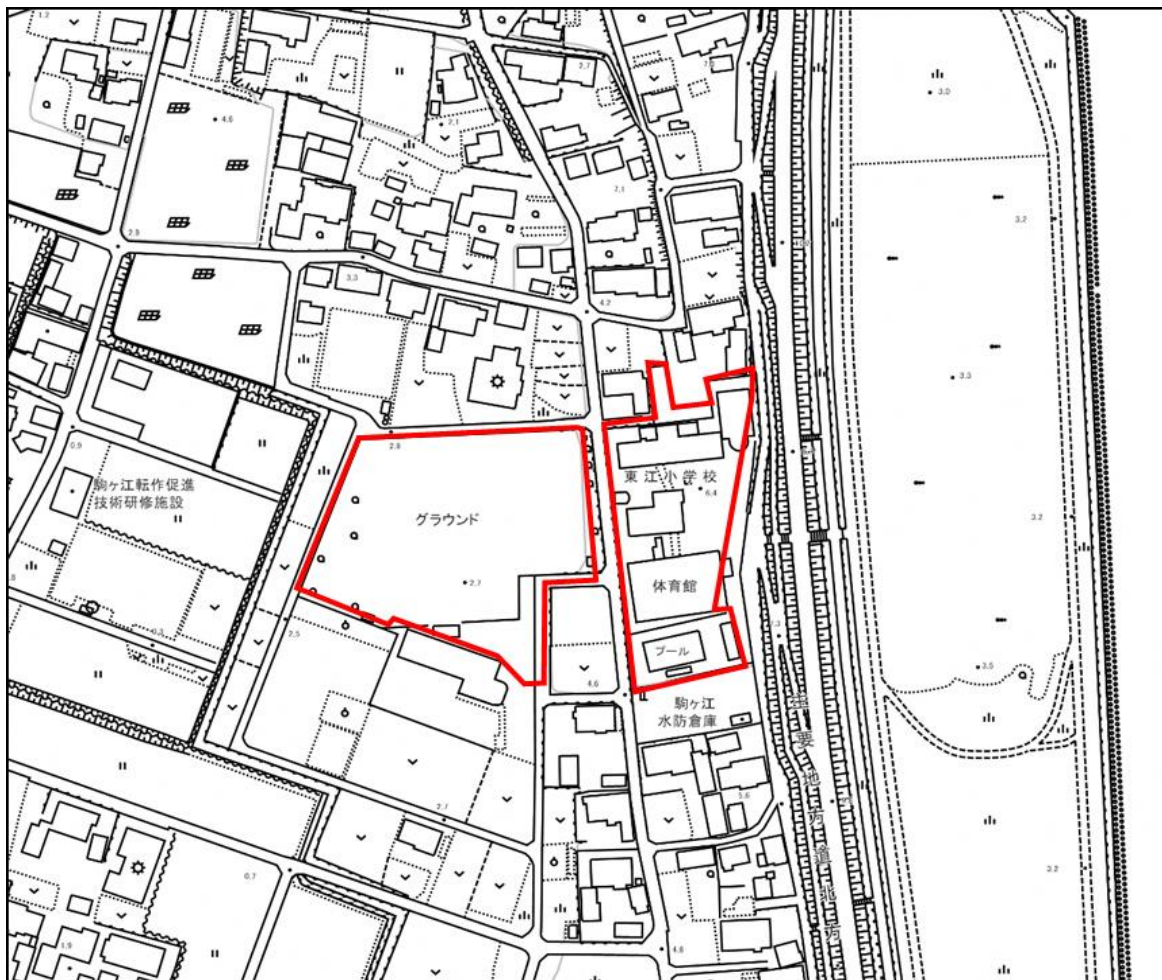
当区域は、海津市立東江小学校の学校敷地である。令和 6 年 3 月 31 日をもって同校が廃校となるため、同年 4 月以降に、民間事業者等による利活用を始め、跡地の有効活用を図っている。

区域区分は都市計画区域（非線引き・無指定）であり、農業振興地域ではなく、農地はない。

(関連計画における記載等)

既存計画においての位置づけはなされていない。

(地図)



【重点促進区域 71：地図上の位置（下図のとおり）】

海津市海津町古中島字上村

(概況及び工場施設等の整備状況)

おおむねの面積は 1.1 ヘクタールである。

当重点促進区域は、東名阪自動車道桑名東インターチェンジから車で約 15 分、名神高速道路岐阜羽島インターチェンジから車で約 25 分、東海環状自動車道養老インターチェンジから車で約 30 分の距離で、令和 8 年度に供用開始予定の東海環状自動車道（仮称）海津スマートインターチェンジからは車で約 25 分の距離に位置する。

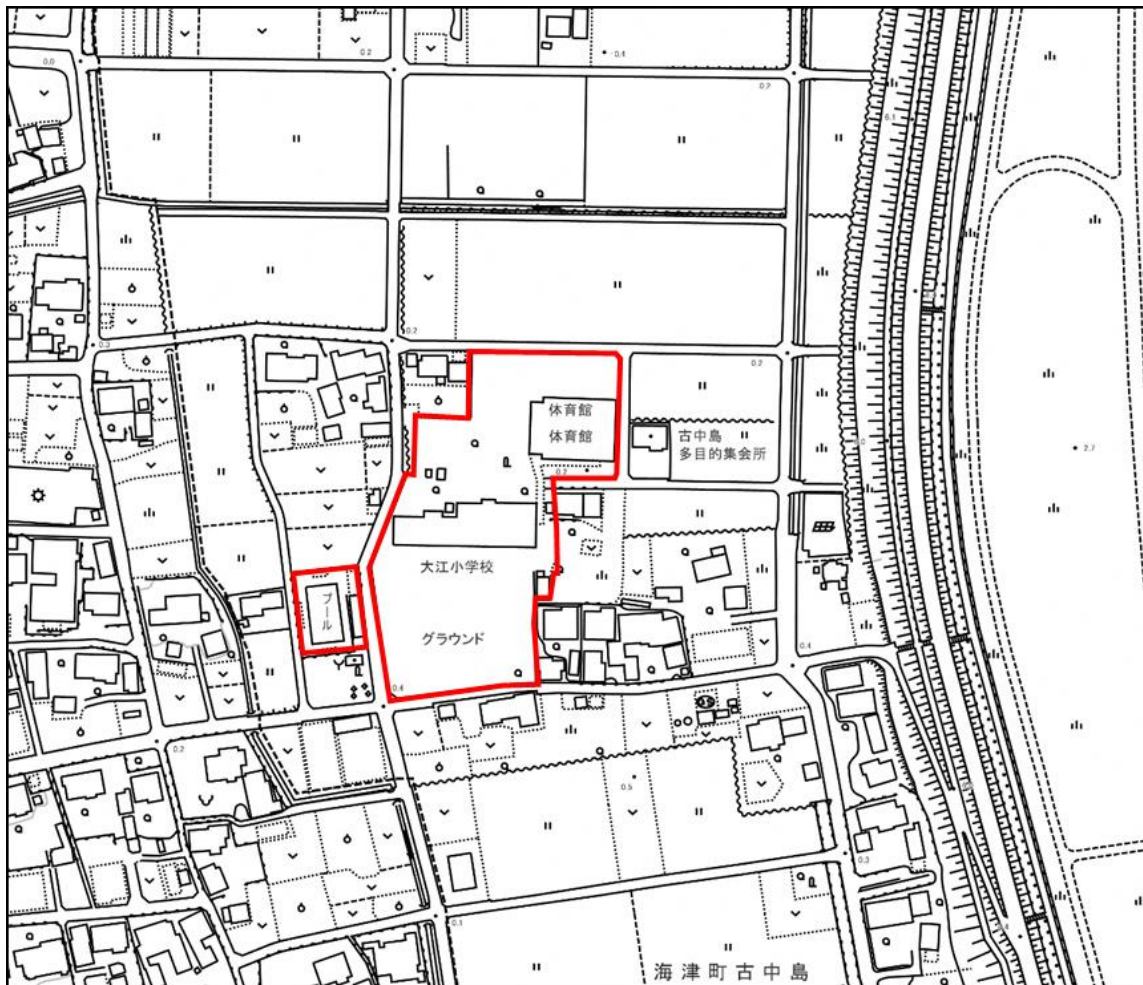
当区域は、海津市立大江小学校の学校敷地である。令和 6 年 3 月 31 日をもって同校が廃校となるため、同年 4 月以降に、民間事業者等による利活用を始め、跡地の有効活用を図っている。

区域区分は都市計画区域（非線引き・無指定）であり、農業振興地域ではなく、農地はない。

(関連計画における記載等)

既存計画においての位置づけはなされていない。

(地図)



【重点促進区域 72：地図上の位置（下図のとおり）】

海津市海津町安田字村中、海津市海津町安田新田字大代

(概況及び工場施設等の整備状況)

おおむねの面積は 1.4 ヘクタールである。

当重点促進区域は、東名阪自動車道桑名東インターチェンジから車で約 15 分、名神高速道路岐阜羽島インターチェンジから車で約 25 分、東海環状自動車道養老インターチェンジから車で約 25 分の距離で、令和 8 年度に供用開始予定の東海環状自動車道（仮称）海津スマートインターチェンジからは車で約 20 分の距離に位置する。

当区域は、海津市立西江小学校の学校敷地である。令和 6 年 3 月 31 日をもって同校が廃校となるため、同年 4 月以降に、民間事業者等による利活用を始め、跡地の有効活用を図っている。

区域区分は都市計画区域（非線引き・無指定）であり、農業振興地域ではなく、農地はない。

(関連計画における記載等)

既存計画においての位置づけはなされていない。

(地図)



【重点促進区域 73 : 地図上の位置 (下図のとおり)】

海津市南濃町太田字出口、海津市南濃町吉田字一切

(概況及び工場施設等の整備状況)

おおむねの面積は 1.0 ヘクタールである。

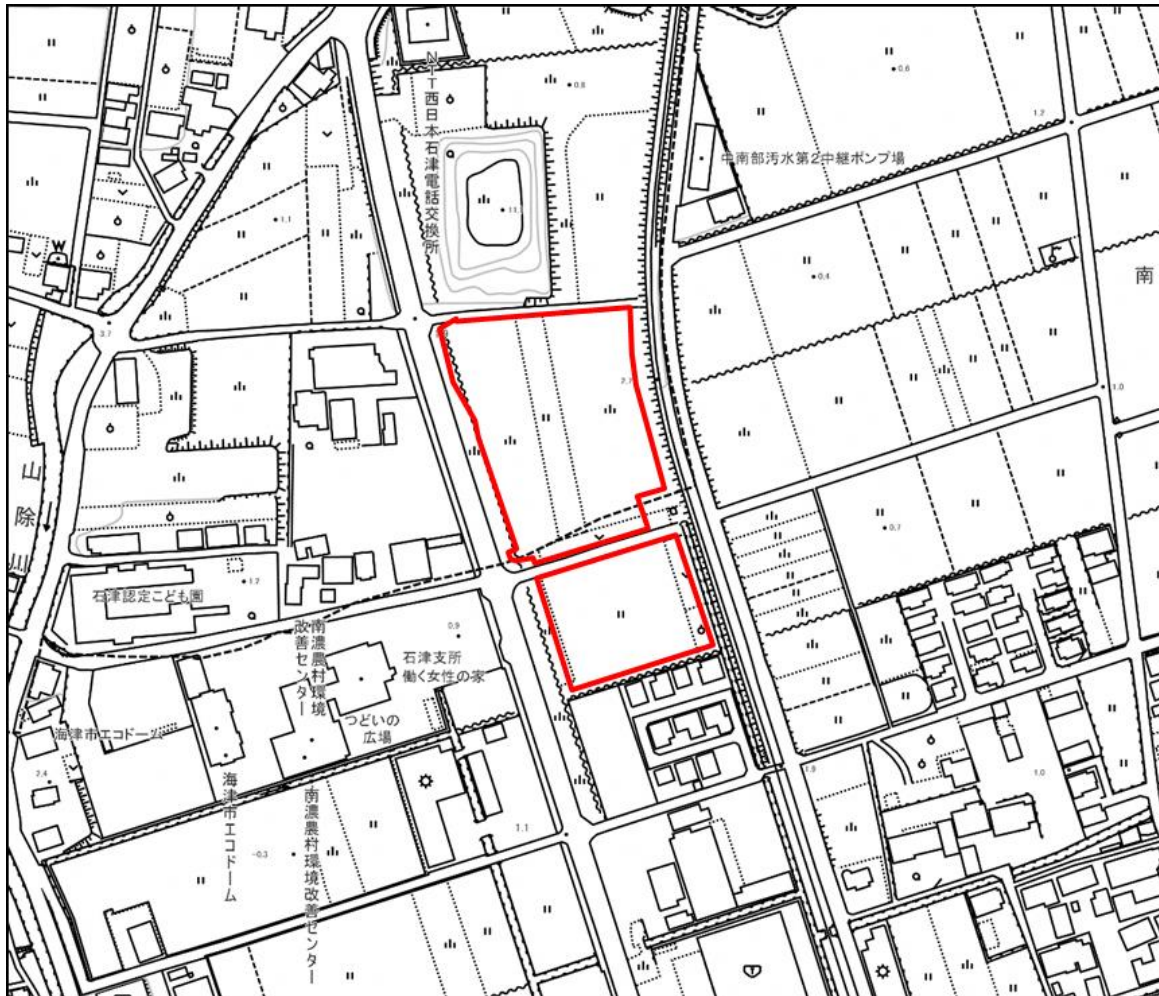
当重点促進区域は国道 258 号沿いにあり、東名阪自動車道桑名東インターチェンジから車で約 15 分、名神高速道路大垣インターチェンジから車で約 25 分、東海環状自動車道養老インターチェンジから車で約 20 分の距離で、令和 8 年度に供用開始予定の東海環状自動車道 (仮称) 海津スマートインターチェンジからは車で約 15 分の距離に位置する。

当区域は現況、農地で遊休地はないが、今後、用地を取得のうえ工場を新設する計画がある。区域区分は都市計画区域 (非線引き・無指定) であり、農業振興地域外の農地である。

(関連計画における記載等)

既存計画においての位置づけはなされていない。

(地図)



【重点促進区域 74：地図上の位置（下図のとおり）】

垂井町栗原字大正

（概要及び公共施設等の整備状況）

おおむね面積は 19.1 ヘクタールである。

当重点促進区域は、東海環状自動車道大垣西インターチェンジからは車で約 12 分、名神高速道路養老サービスエリアスマートインターチェンジからは車で約 7 分の距離に位置する。

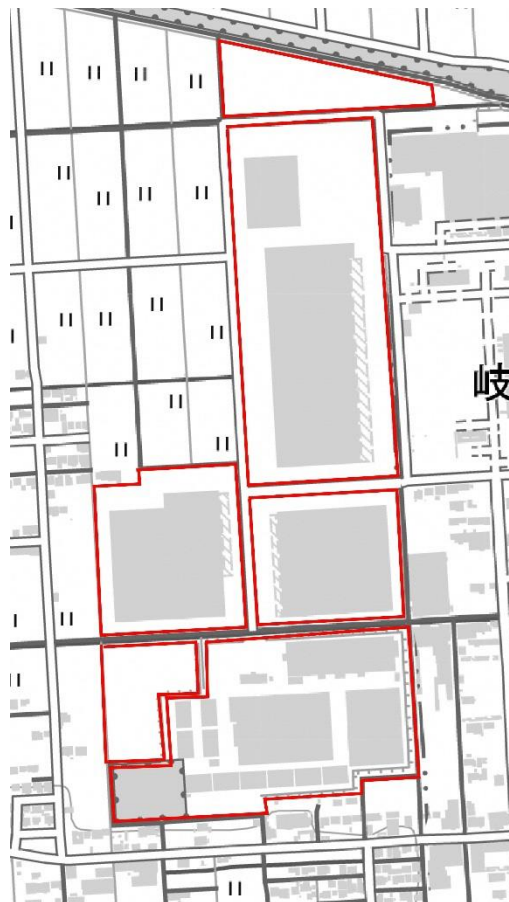
当重点促進区域は、約 15.2 ヘクタールの既存工場敷地及び約 3.9 ヘクタールの造成予定地からなっており、遊休地はない。

区域区分は市街化調整区域であり、農業振興地域内ではあるが、宅地である。

（関連計画における記載等）

造成予定地については、令和元年 6 月 27 日付けで農振農用地からの除外、及び令和元年 11 月 29 日付けで農地転用の許可が下りており、また、大垣都市計画地区計画において土地利用の方針として、既存工業団地に隣接し、交通アクセスも良い地区であることから、建築物の用途の制限を行いながら、緩衝帯などを設け周辺環境に配慮した一体的、適正な工業団地としての土地利用を図るものとしている。

（地図）



【重点促進区域 75：地図上の位置（下図のとおり）】

垂井町府中宇岡田、市之尾字離山、市之尾字山之腰、市之尾字米野（垂井町府中離山工業団地）

（概要及び公共施設等の整備状況）

おおむね面積は 6.7 ヘクタールである。

当重点促進区域は、東海環状自動車道大垣西インターチェンジからは車で約 11 分、名神高速道路養老サービスエリアスマートインターチェンジからは車で約 12 分、名神高速道路関ヶ原インターチェンジからは車で約 11 分の距離に位置する。

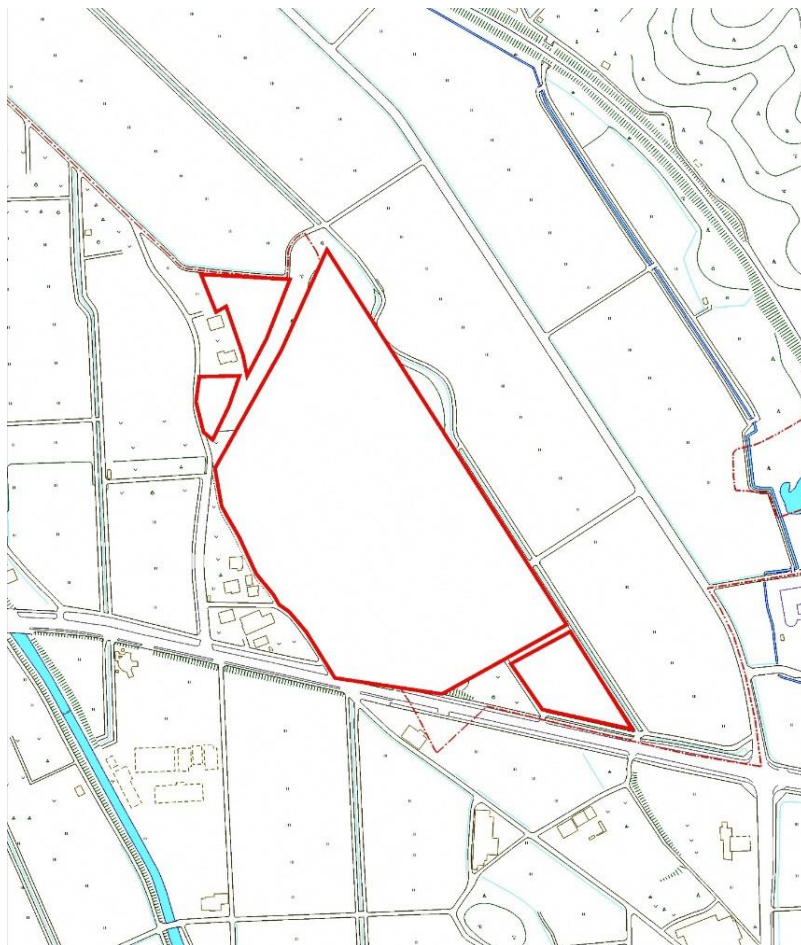
当重点促進区域には、既に企業の進出が決定しており、遊休地はない。

区域区分は市街化調整区域（造成済み宅地）であり、農業振興地域内ではあるが、宅地である。

（関連計画における記載等）

都市計画における記載：大垣都市計画地区計画において土地利用の方針として、交通アクセスも良い地区であることから、建築物の用途制限を行いながら、緩衝帯などを設け周辺環境に配慮した良好な工業団地としての土地利用を図るものとしている。

（地図）



【重点促進区域 76：地図上の位置（下図のとおり）】

揖斐川町極楽寺字持ヶ沢

（概要及び公共施設等の整備状況）

概ねの面積は 3.0 ヘクタール程度である。

当重点促進区域は北に城台山、南に揖斐川が流れ、その間の平野部に位置している。また国道 303 号沿いには県の現地機関をはじめ、多くの行政機関が集まっており、町の中心部となっている。

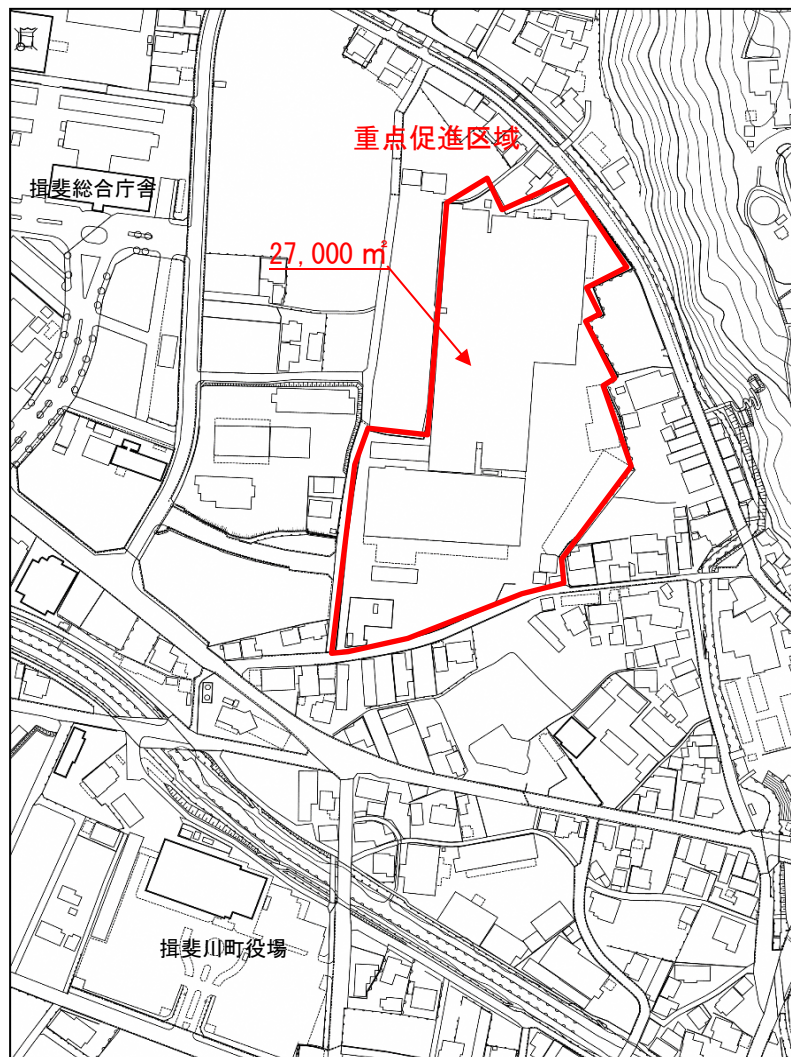
当重点促進区域には、既に企業が立地しており、遊休地はない。

区域区分は都市計画区域（準工業地域）であり、農業振興地域ではなく、農地はない。

（関連計画における記載等）

既存計画においての位置づけはなされていない。

（地図）



【重点促進区域 77：地図上の位置（下図のとおり）】

揖斐川町市場字御富所、市場字下川原、市場字樋ノ河原、黒田字村西、黒田字村前、黒田字岩井社

(概要及び公共施設等の整備状況)

概ねの面積は8.0ヘクタール程度である。

当重点促進区域は、北に揖斐川、南に粕川が流れ、その間の平野部に位置している。

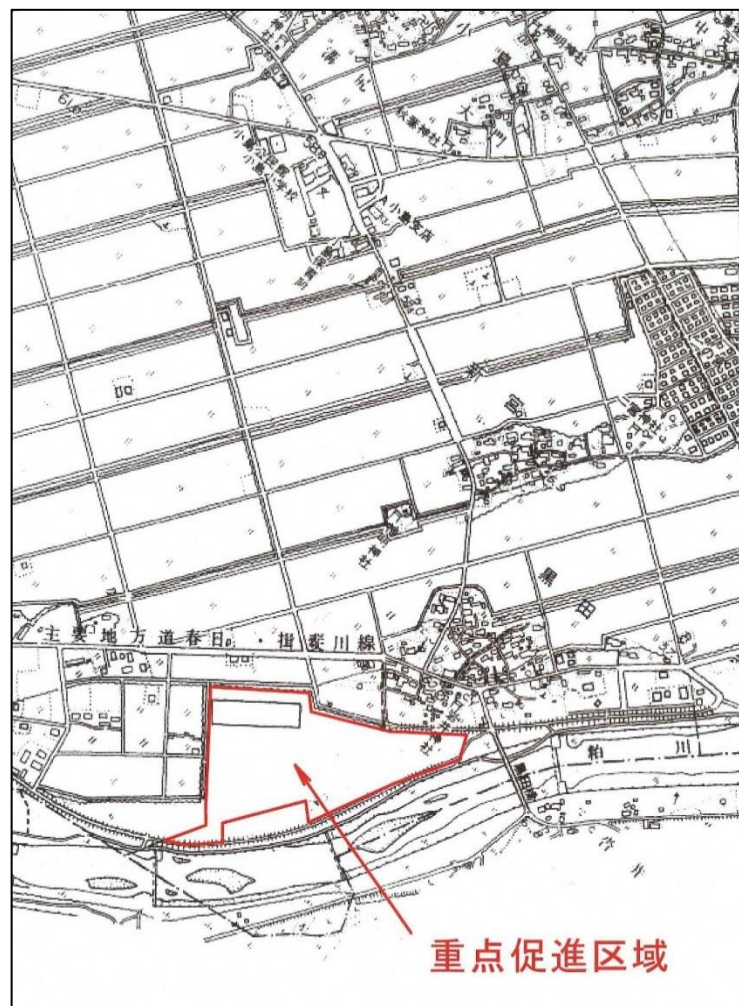
当重点促進区域には、既に企業が立地しており、遊休地はない。

区域区分は都市計画区域（非線引き・無指定）であり、農業振興地域ではなく、農地はない。

(関連計画における記載等)

当重点促進区域は、揖斐川町都市計画マスタープランにおいて、工業系のエリアに位置付けられており、工業施設や流通業務施設を中心に誘導する地域として整備を進めることとされている。

(地図)



【重点促進区域 78：地図上の位置（下図のとおり）】

北方町高屋石末3丁目・北方町柱本池之頭3丁目・柱本池之頭2丁目

（概況及び工場施設等の整備状況）

おおむねの面積は10ヘクタール程度である。

当重点促進区域は都市計画において市街化調整区域とされている。地域再生計画（農商工連携による雇用の創出と緑あふれる健康まちづくり）において、市街化調整区域を主な事業実施区域として、地の利を生かし、北方町の新たな成長力のある産業の場を創出することより地域経済活性化及び雇用の創出を図るエリアとして設定されている。

当重点促進区域は、2区画とも既に企業が立地しており、遊休地はない。

区域区分は農業振興地域であるが、農地はない。都市計画において、工業系市街地の開発型の土地利用を図るものとされている。

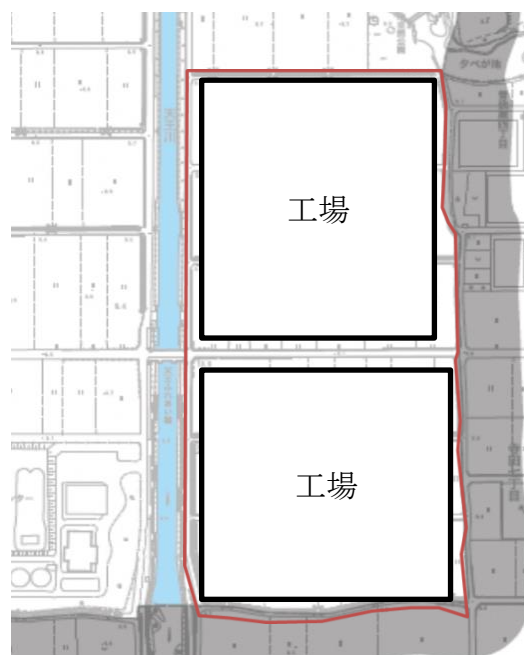
（関連計画における記載等）

都市計画における記載：岐阜都市計画地区計画において土地利用の方針として、県の「市街化調整区域内地区計画策定に関する指針」に基づく基本方針を基本として、工業系市街地開発型の土地利用を図り、地域経済活性化に寄与する製造業の企業の誘導により、新たな産業拠点の形成を図るものとしている。

北方町都市計画における記載：本区域は北方町都市計画マスタープランにおいて、「市街化調整区域を土地利用の検討ゾーン」として位置付け土地利用の有効な活用を図り、心あふれるまちづくりを推進する地域として、工業系市街地開発型の土地利用を図るものとされている。

岐阜都市計画地区計画における記載：本地域は、工業系市街地開発型の土地利用を図るものとするとしている。

（地図）



【重点促進区域 79：地図上の位置（下図のとおり）】

北方町北方、柱本

（概況及び公共施設等の整備状況）

おおむねの面積は 15 ヘクタール程度である。

東海環状自動車道大野・神戸インターチェンジからは車で約 15 分のところに位置する。

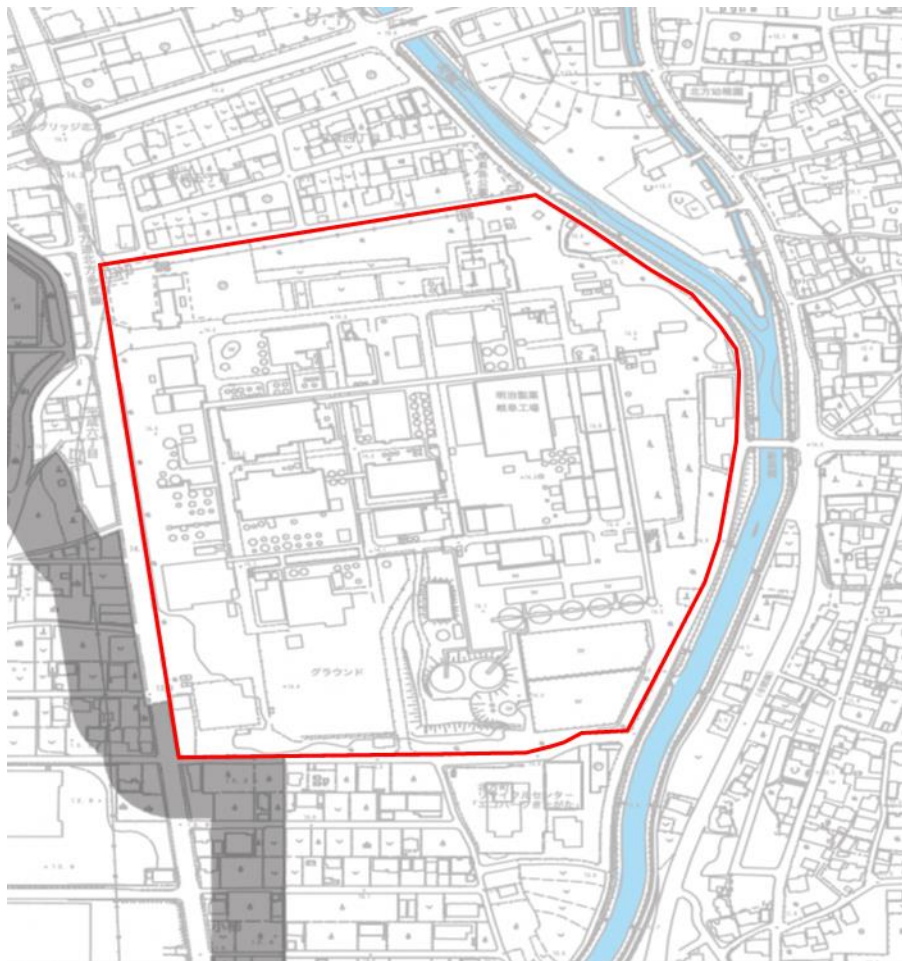
当重点促進区域は、すでに企業が立地しており、遊休地はない。

区域区分は市街化区域（工業専用地域）であり、農業振興地域ではなく、農地はない。

（関連計画における記載等）

既存計画においての位置づけはなされていない。

（地図）



【重点促進区域 80：地図上の位置（下図のとおり）】

坂祝町酒倉字北高見

(概況及び公共施設等の整備状況)

当重点促進区域に指定する坂祝町酒倉字北高見地区は約 12,597 m²の面積があり、国道 21 号に面した区域である。近くを木曾川が流れ、木曾川に沿って国道 21 号と J R 高山本線が東西を走っている。東海環状自動車道的美濃加茂インターチェンジまで 6 km 以内、国道 21 号坂祝バイパスの勝山インターチェンジまで 4 km 以内、J R 高山本線坂祝駅まで半径 1 km 以内と交通の便が良く、とくに愛知方面等へのアクセスに優れた地域となっているため重点促進区域として設定する。

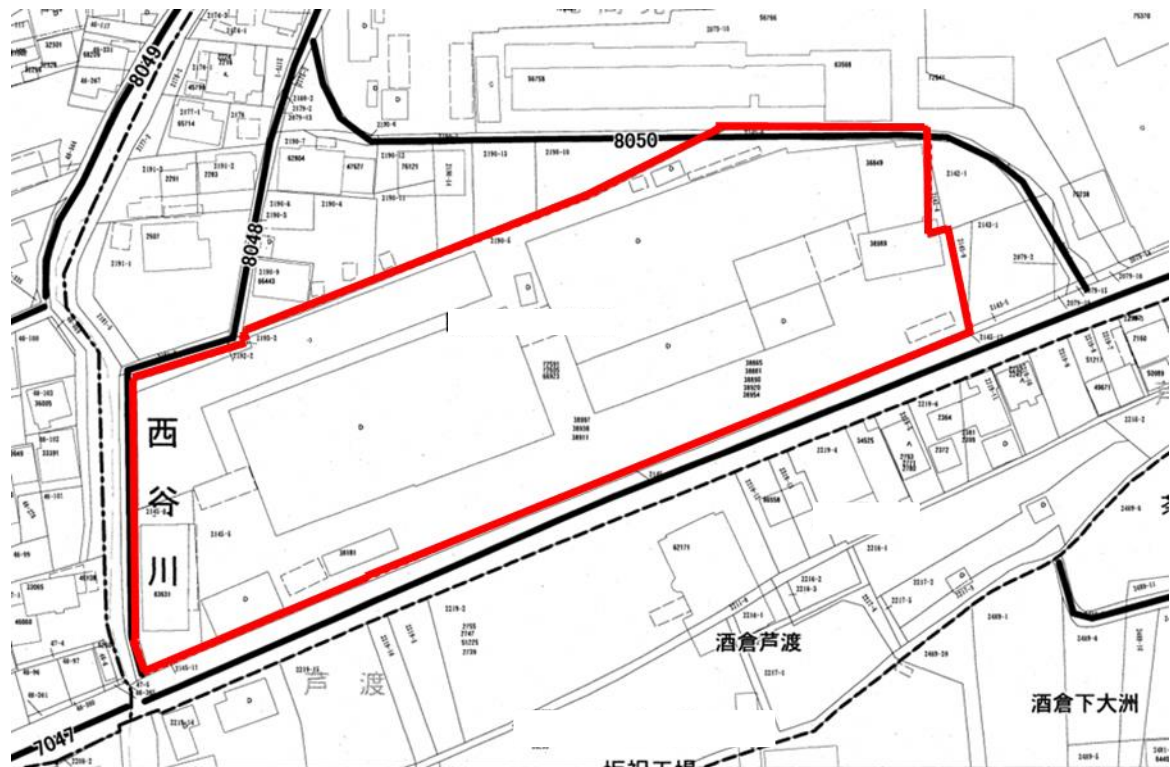
当重点促進区域には、既に企業が立地しており、遊休地はない。

区域区分は市街化区域（工業地域）であり、農業振興地域ではなく、農地はない。

(関連計画における記載等)

美濃加茂都市計画マスタープラン（令和 2 年 11 月 13 日変更）において、既存工業地区として位置付けられている。

(地図)



【重点促進区域 81：地図上の位置（下図のとおり）】

坂祝町酒倉字西稲葉地区及び新木林地区、北高見地区

（概況及び公共施設等の整備状況）

当重点促進区域に指定する坂祝町酒倉字西稲葉地区及び新木林地区、北高見地区は約 147,794 m²の面積があり、国道 21 号に面した区域である。近くを木曾川が流れ、木曾川に沿って国道 21 号と J R 高山本線が東西を走っている。東海環状自動車道的美濃加茂インターチェンジまで 6 k m 以内、国道 21 号坂祝バイパスの勝山インターチェンジまで 4 k m 以内、J R 高山本線坂祝駅まで半径 1 k m 以内と交通の便が良く、とくに愛知方面等へのアクセスに優れた地域となっているため重点促進区域として設定する。

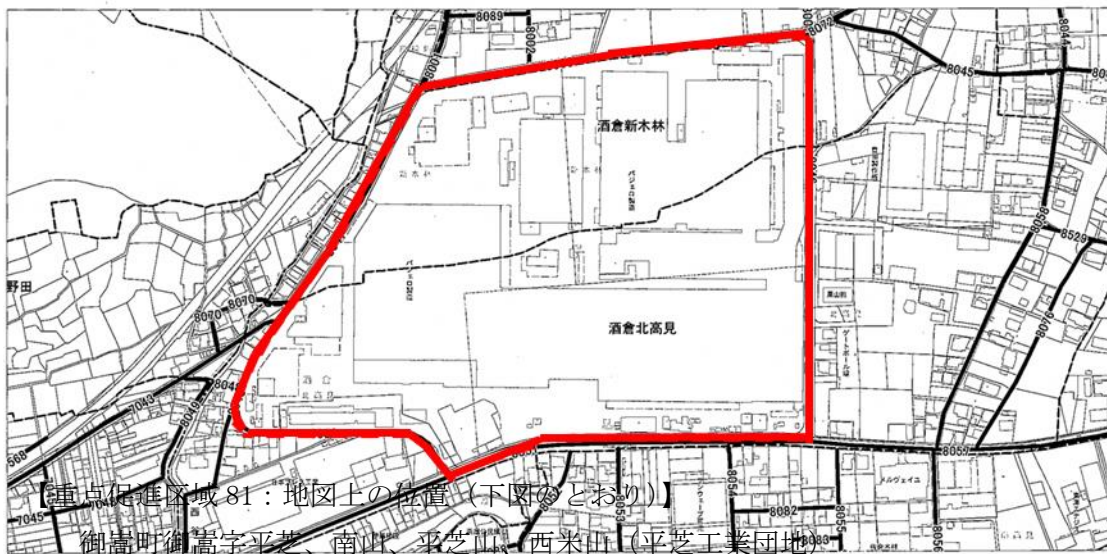
当重点促進区域には、既に企業が立地しており、遊休地はない。

区域区分は市街化区域（工業地域）であり、農業振興地域ではなく、農地はない。

（関連計画における記載等）

美濃加茂都市計画マスタープラン（令和 2 年 11 月 13 日変更）において、既存工業地区として位置付けられている。

（地図）



【重点促進区域 82：地図上の位置（下図のとおり）】

御嵩町御嵩字平芝、南山、平芝山、西米山（平芝工業団地）

（概要及び公共施設等の整備状況）

概ねの面積は 94 ヘクタール程度である。

当重点促進区域は、北側に国道 21 号があり、中央自動車道土岐インターチェンジからは車で約 10 分、東海環状自動車道可児御嵩インターチェンジからも約 10 分の距離に位置している。

当重点促進区域には、既に企業が立地しており、遊休地はない。

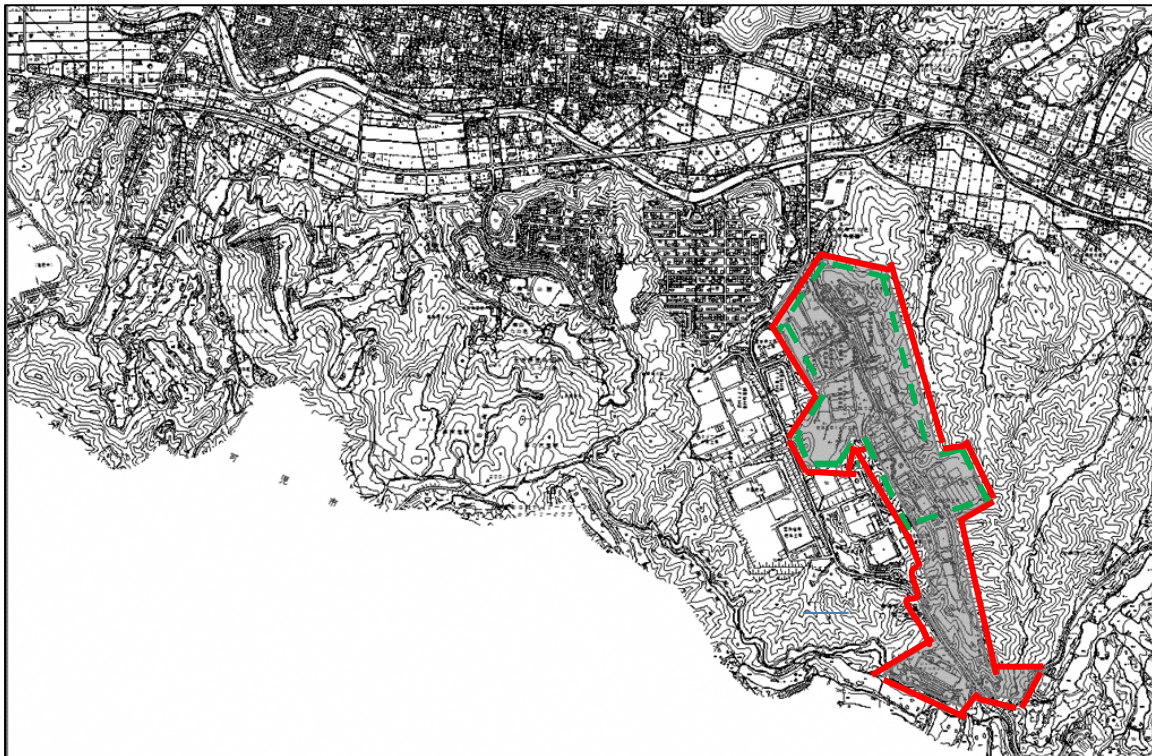
区域区分は都市計画区域（工業専用地域・無指定）であり、農業振興地域ではなく、農地はない。

（関連計画における記載等）

当重点促進区域は、御嵩町都市計画マスタープランにおいて、産業拠点に位置付けられており、既存の事業所の拡張や新規立地に合わせて、敷地の拡大や新たな工業団地の用地の確保を検討することとされている。

都市計画区域（工業専用地域※特定地域Ⅳ）であり、農業振興地域ではない。

（地図）



(2) 区域設定の理由

【重点促進区域1：柳津地域ものづくり産業等集積地（第2期）】

国道21号藪田南5交差点から約2.1km、名神高速道路岐阜羽島インターチェンジから約10kmの距離にあり、交通インフラも充実している。また、接する道路も国道21号線、名神高速道路岐阜羽島インターチェンジにつながる幹線道路である県道157号鶉羽島線（片側2車線）に接している。

このため、本地区において地域経済牽引事業を重点的に促進することが適当であるため、重点促進区域に設定することとする。

【重点促進区域2：大垣市鉄工工業団地周辺】

名神高速道路大垣インターチェンジから約1.5km程度の至近距離にあり、交通インフラも充実している。このため、本地区において地域経済牽引事業を重点的に促進することが適当であるため、重点促進区域に設定することとする。

大垣市は、市街化調整区域のほぼ全域が農業振興地域であり、また、国営事業である西濃用水第二期工事（平成26年度完了）の受益地となっていることから、平成21年12月の農地法等の改正以降、市街化調整区域の農地からの工場用地の整備が困難な状況にある。また、市街化区域内においても、まとまった面積の用地はなく、一部のまとまった用地においても、形状が非整形であることや、幹線道路までの幅員が狭いなどの理由により活用できない状況にあり、慢性的な用地不足が発生している。

こうした状況の中、工場立地法の対象企業が、既存用地を有効活用し、工場の増設及び設備投資を積極的に進め、事業の高度化を図るとともに、最先端技術の導入により生産性及び競争力を高めていくことを可能とするため、本区域を工場立地特例対象区域に指定し、特例措置を実施することとする。

【重点促進区域3：横曽根工業団地】

名神高速道路大垣インターチェンジから約1.5km程度の至近距離にあり、交通インフラも充実している。このため、本地区において地域経済牽引事業を重点的に促進することが適当であるため、重点促進区域に設定することとする。

また、本区域についても、重点促進区域2と同じ理由により、工場立地特例対象区域に指定し、特例措置を実施することとする。

【重点促進区域4：大垣市笠縫町ほか】

東海環状自動車道大垣西インターチェンジから約2.4km程度の至近距離にあり、交通インフラも充実している。

また、おおむねの面積は、約11.3ヘクタールであり、本区域にはイビデン(株)が立地しており、この地域の電子回路基板生産に係る大きな拠点のひとつとなっている。電子部品、デバイス、電子回路基板は、本地域の製造品出荷額の約25%を占め、地域産業を支えており、今後も地域経済牽引事業として重点的に促進するために、重点促進区域として設定する。

なお、本区域についても、重点促進区域2と同じ理由により、工場立地特例対象区域に指定し、

特例措置を実施することとする。

【重点促進区域5：ソフトピアジャパン】

国道21号和合インターチェンジから約1.0km程度の至近距離にあり、交通インフラも充実している。

また、おおむねの面積は、約12.5ヘクタールであり、当該区域には、ソフトピアジャパンセンタービルへの入居企業をはじめ、センタービル周辺には一定数の事業所が立地している。

さらに、当重点促進区域においては、IT関連企業の集積や優れた情報基盤を生かして、地域産業の高度化を担う人材を育成・供給するとともに、新サービス・新商品の創造支援、県内中小企業の実情に即した情報化及び競争力向上の支援、また、県内産業のニーズを踏まえたIT人材の育成を行っている。これらの、拠点、組織及び人材育成拠点を活用した、生産用機械器具製造、電気機械器具製造、情報通信機械器具製造、情報通信業などのさらなる集積と拡充を目指すことで、地域経済の活性化、地域における雇用の創出などを重点的に促進するために、重点促進区域として設定することとする。

なお、本区域についても、重点促進区域2と同じ理由により、工場立地特例対象区域に指定し、特例措置を実施することとする。

【重点促進区域6：大垣市野口】

東海環状自動車道大垣西インターチェンジから約4.0km程度の至近距離にあり、交通インフラも充実している。このため、本地区において地域経済牽引事業を重点的に促進することが適当であるため、重点促進区域に設定することとする。

また、本区域についても、重点促進区域2と同じ理由により、工場立地特例対象区域に指定し、特例措置を実施することとする。

【重点促進区域7：大垣市長松町】

東海環状自動車道大垣西インターチェンジから約2.6km程度の至近距離にあり、交通インフラも充実している。このため、本地区において地域経済牽引事業を重点的に促進することが適当であるため、重点促進区域に設定することとする。

また、本区域についても、重点促進区域2と同じ理由により、工場立地特例対象区域に指定し、特例措置を実施することとする。

【重点促進区域8：大垣市領家町ほか】

東海環状自動車道大垣西インターチェンジから約5.1km程度の至近距離にあり、交通インフラも充実している。このため、本地区において地域経済牽引事業を重点的に促進することが適当であるため、重点促進区域に設定することとする。

また、本区域についても、重点促進区域2と同じ理由により、工場立地特例対象区域に指定し、特例措置を実施することとする。

【重点促進区域9：大垣市上石津町牧田】

名神高速道路関ヶ原インターチェンジから約 4.2 k m程度の至近距離にあり、交通インフラも充実している。このため、本地区において地域経済牽引事業を重点的に促進することが適当であるため、重点促進区域に設定することとする。

また、本区域についても、重点促進区域 2 と同じ理由により、工場立地特例対象区域に指定し、特例措置を実施することとする。

【重点促進区域 10：大垣市青柳町ほか】

名神高速道路大垣インターチェンジから約 4.5 k m程度の至近距離にあり、交通インフラも充実している。

また、おおむねの面積は、約 9.8 ヘクタールであり、本区域にはイビデン㈱が立地しており、この地域の電子回路基板生産に係る大きな拠点のひとつとなっている。電子部品、デバイス、電子回路基板は、本地域の製造品出荷額の約 25%を占め、地域産業を支えており、今後も地域経済牽引事業として重点的に促進するために、重点促進区域として設定することとする。

なお、本区域についても、重点促進区域 2 と同じ理由により、工場立地特例対象区域に指定し、特例措置を実施することとする。

【重点促進区域 11：大垣市神田町ほか】

東海環状自動車道大垣西インターチェンジから約 2.5 k m程度の至近距離にあり、交通インフラも充実している。

また、おおむねの面積は、約 7.8 ヘクタールであり、本区域にはイビデン㈱が立地しており、この地域の電子回路基板生産に係る大きな拠点のひとつとなっている。電子部品、デバイス、電子回路基板は、本地域の製造品出荷額の約 25%を占め、地域産業を支えており、今後も地域経済牽引事業として重点的に促進するために、重点促進区域として設定することとする。

なお、本区域についても、重点促進区域 2 と同じ理由により、工場立地特例対象区域に指定し、特例措置を実施することとする。

【重点促進区域 12：大垣市河間町ほか】

東海環状自動車道大垣西インターチェンジから約 3.3 k m程度の至近距離にあり、交通インフラも充実している。

また、おおむねの面積は、約 5.6 ヘクタールであり、本区域にはイビデン㈱が立地しており、この地域の電子回路基板生産に係る大きな拠点のひとつとなっている。電子部品、デバイス、電子回路基板は、本地域の製造品出荷額の約 25%を占め、地域産業を支えており、今後も地域経済牽引事業として重点的に促進するために、重点促進区域として設定することとする。

なお、本区域についても、重点促進区域 2 と同じ理由により、工場立地特例対象区域に指定し、特例措置を実施することとする。

【重点促進区域 13：大垣市草道島町】

東海環状自動車道大垣西インターチェンジから約 4.8 k m程度の至近距離にあり、交通インフ

ラも充実している。このため、本地区において地域経済牽引事業を重点的に促進することが適当であるため、重点促進区域に設定することとする。

また、本区域についても、重点促進区域２と同じ理由により、工場立地特例対象区域に指定し、特例措置を実施することとする。

【重点促進区域 14：大垣市荒尾町】

東海環状自動車道大垣西インターチェンジから約 1.4k m程度の至近距離にあり、交通インフラも充実している。このため、本地区において地域経済牽引事業を重点的に促進することが適当であるため、重点促進区域に設定することとする。

また、本区域についても、重点促進区域２と同じ理由により、工場立地特例対象区域に指定し、特例措置を実施することとする。

【重点促進区域 15：久瀬川工業団地周辺】

東海環状自動車道大垣西インターチェンジから約 2.8k m程度の至近距離にあり、交通インフラも充実している。このため、本地区において地域経済牽引事業を重点的に促進することが適当であるため、重点促進区域に設定することとする。

また、本区域についても、重点促進区域２と同じ理由により、工場立地特例対象区域に指定し、特例措置を実施することとする。

【重点促進区域 16：大垣市上石津前ヶ瀬】

名神高速道路関ヶ原インターチェンジから約 10.0k m程度の近距離にあり、交通インフラも充実している。このため、本地区において地域経済牽引事業を重点的に促進することが適当であるため、重点促進区域に設定することとする。

また、本区域についても、重点促進区域２と同じ理由により、工場立地特例対象区域に指定し、特例措置を実施することとする。

【重点促進区域 17：大垣市昼飯町】

東海環状自動車道大垣西インターチェンジから約 2.1k m程度の至近距離にあり、交通インフラも充実している。このため、本地区において地域経済牽引事業を重点的に促進することが適当であるため、重点促進区域に設定することとする。

また、本区域についても、重点促進区域２と同じ理由により、工場立地特例対象区域に指定し、特例措置を実施することとする。

【重点促進区域 18：大垣市米野町】

名神高速道路大垣インターチェンジから約 2.0k m程度の至近距離にあり、交通インフラも充実している。このため、本地区において地域経済牽引事業を重点的に促進することが適当であるため、重点促進区域に設定することとする。

また、本区域についても、重点促進区域２と同じ理由により、工場立地特例対象区域に指定し、特例措置を実施することとする。

【重点促進区域 19：大垣市室村町】

東海環状自動車道大垣西インターチェンジから約 3.5 k m 程度の至近距離にあり、交通インフラも充実している。このため、本地区において地域経済牽引事業を重点的に促進することが適当であるため、重点促進区域に設定することとする。

また、本区域についても、重点促進区域 2 と同じ理由により、工場立地特例対象区域に指定し、特例措置を実施することとする。

【重点促進区域 20：大垣市十六町】

東海環状自動車道大垣西インターチェンジから約 3.0 k m 程度の至近距離にあり、交通インフラも充実している。このため、本地区において地域経済牽引事業を重点的に促進することが適当であるため、重点促進区域に設定することとする。

また、本区域についても、重点促進区域 2 と同じ理由により、工場立地特例対象区域に指定し、特例措置を実施することとする。

【重点促進区域 21：大垣市釜笛】

名神高速道路大垣インターチェンジから約 1.3 k m 程度の至近距離にあり、交通インフラも充実している。このため、本地区において地域経済牽引事業を重点的に促進することが適当であるため、重点促進区域に設定することとする。

また、本区域についても、重点促進区域 2 と同じ理由により、工場立地特例対象区域に指定し、特例措置を実施することとする。

【重点促進区域 22：大垣市外野ほか】

名神高速道路大垣インターチェンジから約 2.3 k m 程度の至近距離にあり、交通インフラも充実している。このため、本地区において地域経済牽引事業を重点的に促進することが適当であるため、重点促進区域に設定することとする。

また、本区域についても、重点促進区域 2 と同じ理由により、工場立地特例対象区域に指定し、特例措置を実施することとする。

【重点促進区域 23：大垣市本今町ほか】

名神高速道路大垣インターチェンジから約 3.2 k m 程度の至近距離にあり、交通インフラも充実している。このため、本地区において地域経済牽引事業を重点的に促進することが適当であるため、重点促進区域に設定することとする。

また、本区域についても、重点促進区域 2 と同じ理由により、工場立地特例対象区域に指定し、特例措置を実施することとする。

【重点促進区域 24：大垣市久徳町ほか】

東海環状自動車道大垣西インターチェンジから約 1.3 k m 程度の至近距離にあり、交通インフラも充実している。このため、本地区において地域経済牽引事業を重点的に促進することが適当

であるため、重点促進区域に設定することとする。

また、本区域についても、重点促進区域２と同じ理由により、工場立地特例対象区域に指定し、特例措置を実施することとする。

【重点促進区域 25：大垣市浅西ほか】

名神高速道路大垣インターチェンジから約 1.6 km 程度の至近距離にあり、交通インフラも充実している。このため、本地区において地域経済牽引事業を重点的に促進することが適当であるため、重点促進区域に設定することとする。

また、本区域についても、重点促進区域２と同じ理由により、工場立地特例対象区域に指定し、特例措置を実施することとする。

【重点促進区域 26：大垣市荒川町ほか】

東海環状自動車道大垣西インターチェンジから約 1.5 km 程度の至近距離にあり、交通インフラも充実している。このため、本地区において地域経済牽引事業を重点的に促進することが適当であるため、重点促進区域に設定することとする。

また、本区域についても、重点促進区域２と同じ理由により、工場立地特例対象区域に指定し、特例措置を実施することとする。

【重点促進区域 27：大垣市浅西】

名神高速道路大垣インターチェンジから約 2.7 km 程度の至近距離にあり、交通インフラも充実している。このため、本地区において地域経済牽引事業を重点的に促進することが適当であるため、重点促進区域に設定することとする。

また、本区域についても、重点促進区域２と同じ理由により、工場立地特例対象区域に指定し、特例措置を実施することとする。

【重点促進区域 28：大垣市横曽根】

名神高速道路大垣インターチェンジから約 1.7 km 程度の至近距離にあり、交通インフラも充実している。このため、本地区において地域経済牽引事業を重点的に促進することが適当であるため、重点促進区域に設定することとする。

また、本区域についても、重点促進区域２と同じ理由により、工場立地特例対象区域に指定し、特例措置を実施することとする。

【重点促進区域 29：大垣市上石津町乙坂】

名神高速道路関ヶ原インターチェンジから約 6.5 km 程度の至近距離にあり、交通インフラも充実している。このため、本地区において地域経済牽引事業を重点的に促進することが適当であるため、重点促進区域に設定することとする。

また、本区域についても、重点促進区域２と同じ理由により、工場立地特例対象区域に指定し、特例措置を実施することとする。

【重点促進区域 30：大垣市三塚町】

名神高速道路大垣インターチェンジから約 4.6 km 程度の至近距離にあり、交通インフラも充実している。このため、本地区において地域経済牽引事業を重点的に促進することが適当であるため、重点促進区域に設定することとする。

また、本区域についても、重点促進区域 2 と同じ理由により、工場立地特例対象区域に指定し、特例措置を実施することとする。

【重点促進区域 31：大垣市本今町】

名神高速道路大垣インターチェンジから約 4.0 km 程度の至近距離にあり、交通インフラも充実している。このため、本地区において地域経済牽引事業を重点的に促進することが適当であるため、重点促進区域に設定することとする。

また、本区域についても、重点促進区域 2 と同じ理由により、工場立地特例対象区域に指定し、特例措置を実施することとする。

【重点促進区域 32：大垣市神田町ほか】

東海環状自動車道大垣西インターチェンジから約 2.4 km 程度の至近距離にあり、交通インフラも充実している。このため、本地区において地域経済牽引事業を重点的に促進することが適当であるため、重点促進区域に設定することとする。

また、本区域についても、重点促進区域 2 と同じ理由により、工場立地特例対象区域に指定し、特例措置を実施することとする。

【重点促進区域 33：大垣市中曾根町】

東海環状自動車道大垣西インターチェンジから約 1.3 km 程度の至近距離にあり、交通インフラも充実している。このため、本地区において地域経済牽引事業を重点的に促進することが適当であるため、重点促進区域に設定することとする。

また、本区域についても、重点促進区域 2 と同じ理由により、工場立地特例対象区域に指定し、特例措置を実施することとする。

【重点促進区域 34：大垣市横曾根ほか】

名神高速道路大垣インターチェンジから約 1.7 km 程度の至近距離にあり、交通インフラも充実している。このため、本地区において地域経済牽引事業を重点的に促進することが適当であるため、重点促進区域に設定することとする。

また、本区域についても、重点促進区域 2 と同じ理由により、工場立地特例対象区域に指定し、特例措置を実施することとする。

【重点促進区域 35：大垣市本今町ほか】

名神高速道路大垣インターチェンジから約 3.3 km 程度の至近距離にあり、交通インフラも充実している。このため、本地区において地域経済牽引事業を重点的に促進することが適当であるため、重点促進区域に設定することとする。

また、本区域についても、重点促進区域２と同じ理由により、工場立地特例対象区域に指定し、特例措置を実施することとする。

【重点促進区域 36：大垣市上石津町牧田】

名神高速道路関ヶ原インターチェンジから約 2.8 k m 程度の至近距離にあり、交通インフラも充実している。このため、本地区において地域経済牽引事業を重点的に促進することが適当であるため、重点促進区域に設定することとする。

また、本区域についても、重点促進区域２と同じ理由により、工場立地特例対象区域に指定し、特例措置を実施することとする。

【重点促進区域 37：大垣市上石津町牧田】

名神高速道路関ヶ原インターチェンジから約 3.2 k m 程度の至近距離にあり、交通インフラも充実している。このため、本地区において地域経済牽引事業を重点的に促進することが適当であるため、重点促進区域に設定することとする。

また、本区域についても、重点促進区域２と同じ理由により、工場立地特例対象区域に指定し、特例措置を実施することとする。

【重点促進区域 38：大垣市上石津町乙坂】

名神高速道路関ヶ原インターチェンジから約 6.3 k m 程度の近距離にあり、交通インフラも充実している。このため、本地区において地域経済牽引事業を重点的に促進することが適当であるため、重点促進区域に設定することとする。

また、本区域についても、重点促進区域２と同じ理由により、工場立地特例対象区域に指定し、特例措置を実施することとする。

【重点促進区域 39：大垣市曾根町】

東海環状自動車道大垣西インターチェンジから約 6.3 k m 程度の近距離にあり、交通インフラも充実している。このため、本地区において地域経済牽引事業を重点的に促進することが適当であるため、重点促進区域に設定することとする。

また、本区域についても、重点促進区域２と同じ理由により、工場立地特例対象区域に指定し、特例措置を実施することとする。

【重点促進区域 40：大垣市上石津町牧田】

名神高速道路関ヶ原インターチェンジから約 0.5 k m 程度の至近距離にあり、交通インフラも充実している。このため、本地区において地域経済牽引事業を重点的に促進することが適当であるため、重点促進区域に設定することとする。

また、本区域についても、重点促進区域２と同じ理由により、工場立地特例対象区域に指定し、特例措置を実施することとする。

【重点促進区域 41：大垣市寿町】

国道 21 号和合インターチェンジから約 2.7 k m 程度の至近距離にあり、交通インフラも充実している。このため、本地区において地域経済牽引事業を重点的に促進することが適当であるため、重点促進区域に設定することとする。

また、本区域についても、重点促進区域 2 と同じ理由により、工場立地特例対象区域に指定し、特例措置を実施することとする。

【重点促進区域 42：大垣市上石津町牧田】

名神高速道路関ヶ原インターチェンジから約 2.4 k m 程度の至近距離にあり、交通インフラも充実している。このため、本地区において地域経済牽引事業を重点的に促進することが適当であるため、重点促進区域に設定することとする。

また、本区域についても、重点促進区域 2 と同じ理由により、工場立地特例対象区域に指定し、特例措置を実施することとする。

【重点促進区域 43：大垣市上屋】

名神高速道路大垣インターチェンジから約 1.9 k m 程度の至近距離にあり、交通インフラも充実している。このため、本地区において地域経済牽引事業を重点的に促進することが適当であるため、重点促進区域に設定することとする。

また、本区域についても、重点促進区域 2 と同じ理由により、工場立地特例対象区域に指定し、特例措置を実施することとする。

【重点促進区域 44：大垣市南市橋町】

東海環状自動車道大垣西インターチェンジから約 5.1 k m 程度の至近距離にあり、交通インフラも充実している。このため、本地区において地域経済牽引事業を重点的に促進することが適当であるため、重点促進区域に設定することとする。

また、本区域についても、重点促進区域 2 と同じ理由により、工場立地特例対象区域に指定し、特例措置を実施することとする。

【重点促進区域 45：大垣市南市橋町】

東海環状自動車道大垣西インターチェンジから約 4.8 k m 程度の至近距離にあり、交通インフラも充実している。このため、本地区において地域経済牽引事業を重点的に促進することが適当であるため、重点促進区域に設定することとする。

また、本区域についても、重点促進区域 2 と同じ理由により、工場立地特例対象区域に指定し、特例措置を実施することとする。

【重点促進区域 46：大垣市昼飯町ほか】

東海環状自動車道大垣西インターチェンジから約 4.1 k m 程度の至近距離にあり、交通インフラも充実している。このため、本地区において地域経済牽引事業を重点的に促進することが適当であるため、重点促進区域に設定することとする。

また、本区域についても、重点促進区域２と同じ理由により、工場立地特例対象区域に指定し、特例措置を実施することとする。

【重点促進区域 47：大垣市南市橋町ほか】

東海環状自動車道大垣西インターチェンジから約 5.7 k m 程度の至近距離にあり、交通インフラも充実している。このため、本地区において地域経済牽引事業を重点的に促進することが適当であるため、重点促進区域に設定することとする。

また、本区域についても、重点促進区域２と同じ理由により、工場立地特例対象区域に指定し、特例措置を実施することとする。

【重点促進区域 48：大垣市赤坂町ほか】

東海環状自動車道大垣西インターチェンジから約 5.2 k m 程度の至近距離にあり、交通インフラも充実している。このため、本地区において地域経済牽引事業を重点的に促進することが適当であるため、重点促進区域に設定することとする。

また、本区域についても、重点促進区域２と同じ理由により、工場立地特例対象区域に指定し、特例措置を実施することとする。

【重点促進区域 49：大垣市南市橋町ほか】

東海環状自動車道大垣西インターチェンジから約 4.6 k m 程度の至近距離にあり、交通インフラも充実している。このため、本地区において地域経済牽引事業を重点的に促進することが適当であるため、重点促進区域に設定することとする。

また、本区域についても、重点促進区域２と同じ理由により、工場立地特例対象区域に指定し、特例措置を実施することとする。

【重点促進区域 50：大垣市赤坂町ほか】

東海環状自動車道大垣西インターチェンジから約 5.2 k m 程度の至近距離にあり、交通インフラも充実している。このため、本地区において地域経済牽引事業を重点的に促進することが適当であるため、重点促進区域に設定することとする。

また、本区域についても、重点促進区域２と同じ理由により、工場立地特例対象区域に指定し、特例措置を実施することとする。

【重点促進区域 51：大垣市大村】

名神高速道路大垣インターチェンジから約 7.0 k m 程度の至近距離にあり、交通インフラも充実している。このため、本地区において地域経済牽引事業を重点的に促進することが適当であるため、重点促進区域に設定することとする。

また、本区域についても、重点促進区域２と同じ理由により、工場立地特例対象区域に指定し、特例措置を実施することとする。

【重点促進区域 52：大垣市美和町ほか】

東海環状自動車道大垣西インターチェンジから約 4.4 km 程度の至近距離にあり、交通インフラも充実している。このため、本地区において地域経済牽引事業を重点的に促進することが適当であるため、重点促進区域に設定することとする。

また、本区域についても、重点促進区域 2 と同じ理由により、工場立地特例対象区域に指定し、特例措置を実施することとする。

【重点促進区域 53：大垣市大井】

名神高速道路大垣インターチェンジから約 4.3 km 程度の至近距離にあり、交通インフラも充実している。このため、本地区において地域経済牽引事業を重点的に促進することが適当であるため、重点促進区域に設定する。

また、本区域についても、重点促進区域 2 と同じ理由により、工場立地特例対象区域に指定し、特例措置を実施することとする。

【重点促進区域 54：大垣市十六町】

東海環状自動車道大垣西インターチェンジから約 3.8 km 程度の至近距離にあり、交通インフラも充実している。このため、本地区において地域経済牽引事業を重点的に促進することが適当であるため、重点促進区域に設定する。

また、本区域についても、重点促進区域 2 と同じ理由により、工場立地特例対象区域に指定し、特例措置を実施することとする。

【重点促進区域 55：各務原市金属団地】

東海北陸自動車道各務原インターチェンジから車で約 2 分のところに位置し、国道 21 号線に近接した区域であり、輸送用機械器具製造業など多岐にわたる工場が集積する工業団地であることから、本区域において地域経済牽引事業を重点的に促進することが適当であるため重点促進区域に設定する。

また、旧企業立地促進法に基づく工場立地法の特例措置を設けていることから、引き続き工場立地特例区域として設定する。

【重点促進区域 56：各務原町 7 丁目工業団地】

北に国道 21 号線、東西南側に県道に囲まれた区域であり、輸送用機械器具製造業など多岐にわたる工場が集積していることから、本区域において地域経済牽引事業を重点的に促進することが適当であるため重点促進区域に設定する。

また、旧企業立地促進法に基づく工場立地法の特例措置を設けていることから、引き続き工場立地特例区域として設定する。

【重点促進区域 57：川崎岐阜協同組合】

地域の主要産業を担う事業協同組合の組合企業が立地する区域であることから、本区域において地域経済牽引事業を重点的に促進することが適当であるため重点促進区域に設定する。

また、旧企業立地促進法に基づく工場立地法の特例措置を設けていることから、引き続き工場立地特例区域として設定する。

【重点促進区域 58：可児市姫ヶ丘】

中央自動車道多治見インターチェンジから約 10 k m、東海環状自動車道可児御嵩インターチェンジから約 9 k mの至近距離にあり、また、国道 248 号に接し、交通インフラも充実している。

このため、当区域において地域経済牽引事業を重点的に促進することが適当であるため、重点促進区域に設定することとする。

なお、遊休地はない。

また、本区域についても、重点促進区域 2 と同じ理由により、工場立地特例対象区域に指定し、特例措置を実施することとする。

【重点促進区域 59：海津市南濃町徳田字大原】

東海環状自動車道海津スマートインターチェンジ（整備予定）から直線距離で約 1.5 k m程度の至近距離にあり、また、県道 56 号線（南濃関ヶ原線）に接し、交通インフラも充実している。このため、本地区において地域経済牽引事業を重点的に促進することが適当であるため、重点促進区域に設定することとする。

なお、本区域についても、重点促進区域 2 と同じ理由により、工場立地特例対象区域に指定し、特例措置を実施することとする。

【重点促進区域 60：海津市南濃町駒野字赤札等の地区、庭田字口庭田等の地区】

東海環状自動車道海津スマートインターチェンジ（整備予定）から直線距離で約 2.0 k m程度の至近距離にあり、また、国道 258 号に接し、交通インフラも充実している。このため、本地区において地域経済牽引事業を重点的に促進することが適当であるため、重点促進区域に設定することとする。

また、本区域についても、重点促進区域 2 と同じ理由により、工場立地特例対象区域に指定し、特例措置を実施することとする。

【重点促進区域 61：海津市南濃町駒野字白檜】

東海環状自動車道海津スマートインターチェンジ（整備予定）から直線距離で約 4.0 k m程度の至近距離にあり、また、県道 8 号線（津島南濃線）に接し、交通インフラも充実している。このため、本地区において地域経済牽引事業を重点的に促進することが適当であるため、重点促進区域に設定することとする。

また、本区域についても、重点促進区域 2 と同じ理由により、工場立地特例対象区域に指定し、特例措置を実施することとする。

【重点促進区域 62：海津市南濃町上野河戸字山田】

東海環状自動車道海津スマートインターチェンジ（整備予定）から約 6.0 k mの至近距離にあり、また、国道 258 号に接し、交通インフラも充実している。このため、本地区において地域経済

牽引事業を重点的に促進することが適当であるため、重点促進区域に設定することとする。

なお、本区域についても、重点促進区域２と同じ理由により、工場立地特例対象区域に指定し、特例措置を実施することとする。

【重点促進区域 63：海津市平田町幡長字外畑】

名神高速道路岐阜羽島インターチェンジから約 7.0 k m 程度の至近距離にあり、また、県道 1 号線（岐阜南濃線）に接し、交通インフラも充実している。このため、本地区において地域経済牽引事業を重点的に促進することが適当であるため、重点促進区域に設定することとする。

なお、本区域についても、重点促進区域２と同じ理由により、工場立地特例対象区域に指定し、特例措置を実施することとする。

【重点促進区域 64：海津市南海津町平原字高須田】

名神高速道路岐阜羽島インターチェンジから約 12 k m、東海環状自動車道海津スマートインターチェンジ（整備予定）から約 7.0 k m 程度の至近距離にあり、また、県道 1 号線（岐阜南濃線）に近接し、交通インフラも充実している。このため、本地区において地域経済牽引事業を重点的に促進することが適当であるため、重点促進区域に設定することとする。

なお、本区域についても、重点促進区域２と同じ理由により、工場立地特例対象区域に指定し、特例措置を実施することとする。

【重点促進区域 65：海津市南濃町津屋字大堀】

東海環状自動車道海津スマートインターチェンジ（整備予定）から約 2.0 k m、同自動車道養老インターチェンジから約 8.0 k m の至近距離にあり、また、県道 56 号線（南濃関ヶ原線）に近接し、交通インフラも充実している。このため、本地区において地域経済牽引事業を重点的に促進することが適当であるため、重点促進区域に設定することとする。

なお、本区域についても、重点促進区域２と同じ理由により、工場立地特例対象区域に指定し、特例措置を実施することとする。

【重点促進区域 66：海津市海津町平原字貫川】

名神高速道路岐阜羽島インターチェンジから約 12 k m、東海環状自動車道海津スマートインターチェンジ（整備予定）から約 7.5 k m 程度の至近距離にあり、また、県道 1 号線（岐阜南濃線）に接し、交通インフラも充実している。このため、本区域において地域経済牽引事業を重点的に促進することが適当であるため、重点促進区域に設定することとする。

なお、本区域についても、重点促進区域２と同じ理由により、工場立地特例対象区域に指定し、特例措置を実施することとする。

【重点促進区域 67：海津市平田町土倉字江東】

名神高速道路岐阜羽島インターチェンジから約 13 k m、東海環状自動車道養老インターチェンジから約 9 k m 程度の至近距離にあり、交通インフラも充実している。このため、本区域において

地域経済牽引事業を重点的に促進することが適当であるため、重点促進区域に設定することとする。

また、本区域についても、重点促進区域２と同じ理由により、工場立地特例対象区域に指定し、特例措置を実施することとする。

【重点促進区域 68：海津市南濃町吉田字村合】

東海環状自動車道養老インターチェンジから約 16 km、東名阪自動車道桑名東インターチェンジから約 11 km の距離にあり、また、国道 258 号に近接し、交通インフラも充実している。このため、本区域において地域経済牽引事業を重点的に促進することが適当であるため、重点促進区域に設定することとする。

なお、本区域についても、重点促進区域２と同じ理由により、工場立地特例対象区域に指定し、特例措置を実施することとする。

【重点促進区域 69：海津市海津町松木字村前】

名神高速道路岐阜羽島インターチェンジから約 9.4 km、令和 8 年度に供用開始予定の東海環状自動車道（仮称）海津スマートインターチェンジから約 9.1 km の距離にあり、また、岐阜県道 8 号（津島南濃線）に近接し、交通インフラも充実している。このため、本区域において地域経済牽引事業を重点的に促進することが適当であるため、重点促進区域に設定することとする。

なお、本区域についても、重点促進区域２と同じ理由により、工場立地特例対象区域に指定し、特例措置を実施することとする。

【重点促進区域 70：海津市海津町駒ヶ江字川田、海津市海津町駒ヶ江字東引田】

名神高速道路岐阜羽島インターチェンジから約 12 km、令和 8 年度に供用開始予定の東海環状自動車道（仮称）海津スマートインターチェンジから約 12 km の距離にあり、また、岐阜県道・三重県道 23 号（北方多度線）に近接し、交通インフラも充実している。このため、本区域において地域経済牽引事業を重点的に促進することが適当であるため、重点促進区域に設定することとする。

なお、本区域についても、重点促進区域２と同じ理由により、工場立地特例対象区域に指定し、特例措置を実施することとする。

【重点促進区域 71：海津市海津町古中島字上村】

東名阪自動車道桑名東インターチェンジから約 13 km、令和 8 年度に供用開始予定の東海環状自動車道（仮称）海津スマートインターチェンジから約 14 km の距離にあり、また、岐阜県道・三重県道 23 号（北方多度線）に近接し、交通インフラも充実している。このため、本区域において地域経済牽引事業を重点的に促進することが適当であるため、重点促進区域に設定することとする。

なお、本区域についても、重点促進区域２と同じ理由により、工場立地特例対象区域に指定し、特例措置を実施することとする。

【重点促進区域 72：海津市海津町安田字村中、海津市海津町安田新田字大代】

東名阪自動車道桑名東インターチェンジから約 13 km、令和 8 年度に供用開始予定の東海環状自動車道

車道（仮称）海津スマートインターチェンジから約 10 km の距離にあり、また、岐阜県道 220 号（安八海津線）に近接し、交通インフラも充実している。このため、本区域において地域経済牽引事業を重点的に促進することが適当であるため、重点促進区域に設定することとする。

なお、本区域についても、重点促進区域 2 と同じ理由により、工場立地特例対象区域に指定し、特例措置を実施することとする。

【重点促進区域 73：海津市南濃町太田字出口、海津市南濃町吉田字一切】

東名阪自動車道桑名東インターチェンジから約 11 km、令和 8 年度に供用開始予定の東海環状自動車道（仮称）海津スマートインターチェンジから約 11 km の距離にあり、また、国道 258 号に接し、交通インフラも充実している。このため、本地区において地域経済牽引事業を重点的に促進することが適当であるため、重点促進区域に設定することとする。

なお、本区域についても、重点促進区域 2 と同じ理由により、工場立地特例対象区域に指定し、特例措置を実施することとする。

【重点促進区域 74：垂井町栗原字大正】

東海環状自動車道大垣西インターチェンジから約 7.0 km、名神高速道路養老サービスエリアスマートインターチェンジから約 3.5 km の至近距離にあり、交通インフラも充実している。このため、本地区において地域経済牽引事業を重点的に促進することが適当であるため、重点促進区域に設定することとする。本区域には、旧企業立地促進法に基づく工場立地法の緑地緩和の対象区域が含まれており、引き続きこの措置を継続していく必要があることから、工場立地特例対象区域についても設定することとする。

【重点促進区域 75：垂井町府中離山工業団地】

東海環状自動車道大垣西インターチェンジから約 7 km、名神高速道路養老サービスエリアスマートインターチェンジから約 7 km、名神高速道路関ヶ原インターチェンジから約 7 km の近距離にあり、交通インフラも充実している。このため、本地区において地域経済牽引事業を重点的に促進することが適当であるため、重点促進区域に設定することとする。

また、本区域についても、重点促進区域 2 と同じ理由により、工場立地特例対象区域に指定し、特例措置を実施することとする。

【重点促進区域 76：揖斐川町極楽寺字持ヶ淵】

東海環状自動車道大垣西インターチェンジから約 15 km の距離にあり、また、国道 303 号に近接し、交通インフラも充実している。また、企業跡地である当地はすでに基本的な設備が整っていることから、当区域において地域経済牽引事業を重点的に促進することが適当であるため、重点促進区域に設定することとする。

なお、本区域についても、重点促進区域 2 と同じ理由により、工場立地特例対象区域に指定し、特例措置を実施することとする。

【重点促進区域 77：揖斐川町市場字御富所等の地区、黒田字村西等の地区】

東海環状自動車道大垣西インターチェンジから約 15km の距離にあり、また、主要地方道春日揖斐川線が通り、交通インフラも充実している。このため、当区域において地域経済牽引事業を重点的に促進することが適当であるため、重点促進区域に設定することとする。

なお、本区域についても、重点促進区域 2 と同じ理由により、工場立地特例対象区域に指定し、特例措置を実施することとする。

【重点促進区域 78：北方町高屋石末 3 丁目・北方町柱本池之頭 3 丁目・柱本池之頭 2 丁目】

北方町の南北には県道北方多度線、東西には国道 157 号、県道岐阜関ヶ原線が通り、交通インフラも充実している。このため、本地区において地域経済牽引事業を重点的に促進することが適当であるため、重点促進区域に設定することとする。

また、本区域についても、重点促進区域 2 と同じ理由により、工場立地特例対象区域に指定し、特例措置を実施することとする。

【重点促進区域 79：北方町北方、柱本】

北方町の南北には県道北方多度線、東西には国道 157 号、県道岐阜関ヶ原線が通り、交通インフラも充実している。このため、本地区において地域経済牽引事業を重点的に促進することが適当であるため、重点促進区域に設定することとする。

また、本区域についても、重点促進区域 2 と同じ理由により、工場立地特例対象区域に指定し、特例措置を実施することとする。

【重点促進区域 80：坂祝町酒倉字北高見】

当重点促進区域は、旧企業立地促進法に基づく工場立地法の特例措置を設けていることから、引き続き工場立地特例対象区域として設定する。

なお、当重点促進区域に遊休地はない。

【重点促進区域 81：坂祝町酒倉字西稲葉地区及び新木林地区、北高見地区】

当重点促進区域は、旧企業立地促進法に基づく工場立地法の特例措置を設けていることから、引き続き工場立地特例対象区域として設定する。

なお、当重点促進区域に遊休地はない。

【重点促進区域 82：御嵩町御嵩字平芝等の地区】

中央自動車道土岐インターチェンジから約 8km、東海環状自動車道可児御嵩インターチェンジから約 4.5km の至近距離にあり、また、国道 21 号が近接しており、交通インフラも充実している。このため、当区域において地域経済牽引事業を重点的に促進することが適当であるため、重点促進区域に設定することとする。

なお、本区域についても、重点促進区域 2 と同じ理由により、工場立地特例対象区域に指定し、特例措置を実施することとする。

別表 重点促進区域に存する市町が指定しようとする工場立地特例対象区域

| No | 市町名 | 字・丁目 | 丁目以下の番地 |
|----|-----|----------------|-----------------------------------------------------------------------------------------------------------------------------------------------------------------|
| 1 | 岐阜市 | 柳津町上佐波 西4丁目 | 20, 21, 63, 100, 128, 129, 130, 131, 132, 133, 134, 135, 136, 137, 138, 139, 140, 141, 142, 143, 189 |
| | | 柳津町上佐波 西7丁目 | 1, 2, 3, 4, 5, 6, 7, 77, 78, 79, 80, 81, 82, 83, 84, 85, 86, 87, 88, 89, 90, 91, 92, 149, 150, 151, 152, 153, 154, 155, 171 |
| | | 柳津町上佐波 西8丁目 | 1, 2, 3, 4, 5, 6, 7, 8, 9, 10, 11, 12, 78, 79, 80, 81, 82, 83, 84, 85-1, 85-2, 86, 87, 88, 89, 90, 146, 147, 148, 149, 150, 151-1, 151-2 |
| | | 柳津町上佐波 西9丁目 | 1, 2, 3, 4, 5, 6, 7, 8, 49, 50, 51, 52, 53, 54, 55, 56, 57, 58, 59, 60, 61, 62, 63, 64, 65, 66, 96, 97, 98, 99, 100, 101, 102 |
| 2 | 大垣市 | 浅中1丁目 | 324-1~2, 325, 326-1~4 |
| | | 浅中3丁目 | 120-1, 120-3, 121-1~2, 122, 125-1~4, 127-1, 127-3~4, 128-1, 128-3, 128-5, 130-1~2, 130-4, 131-1, 132-1, 133-1, 134-1 |
| | | 浅西3丁目 | 22-3~18, 22-22, 22-24, 26-1, 27-1, 28, 43-1~4, 43-9, 46-1, 71, 72, 73, 74, 75, 76, 78, 79, 80, 81, 82-1~2, 83, 85-1, 86-1, 88-1, 89-1, 89-3, 90-1~2, 91-1, 92-1 |
| 3 | 大垣市 | 横曽根2丁目 | 47-1, 47-2 |
| | | 横曽根3丁目 | 2-1, 2-7, 2-8, 88-1 |
| 4 | 大垣市 | 宿地町字箕輪 | 980-1 |
| | | 笠縫町字横枕 | 30-1, 30-5 |
| | | 笠縫町字菅原 | 100-1~2 |
| | | 笠縫町字仲沖 | 165-4, 165-6 |
| | | 笠縫町字西沖 | 200-1 |
| | | 南一色町字猫返 | 375-1 |
| | | 南一色町字寺田 | 445-1 |
| | | 南一色町字成島 | 450-1 |
| 5 | 大垣市 | 加賀野3丁目 | 60-4, 80-1~6, 81-1~2, 82-2~3 |
| | | 加賀野4丁目 | 1-7~21, 11-4, 11-7~8 |
| | | 小野4丁目 | 35-6~8, 35-10~11, 35-12, 66-5 |
| | | 今宿5丁目 | 1-4~5 |
| | | 今宿6丁目 | 52-11~18 |
| 6 | 大垣市 | 野口3丁目 | 1-1, 1-23, 1-38~43, 1-45~48, 2-1~26, 33-6, 33-8, 34-3, 35-2, 36-2, 36-4 |
| 7 | 大垣市 | 長松町 | 848-1 |
| 8 | 大垣市 | 領家町1丁目 | 18, 20, 32, 33, 43, 48, 49 |

| | | | |
|----|-----|---------------|-----------------------------------------------------------------------------------------------------------------------|
| | | 西之川町 1 丁目 | 292, 293 |
| 9 | 大垣市 | 上石津町牧田 字二又 | 2801-1 |
| | | 上石津町牧田 字山村 | 3600-1, 3630-1~2, 3630-8, 3644-2, 3646-4, 3652-1, 3654-1, 3654-1-5, 3654-2, 3654-14, 3668-1, 3669-3 |
| 10 | 大垣市 | 青柳町 | 210, 250, 300, 400, 410, 469-1 |
| | | 割田町 | 450, 510, 1472-1 |
| | | 外野町 | 630-1 |
| | | 割田 2 丁目 | 430-1 |
| 11 | 大垣市 | 西崎町 4 丁目 | 28, 29 |
| | | 神田町 2 丁目 | 1-1, 1-4, 35-2~5 |
| | | 木戸町 | 724, 740, 743, 744, 745, 747, 750-1~2, 751-1, 752-1~2, 758-1, 760, 830-1, 863-3, 885, 889-4, 905-1, 1122-1, 1145-3 |
| 12 | 大垣市 | 河間町 3 丁目 | 1-1, 26-1, 29, 30, 146-3, 200-1, 259-2, 200-4, 214-10, 214-13, 302-3~4, 303-2~4, 306-2~3, 308-2 |
| | | 河間町 2 丁目 | 5, 6, 7, 8 |
| | | 興福寺町 3 丁目 | 33-1, 34-1~9, 34-11~12 |
| 13 | 大垣市 | 草道島町字北 出口 | 11-3, 12-3, 13 |
| 14 | 大垣市 | 荒尾町字北瀬 古 | 1122-7, 1128 |
| | | 荒尾町字瀬々 垣 | 1671-16 |
| 15 | 大垣市 | 木戸町字道下 | 765-2 |
| | | 木戸町字大多 羅 | 801-1, 801-2, 926-3 |
| | | 日の出町 1 丁 目 | 88-1, 88-3, 88-7 |
| | | 久瀬川町 7 丁 目 | 5-1, 5-5, 5-7, 5-8, 5-9 |
| 16 | 大垣市 | 上石津前ヶ瀬 字貝戸 | 446-2, 448-7, 448-8 |
| | | 上石津前ヶ瀬 字東野 | 453-1, 453-2, 457-1, 459-2, 460-1, 465-3, 473, 474, 480, 496-2, 499-1 |
| | | 上石津前ヶ瀬 字水上 | 505, 508, 511, 512 |

| | | | |
|----|-----|----------------|-------------------------------------------------------------------------------------------------------------------------------------------------------------------------------------------------------------------------------------------------------------------------------------------------|
| | | 上石津前ヶ瀬 字北野 | 552-1, 556-1, 560-1, 566-2, 581 |
| | | 上石津前ヶ瀬 字下前夫 | 598, 599-3 |
| 17 | 大垣市 | 昼飯町字川尻 | 683-4, 683-5, 696, 838, 838-2, 838-3, 839, 840-1, 844-1, 859-1, 860, 868, 869, 873 |
| 18 | 大垣市 | 米野町3丁目 | 3-1, 3-2, 3-4, 4, 5, 6, 17, 17-2, 18, 19, 20-1, 27, 30, 30-3, 31, 34, 39, 42-3, 42-4, 43-2 |
| 19 | 大垣市 | 室村町3丁目 | 74-1, 74-3 |
| 20 | 大垣市 | 十六町字中林 | 875, 887-1, 896-1, 906-1 |
| 21 | 大垣市 | 釜笛4丁目 | 18, 19-1, 19-2, 19-3, 19-4, 19-5, 19-6 |
| 22 | 大垣市 | 外野3丁目 | 59-1, 59-2, 59-3, 60-1, 60-2, 60-3, 60-4, 61-1 |
| | | 外渕3丁目 | 35-1, 36-1, 36-2, 37-1, 37-2, 38, 39, 40-1, 40-2, 40-3, 40-4, 40-5, 40-6 |
| 23 | 大垣市 | 本今町字西之川 | 1531-1, 1531-4, 1531-5, 1639-4, 1676-3 |
| | | 本今町字西沼 | 1682-2, 1682-7, 1682-8, 1682-9, 1682-10, 1682-11, 1705-3, 1705-4, 1705-6, 1706-4, 1706-10, 1706-12, 1710-5, 1720-5 |
| | | 本今町字治邊 殿割 | 1921-1, 1925-4, 1927-1, 1927-23, 1927-27, 1927-28, 1927-29, 1927-30 |
| | | 外野町字七ツ 割 | 318-1, 318-6, 318-7 |
| | | 外野町字菱田 | 341-1, 341-4, 341-5, 341-6, 341-7 |
| 24 | 大垣市 | 久徳町字横枕 | 15-1, 15-2, 16, 18, 22-1, 22-2, 22-3, 23, 24, 69-1, 69-4, 70-1, 70-3, 75-1, 76-1, 76-2, 83, 84, 85, 86, 87, 88-1, 88-2, 89-1, 89-4, 90, 91-3, 92-2, 93-1, 93-3, 93-4, 100, 102, 103-1, 103-2, 103-3, 103-4, 103-5, 106, 107, 108, 109, 110, 111, 112, 113, 114-1, 114-2, 115-1, 115-2, 116, 117 |
| | | 桧町字笠毛 | 838-1, 839-1, 840-1 |
| 25 | 大垣市 | 浅西4丁目 | 1-1, 1-2 |
| | | 横曾根3丁目 | 1-1, 1-4, 99-2, 99-7, 101-1, 101-5, 102 |
| | | 浅草4丁目 | 66-1, 66-2, 66-4 |
| 26 | 大垣市 | 荒川町字木ノ本 | 351-1～3, 351-6～7352-1～2359-1, 359-3, 360, 361, 362 |
| | | 荒川町字森元 | 424-1～2, 424-8, 428 |
| | | 桧町時寄 | 450 |
| 27 | 大垣市 | 浅西1丁目 | 1-1, 3, 4, 8-1～2, 10-2～3, 11-2～3 |
| 28 | 大垣市 | 横曾根5丁目 | 116-2, 125-1, 130-2, 131-1, 137-2, 138-2, 139-1, 140-1, 144-1, |

| | | | |
|----|-----|--------|--------------------------------------------------------------------------------------------------------------------------------------------------------------------------------------------------------------------------------------------------------------------------------------------------------------------------------------------------------------------------------------------------------------------------------------------------------------------------------------------------------------------------------------------------------------------------------------------------------------------------------------------------------------------------------------------------------------------------------------------------------|
| | | | 145-6, 146 |
| 29 | 大垣市 | 上石津町乙坂 | 168-1, 169, 170-1～2, 171, 172, 173, 174, 175, 234-2, 235-1, 236-1～2, 237-1, 238-1～2, 239-1, 240-1～2, 241-1, 242-1, 243-1～2, 244-1～2 |
| 30 | 大垣市 | 三塚町 | 331-1～4, 333, 334, 335, 336-1～3, 344, 345, 346-1～2, 347, 348, 349-2, 356-3, 358-1～3, 359-1～2, 361-2, 356-2, 356-5～6, 359-4, 359-7, 359-3, 1100-1 |
| 31 | 大垣市 | 本今町 | 5-1, 6-1, 6-9～10, 15-1, 15-18, 1529-5～6, 1522-3～4, 1531-10, 1713-3 |
| 32 | 大垣市 | 木戸町 | 502-1～2, 507, 508, 516-2, 517, 582-1～2, 583-1～2, 583-4, 585-1, 586-1～2, 586-4～5, 588, 589-1～6, 590-1, 591, 592, 593-1, 594-1, 594-3, 595, 596-1, 598-1, 599-6, 600-2, 601-1～2, 602-2～4, 603-2, 608-2, 609-1, 610, 611, 612, 613, 614, 615-1～2, 632-1, 632-4～5, 632-7, 640-1, 641-3, 643-1, 644, 648, 649, 649-1～3, 650, 651, 652-1, 654-2, 656, 657, 658-1～4, 659-1, 660-1, 661, 662-1～3, 663, 664-2, 665-1～4, 666, 667, 668, 669, 670, 671-1, 672, 673, 674, 675, 676, 677, 679-1～2, 680-1～3, 681-2, 682, 683-1～2, 684, 685-1～2, 686, 688, 690-1, 691-1, 692, 693, 694, 695, 696, 698, 700, 701-1, 702, 702-2, 703-1, 703-3～4, 704, 705, 705-2, 706, 707, 708, 709, 710, 711, 712, 713-1, 714-1, 715-1, 716, 717, 718-1, 719-1, 720-1, 721, 722, 723, |
| | | 神田町2丁目 | 1-3～5, 35, 35-5 |
| | | 西崎町3丁目 | 2, 3-1～2, 3-3, 5-1～2, 6, 7, 8, 9, 10-1, 11, 12, 13, 14-1, 14-4～5, 28, 29, 32-1, 36, 37-1～2, 40-1～2, 60-1～3, 61 |
| | | 西崎町4丁目 | 1-3, 1-5, 3, 4, 5, 6, 7-1～2, 8, 9, 10, 11, 12, 13, 14, 15, 16, 17, 20, 21, 22, 23, 26-1～2, 27-1 |
| 33 | 大垣市 | 中曾根町 | 520, 526-2, 528-1, 528-5～7, 529-1, 541-2, 543-7, 544-1～2, 545-1, 545-4～6, 550-4, 555-2, 558, 560, 561-1～2, 562-1, 562-4, 563-1, 563-3, 564-5, 574-1, 594-1, 595-1, 596-1, 598, 597-1, 599-1, 600-1, 601-1, 602-1, 603-1, 604-1, 605, 610-1～2, 641-1, 647, 844-1～3, 846, 847-1～2 |
| 34 | 大垣市 | 横曾根4丁目 | 16, 17, 18, 25-1～2, 26 |
| | | 横曾根5丁目 | 70, 138-3, 139-4, 140-2, 141-1, 142, 143-1～2, 144-2, 145-1～5, 147-1～3, 148-1～3 |
| | | 昭和1丁目 | 118, 148, 149, 150, 152, 153 |
| 35 | 大垣市 | 本今5丁目 | 148-1, 148-4, 148-5, 149-1, 150-1, 151-1～2, 152-1, 152-3, 152-4, 155-1, 155-3 |
| | | 本今6丁目 | 1-1, 1-24 |
| | | 本今町字西沼 | 1706-2, 1706-7, 1706-9, 1709-2 |

| | | | |
|----|-----|-------------|---------------------------------------------------------------------------------------------------------------------------------------------------------------------------------------------------------------------------------------------------------------------------------------------------------------------------------------------------------------------------------------------------------------------------------------------------------|
| | | 本今町字新起 | 1763-1～3, 1763-6, 1763-9, 1776-1 |
| | | 本今町字東之側 | 1781-1, 1800-1～2, 1824-2, 1874-2, 1882-2, 1882-6, 1898-2 |
| | | 本今町字治邊殿割 | 1902, 1902-2, 1921-4, 1921-9, 1921-13, 1921-14, 1927-10, 1927-15, 1927-17, 1927-18, 1928-8, 1983-2, 1984-1, 1984-5, 1984-6, 1984-7, 2000-3, 2008-1 |
| | | 本今町字姥ヶ池 | 2122-1, 2122-7, 2122-10, 2122-13～17, 2135-2, 2136-1, 2137-2, 2138-1, 2139-1, 2140-1, 2141-1, 2142-1 |
| | | 本今町字大曲 | 2143-1, 2143-2, 2155, 2155-2, 2155-3, 2172-2, 2175 |
| 36 | 大垣市 | 上石津町大字牧田字上野 | 1880-1, 1881-1, 1882-1, 1883-1, 1884-1, 1885-1, 1886-1, 1887-1～2, 1888-1, 1889-1, 1890-1, 1828～1836, 1838～1844, 1847, 1854～1856, 1858～1862, 1864, 1875, 1877-1, 1891-1, 1895, 1930-2, 1971-4 |
| 37 | 大垣市 | 上石津町牧田字上野 | 2715-1 |
| | | 牧田字二又 | 2730-6, 2947-1, 2947-2, 2947-6 |
| 38 | 大垣市 | 上石津町乙坂 | 130-1, 131-1, 131-2, 132～138, 139-1, 139-2, 212-7～9, 215～218, 219-1, 220-1, 221-1, 222-1, 223-1, 224-1 |
| 39 | 大垣市 | 曾根町2丁目 | 195-1, 195-2 |
| 40 | 大垣市 | 上石津町牧田字門前 | 740-30, 740-51～54, 741-17, 741-23, 782-7 |
| 41 | 大垣市 | 寿町 | 1-1～8, 3-1, 4-1, 5-1～10, 12, 14-1～19, 16-1～2, 22, 23, 24, 27, 28-1～2 |
| 42 | 大垣市 | 上石津町牧田字一色 | 1535, 1537, 1528-1, 1528-3, 1529, 1530～1532, 1533-2～3, 1538-1～3, 1539, 1540-1～3, 1542-2～3, 1543～1546, 1547-1～3, 1549-1, 1550, 1551-1～2, 1552-1～3, 1553, 1555, 1555-2～3, 1556-2, 1557～1558, 1559-1～2, 1560-1, 1560-3, 1561-1～2, 1562-1～2, 1565-1～3, 1567～1568, 1569-1, 1569-3, 1570-1, 1570-2, 1570-4, 1571-2, 1574-1, 1575～1576, 1577-1, 1577-3, 1578-1～2, 1579-1, 1580-1, 1581, 1582-1, 1584-1, 1585-1～6, 1585-9, 1586-1, 1586-5, 1587-1, 1587-2, 5081 |
| 43 | 大垣市 | 上屋 | 2-77, 2-80, 2-81-1, 2-81-2, 2-81-3, 2-82 |
| 44 | 大垣市 | 南市橋町字猿岩下 | 1294-1, 1295-1, 1296-1, 1296-2, 1296-3, 1297-1, 1298, 1299, 1300-1, 1302-1 |
| | | 南市橋町字辻り石 | 1163, 1164, 1165, 1165-2, 1166, 1167-1, 1167-2 |
| | | 南市橋町字七ツ成 | 1186, 1187 |

| | | | |
|----|-----|-----------|-------------------------------------------------------------------------------------------------------------------------------------------------------------------------------------------------------------------------------------------------------------|
| | | 南市橋町字下山下藪 | 1723-1, 1724-1, 1725-1, 1726, 1727-1, 1728, 1729, 1731-1, 1731-2, 1732, 1734-1, 1734-3, 1735-1, 1735-2, 1736-1, 1738-1, 1738-2, 1739-1, 1740-1 |
| 45 | 大垣市 | 南市橋町字祖父ノ宮 | 1206, 1207, 1208, 1209, 1210, 1211, 1214-3, 1218, 1219-1, 1219-2, 1219-3, 1219-6, 1219-7, 1219-8 |
| | | 南市橋町字野々分 | 1228, 1233-1, 1233-2, 1233-5, 1235, 1238, 1240-1 |
| | | 南市橋町字虚空蔵下 | 1277-2, 1278-1, 1278-3, 1279-2, 1279-3, 1280-4, 1281-1, 1284-1 |
| | | 南市橋町字下山下藪 | 1748-4, 1749-1, 1749-2, 1750 |
| 46 | 大垣市 | 昼飯町字花岡山 | 1238-12-1, 1238-12-2, 1238-12-3 |
| | | 赤坂町字花岡山 | 4284-1, 4284-2, 4284-3, 4284-4 |
| | | 昼飯町字寺之前 | 1235-3, 1235-4, 1235-5, 1235-6, 1235-7, 1235-8, 1235-9, 1235-14, 1235-15, 1235-16, 1235-17, 1235-18, 1235-19, 1235-20, 1235-21, 1235-22, 1235-23 |
| 47 | 大垣市 | 南市橋町字猿岩下 | 1304-2, 1305-1, 1307-2, 1307-3, 1308-1, 1309-4, 1312-2, 1313-2, 1313-3, 1315-1, 1315-6, 1315-7, 1318-1, 1318-4, 1319-3 |
| | | 南市橋町字廻り戸 | 1146-1, 1146-2, 1146-3, 1146-4, 1146-5, 1146-6, 1146-7, 1146-8, 1146-9, 1146-10, 1146-11, 1154, 1156-1, 1156-2, 1158-1, 1158-2 |
| | | 南市橋町字御所野 | 993-2, 1002, 1003-2, 1003-5, 1004-1, 1006-1, 1006-4, 1007-1, 1009-1, 1010-1, 1010-4, 1011, 1012, 1013, 1014, 1015-1, 1015-4, 1016-1, 1016-4, 1017-1, 1017-4, 1018-1, 1018-2, 1018-5, 1019, 1020, 1021, 1022, 1024-1, 1024-4, 1029-1, 1030-1, 1031-1, 1036-1 |
| | | 南市橋町字野田 | 1003-1 |
| | | 南市橋町字辻り石 | 1173, 1174-1 |
| | | 南市橋町字御嶽田 | 1322-4, 1351 |
| | | 赤坂町字下七曲 | 2348, 2371-8, 2371-9, 2371-11 |
| | | 赤坂町字虚空蔵裏 | 4569, 4570, 4571, 4572, 4583 |
| | | 赤坂町字猿岩 | 4568-1 |
| | | 赤坂町字愛宕 | 4707 |

| | | | |
|----|-----|-----------|-----------------------------------------------------------------------------------------------------------------------------------------------------------------------------------------------------------------------------------------------------------------------------------------------------------------------------------------------------------------------------------------------------------------------------------------------------------------------------------------------------------------------|
| | | 赤坂町字櫻谷 | 4623-2, 4626, 4629 |
| | | 赤坂町字広場 | 4839, 4868, 4873-1, 4906-1, 4906-2, 4906-3, 4907, 4908, 4909, 4910-1, 4910-2, 4911, 4913-1, 4913-2, 4914, 4916, 4960, 4961, 4962-1, 4962-2, 4963-1, 4967 |
| 48 | 大垣市 | 赤坂町字広場 | 4943-1, 4943-2, 5064, 5065 |
| | | 赤坂町字愛宕裏 | 4759, 4760, 4761-1, 4761-2, 4762, 4763, 4764, 4765, 4766, 4767, 4768, 4769, 4770, 4771, 4772, 4773-2, 4774-1, 4774-2, 4774-3, 4775 |
| | | 赤坂町字愛宕 | 4715, 4715-2, 4715-3, 4716-1, 4716-2, 4717, 4718, 4719, 4720, 4721-1, 4721-2, 4722, 4723, 4724, 4725-1, 4725-2, 4726-1, 4726-2, 4726-3, 4726-4, 4726-5, 4735, 4736, 4737, 4738, 4739, 4740, 4741, 4742, 4743, 4744, 4745, 4746, 4747, 4748, 4749, 4750, 4751-1, 4751-2, 4751-3, 4751-4, 4752, 4753, 4754-2, 4754-4 |
| | | 赤坂町字ニツベリ | 4463-2, 4464, 4464-2, 4465 |
| | | 昼飯町字岩原 | 1239-1, 1240-1, 1241-1, 1241-2, 1242-1, 1243-1, 1244-2, 1245-2, 1245-4, 1246-2, 1246-4, 1246-5, 1247-3, 1248, 1290-1, 1290-2, 1290-4, 1292, 1292-2, 1293, 1294, 1294-2, 1295, 1296, 1297, 1298, 1299, 1300, 1301, 1302, 1303-1, 1303-2, 1303-3, 1304, 1304-2, 1305, 1305-2, 1306, 1307, 1308, 1308-2, 1309, 1310-1, 1310-2, 1310-3, 1310-4, 1310-5, 1310-7, 1310-8, 1310-9, 1310-10, 1310-11, 1310-12, 1310-13, 1310-14, 1310-15, 1310-16, 1310-17, 1310-18, 1311, 1312, 1313, 1314, 1315, 1316, 1317, 1318-1, 1318-2 |
| 49 | 大垣市 | 赤坂町字六町 | 3274-1, 3275, 3276-1, 3277, 3278, 3279-1, 3280-1, 3280-2, 3281-1, 3282-2, 3283, 3285, 3286, 3287, 3288, 3289, 3290, 3291, 3292, 3293 |
| | | 南市橋町字野々分 | 1240-2, 1241-1, 1242-1, 1243, 1244, 1245-1, 1246-1, 1246-2, 1247-1, 1247-2, 1247-3, 1248-1, 1248-2, 1248-3 |
| | | 南市橋町字蔵王下 | 1249, 1249-1, 1251-1, 1252-2, 1252-4, 1253, 1254-1, 1255-1, 1255-2, 1255-5, 1257-2, 1262-1, 1263-1, 1265-1, 1265-3, 1268-1 |
| | | 赤坂町字乙女坂 | 4565, 4566-1, 4566-2, 4566-3 |
| | | 南市橋町字虚空蔵下 | 1269, 1270-1, 1273-1, 1274, 1276-1 |
| | | 南市橋町字下山下藪 | 1751, 1753-1, 1754-1, 1754-2, 1754-3, 1754-4 |
| 50 | 大垣市 | 赤坂町字河原 | 1777, 1780 |

| | | | |
|----|------|-------------|-------------------------------------------------------------------------------------------------------------------------------------------------------------------------------------------------------------------------------------------------------------------------------------------------------------------------------------------------------------------------------------------|
| | | 赤坂町字中堀 | 1956, 1957, 1959-2, 1960, 1961, 1976, 1977, 1978, 1979-1, 1979-2, 1980-1, 1980-2, 1981, 1982-1, 1988, 1995-2, 1996-2, 2005-2, 2008, 2011, 2012, 2013, 2014, 2016, 2017-1, 2017-2, 2018-2, 2019-4, 2019-5, 2019-9, 2019-10, 2029, 2030, 2031, 2033, 2034, 2041, 2042, 2043, 2044, 2045, 2046, 2047, 2048, 2049, 2055, 2056, 2057, 2058, 2059-1, 2059-2, 2060, 2061, 2061-2, 2063-1, 2063-3 |
| | | 赤坂町字奈良ノ木 | 273-1, 274, 304, 306-1, 306-3, 308-2, 309-1, 309-2, 310, 319-2, 336-1, 336-3, 340-2, 343-2, 346-2, 347-2 |
| | | 赤坂町字若王子 | 350, 351-1, 351-2, 352-1, 352-2, 353-1, 353-2, 361, 363, 391-1, 398-1 |
| | | 赤坂新田 | 1-3, 1-6, 1-24 |
| 51 | 大垣市 | 大村 2 丁目 | 19-1, 19-4, 20-1, 20-6, 21-1 |
| 52 | 大垣市 | 美和町字南縄 | 1655, 1677-1, 1677-2, 1688, 1834-1 |
| | | 世安町 3 丁目 | 31-3, 40, 46-2, 51-1 |
| 53 | 大垣市 | 大井 4 丁目 | 53-1, 53-2 |
| 54 | 大垣市 | 十六町 | 1037-1, 1050-1, 1050-3, 1050-6, 1050-7, 1062-5, 1063-5 |
| 55 | 各務原市 | 金属団地 | 1-1~2、2、3-1~2、4-1~2、5-1~2、6~22、23-1~2、24-1~2、26~36、37-1~2、38~41、43、44、44-2~6、46~59、60-1~2、61-1~2、62~73、74-1~3、75-1~2、77、77-2、78、79、80-1~5、81~95、96-1~2、97-1~4、99~110、111-1~3、112~129、158~191、191-2、193-2、194~200、200-2、201~211、212-1~2、215~218、259 |
| 56 | 各務原市 | 鵜沼三ツ池町 6 丁目 | 441、442-1、443-1、445、448、455、461、462、463-1 |
| | | 鵜沼各務原町 7 丁目 | 22-1、35-1、67-4、68-2、69-2、71-5~6、71-9~71-11、73、74-3、86 |
| | | 鵜沼各務原町 8 丁目 | 7-1 |
| | | 鵜沼朝日町 1 丁目 | 61-1、62-1~2、62-4、63、130-1 |
| | | 鵜沼朝日町 2 丁目 | 5-1~2, 58, 59 |
| | | 鵜沼朝日町 4 丁目 | 26 |
| 57 | 各務原市 | 那加山崎町 | 43-8、43-15 |
| | | 上戸町 7 丁目 | 1-12、1-24 |
| | | 鵜沼川崎町 1 丁目 | 7 |
| | | 鵜沼川崎町 2 丁目 | 10~11、37~38、39-1、39-4 |
| | | 各務東町 5 丁目 | 82-20~22 |

| | | | |
|----|-----|-----------|---------------------------------------------------------------------------------------------------------------------------------------------------------------------------------------------------------------------------|
| | | 目 | |
| | | 須衛町2丁目 | 446-2 |
| | | 蘇原興亜町1丁目 | 1、11-1、16-1、18-6、23-1～3、31 |
| | | 蘇原興亜町2丁目 | 1-2～5、1-8、1-10～11、1-14～15、1-18～19、1-22～24、1-26～29、1-31、1-33～35、1-37、2～4 |
| | | 蘇原興亜町3丁目 | 3-1～4、3-6、8-1～2、8-5、8-7、11-3～5、11-7 |
| | | 蘇原興亜町4丁目 | 1-5、1-10、1-13～15 |
| | | 蘇原興亜町5丁目 | 10、31-1～3、42 |
| | | 蘇原中央町4丁目 | 16-4、16-6～7 |
| 58 | 可児市 | 姫ヶ丘1丁目 | 2、2-2、3、5、6、6-2、7、8、8-2～3、10、11、11-2、12、12-6、13、13-3～4、14、14-5、 15、15-2、16、16-2、17、18、18-2、19、19-2～3、20、20-2～3、21、21-2、21-4、21-5、22、22-2～3、 23、23-2～10、24、25、26、26-2～3、27、27-4、28～29、30～31、32、33、34、35～36、51、51-2～4 |
| | | 姫ヶ丘2丁目 | 3、3-2、4、4-3～7、5、6、7、10、10-2、10-5～9、11、11-6、12、13、14、14-2～6、15、15-2～6、16～25、32～36、36-2～9、37～41、41-2～5、42 |
| | | 姫ヶ丘3丁目 | 1～3、3-2～3、4、4-2、5、5-2～3、6、6-2、7、7-2～6、 8、8-2～4、9～14、14-2、15、15-2、16～21、21-2、22、23、23-2～5、24～30、30-2～15、31、31-2、32、33、33-2、34、34-2、35～37、38-1～3、39-1～2、40～42 |
| | | 姫ヶ丘4丁目 | 1-1～5、1-7、2、2-2～3、3、3-2～3、4、5、5-2～3、6、6-2～5、7、7-2～3、8、8-3、9、10、10-2、11～13、16-2、21～31、34、36、37 |
| 59 | 海津市 | 南市橋町字下山下藪 | 1751、1753-1、1754-1、1754-2、1754-3、1754-4 |
| | | 南濃町徳田字大谷 | 408 |
| 60 | 海津市 | 南濃町駒野字赤札 | 1257-3、1258-1、1259-1～3、1260-1、1263-1、1264-1 |
| | | 字城山 | 224-3 |
| | | 字本丸東 | 225-3、226-1、245-1、245-4、246-5、246-7 |
| | | 字山下 | 1265-1、1266-1、1267-1、1268-1、1269、1270-1～3、1271-1～3、1272-1～3、1273-1～3、1274-1～4、1275-1～3、1276-1～7、1277-1～9、1278-1～6、1279-1～5、1280-1～9、1291-1～6、 |

| | | | |
|----|-----|----------------|------------------------------------------------------------------------------------------------------------------------------------------------------------------------------------------------------------------------------------------------------------------------------------------------------------------------------------------------------------------------------------------------------------------------------------------------------------------------------------|
| | | | 1292-1~8, 1293-1~10, 1294-1~6, 1295-1~4, 1296-1~4, 1297-1~2, 1298-1~2, 1299-3, 1299-1 |
| | | 徳田字南見取 | 185-1 |
| | | 庭田字口庭田 | 829-4~5, 830-1, 832-5, 891-1, 891-4~5, 892, 893, 894, 895, 896, 897, 898-2, 898-4, 899-3, 900-3, 901, 902-1, 902-3, 903-4, 903-6, 905-1, 906, 907, 908, 909, 910-1~2, 911, 912, 913-1~2, 914, 915, 916, 917, 918, 919, 920-1~2, 921-1, 921-3, 922-3, 923-1, 924-1, 925-1~2, 926, 927, 928, 929, 930, 931, 932, 933, 934, 935, 936, 937, 938-1, 939, 940, 941-1, 942-1, 943, 944, 945, 946, 947-1, 948-1~2, 949, 950, 951-1~3, 955-1~2, 956, 957, 958, 959-1, 960 |
| 64 | 海津市 | 南濃町駒野字 白檜 | 573-6 |
| | | 字柚ノ木 | 754-2~3, 778-2 |
| 62 | 海津市 | 南濃町上野河 戸字山田 | 1028-7, 1034-16, 1034-17, 1034-38, 1034-40, 1034-44, 1036-1~10, 1036-14~15, 1037-1, 1037-3~8, 1037-10, 1037-12, 1038, 1039, 1040, 1041, 1043-1~2, 1043-5, 1045, 1050-4~5 |
| | | 字官山 | 1236-4 |
| | | 羽沢字前山通 | 1636 |
| 63 | 海津市 | 平田町幡長字 外畑 | 1334-1, 1351-2 |
| | | 字小大須寺島 前 | 1325-1, 1325-4, 1619 |
| 64 | 海津市 | 海津町平原字 高須田 | 723, 724, 725, 726 |
| | | 平田町高田字 蛭田 | 445-2 |
| | | 西島字中沼 | 491-2, 492-1, 497-2, 531 |
| 65 | 海津市 | 南濃町津屋字 大堀 | 1610-4, 1611-2, 1612-1~3, 1613-15~16, 1614-1~2, 1614-4 |
| | | 字山神 | 1928-4~5, 1929-3, 1930-1~3, 1930-5~7, 1931-1~4, 1932, 1933-1~2, 1934-1, 1935-1, 1936-1~2, 1936-4, 1937-2, 1943-1, 1943-3, 1943-5, 1944-1~2, 1945-3, 1947-3 |
| | | 字河原添 | 2812-54 |
| 66 | 海津市 | 海津町平原字 貫川 | 1741, 1756-1, 1757-1 |
| 67 | 海津市 | 平田町土倉字 江東 | 560, 561, 562, 584, 585, 586, 587, 644-1, 644-2, 644-3, 644-4 |
| 68 | 海津市 | 南濃町吉田字 村合 | 246-1, 246-2, 247-1, 247-2, 247-3, 248, 266-1, 266-2, 266-3, 267, 268, 270, 271, 272-2 |

| | | | |
|----|------|----------------|------------------------------------------------------------------------------------------------------------------------------------------------------------------------------------------------------------------------------------------------------------------------------------------------------------------------------------------------------------------------------------------------------------------------------------------------------------------------------------------------------------------------------------------------------------------------------------------------------------------------------------------------------------------------------------------------------------------------------------------------------------------------------------------------------------------|
| 69 | 海津市 | 海津町松木字 村前 | 776-1、771 |
| 70 | 海津市 | 海津町駒ヶ江 字川田 | 147-4、147-5、159-1、165-1、166-2 |
| | | 海津町駒ヶ江 字東引田 | 415 |
| 71 | 海津市 | 海津町古中島 字上村 | 175、204、205、206、207、208、209、220 |
| 72 | 海津市 | 海津町安田字 村中 | 72-1 |
| | | 海津町安田新 田字大代 | 302-1、303-1、304、305、308-2、318-2、319、320 |
| 73 | 海津市 | 南濃町太田字 出口 | 834-1、835、836-1、837-1、838-1、838-2、839-1、 840-1、840-4、841-8、841-11 |
| | | 南濃町吉田字 一切 | 478-1、496-1、497、498、499 |
| 74 | 垂井町 | 栗原字大正 | 732～734、735-1、736-1、737-1、738～741、742-1、743-1、744-1、 745-1、746-1、752-1、753～756、757-1、758、759-1、759-3、760-1、 760-2、761-1、762-1、763-1、764、765、766-1、767～772、773-1、 773-2、774-4、774-5、775～777、778-1、779-1、780、781-1、782-1、 783、784、785-1、786～788、789-1、789-2、790-1、790-2、791-2、 792-1、793-1、794-1、795-1、796-1、1161-1、1161-2、1162-1、 1162-2、1163-1、1163-2、1164-1、1164-2、1165-1、1165-2、1166-1、 1166-2、1167-1、1167-2、1168-1、1168-2、1169-1、1169-2、1170-2、 1181、1182、1183、1184、1185、1186、1187、1188、1189、1190、1191-1、 1192-1、1193-1、1194-1、1195-1、1195-2、1196-1、1197-1、1198-1、 1199-1、1200-1、1206-1、1207-1、1208-1、1209-1、1210-1、1211-1、 1212-1、1213-1、1214-1、1215-1、1216-1、1217-1、1218-1、1219-1、 1220-1、1221～1250、1310-1、1310-2、1366、1367、1368、1416、1417、 1418、1419、1420、1421、1422 |
| 75 | 垂井町 | 府中字岡田 | 738-1、738-2、738-3、738-4、738-6、738-7、738-10、738-11、765-2、 765-5 |
| | | 市之尾字離山 | 322-1、322-4、325-1、325-2、325-3、325-4、341-6、341-7 |
| | | 市之尾字山之 腰 | 350-1、350-2、350-3、350-5、350-7、350-8 |
| | | 市之尾字米野 | 413-1、413-2 |
| 76 | 揖斐川町 | 極楽寺字持ヶ 刈 | 4-1、4-5、6-1、10-1～2、10-4、11-1、19-1～2、19-4、20-2、21-1、 24-1、29-1、30-1、30-2、30-3、31、32、33、34-1～2、35-1～2、37、 38-2～3、43-1、45-1 |

| | | | |
|----|------|----------|-------------------------------------------------------------------------------------------------------------------------------------------------------------------------------------------------------------------------------------------------------------------------------------------------------------------------------------------------------------------------------------------------|
| 77 | 揖斐川町 | 市場字御富所 | 1547-3 |
| | | 市場字下川原 | 715-3 |
| | | 市場字樋ノ川原 | 720-2 |
| | | 黒田字村西 | 398-5 |
| | | 黒田字村前 | 444-1 |
| | | 黒田字岩井社 | 450-2, 450-63 |
| 78 | 北方町 | 高屋石末3丁目 | 1-1, 1-2, 1-3, 1-4, 22 |
| | | 柱本池之頭3丁目 | 1-1, 1-2, 4, 10, 11-1, 12-1, 12-2, 12-3, 12-4, 13-2, 14-2, 15-2, 16-2, 17-2, 18-2 |
| | | 柱本池之頭2丁目 | 1-1, 1-2, 7 |
| 79 | 北方町 | 北方字淵之上 | 2724-1, 2724-6, 2728-2, 2728-3 |
| | | 北方字間長嶋 | 2890-1, 2890-5 |
| | | 北方字大牧 | 3029-1, 3103-6, 3104-3 |
| | | 柱本字小栗分 | 568-2, 568-5, 569-1, 569-3, 569-9, 569-20, 569-24, 571-2 |
| | | 柱本字間長嶋 | 637-1, 637-5, 637-7, 669-2, 675, 676-1, 676-3 |
| 80 | 坂祝町 | 酒倉字北高見 | 2145-5, 2145-8 |
| 81 | 坂祝町 | 酒倉字西稲葉 | 1729-2 |
| | | 酒倉字新木林 | 1957-1 |
| | | 酒倉字北高見 | 2079-1 |
| 82 | 御嵩町 | 御嵩字平芝 | 2009-6~8, 2021-3, 2098-1, 4~7, 2104-11, 13, 16, 21, 22, 2105-2, 4, 2109-5~7, 2112-2, 2124-2, 2126-2, 3, 2134-5, 2135-2, 2137-3, 2138-1, 2, 2140-2, 2143-1, 4~14, 2148-1~4, 2149-9~11, 2150-1, 2, 5~7, 2150-7地先, 2151-1, 2, 4, 6, 7, 9~13, 15~18, 20~23, 28~42, 2153-1~6, 2155, 2156, 2156-2, 3, 2157-1, 3, 2159, 2161-1, 6, 7, 2162-1, 4, 2167-1~3, 2167-1地先, 2168-1~3, 2192-50, 52~54, 93, 583 |
| | | 御嵩字南山 | 2192-1, 22, 23, 28, 30, 38~40, 43~46, 48, 55~57, 543~547, 550~555, 569, 570, 574~579, 587, 590, 591, 593, 615, 616, 2193-1, 5, 7, 15, 16, 18, 21, 22, 51, 53, 56, 58~62, 64, 66~73, 75~77, 84, 85, 93, 95~97, 101, 102, 104, 106~8, 116, 118~128, 131~137, 139~141, 144~152 |
| | | 御嵩字平芝山 | 2194-1~7, 2195-1, 2196-1~3, 2197-1~3, 2198, 2199-1, 2, 2200~2202, 2203-1, 2204 |
| | | 御嵩字西米山 | 2670-1, 2671-5, 10 |

