

清流の国ぎふ憲章

～ 豊かな森と清き水 世界に誇れる 我が清流の国 ～

岐阜県は、古来、山紫水明の自然に恵まれ、世界に誇る伝統と文化を育んできました。豊かな森を源とする「清流」は、県内をあまねく流れ、里や街を潤しています。そして、「心の清流」として、私たちの心の奥底にも脈々と流れ、安らぎと豊かさをもたらしています。

私たちの「清流」は、飛騨の木工芸、美濃和紙、関の刃物、東濃の陶磁器など匠の技を磨き、千有余年の歴史を誇る鶺鴒などの伝統文化を育むとともに、新たな未来を創造する源になっています。

私たち岐阜県民は、「清流」の恵みに感謝し、「清流」に育まれた、自然・歴史・伝統・文化・技をふるさとの宝ものとして、活かし、伝えてまいります。

そして、人と人、自然と人との絆を深め、世代を超えた循環の中で、岐阜県の底力になり、100年、200年先の未来を築いていくため、ここに「清流の国ぎふ憲章」を定めます。

「清流の国ぎふ」に生きる私たちは、

知

清流がもたらした

自然、歴史、伝統、文化、技を知り学びます

創

ふるさとの宝ものを磨き活かし、

新たな創造と発信に努めます

伝

清流の恵みを新たな世代へと守り伝えます

序

岐阜県の面積は106万2千ヘクタールで、全国7位と広い県土を持つ県です。北部の飛騨地域には、奥穂高岳、槍ヶ岳、御嶽山、乗鞍岳や白山など3千メートル級の山々がそびえ、南部の美濃地域は濃尾平野が広がり、木曽川、長良川、揖斐川の木曽三川に囲まれた海拔ゼロメートルの水郷地帯まで及んでおり、「飛山濃水」の地と呼ばれています。

県土の8割は豊かな森林が占めており、森林率は全国2位です。その豊かな森林は代々の県民によって守り受け継がれており、水源涵養や山地災害の防止、二酸化炭素の吸収による地球温暖化防止、木材生産など多くの機能を発揮し、私たちの生活を支えているかけがえのない存在です。

このかけがえのない財産であり大切な資源である森林を、健全で豊かな姿で次世代に引き継ぐため、本県では、「岐阜県森林づくり基本計画」に基づき各種の森林・林業施策を進めています。

第1期基本計画（平成19～23年度）では「生きた森林づくり」、第2期基本計画（平成24～28年度）では「恵みの森林づくり」、第3期基本計画（平成29～令和3年度）では「100年先の森林づくり」に取り組み、これを継続・強化しつつ、第4期基本計画（令和4～8年度）では、近年、頻発化・激甚化している災害への対応や、世界的な目標であるSDGsの達成、2050年カーボンニュートラルの実現など、社会情勢の変化や新たな時代の潮流を踏まえた、『清流の国ぎふ』の未来を支える森づくり」に取り組み、「災害に強い循環型の森林づくり」、「森林技術者の確保・育成・定着」、「都市の木造化・脱炭素社会の実現に向けた県産材の需要拡大」、「DXの推進による林業・木材産業改革」、「森林空間等を活用した森林サービス産業の育成による山村振興」、「きのこなどの特用林産物の進行」などの施策を進めています。

また、令和5年度には「脱炭素社会ぎふ」の実現を目指し、岐阜県独自の森林由来のカーボン・クレジット制度「G-クレジット制度」を創設し、11月1日から運用を開始しています。

この「岐阜県森林・林業統計書」は、本県の森林・林業・木材産業の現状と推移を的確に把握し、適切な施策立案を行うための基礎資料として昭和41年から毎年作成し発行しています。

行政上の基礎資料としてはもとより、企業経営、学術研究など多くの方々に広くご活用いただければ幸甚に存じます。

なお、本書の作成にあたりまして、資料を提供いただきました関係機関のみなさまには、心からお礼を申し上げますとともに、今後とも一層の御理解と御協力を賜りますようお願い申し上げます。

令和6年3月

岐阜県林政部

利用される方々に

1. 本書は、岐阜県内の民有林を主な対象として編集したもので、県関係各部局、県森林研究所、森林文化アカデミー、生活技術研究所、中部森林管理局、東海財務局、およびその他関係機関から収集した資料に基づいています。（ただし本文中の機関名は、資料提供当時の名称による。）
2. 本書は、主として**令和4年（年度・暦年）の資料に基づいて作成したものです。**
また、利便性を図るため既往5ヶ年程度の数値も掲載してあります。
特に注記しない限り、年度は令和5年3月31日現在であり、暦年（年次）は令和4年12月31日現在です。
（1）年度 …………… 4月～翌年3月（会計年度）
（2）暦年 …………… 1月～12月
3. 各統計の単位は、原則として表右肩に示してあります。
4. 数字の単位未満は、原則として四捨五入してあるため、総数と内訳数字の合計が一致しない場合もあります。
5. 表中の符号の用法は、次のとおりです。
「0」 …………… 掲載単位未満
「－」 …………… 該当なし
「…」 …………… 不詳・資料なし
「△」 …………… マイナス
6. 本書の統計資料について、更に詳細な数字を必要とする場合、また疑義のある場合には、関係諸機関または下記まで照会してください。
7. 本書は林政課ホームページでもご覧いただけます。
8. 本書発行後、速報値から確定値への更新等によりデータを修正することがあります。その際は林政課ホームページ上でお知らせします。

岐阜県庁 林政部 林政課 森林計画係

TEL (058)272-1111 (内 4316・4317・4318・4319) 、FAX (058)278-2658

E-mail : c11511@pref.gifu.lg.jp

林政課 HP : <https://www.pref.gifu.lg.jp/soshiki/11511/>

令和4年度
岐阜県森林・林業統計書

目 次

- 清流の国ぎふ憲章
- 序
- 利用される方々に

第1部 岐阜県の森林・林業・林産業の動向

岐阜県の森林・林業・林産業の主要指標	2
森林資源	4
森林整備	7
木材生産・木材需要	8
林産物	9
林業経営・林業金融	10
林業労働・林業機械	11
林道・作業道	12
保安林・治山	13
森林保護・狩猟・自然公園	14
森林・林業関係当初予算	15
森林の有する多面的機能	16

第2部 統計表

1. 人口・土地・所得

(1) 人口	(市 町 村)	18
(2) 土地	(〃)	22
(3) 所得(経済活動別市町村内総生産)	(〃)	26

2. 森林の概況

(1) 所有形態別森林面積	(市 町 村)	28
(2) 所有形態別森林蓄積	(〃)	32
(3) 民有林林種別面積・蓄積	(〃)	36
(4) 林野庁所管国有林(直営林)林種別面積・蓄積	(〃)	40
(5) 林野庁所管国有林(官行造林地)林種別面積・蓄積	(〃)	44
(6) 県営林地の現状	(〃)	46
(7) 民有林森林資源構成表	(県)	50
(8) 民有林人工林齢級別面積	(市 町 村)	52
(9) 民有林人工林齢級別蓄積	(〃)	56
(10) 民有林「在・不在」別現況表	(〃)	60

3. 森林計画

(1) 地域森林計画の編成実績	(森林計画区)	62
(2) 制限林の種類別面積	(〃)	62
(3) 森林経営計画認定事業実績	(現地機関)	62
(4) 機能別森林面積	(森林計画区)	63
(5) 森林空中写真撮影区域		65

4. 造 林

(1) 単層林整備（人工造林）	（市 町 村）	66
(2) 単層林整備（保育）	（ 〃 ）	68
(3) 複層林整備（植栽型）	（ 〃 ）	70
(4) 複層林整備（天然更新型）	（ 〃 ）	71
(5) 森林作業道等開設実績	（ 〃 ）	72
(6) 樹苗需給状況と苗畑面積	（ 県 ）	73
(7) 適地適木調査実績	（ 〃 ）	73

5. 林業機械

(1) 林業機械保有現況	（現地機関）	74
(2) 高性能林業機械等保有状況	（ 〃 ）	74

6. 林 道

(1) 林道現況	（市 町 村）	76
(2) 林道事業実績	（ 〃 ）	78
(3) 作業道・林内路網密度	（現地機関）	80
(4) 森林居住環境整備事業等実績	（ 県 ）	80
(5) 地域再生計画	（ 〃 ）	81
(6) 林道災害被害額	（ 〃 ）	81
(7) 林道災害復旧事業実績	（ 〃 ）	81

7. 施設整備

(1) 森林・林業・木材産業づくり交付金及び森林・林業再生基盤づくり交付金実績 （林業・木材産業構造改革事業）	（ 県 ）	82
(2) 林業・木材産業成長産業化促進対策交付金事業実績	（ 〃 ）	82
(3) 森林整備加速化・林業再生基金事業実績	（ 〃 ）	82
(4) 合板・製材・集成材生産性向上・品目転換促進対策 交付金事業実績	（ 〃 ）	82
(5) 木材産業国際競争力強化対策交付金事業実績	（ 〃 ）	83
(6) 新型コロナウイルス感染症対応地方創生臨時交付金	（ 〃 ）	83
(7) 県産材等生産体制強化施設整備事業実績	（ 〃 ）	83
(8) 木質バイオマス利用施設導入促進事業実績	（ 〃 ）	83

8. 林業金融

(1) 日本政策金融公庫資金の利用状況（貸付実績）	（ 県 ）	84
(2) 県林業・木材産業改善資金の利用状況（貸付実績）	（ 〃 ）	84
(3) 木材産業等高度化推進資金の利用状況（年度末貸付残高）	（ 〃 ）	84
(4) 農林漁業信用基金出資及び保証状況	（ 〃 ）	84

9. 林産物

(1) 素材需給状況	（ 県 ）	85
(2) 素材生産量（用途別・樹種別）	（ 〃 ）	85
(3) 製材動態	（ 〃 ）	85
(4) 製材用素材の樹種別入荷量	（ 〃 ）	85
(5) 木材チップ生産量	（ 〃 ）	86
(6) 木材チップ工場数	（ 〃 ）	86

(7) 木材業者・製材・建築業者・木材加工業者登録者数	(現地機関)	86
(8) 特用林産物生産量	(〃)	87
(9) しいたけ原木伏込・菌床使用実績及び生産者数	(〃)	87
(10) 建て方別・構造別新設住宅着工戸数	(〃)	88
(11) 産直住宅建設団体数及び着工戸数	(〃)	88
(12) 非住宅建築物の木造化及び内装木質化施設数	(〃)	89
10. 森林被害		
(1) 森林被害状況	(県)	90
(2) 森林保険契約と損害てん補実績	(〃)	91
(3) 森林病虫害等防除事業実績	(現地機関)	91
11. 普及・教育		
(1) 普及指導状況(森林文化アカデミー)	(県)	92
(2) 普及指導状況(各普及指導区)	(〃)	92
(3) 林業グループの実績	(現地機関)	92
(4) 林業短期大学校・県立森林文化アカデミー の卒業者数と就職状況	(県)	93
(5) 県立森林文化アカデミー演習林の状況	(〃)	93
(6) 森林づくり活動に取り組む団体数	(現地機関)	93
12. 林業労働力		
(1) 森林技術者	(市町村)	94
13. 森林組合		
(1) 森林組合連合会構成	(県)	98
(2) 森林組合構成	(森林組合)	98
(3) 生産森林組合構成	(県)	100
(4) 森林組合連合会事業内容	(〃)	100
(5) 森林組合事業内容	(〃)	101
(6) 生産森林組合事業内容	(〃)	101
14. 治山事業		
(1) 治山事業実績	(現地機関)	102
(2) 民有林直轄治山事業実績	(県)	104
(3) 治山災害復旧事業実績	(現地機関)	104
(4) 治山施設災害復旧事業実績	(〃)	104
(5) 林地被害	(県)	105
(6) 保安林種類別面積	(市町村)	106
15. 林地開発・保安林指定の解除		
(1) 林地開発許可の新規許可状況	(県)	112
(2) 保安林指定の解除状況(民有林)	(〃)	112
16. 自然保護		
(1) 絶滅のおそれのある野生生物種	(県)	113
(2) 自然環境保全地域等の指定状況	(〃)	117

(3) 自然環境保全地域・緑地環境保全地域位置図	-----	118
(4) 自然公園における各種行為の手続き (許認可・届出・協議・通知) の状況	----- (県) -----	119
(5) 自然環境保全協定の締結状況	----- (〃) -----	119

17. 自然公園等

(1) 自然公園の指定状況	----- (県) -----	120
(2) 自然公園地域位置図	-----	121
(3) 長距離自然歩道の概要	----- (県) -----	122
(4) 自然公園の利用施設の整備状況	----- (〃) -----	123
(5) 自然公園の利用者数	----- (〃) -----	123
(6) 休養林等の指定状況	----- (〃) -----	124

18. 鳥獣保護及び狩猟

(1) 狩猟者登録証交付状況	----- (現地機関) -----	125
(2) 狩猟で捕獲された鳥獣	----- (県) -----	125
(3) 被害防止目的で捕獲された鳥獣・カモシカ等個体数調整	----- (〃) -----	126
(4) 鳥獣保護区等一覧	----- (〃) -----	127

19. 水源地域

(1) 指定箇所数・指定面積一覧表	----- (市 町 村) -----	132
(2) 水源地域の指定状況	-----	133

附属資料

附1 森林研究所及び生活技術研究所研究業績	-----	136
附2 森林研究所及び森林経営課の試験地・調査地の概況	-----	139
附3 森林・林業関係当初予算 (一般会計)	-----	143
附4 林政年表	-----	144
附5 岐阜県森林・林業行政の組織図	-----	149
附6 岐阜県管内図	-----	150

第 1 部 岐阜県の森林・林業・林産業の動向

岐阜県の森林・林業・林産業の主要指標

※全国との比較

区 分	岐 阜	全 国	単 位	全 国 順 位	調査年など	出典 資料
森 林 の 概 況						
県 土 面 積	1,062	37,797	千 ha	7	令和4年10月1日 注1	①
森 林 面 積	861	25,025	〃	5	令和4年3月31日	②
民有林面積	685	17,368	〃	4	〃	②
国有林面積	176	7,657	〃	11	〃	②
人工林面積	384	10,093	〃	6	〃 (国有林を含む)	②
(同率)	45	40	%	21	〃 (〃)	②
天然林面積	428	13,553	千 ha	7	〃 (〃)	②
(同率)	50	54	%	26	〃 (〃)	②
森 林 蓄 積	188,740	5,560,201	千 m ³	8	〃 (〃)	②
人工林蓄積	121,570	3,545,494	〃	7	〃 (〃)	②
天然林蓄積	67,170	2,013,716	〃	5	〃 (〃)	②
森 林 率	81	66	%	2	〃 (〃) 1位：高知県(84)	②
スギ人工林面積	122	4,411	千 ha	15	〃 (国有林を含む計画対象森林)	②
スギ人工林蓄積	50,724	2,036,076	千 m ³	18	〃 (〃)	②
ヒノキ人工林面積	209	2,569	千 ha	2	〃 (〃) 1位：高知県(216)	②
ヒノキ人工林蓄積	60,680	810,368	千 m ³	2	〃 (〃) 1位：高知県(77,896)	②
林 業						
人 工 造 林 面 積	226	23,015	ha	19	令和3年度	③
林業経営・労働力						
林業産出額(林業生産額)	928	54,566	千万円	17	令和3年	④
うち木材生産	593	32,541	〃	16	〃 注2	④
うちヒノキ	281	6,188	〃	9	〃	④
うちスギ	284	14,726	〃	13	〃	④
林業経営体数	1,584	34,001	経営体	4	令和2年2月1日 注3	⑤
林業就業者数	1,829	64,316	人	10	令和2年10月1日	⑥
森林組合数	20	610	組合	4	令和4年3月31日	⑦
木 材 生 産 ・ 産 業						
素材生産量	391	22,082	千 m ³	17	令和4年12月31日	⑧
うちヒノキ	145	2,971	〃	7	〃	⑧
うちスギ	221	13,238	〃	17	〃	⑧
素材需要量	414	25,954	〃	22	〃	⑧
製材工場数	163	3,804	工場	2	〃	⑧
特 用 林 産 物						
生しいたけ生産量	2,254	69,532	t	12	令和4年	⑨
ひらたけ生産量	1	4,501	〃	32	〃	⑨
なめこ生産量	463	23,738	〃	9	〃	⑨

区 分	岐 阜	全 国	単位	全国 順位	調査年など	出典 資料
保 安 林						
保安林面積	424	12,261	千 ha	6	令和4年3月31日	③
うち民有保安林	252	5,344	〃	2	〃	③
林 道						
民有林既設林道延長	4,537	94,497	km	3	令和4年3月31日 注4	⑩
民有林既設林道密度	6.6	5.4	m/ha	15	〃 〃	⑩
自 然 公 園						
自然公園面積	195	5,605	千 ha	5	令和5年3月31日	⑪
(同率)	18.4	14.8	%	17	〃	⑪
県立公園面積	122	1,915	千 ha	3	〃	⑪
(同率)	11.5	5.1	%	6	〃	⑪

[出典資料]

- ① 国土地理院「令和4年全国都道府県市区町村別面積調」（令和4年10月1日時点）
- ② 林野庁計画課「森林資源の現況」（令和4年3月31日現在）
- ③ 林野庁「森林・林業統計要覧（2023）」
- ④ 農林水産省統計部「令和3年林業産出額」
- ⑤ 農林水産省統計部「2020年農林業センサス」（令和2年2月1日）
- ⑥ 総務省統計局「令和2年国勢調査結果」
- ⑦ 林野庁経営課「森林組合統計（令和3年度）」
- ⑧ 「令和4年木材統計」（農林水産省）（第1報）
- ⑨ 林野庁「特用林産基礎資料（令和4年）」
- ⑩ 県森林経営課調べ（全国の数値は宮崎県提供資料）
- ⑪ 環境省自然環境局「自然保護各種データ一覧」（令和5年3月31日現在）

[注] 全国の数値がわかる資料、年度に基づいているため、本文中の数値とは一致しない場合がある。
生産林業所得については、平成27年から全国値のみの推計となったため、削除した。

注1 県土面積は、境界未定地域の面積を含む。

注2 平成28年林業産出額より、木材生産の全国値には「輸出丸太」及び「燃料用チップ素材」の産出額を含む。

注3 2005年農林業センサスより、世帯に着目した調査から経営に着目した調査体系となり、林家を含む「林業経営体」単位の調査に改正された。

林業経営体とは、次の規定のいずれかに該当する事業を行う者

- ・権原に基づいて育林又は伐採（立木竹のみを譲り受けてする伐採を除く。）を行うことができる山林（以下「保有山林」という。）の面積が3ha以上の規模の林業（調査実施年を計画期間に含む「森林経営計画」を策定している者又は調査期日前5年間に継続して林業を行い、育林若しくは伐採を実施した者に限る。）
- ・委託を受けて行う育林若しくは素材生産又は立木を購入して行う素材生産の事業（ただし、素材生産については、調査期日前1年間に200m³以上の素材を生産した者に限る。）

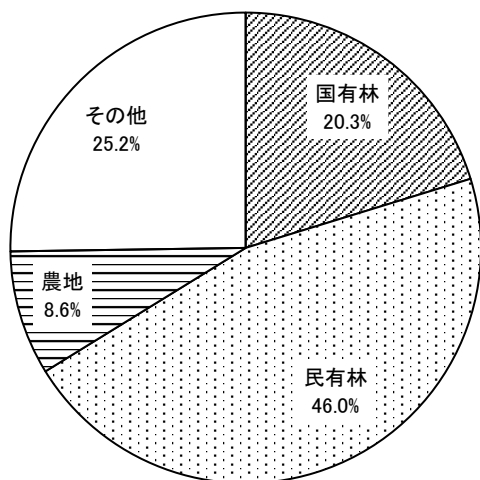
注4 林道延長、林道密度は、林道のうち自動車道（軽車道含む）の延長、密度を用いた。

※以下のグラフ等は、特に表示のない限り、「第2部 統計表」に基づくものである。

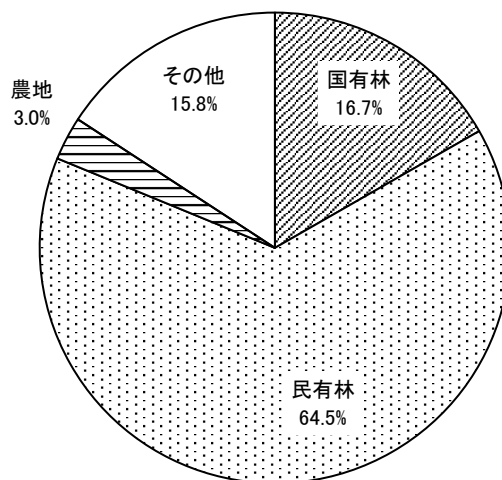
森林資源

- 令和4年度の岐阜県の森林面積は、863千haであり、森林率は81.2%である。令和4年度の森林面積は全国第5位、また森林率は全国第2位となっている。
- 森林の内訳をみると、国有林が178千ha（県土に占める割合：16.7%、森林に占める割合：20.6%）、民有林が685千ha（同64.5%、79.4%）となっている。全国に比べ民有林の割合が高く、民有林面積は令和4年度で全国第4位である。
- 森林蓄積は年々増加しており、令和4年度の国有林を含めた蓄積は190,338千m³、民有林蓄積は159,500千m³となった。

地目別土地面積割合（全国）



地目別土地面積割合（岐阜県）



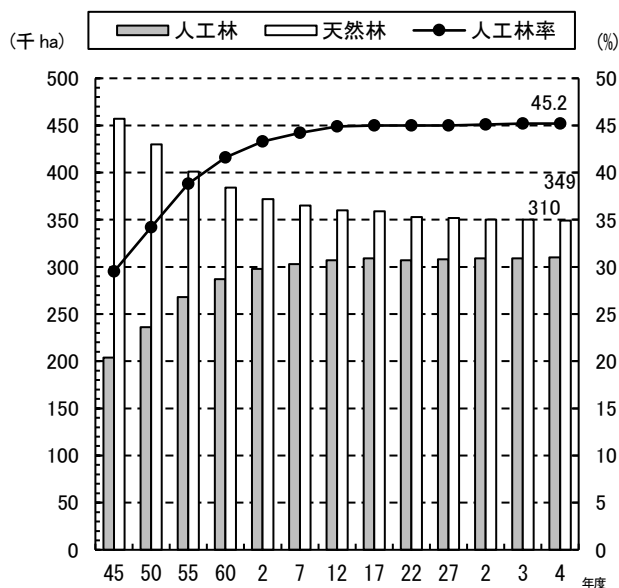
森林面積:25,025千ha(令和3年度)

森林面積:863千ha(令和4年度)

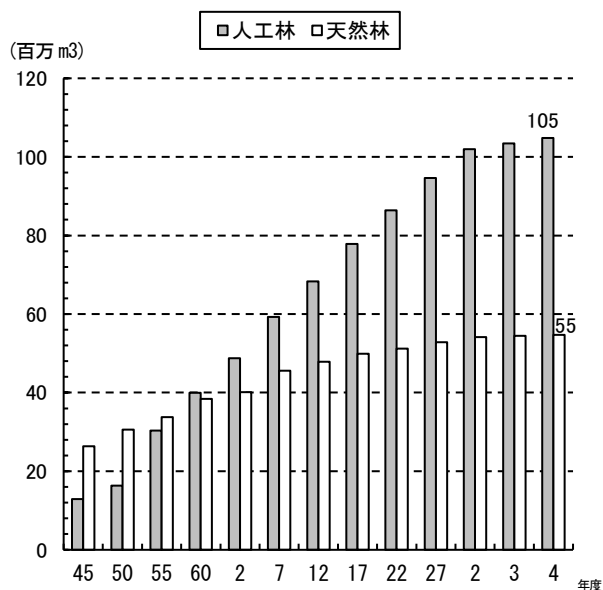
※その他は調整数字

資料:林野庁「森林資源の現況(令和4年3月31日現在)」、農林水産省「農林業センサス」

民有林森林面積の推移

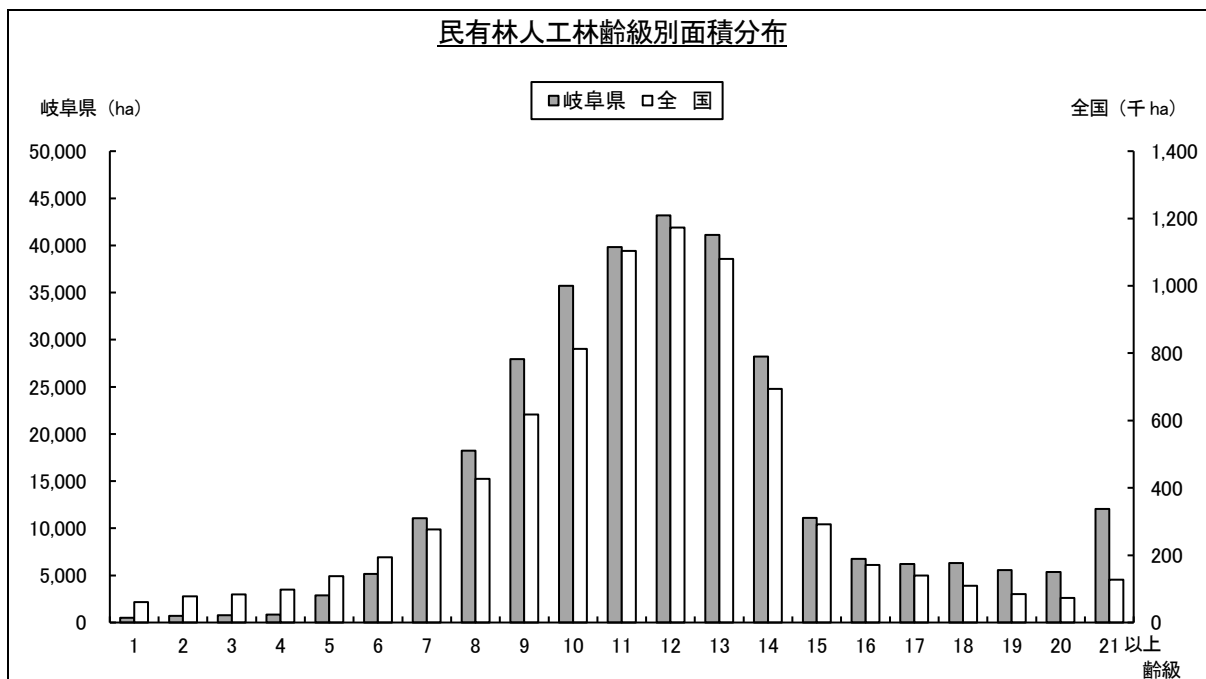


民有林森林蓄積の推移

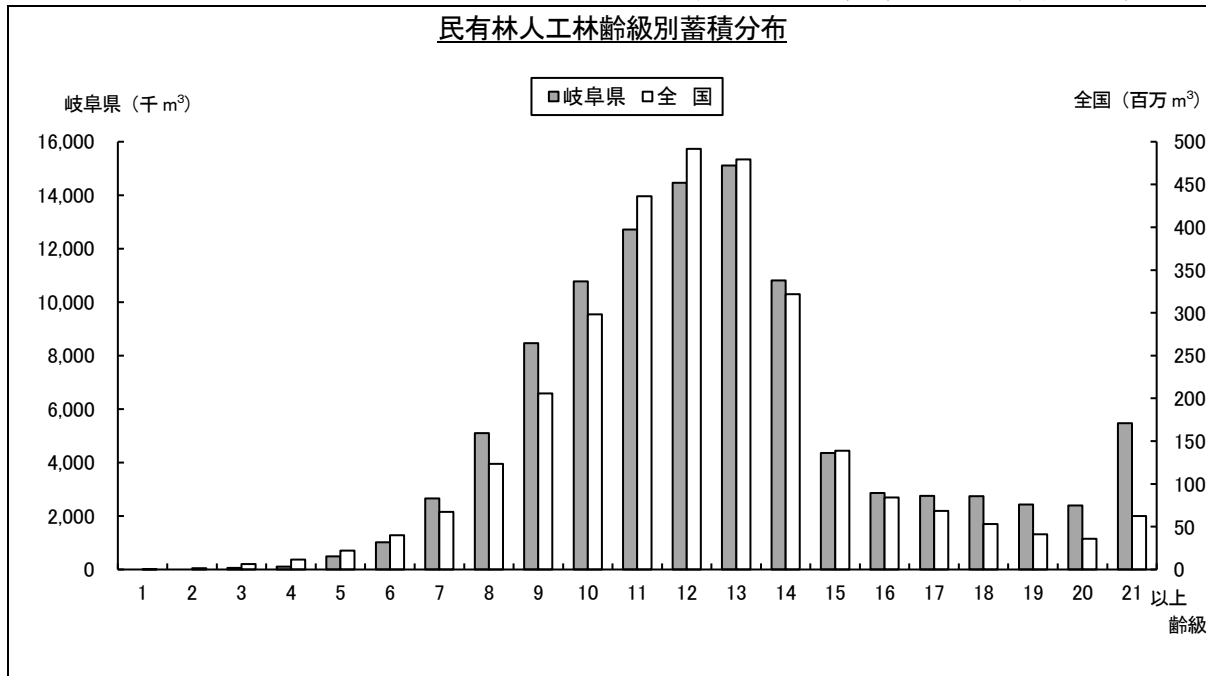


- ・令和4年度の民有林人工林面積は310千ha、蓄積は年々増加しており104,787千m³となった。
- ・民有林人工林面積は、9～13 齢級の森林が60.7%となっている。
- ・一方、5 齢級以下の森林は1.9%となっており、今後、齢級構成の平準化を図る必要がある。

民有林人工林面積 全国：7,834千ha 岐阜県：310千ha

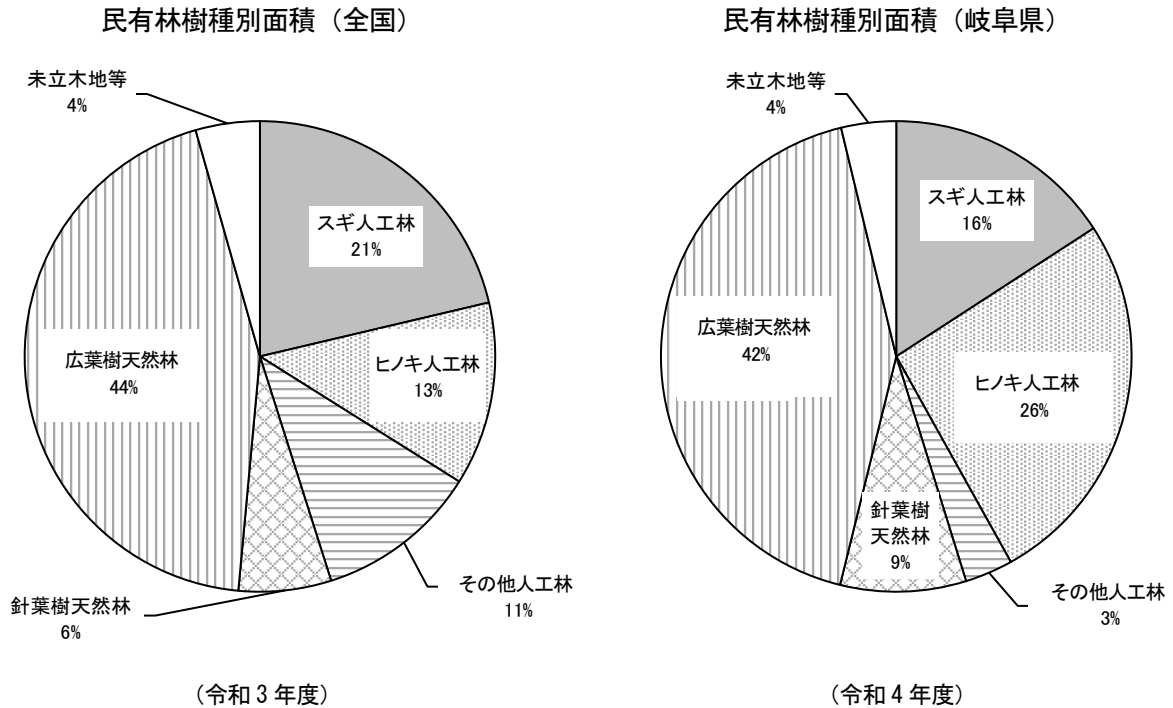


民有林人工林蓄積 全国：2,990,029千m³ 岐阜県：104,787千m³

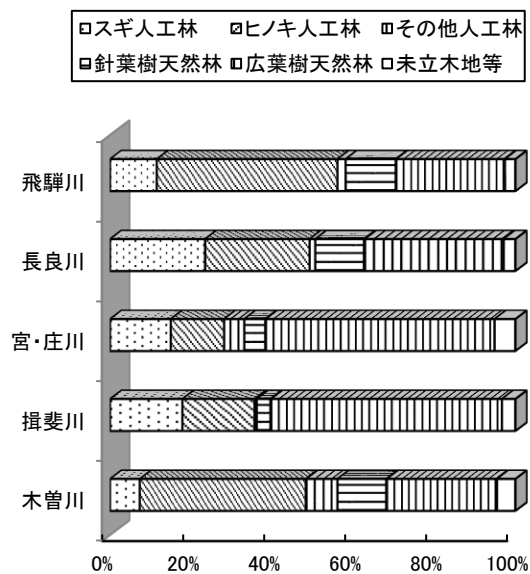


(注) 全国数値については、林野庁「森林資源の現況(令和4年3月31日現在)」による。

- ・ 民有林の樹種別面積をみると、人工林ヒノキの割合が全国数値に比べ高い。令和3年度のヒノキ人工林面積・蓄積とも、高知県に次いで第2位である（ヒノキ人工林面積：209千ha、同蓄積：60,680千m³）。
- ・ 森林計画区単位でみると、木曾川・長良川・飛騨川計画区ではヒノキ人工林、揖斐川・宮・庄川計画区では広葉樹天然林の割合が高いのが特徴である。
- ・ 森林所有者の在・不在別現況では、在の割合は体数で68.3%（117,630体）、面積で64.3%（440,685ha）である。



(注) 全国数値については、林野庁「森林資源の現況（令和4年3月31日現在）」による。



在・不在別現況

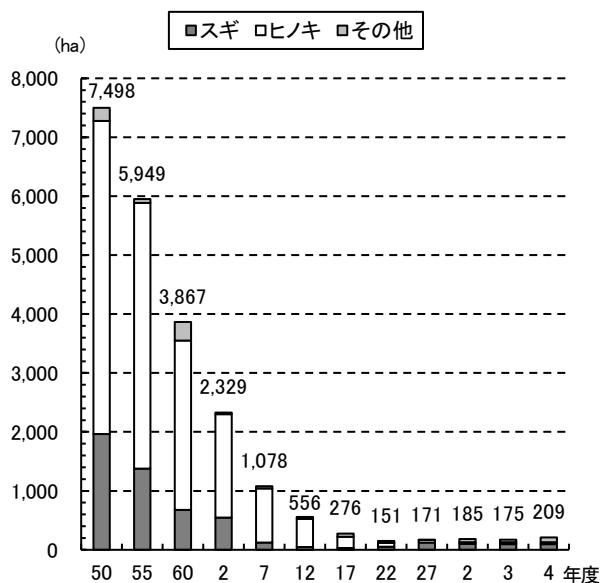
区分	在	不在	不明	合計
体数 (体)	117,630	54,664	37	172,331
割合 (%)	68.3%	31.7%	0.0%	
面積 (ha)	440,685	233,652	10,498	684,835
割合 (%)	64.3%	34.1%	1.5%	

市町村（34市町村）を単位とし、森林所有者の住所と所有森林の所在地が同一市町村である場合は、「在」とし、異なる場合は「不在」としている。

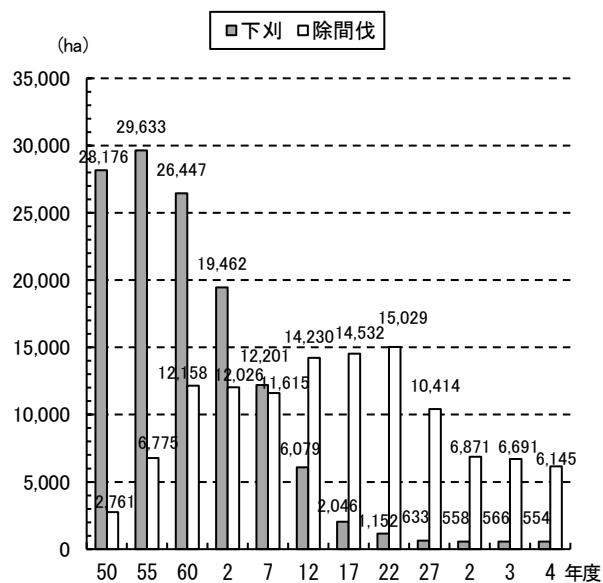
森林整備

- ・令和4年度の単層林造林面積は209ha(対前年比119.4%)となった。うち94haがスギであり、全造林面積の45%を占め、平成23年度以降ヒノキを上回っている。
- ・下刈面積は、令和4年度は554haであり、近年は600ha前後で推移している。
- ・令和4年度の除間伐面積は6,145haで、対前年比91.8%(546ha減)となった。

単層林造林面積の推移

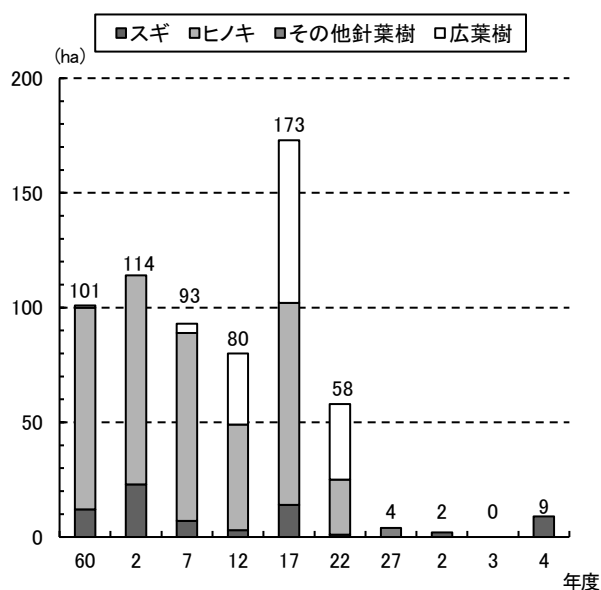


単層林保育面積の推移



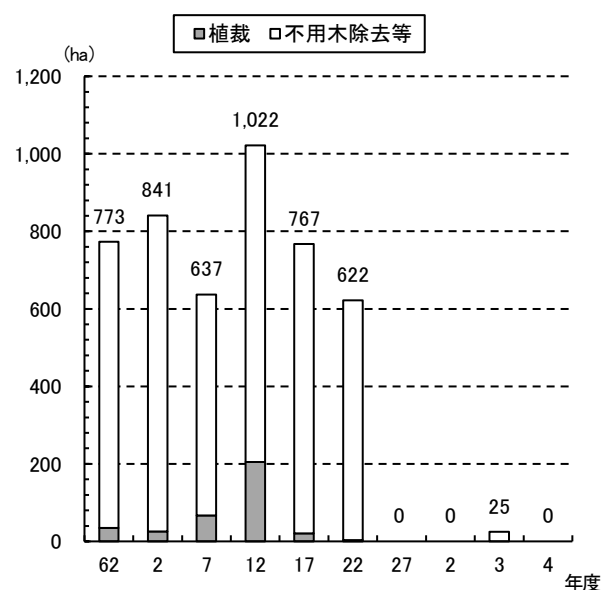
複層林整備(植栽型)面積の推移

(樹種別樹下植栽面積)



育成複層林整備(天然更新型)面積の推移

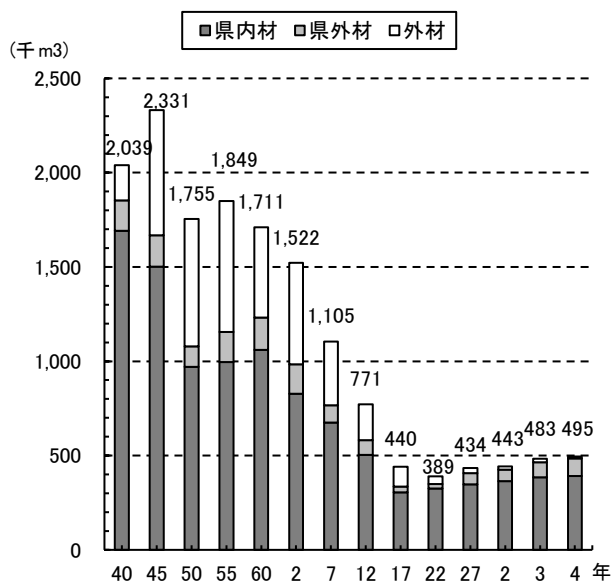
(不用木除去淘汰・植栽面積)



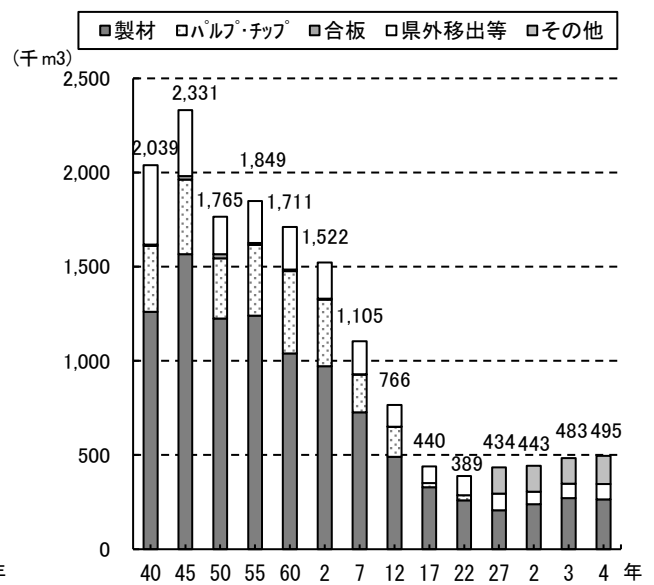
木材生産・木材需要

- ・令和4年の素材供給量は495千 m^3 で、前年に比べて12千 m^3 増加した。
- ・このうち県内材の供給量は391千 m^3 で全体の79.0%を占めている。
- ・素材の県内需要は、414千 m^3 で、そのうち製材用の割合が64.0%と最も高い。
- ・令和4年の県内素材生産量は391千 m^3 で、前年に比べて6千 m^3 増加した。
- ・これを樹種別にみると、スギが最も多く生産されており221千 m^3 （構成比56.5%）である。ヒノキは145千 m^3 （構成比37.1%）で、これは国内シェアの4.9%を占めており、生産量は全国7位である。
- ・令和4年度の新設着工戸数は10,886戸で、前年に比べて349戸減少した。また、木造率は74.9%であった。

供給元別素材供給量の推移



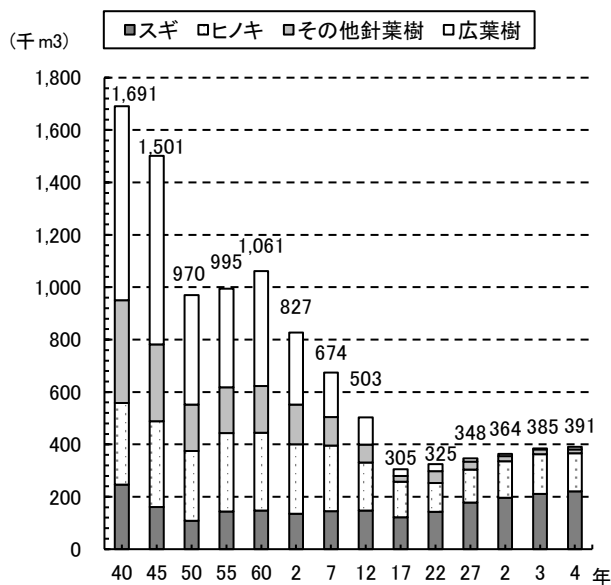
素材供給量の推移



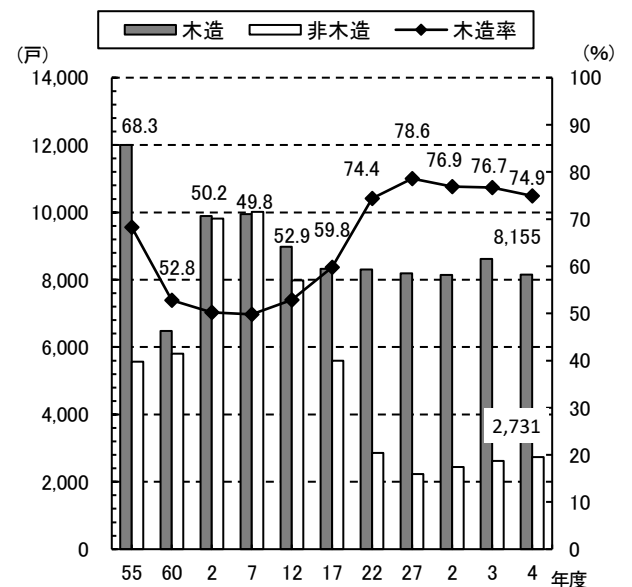
注1：調査の中止により13年度以降の「パルプ・チップ」は「チップ」のみの数値

注2：H23年以降は製材・県外移出等・その他（）で整理

樹種別素材生産量の推移



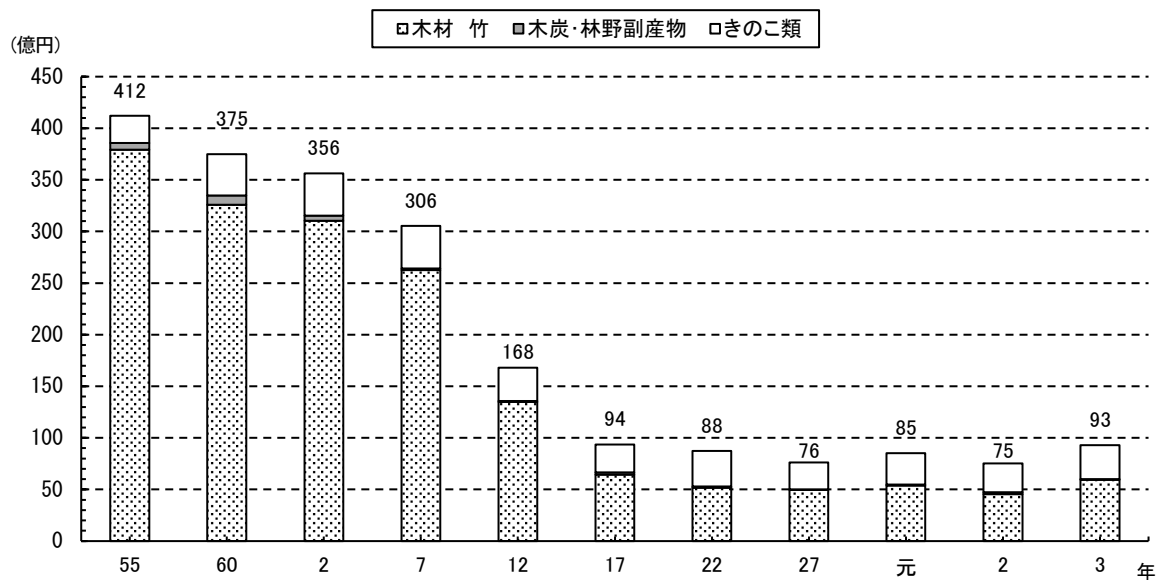
着工新設住宅戸数と木材率の推移



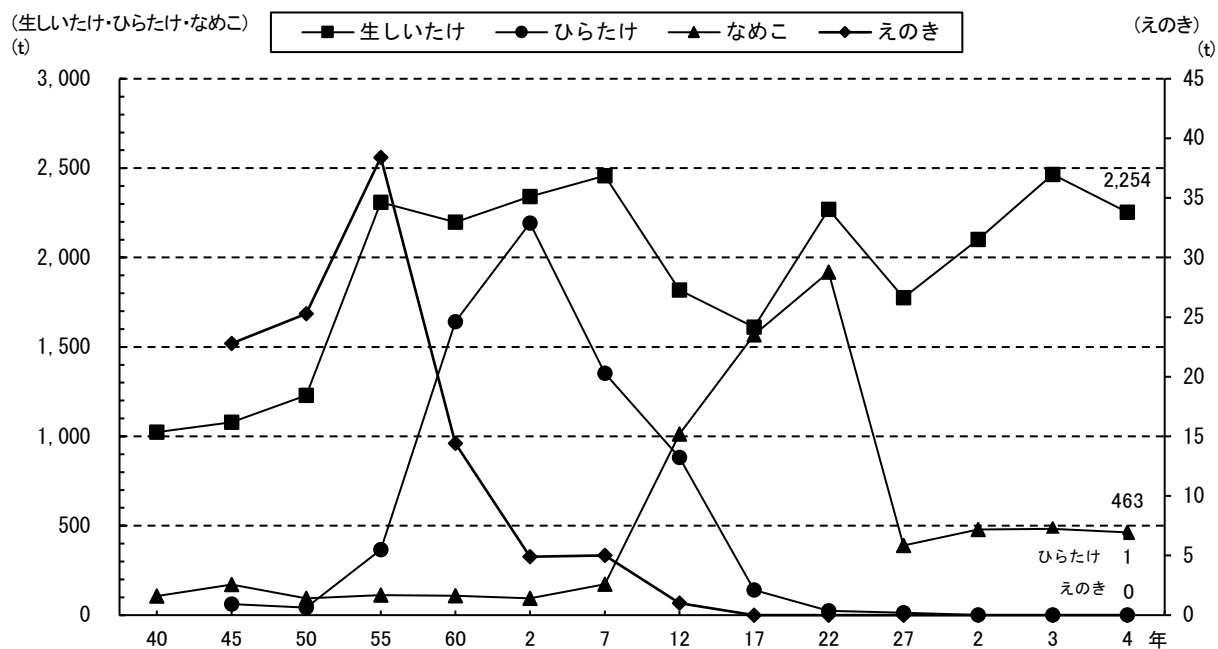
林産物

- ・令和3年の林業産出額は93億円で、対前年比123.2%と増加した。
- ・令和4年のきのこ類の生産量は、対前年比で「生しいたけ」が91.4%、「なめこ」が95.9%と減少した。

林業産出額の推移

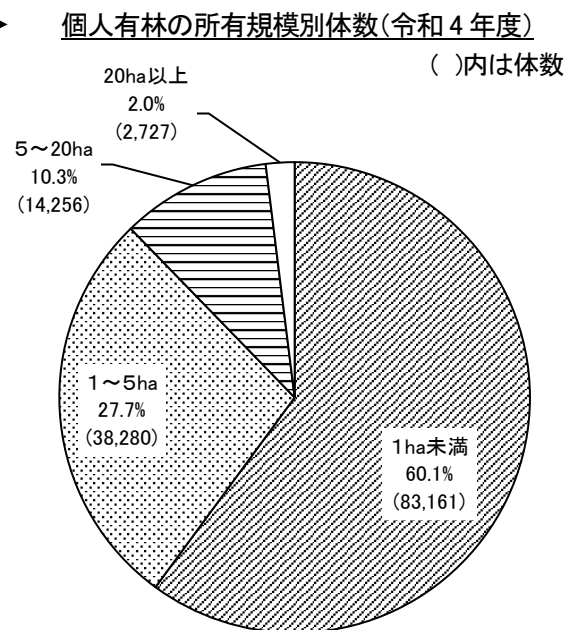
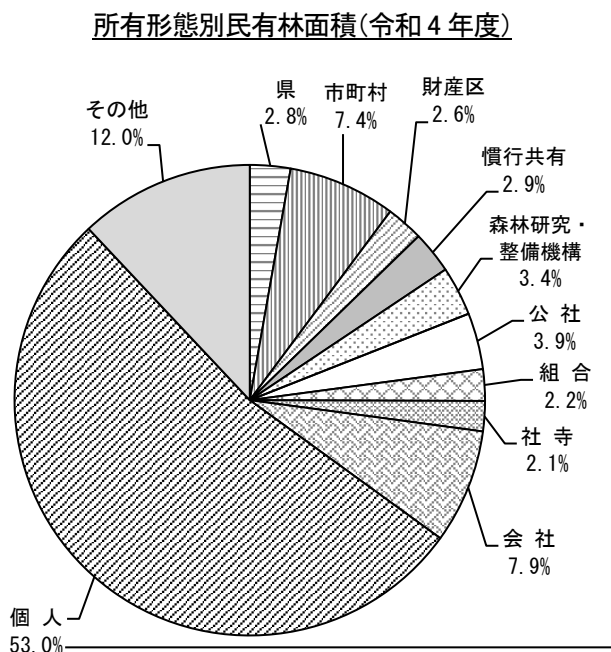


きのこ類生産量の推移



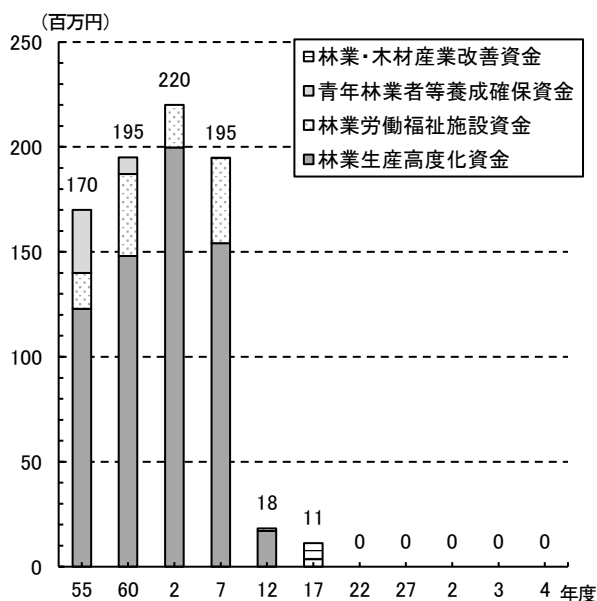
林業経営・林業金融

- ・令和4年度の私有林面積は684,835haであり、うち私有林が87.3%、公有林が12.7%となっている。私有林の内訳は個人所有が最も多く私有林全体の60.7%を占める。
- ・一方、個人所有の体数をみると、所有面積1ha未満が60.1%を占め、1～5haと合わせると全体の87.7%が5ha未満の零細な所有となっている。
- ・令和4年度も県林業・木材産業改善資金の貸付実績はない。
- ・令和4年度の木材産業等高度化推進資金の貸付件数は5件、貸付残高は146百万円で、対前年比52.5%となった。

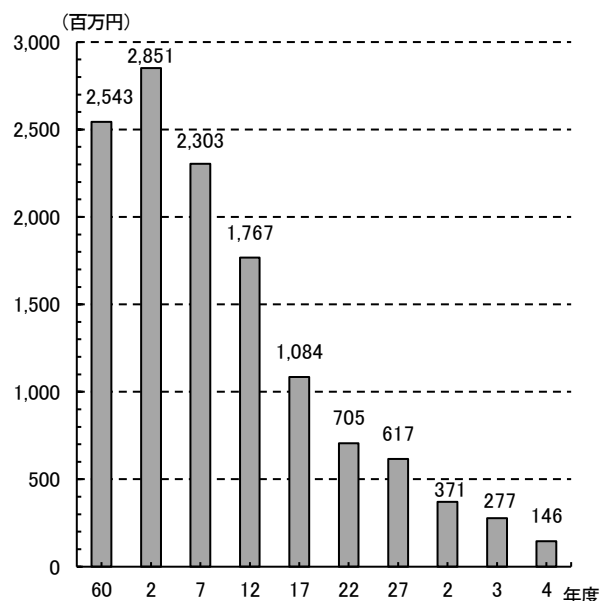


面積(ha)	体数	1人当たりの面積(ha)
363,002.7	138,424	2.6

林業改善資金貸付実績の推移



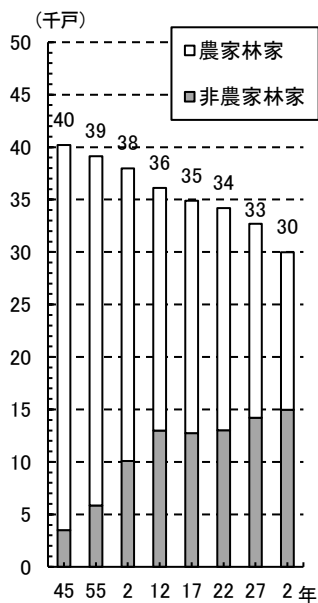
木材産業等高度化推進資金貸付実績の推移



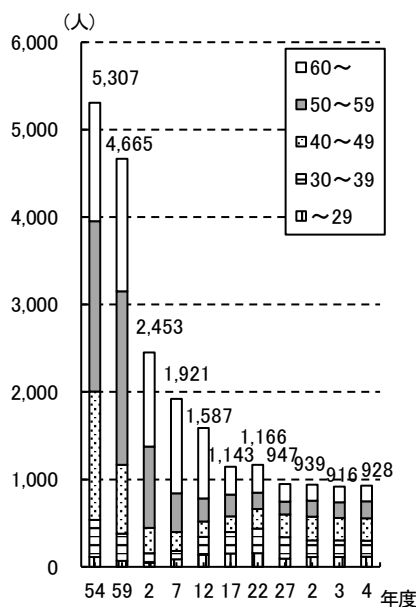
林業労働・林業機械

- ・林家（保有山林1ha以上）戸数は減少傾向にある。平成27年から令和2年にかけて農家林家数は3,467戸（23%）の減少、非農家林家数は753戸（5%）の増加となった。
- ・令和4年度の森林技術者数は928人で、前年度を上回った（対前年比101.3%）。これは昭和54年度当時の17.5%である。また、60歳以上の割合は、前年度と同じ19.3%であった。
- ・森林組合の作業班員は396人で、前年と同じ人数であった。
- ・生産性の向上、労働環境の改善などの効果が期待される高性能林業機械は、平成5年から導入され、令和4年度には275台となった。

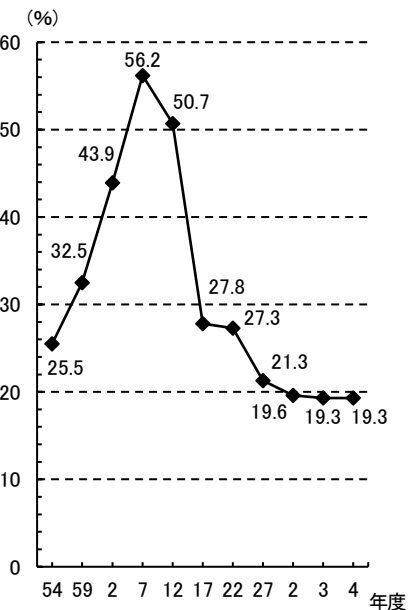
林家戸数の推移



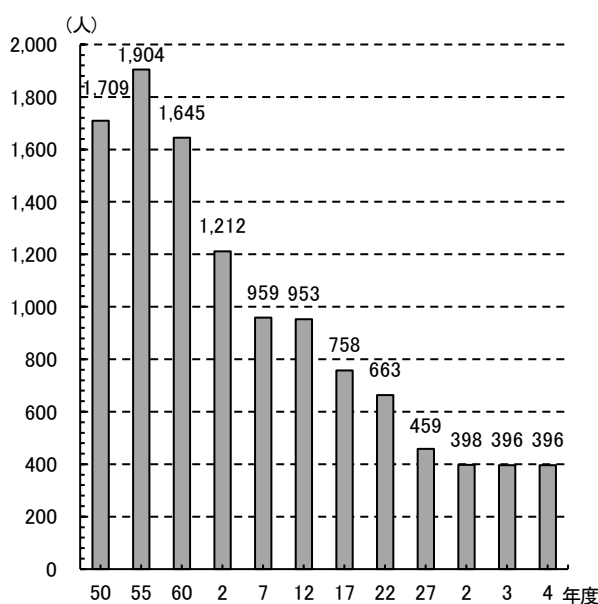
年齢別森林技術者の推移



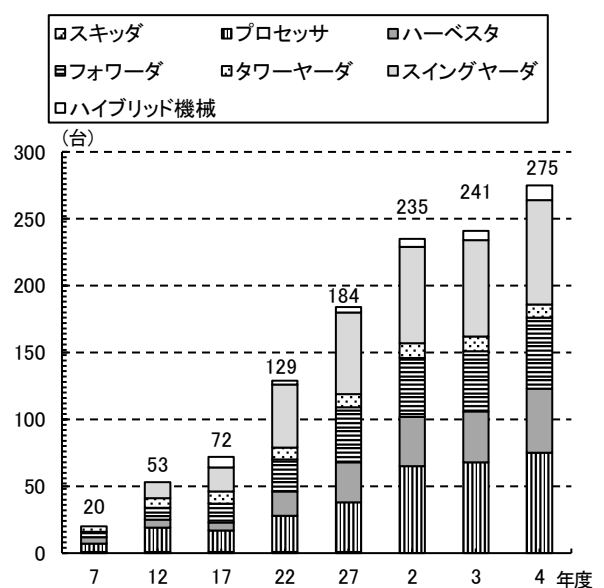
60才以上の森林技術者の割合の推移



森林組合作業班員数の推移



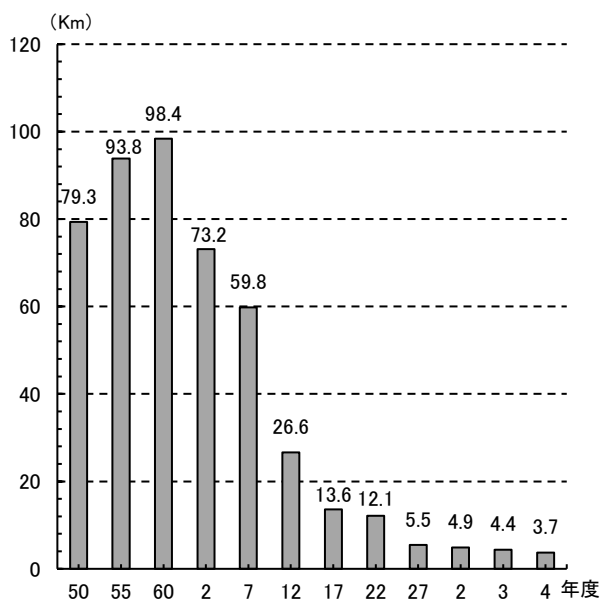
高性能林業機械数の推移



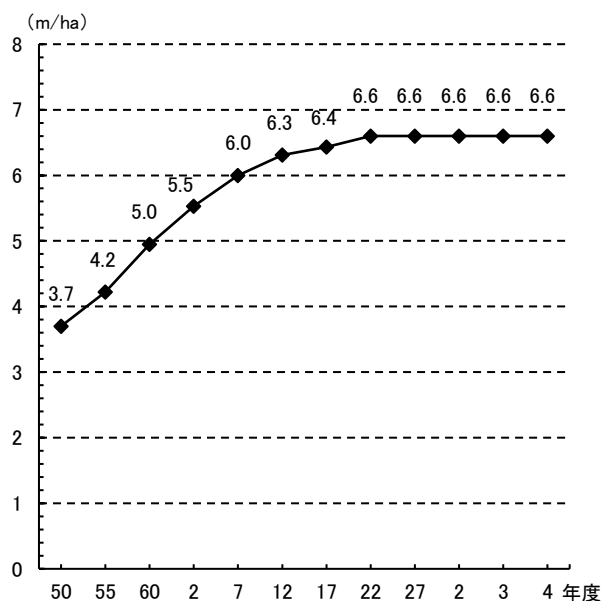
林道・作業道

- 令和4年度の林道（自動車道と軽車道の計）開設延長は3.7kmで、対前年比84.1%と前年を下回った。林道の総延長は2,042路線で4,537kmとなった。また私有林林道密度（自動車道と軽車道の計）は、6.6m/haとなっている。
- 作業道の開設は、造林補助事業、森林管理路緊急整備事業等で実施されており、令和4年度の開設延長は133.4kmで、対前年比104.6%と前年を上回った。

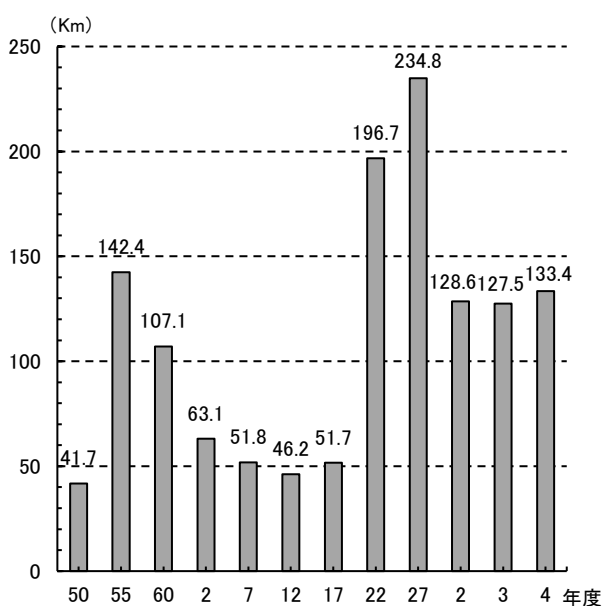
林道開設延長の推移



私有林林道密度の推移



作業道開設延長の推移

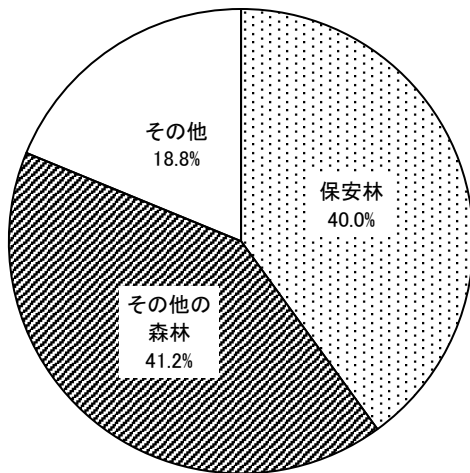


保安林・治山

- 令和4年度の保安林面積は424,930haで、そのうち民有保安林が252,549ha、国有保安林が172,381haである。これは県土面積の40.0%、森林面積の49.3%を占める。
- 保安林の64.5%は、水資源の確保に重要な役割を果たしている水源かん養保安林で、続く32.6%が土砂流出防備保安林である。
- 令和4年度の林地開発許可件数及び面積は6件、22haで、前年度より件数、面積ともに減少した。これは、林地開発行為許可制施行後、最も多かった平成2年度(504ha)の4.4%である。
- 令和4年度の治山事業工事費（公共・県単（県営のみ））は59億円で、対前年比94.0%と減少した。

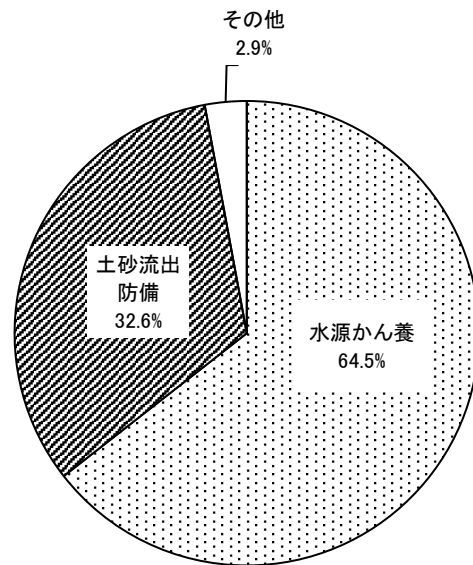
県土面積に占める保安林の割合

(令和4年度)

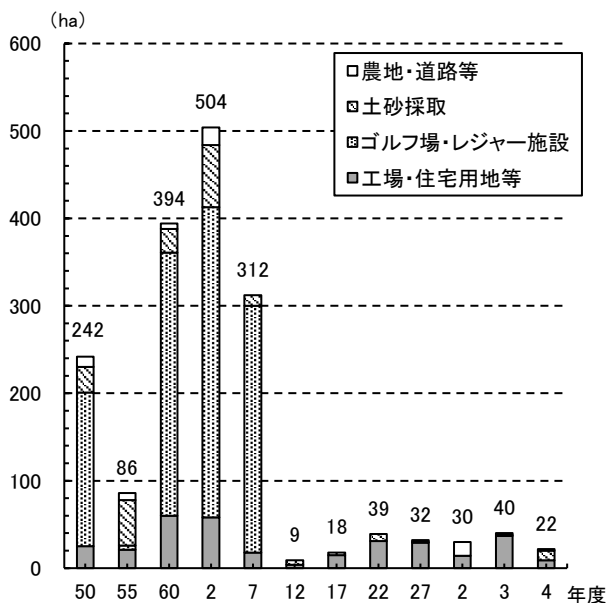


保安林の種類別構成割合

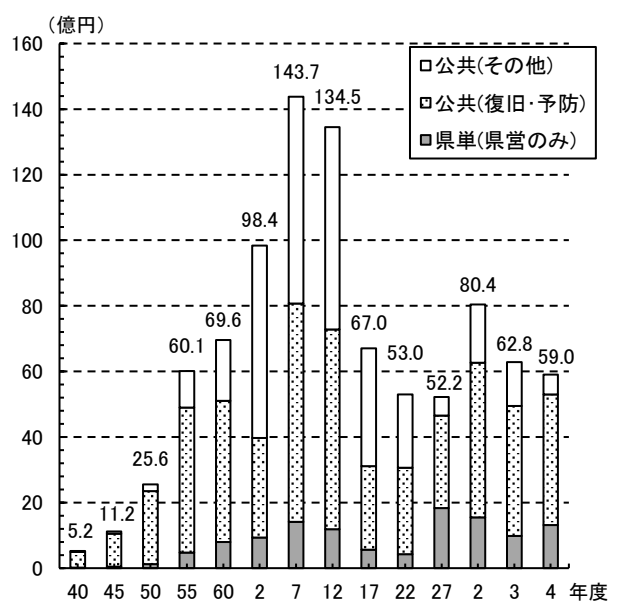
(令和4年度)



林地開発許可面積の推移



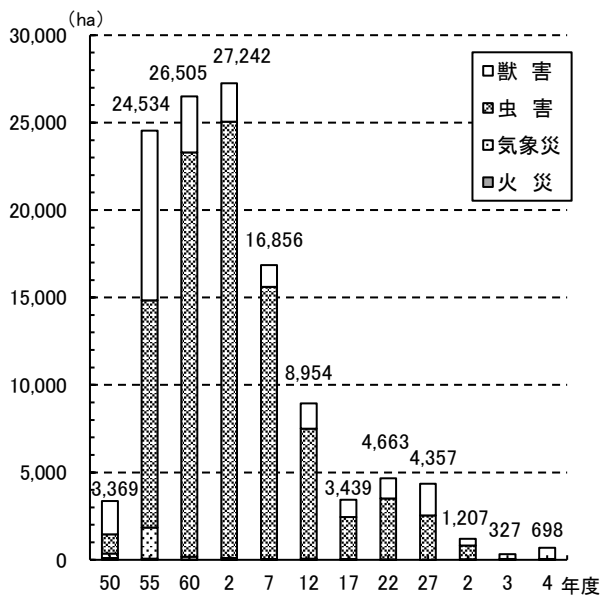
治山事業工事費の推移



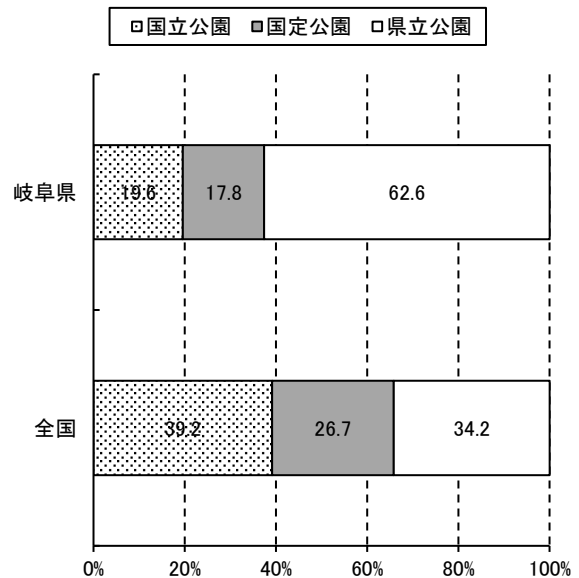
森林保護・狩猟・自然公園

- 令和4年度の森林被害面積は698haで、うち98.6%にあたる688haが病虫獣害によるものである。
- 本県の自然公園面積は、令和4年度末現在195,093haで、全国5位である。中でも県立自然公園の割合が62.6%と最も高い。
- 令和4年度現在、鳥獣保護区は105箇所、75,327ha、休猟区は2箇所、1,660ha、特定銃猟禁止区域は141箇所、72,589haが設定されており、猟区は設定されていない。
- 令和4年度の鳥獣の狩猟捕獲数は、キジバト等鳥類が5,905羽、イノシシ等獣類が8,908頭であった。

森林被害面積の推移

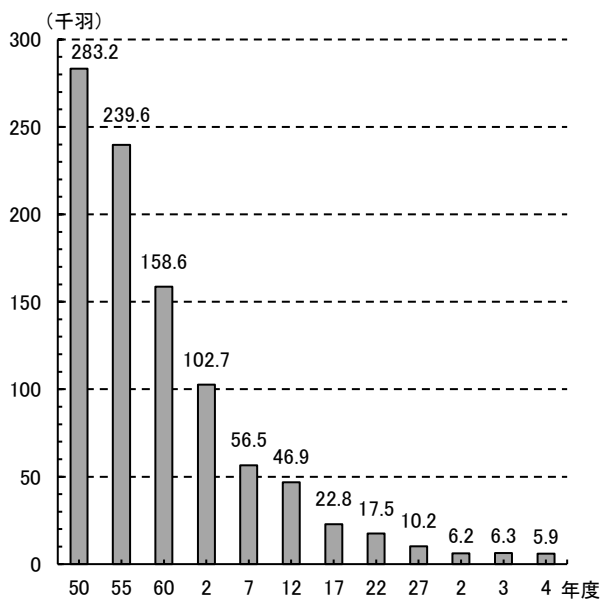


自然公園面積の割合(令和4年度)

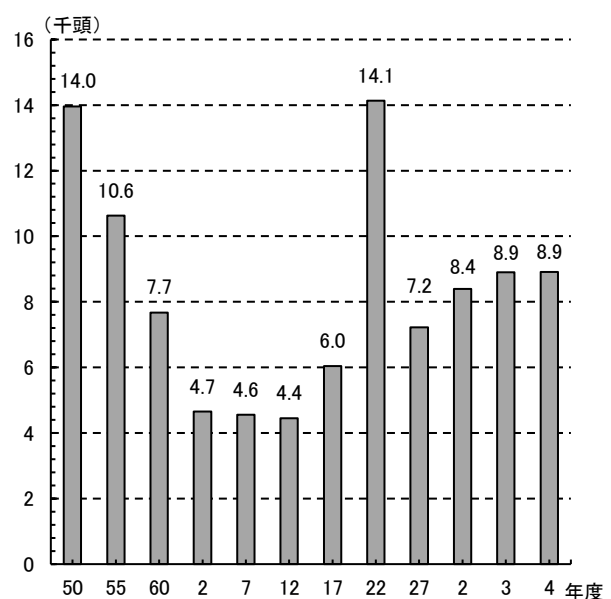


環境省自然環境局「自然保護各種データ一覧」

鳥類の狩猟捕獲数の推移



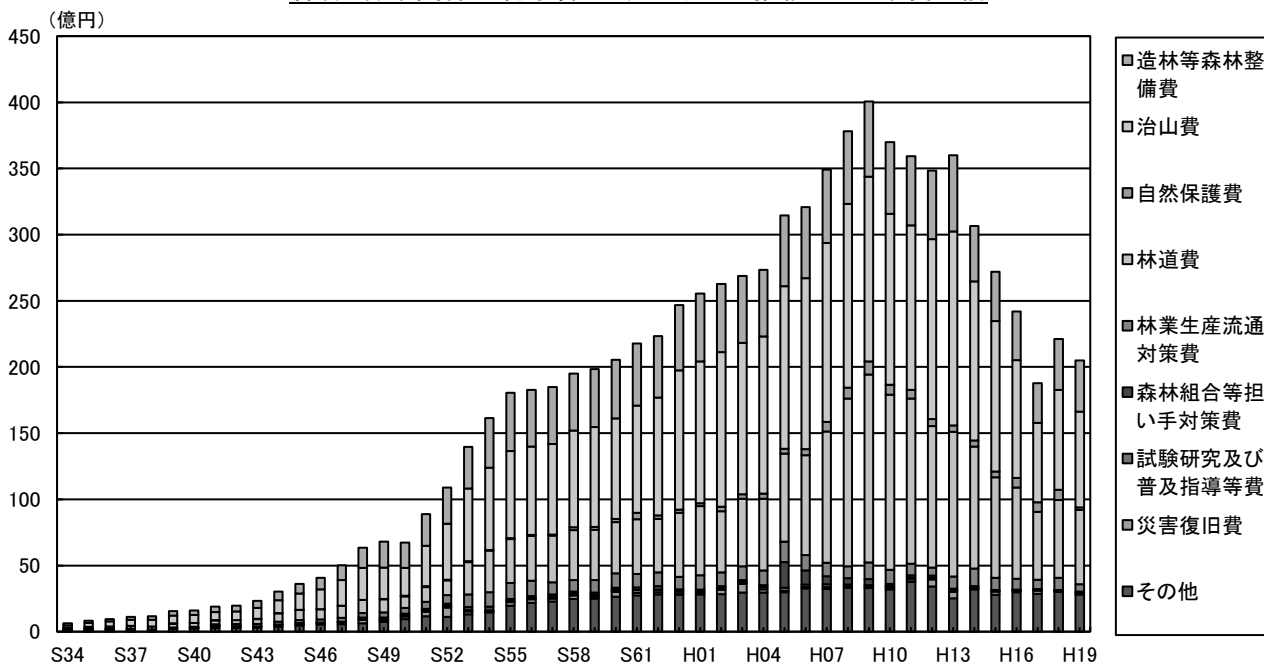
獣類の狩猟捕獲数の推移



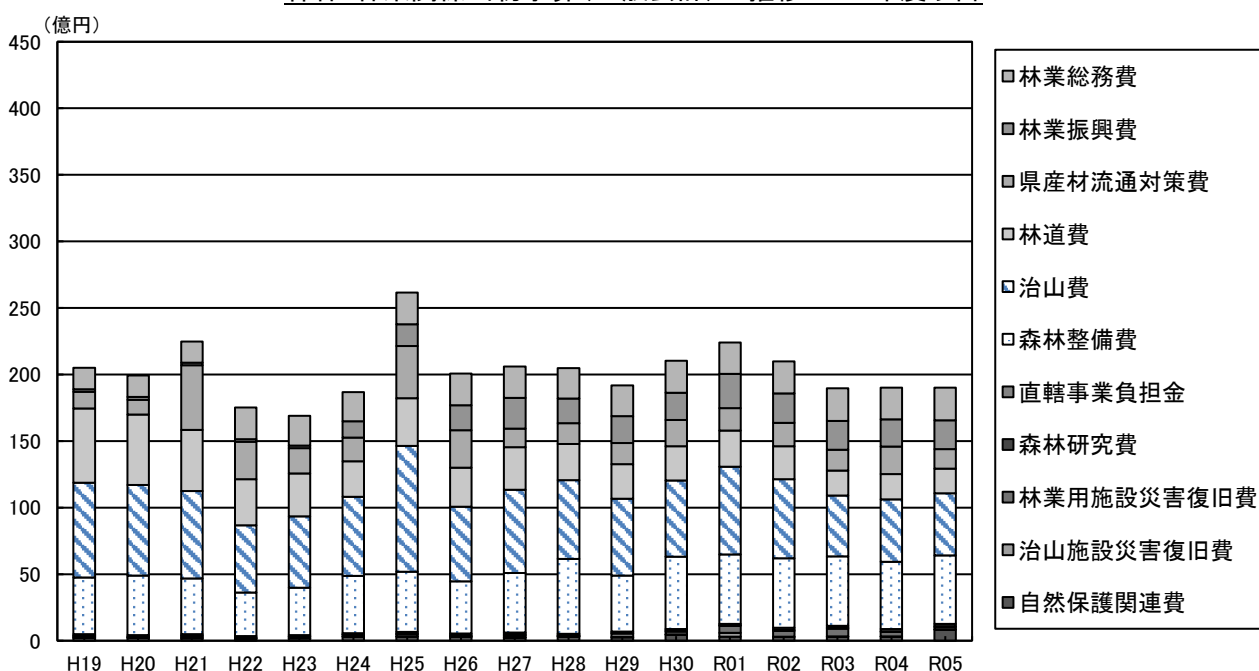
森林・林業関係当初予算

- ・令和5年度の森林・林業関係当初予算は190.1億円で、前年度とほぼ同額となった。
- ・自然保護関連費は中部山岳国立公園奥飛騨ビジターセンターの再整備に係る経費で、前年度に比べ5.3億円の増加（対前年度比277.8%）となった。

森林・林業関係当初予算(一般会計)の推移 H19年度以前



森林・林業関係当初予算(一般会計)の推移 H19年度以降



注：平成19年度から、総合財務会計システムの導入による事業別執行への対応のため内容区分を変更している。

森林の有する多面的機能

森林の有する多面的機能の種類(令和4年度)

機能区分	機能の種類	割合
木材生産機能	木材生産	53%
水源涵養機能	渇水緩和、洪水緩和、水質浄化	75%
山地災害防止機能	土砂崩壊・土砂流失・雪崩・落石・浸食防止	64%
快適環境形成機能	酸素供給、二酸化炭素吸収、気温緩和、湿度維持 災害時の避難場所の提供、塵埃・汚染物質吸着 霧害・風害・飛砂・雪害・騒音・火災延焼防止	14%
保健文化機能	レクリエーション・スポーツ・保養の場の提供 自然とのふれあいの場の提供、芸術・創造の場の提供 精神安定の場の提供、景観の場の提供 教育・学術研究の場の提供、野生鳥獣の保護 魚類の生息環境保全、遺伝子資源の保全	23%

〔注〕「割合」は、民有林において該当機能が高いと評価された区域の対総面積の割合
上記以外に「地域環境保全機能」があるが、この機能は、二酸化炭素の吸収、蒸散、発散作用等の
森林の働きが保たれることによって発揮される属地性のないものである。

森林の有する多面的機能の評価額

機能	全国評価 (平成13年度試算値)	岐阜県評価 (令和2年度試算値)	岐阜県評価額の試算方法
二酸化炭素吸収	(億円) 12,391	(億円) 229	森林バイオマスの増量から二酸化炭素吸収量を算出し、林野公共事業の事業評価で用いられている排出権取引価格で代替
化石燃料代替	2,261	12	木造住宅が、すべてRC造・鉄骨プレハブで建設された場合に増加する炭素放出量を二酸化炭素排出権取引価格で代替
表面浸食防止	282,565	9,639	有林地と無林地の侵食土砂量の差(表面侵食防止量)を堰堤の建設費で代替
表層崩壊防止	84,421	3,513	有林地と無林地の崩壊面積の差(崩壊軽減面積)を山腹工事費用で代替
洪水緩和	64,686	2,799	森林と裸地との比較において100年確率雨量に対する流量調節量を治水ダムの減価償却費及び年間維持費で代替
水資源貯留	87,407	4,615	森林への降水量と蒸発散量から水資源貯留量を算出し、これを利水ダムの減価償却費及び年間維持費で代替
水質浄化	146,361	6,716	生活用水相当分については水道代で、これ以外の中水程度の水質が必要として雨水処理施設の減価償却費及び年間維持費で代替
保健休養	22,546	650	自然風景を観光することを目的とした旅行費用により算定
計	702,638	28,173	注：参考に合計した数値です。

〔注〕日本学術会議答申「地球環境・人間生活にかかわる農業及び森林の多面的な機能の評価について」
(平成13年11月1日)及び国答申に基づく岐阜県の試算による。

「二酸化炭素吸収」及び「化石燃料代替」は、全国と岐阜県で評価方法が異なる。

全国の評価方法は林野庁HP(下記)を参照。

https://www.rinya.maff.go.jp/j/keikaku/tamenteki/con_3.html

第 2 部 統 計 表

1. 人口・土地・所得

(1) 人口

年度・郡市町村	世帯数	総計	人口		林家数
			男	女	
平成12年度	680,180	2,107,687	1,022,139	1,085,548	36,104
平成17年度	713,276	2,107,293	1,020,617	1,086,676	36,367
平成22年度	736,555	2,081,147	1,007,750	1,073,397	35,105
平成27年度	752,574	2,032,533	983,913	1,048,620	34,199
令和2年度	778,629	1,979,781	960,625	1,019,156	32,704
令和4年度	787,813	1,945,350	944,374	1,000,976	29,990
岐阜	329,987	786,368	379,781	406,587	2,689
岐阜市	174,354	397,991	189,537	208,454	1,028
(1 岐阜市)
(7 柳津町)
2 羽島市	25,477	65,292	32,001	33,291	21
各務原市	57,708	143,010	70,455	72,555	294
(3 各務原市)
(4 川島町)
山県市	9,456	24,412	11,792	12,620	757
(35 高富町)
(36 伊自良村)
(37 美山町)
瑞穂市	23,976	57,040	28,438	28,602	38
(30 穂積町)
(31 巣南町)
本巣市	11,800	32,329	15,716	16,613	479
(29 本巣町)
(32 真正町)
(33 糸貫町)
(34 根尾村)
羽島郡	19,588	47,984	23,105	24,879	39
5 岐南町	10,947	26,028	12,741	13,287	10
6 笠松町	8,641	21,956	10,364	11,592	29
本巣郡	7,628	18,310	8,737	9,573	33
28 北方町	7,628	18,310	8,737	9,573	33
西濃	112,487	288,071	140,716	147,355	1,678
大垣市	64,068	156,850	76,359	80,491	942
(8 大垣市)
(13 上石津町)
(19 墨俣町)
海津市	11,696	31,728	15,643	16,085	98
(9 海津町)
(10 平田町)
(11 南濃町)
養老郡	9,340	25,750	12,566	13,184	56
12 養老町	9,340	25,750	12,566	13,184	56
不破郡	12,040	32,012	15,698	16,314	551
14 垂井町	9,624	25,789	12,689	13,100	337
15 関ヶ原町	2,416	6,223	3,009	3,214	214
安八郡	15,343	41,731	20,450	21,281	31
16 神戸町	6,898	18,272	8,942	9,330	25
17 輪之内町	3,335	9,357	4,630	4,727	2
18 安八町	5,110	14,102	6,878	7,224	4
揖斐	23,026	62,962	30,713	32,249	782
揖斐郡	23,026	62,962	30,713	32,249	782
揖斐川町	6,931	18,613	8,977	9,636	609
(20 揖斐川町)
(21 谷汲村)
(24 春日村)
(25 久瀬村)
(26 藤橋村)
(27 坂内村)
22 大野町	7,564	21,468	10,512	10,956	74
23 池田町	8,531	22,881	11,224	11,657	99
中濃	40,928	102,295	49,829	52,466	2,181
関市	33,614	83,698	40,850	42,848	1,741
(38 関市)
(40 洞戸村)
(41 板取村)
(42 武芸川町)
(43 武儀町)
(44 上之保村)
39 美濃市	7,314	18,597	8,979	9,618	440

[資料] 「世帯数」および「人口」は県統計課「令和4年岐阜県統計書」（令和4年10月1日現在）、「林家数」は農林水産省「2020年農林業センサス」（令和2年2月1日現在）、「就業者数」は総務省統計局「国勢調査」（令和2年10月1日現在）

[注] 「世帯数」および「人口」は、8年度版までの「住民基本台帳人口」から「国勢調査人口」および「推計人口」に基づく統計値にすべて変更した。「基本台帳人口」が、住民基本台帳に登録されている日本人の人口なのに対し、「推計人口」は「国勢調査人口」にその後の人口増減（住民基本台帳法および外国人登録法による移動）を加減して算出しているため利用にあたっては留意されたい。「林家数」は、「2000年世界農林業センサス」より調査対象が従来の「保有山林10a以上」から「保有山林1ha以上」となったため、平成7年度以前と平成12年度以降では大きく異なり利用にあたっては留意されたい。

単位：世帯数(戸)、人数(人)

総計	就業者数							市町村
	合計	第1次産業			第2次産業	第3次産業		
		農業	林業	漁業				
1,092,373	41,079	38,636	2,138	305	422,661	626,692	平12	
1,093,476	41,266	38,820	2,141	305	423,016	627,251	平17	
1,071,054	39,662	38,135	1,282	245	372,018	652,924	平22	
1,022,616	31,614	29,254	2,113	247	331,945	625,184	平27	
1,015,916	31,350	29,226	1,899	225	326,393	627,696	令2	
1,031,928	29,251	27,223	1,829	199	337,628	665,049	令4	
407,536	7,452	7,182	222	48	114,100	285,984	岐阜	
201,532	3,091	2,963	102	26	47,867	150,574		
...	1	
...	7	
35,801	705	697	5	3	11,181	23,915	2	
74,453	976	957	18	1	25,073	48,404		
...	3	
...	4	
13,204	426	390	32	4	5,259	7,519		
...	35	
...	36	
...	37	
29,876	650	631	9	10	9,015	20,211		
...	30	
...	31	
17,184	1,171	1,122	45	4	5,348	10,665		
...	29	
...	32	
...	33	
...	34	
25,666	302	297	5	-	7,561	17,803		
14,289	200	197	3	-	4,305	9,784	5	
11,377	102	100	2	-	3,256	8,019	6	
9,820	131	125	6	-	2,796	6,893		
9,820	131	125	6	-	2,796	6,893	28	
152,420	4,001	3,927	47	27	54,545	93,874	西濃	
81,526	1,084	1,040	24	20	27,506	52,936		
...	8	
...	13	
...	19	
18,094	1,197	1,185	8	4	6,487	10,410		
...	9	
...	10	
...	11	
13,762	456	452	3	1	5,114	8,192		
13,762	456	452	3	1	5,114	8,192	12	
16,596	442	433	9	-	6,877	9,277		
13,297	304	302	2	-	5,595	7,398	14	
3,299	138	131	7	-	1,282	1,879	15	
22,442	822	817	3	2	8,561	13,059		
9,503	432	428	3	1	3,614	5,457	16	
5,474	195	194	-	1	2,236	3,043	17	
7,465	195	195	-	-	2,711	4,559	18	
33,780	1,638	1,541	85	12	12,255	19,887	揖斐	
33,780	1,638	1,541	85	12	12,255	19,887		
9,863	543	493	48	2	3,472	5,848		
...	20	
...	21	
...	24	
...	25	
...	26	
...	27	
11,639	673	658	15	-	3,964	7,002	22	
12,278	422	390	22	10	4,819	7,037	23	
55,795	1,112	975	119	18	24,394	30,289	中濃	
45,461	881	773	93	15	19,516	25,064		
...	38	
...	40	
...	41	
...	42	
...	43	
...	44	
10,334	231	202	26	3	4,878	5,225	39	

「就業者数」の総計には「分類不能の産業」の就業者数も含まれている。

第1次、第2次、第3次産業の区分は、次のとおりである。

第1次産業 — 農業、林業、漁業

第2次産業 — 鉱業、採石業、砂利採取業、建設業、製造業

第3次産業 — 電気・ガス・熱供給・水道業、情報通信業、運輸業、郵便業、卸売業、小売業、金融業、保険業、不動産業、物品賃貸業、学術研究、専門・技術サービス業、宿泊業、飲食サービス業、生活関連サービス業、娯楽業、教育、学習支援業、医療、福祉、複合サービス事業、サービス業（他に分類されないもの）、公務（他に分類されるものを除く）

(1) 人口(続き)

郡市町村	世帯数	総計	人口		林家数
			男	女	
郡 上	14,417	37,605	18,428	19,177	3,868
郡 上 市	14,417	37,605	18,428	19,177	3,868
(45 八幡町)
(46 大和町)
(47 白鳥町)
(48 高鷺村)
(49 美並村)
(50 明宝村)
(51 和良村)
可 茂	87,243	217,900	107,309	110,591	3,505
52 美濃加茂 市	22,438	56,591	28,023	28,568	304
可 児 市	40,529	98,891	48,550	50,341	281
(53 可児市)
(62 兼山町)
加 茂 郡	17,578	45,334	22,117	23,217	2,769
54 坂祝町	3,206	7,994	4,100	3,894	15
55 富加町	2,004	5,650	2,753	2,897	34
56 川辺町	3,743	9,712	4,796	4,916	183
57 七宗町	1,272	3,182	1,497	1,685	442
58 八百津町	3,756	9,830	4,747	5,083	597
59 白川町	2,842	7,020	3,295	3,725	1,135
60 東白川村	755	1,946	929	1,017	363
可 児 郡	6,698	17,084	8,619	8,465	151
61 御嵩町	6,698	17,084	8,619	8,465	151
東 濃	78,810	194,621	94,083	100,538	1,150
多 治 見 市	42,729	104,348	50,203	54,145	200
(63 多治見市)
(66 笠原町)
64 瑞浪市	14,646	36,372	17,777	18,595	710
65 土岐市	21,435	53,901	26,103	27,798	240
恵 那	48,108	121,006	59,050	61,956	5,110
中 津 川 市	30,059	74,731	36,590	38,141	2,614
(67 中津川市)
(69 坂下町)
(70 川上村)
(71 加子母村)
(72 付知町)
(73 福岡町)
(74 蛭川村)
(長野県山田村)
恵 那 市	18,049	46,275	22,460	23,815	2,496
(68 恵那市)
(75 岩村町)
(76 山岡町)
(77 明智町)
(78 串原村)
(79 上矢作町)
下 呂	11,329	29,210	13,881	15,329	2,967
下 呂 市	11,329	29,210	13,881	15,329	2,967
(80 萩原町)
(81 小坂町)
(82 下呂町)
(83 金山町)
(84 馬瀬村)
飛 騨	41,478	105,312	50,584	54,728	6,060
高 山 市	32,858	82,206	39,446	42,760	4,152
(85 高山市)	1,198
(86 丹生川村)	496
(87 清見村)	321
(88 荘川村)	194
(90 宮川村)	142
(91 久々野町)	391
(92 朝日村)	317
(93 高根村)	116
(95 国府町)	595
(99 上宝村)	382
飛 騨 市	8,114	21,648	10,409	11,239	1,727
(94 古川町)
(96 河合村)
(97 宮川村)
(98 神岡町)
大 野 郡	506	1,458	729	729	181
89 白川村	506	1,458	729	729	181

[資料] 「世帯数」および「人口」は県統計課「令和4年岐阜県統計書」(令和3年10月1日現在)
「林家数」は農林水産省「2020年農林業センサス」(令和2年2月1日現在)
「就業者数」は総務省統計局「国勢調査」(令和2年10月1日現在)

単位：世帯数(戸)、人数(人)

総計	就業者数							市町村
	合計	第1次産業			第2次産業	第3次産業		
		農業	林業	漁業				
20,671	1,303	1,019	266	18	7,016	12,352	郡上	
20,671	1,303	1,019	266	18	7,016	12,352		
...	45	
...	46	
...	47	
...	48	
...	49	
...	50	
...	51	
114,570	2,707	2,460	240	7	45,304	66,559	可茂	
29,123	747	714	33	-	11,750	16,626	52	
51,629	623	596	27	-	19,531	31,475		
...	53	
...	62	
24,531	1,148	968	173	7	10,221	13,162		
4,436	129	126	3	-	1,875	2,432	54	
3,063	153	145	8	-	1,325	1,585	55	
5,272	91	76	15	-	2,150	3,031	56	
1,691	114	98	16	-	680	897	57	
5,130	146	120	25	1	2,150	2,834	58	
3,829	343	289	49	5	1,611	1,875	59	
1,110	172	114	57	1	430	508	60	
9,287	189	182	7	-	3,802	5,296		
9,287	189	182	7	-	3,802	5,296	61	
104,817	1,023	966	52	5	34,553	69,241	東濃	
55,630	335	307	28	-	16,892	38,403		
...	63	
...	66	
19,692	451	431	15	5	6,505	12,736	64	
29,495	237	228	9	-	11,156	18,102	65	
65,951	3,167	2,889	274	4	25,960	36,824	恵那	
40,805	1,960	1,759	198	3	16,871	21,974		
...	67	
...	69	
...	70	
...	71	
...	72	
...	73	
...	74	
25,146	1,207	1,130	76	1	9,089	14,850		
...	68	
...	75	
...	76	
...	77	
...	78	
...	79	
15,968	835	651	159	25	4,632	10,501	下呂	
15,968	835	651	159	25	4,632	10,501		
...	80	
...	81	
...	82	
...	83	
...	84	
60,420	6,013	5,613	365	35	14,869	39,538	飛騨	
47,610	4,992	4,713	272	7	10,678	31,940		
...	85	
...	86	
...	87	
...	88	
...	90	
...	91	
...	92	
...	93	
...	95	
...	99	
11,870	996	879	89	28	3,975	6,899		
...	94	
...	96	
...	97	
...	98	
940	25	21	4	-	216	699		
940	25	21	4	-	216	699	89	

(2) 土地

年度・郡市町村	総土地面積	農地（経営耕地）面積			
		合計	田	畑	樹園地
平成12年度	1,059,575	49,060	38,518	7,494	3,049
平成17年度	1,062,042	49,200	38,613	7,528	3,059
平成22年度	1,062,117	41,145	32,572	6,158	2,415
平成27年度	1,062,117	40,356	31,374	6,722	2,260
令和2年度	1,062,129	35,724	28,785	4,954	1,984
令和4年度	1,062,129	31,765	25,639	4,493	1,633
岐 阜	99,328	6,117	4,649	913	553
岐 阜 市	20,360	2,333	1,830	354	150
(1 岐 阜 市)
(7 柳 津 町)
2 羽 島 市	5,366	855	749	88	17
各 務 原 市	8,781	539	317	202	20
(3 各 務 原 市)
(4 川 島 町)
山 県 市	22,198	447	364	66	16
(35 高 富 町)
(36 伊 自 良 村)
(37 美 山 町)
瑞 穂 市	2,819	485	359	53	73
(30 穂 積 町)
(31 巢 南 町)
本 巢 市	37,465	1,232	860	102	270
(29 本 巢 町)
(32 真 正 貴 町)
(33 糸 貫 町)
(34 根 尾 村)
羽 島 郡	1,821	172	125	44	2
5 岐 南 町	791	98	72	24	1
6 笠 松 町	1,030	74	53	20	1
本 巢 郡	518	54	45	4	5
28 北 方 町	518	54	45	4	5
西 濃	55,652	9,533	8,936	431	165
大 垣 市	20,657	2,124	2,040	65	19
(8 大 垣 市)
(13 上 石 津 町)
(19 墨 俣 町)
海 津 市	11,203	2,543	2,321	107	115
(9 海 津 町)
(10 平 田 町)
(11 南 濃 町)
養 老 郡	7,229	1,991	1,893	91	7
12 養 老 町	7,229	1,991	1,893	91	7
不 破 郡	10,637	915	880	21	13
14 垂 井 町	5,709	776	755	15	6
15 関 ヶ 原 町	4,928	139	125	6	7
安 八 郡	5,926	1,960	1,802	147	11
16 神 戸 町	1,877	587	510	70	7
17 輪 之 内 町	2,233	894	860	33	1
18 安 八 町	1,816	479	432	44	3
揖 斐	87,642	2,861	2,391	211	258
揖 斐 郡	87,642	2,861	2,391	211	258
揖 斐 川 町	80,343	1,082	923	95	63
(20 揖 斐 川 町)
(21 谷 波 村)
(24 春 日 村)
(25 久 瀬 村)
(26 藤 橋 村)
(27 坂 内 村)
22 大 野 町	3,420	878	670	66	142
23 池 田 町	3,879	901	798	50	53
中 濃	58,934	1,610	1,362	227	21
関 市	47,233	1,474	1,276	183	16
(38 関 市)
(40 洞 戸 村)
(41 板 取 村)
(42 武 芸 川 町)
(43 武 儀 町)
(44 上 之 保 村)
39 美 濃 市	11,701	136	86	44	5

[資料] 「総土地面積」は県統計課「令和4年岐阜県統計書」（令和2年10月1日現在）
「農地面積」は農林水産省「2020年農林業センサス」（令和2年2月1日現在）
「国有林」のうち林野庁所管は中部森林管理局調べ、林野庁所管外、「民有林」は県林政課調べ
[注] 「総土地面積」欄の※は境界未定のため昭和62年10月1日現在の数値である。

単位：面積(ha)、比率(%)

合計	森 林 面 積		そ の 他	比 率		市 町 村
	国 有 林	民 有 林		農 地	森 林	
866,421	181,448	684,973	144,094	4.6	81.8	平12
866,760	180,937	685,822	146,082	4.6	81.6	平17
862,383	180,208	682,175	158,589	3.9	81.2	平22
862,924	179,173	683,751	158,837	3.8	81.2	平27
861,915	177,774	684,141	164,490	3.4	81.1	令2
862,549	177,714	684,835	167,815	3.0	81.2	令4
58,789	5,731	53,058	34,422	6.2	59.2	岐阜
6,040	220	5,819	11,987	11.5	29.7	
...	...	5,819	1
...	...	-	7
-	-	-	4,511	15.9	-	2
1,757	43	1,714	6,485	6.1	20.0	
...	...	1,699	3
...	...	14	4
18,625	655	17,970	3,126	2.0	83.9	
...	...	2,317	35
...	...	1,767	36
...	...	13,886	37
-	-	-	2,334	17.2	-	
-	-	-	-	30
-	-	-	-	31
32,368	4,813	27,555	3,865	3.3	86.4	
...	...	3,873	29
...	...	-	32
...	...	38	33
...	...	23,645	34
-	-	-	1,649	9.4	-	
-	-	-	693	12.4	-	5
-	-	-	956	7.2	-	6
-	-	-	464	10.4	-	
-	-	-	464	10.4	-	28
22,821	15	22,806	23,298	17.1	41.0	西濃
10,875	0	10,875	7,658	10.3	52.6	
389	0	389	8
10,486	-	10,486	13
-	-	-	-	19
3,031	0	3,031	5,629	22.7	27.1	
-	-	-	-	9
-	-	-	-	10
3,031	0	3,031	11
1,831	15	1,816	3,407	27.5	25.3	
1,831	15	1,816	3,407	27.5	25.3	12
7,084	0	7,084	2,638	8.6	66.6	
3,282	0	3,282	1,651	13.6	57.5	14
3,802	-	3,802	987	2.8	77.2	15
-	-	-	3,966	33.1	-	
-	-	-	1,290	31.3	-	16
-	-	-	1,339	40.0	-	17
-	-	-	1,337	26.4	-	18
75,550	5,566	69,984	9,231	3.3	86.2	揖斐
75,550	5,566	69,984	9,231	3.3	86.2	
73,440	5,566	67,874	5,821	1.3	91.4	
...	...	2,114	20
...	...	6,116	21
...	...	10,377	24
...	...	8,789	25
...	...	27,986	26
...	...	12,492	27
552	-	552	1,990	25.7	16.1	22
1,558	0	1,558	1,420	23.2	40.2	23
47,554	686	46,868	9,770	2.7	80.7	中濃
38,211	364	37,848	7,548	3.1	80.9	
...	...	4,027	38
...	...	3,536	40
...	...	17,916	41
...	...	1,984	42
...	...	5,874	43
...	...	4,510	44
9,343	322	9,021	2,222	1.2	79.8	39

〔注〕 国有林面積には「官行造林地」が含まれている。詳細はP28以降を参照。
 国立大学法人 岐阜大学の演習林は、H16までは国有林に、H17からは民有林に計上。

(2) 土地(続き)

郡市町村	総土地面積	農地(経営耕地)面積			
		合計	田	畑	樹園地
郡 上	103,075	1,434	930	483	22
郡 上 市	103,075	1,434	930	483	22
(45 八幡町)
(46 大和町)
(47 白鳥町)
(48 高鷺村)
(49 美並村)
(50 明宝村)
(51 和良村)
可 茂	83,417	2,238	1,607	375	258
52 美濃加茂 市	7,481	556	374	97	85
可 児 市	8,757	358	286	60	12
(53 可児市)
(62 兼山町)
加 茂 郡	61,510	1,080	718	203	161
54 坂祝町	1,287	104	57	45	3
55 富加町	1,682	184	147	33	5
56 川辺町	4,116	106	76	26	3
57 七宗町	9,047	63	51	10	2
58 八百津町	12,879	153	109	32	12
59 白川町	23,790	338	211	42	85
60 東白川村	8,709	132	67	15	51
可 児 郡	5,669	244	229	15	-
61 御嵩町	5,669	244	229	15	-
東 濃	38,213	408	336	63	7
多 治 見 市	9,125	49	37	10	2
(63 多治見市)
(66 笠原町)
64 瑞浪市	17,486	301	250	45	5
65 土岐市	11,602	58	49	8	-
恵 那	118,069	3,419	2,727	501	191
中 津 川 市	67,645	1,752	1,372	279	101
(67 中津川市)
(69 坂下町)
(70 川上村)
(71 加子母村)
(72 付知町)
(73 福岡町)
(74 蛭川村)
(長野県山口村)
恵 那 市	50,424	1,667	1,355	222	90
(68 恵那市)
(75 岩村町)
(76 山岡町)
(77 明智町)
(78 串原村)
(79 上矢作町)
下 呂	85,121	416	320	89	8
下 呂 市	85,121	416	320	89	8
(80 萩原町)
(81 小坂町)
(82 下呂町)
(83 金山町)
(84 馬瀬村)
飛 驒	332,678	3,731	2,382	1,200	147
高 山 市	217,761	2,969	1,812	1,026	131
(85 高山市)	...	-	577	433	37
(86 丹生川村)	...	-	364	185	1
(87 清見川村)	...	-	137	143	2
(88 荘川村)	...	-	69	31	0
(90 宮々野町)	...	-	42	16	0
(91 久々野町)	...	-	68	55	52
(92 朝日村)	...	-	65	71	0
(93 高根村)	...	-	1	20	-
(95 国府町)	...	-	373	52	32
(99 上宝村)	...	-	117	21	6
飛 驒 市	79,253	699	513	169	16
(94 古川町)
(96 河合村)
(97 宮川村)
(98 神岡町)
大 野 郡	35,664	63	57	5	-
89 白川村	35,664	63	57	5	-

[資料] 「総土地面積」は県統計課「令和4年岐阜県統計書」(令和2年10月1日現在)
「農地面積」は農林水産省「2020年農林業センサス」(令和2年2月1日現在)
「国有林」のうち林野庁所管は中部森林管理局調べ 林野庁所管外、「民有林」は県林政課調べ
〔注〕「総土地面積」欄の※は境界未定のため昭和62年10月1日現在の数値である。

単位：面積(ha)、比率(%)

合 計	森 林 面 積		そ の 他	比 率		市 町 村
	国 有 林	民 有 林		農 地	森 林	
92,843	2,266	90,576	8,798	1.4	90.1	郡上
92,843	2,266	90,576	8,798	1.4	90.1	
...	...	22,147	45
...	...	13,635	46
...	...	16,223	47
...	...	7,560	48
...	...	6,988	49
...	...	14,683	50
...	...	9,340	51
60,930	2,082	58,849	20,249	2.7	73.0	可茂
2,945	-	2,945	3,980	7.4	39.4	52
3,330	0	3,330	5,069	4.1	38.0	
3,161	0	3,161	53
169	0	169	62
51,313	2,031	49,282	9,117	1.8	83.4	
465	-	465	718	8.1	36.1	54
644	-	644	854	10.9	38.3	55
2,859	0	2,859	1,151	2.6	69.5	56
8,263	1,508	6,755	721	0.7	91.3	57
10,338	118	10,219	2,388	1.2	80.3	58
20,965	-	20,965	2,487	1.4	88.1	59
7,780	404	7,376	797	1.5	89.3	60
3,343	51	3,292	2,082	4.3	59.0	
3,343	51	3,292	2,082	4.3	59.0	61
24,125	449	23,677	13,680	1.1	63.1	東濃
4,418	208	4,210	4,658	0.5	48.4	
...	...	3,727	63
...	...	483	66
12,174	241	11,933	5,011	1.7	69.6	64
7,534	-	7,534	4,010	0.5	64.9	65
92,931	21,125	71,806	21,719	2.9	78.7	恵那
53,990	16,331	37,659	11,903	2.6	79.8	
...	...	12,658	67
...	...	2,216	69
...	...	1,478	70
...	...	5,589	71
...	...	4,298	72
...	...	6,510	73
...	...	3,385	74
...	...	1,526	
38,941	4,794	34,147	9,816	3.3	77.2	
...	...	11,492	68
...	...	1,846	75
...	...	4,327	76
...	...	5,410	77
...	...	3,005	78
...	...	8,066	79
78,370	22,846	55,523	6,335	0.5	92.1	下呂
78,370	22,846	55,523	6,335	0.5	92.1	
...	...	10,785	80
...	...	8,098	81
...	...	15,514	82
...	...	14,799	83
...	...	6,327	84
308,635	116,948	191,688	20,312	1.1	92.8	飛驒
200,400	80,668	119,733	14,392	1.4	92.0	
...	...	9,718	85
...	...	15,664	86
...	...	20,844	87
...	...	14,987	88
...	...	3,163	90
...	...	7,995	91
...	...	9,415	92
...	...	11,143	93
...	...	6,993	95
...	...	19,810	99
74,278	17,483	56,796	4,276	0.9	93.7	
...	...	7,419	94
...	...	12,695	96
...	...	14,641	97
...	...	22,041	98
33,957	18,797	15,160	1,644	0.2	95.2	
33,957	18,797	15,160	1,644	0.2	95.2	89

[注] 国有林面積には「官行造林地」が含まれている。詳細はP28以降を参照。
 国立大学法人 岐阜大学の演習林は、H16までは国有林に、H17からは民有林に計上。

(3) 所得 (経済活動別市町村内総生産)

単位: 金額(千円)、構成比(%)

郡市町村	総生産額	林業総生産		第1次産業	第2次産業	第3次産業	輸入税等(控除)	市町村
		林業総生産	構成比					
平成28年度	7,596,981,138	8,043,198	0.11	67,012,480	2,517,190,952	5,012,777,706	22,891,377	平28
平成29年度	7,785,337,921	8,122,773	0.10	68,192,380	2,606,319,701	5,110,825,841	24,371,785	平29
平成30年度	7,946,923,665	8,641,998	0.11	61,341,688	2,757,399,230	5,128,182,748	34,745,154	平30
令和元年度	7,900,125,662	8,349,752	0.11	60,766,853	2,657,151,864	5,182,206,944	22,510,014	令元
令和2年度	7,645,510,411	7,850,895	0.10	59,489,795	2,707,256,538	4,878,764,078	17,487,568	令2
岐阜	3,008,401,445	672,331	0.02	9,947,761	745,641,416	2,252,812,269	6,881,113	岐阜
岐阜市	1,608,130,727	50,583	0.00	3,699,537	209,672,051	1,394,759,138	3,678,276	
(1岐阜市)	1
(7柳津町)	7
2羽島市	178,307,886	-	-	840,572	49,965,969	127,501,345	407,843	2
各務原市	647,583,024	7,405	0.00	1,145,052	290,959,721	355,478,251	1,481,216	
(3各務原市)	3
(4川島町)	4
山県市	71,950,061	361,894	0.50	1,580,140	31,346,628	39,023,293	164,571	
(35高富町)	35
(36伊自良村)	36
(37美山町)	37
瑞穂市	164,506,506	-	-	474,787	58,145,805	105,885,915	376,276	
(30穂積町)	30
(31巣南町)	31
本巣市	119,108,576	251,872	0.21	1,894,909	54,190,403	63,023,265	272,437	
(29本巣町)	29
(32真正町)	32
(33糸貫町)	33
(34根尾村)	34
羽島郡	173,373,468	578	0	233,250	41,940,673	131,199,546	396,557	
5岐南町	98,457,517	578	0	130,188	22,468,211	75,859,118	225,202	5
6笠松町	74,915,951	-	-	103,061	19,472,462	55,340,428	171,355	6
本巣郡	45,441,197	-	-	79,514	9,420,168	35,941,515	103,938	
28北方町	45,441,197	-	-	79,514	9,420,168	35,941,515	103,938	28
西濃	1,233,518,274	416,661	0.03	7,597,065	546,789,124	679,132,084	2,821,425	西濃
大垣市	709,331,422	108,556	0.02	1,241,214	267,719,248	440,370,959	1,622,453	
(8大垣市)	8
(13上石津町)	13
(19墨俣町)	19
海津市	110,385,175	31,519	0.03	2,499,063	44,986,587	62,899,524	252,484	
(9海津町)	9
(10平田町)	10
(11南濃町)	11
養老郡	96,660,441	133,505	0.14	1,396,867	44,591,191	50,672,383	221,091	
12養老町	96,660,441	133,505	0.14	1,396,867	44,591,191	50,672,383	221,091	12
不破郡	132,074,993	142,234	0.11	615,250	76,575,049	54,884,694	302,095	
14垂井町	101,406,935	33,544	0.03	453,922	57,182,920	43,770,093	231,948	14
15関ヶ原町	30,668,058	108,690	0.35	161,328	19,392,129	11,114,601	70,147	15
安八郡	185,066,244	846	0.00	1,844,671	112,917,050	70,304,523	423,302	
16神戸町	72,813,752	649	0.00	992,942	46,686,802	25,134,009	166,547	16
17輪之内町	41,838,180	-	-	492,518	22,715,745	18,629,917	95,696	17
18安八町	70,414,311	197	0.00	359,211	43,514,503	26,540,597	161,059	18
揖斐	214,058,130	518,762	0.24	2,633,448	98,667,315	112,757,367	489,615	揖斐
揖斐郡	214,058,130	518,762	0.24	2,633,448	98,667,315	112,757,367	489,615	
揖斐川町	79,023,188	499,985	0.63	1,295,714	33,029,474	44,697,999	180,750	
(20揖斐川町)	20
(21谷汲村)	21
(24春日村)	24
(25久瀬村)	25
(26藤橋村)	26
(27坂内村)	27
22大野町	57,335,740	2,898	0.01	812,517	24,152,732	32,370,490	131,144	22
23池田町	77,699,203	15,879	0.02	525,217	41,485,108	35,688,878	177,721	23
中濃	472,069,085	448,639	0.10	3,353,820	250,000,920	218,714,345	1,079,763	中濃
関市	377,382,082	351,624	0.09	3,044,275	192,738,878	181,598,929	863,186	
(38関市)	38
(40洞戸村)	40
(41板取村)	41
(42武芸川町)	42
(43武儀町)	43
(44上之保村)	44
39美濃市	94,687,003	97,014	0.10	309,545	57,262,042	37,115,416	216,577	39

〔資料〕 県統計課「岐阜県の市町村民経済計算(令和2年度)」(令和5年4月公表)

〔注〕 第1次、第2次、第3次産業の区分は次のとおりである。

第1次産業 — 農業、林業、水産業

第2次産業 — 鉱業、製造業、建設業

第3次産業 — 電気・ガス・水道・廃棄物処理業、卸売・小売業、運輸・郵便業、宿泊・飲食サービス業、情報通信業、金融・保険業、不動産業、専門・科学技術、業務支援サービス業、公務、教育、保健衛生・社会事業、その他のサービス

(3) 所得(経済活動別市町村内総生産)(続き)

単位:金額(千円)、構成比(%)

郡市町村	総生産額	林業総生産		第1次産業	第2次産業	第3次産業	輸入税等(控除)	市町村
			構成比					
郡上	139,280,421	1,321,503	0.95	4,648,050	51,533,449	83,098,922	318,576	郡上
郡上市	139,280,421	1,321,503	0.95	4,648,050	51,533,449	83,098,922	318,576	
(45八幡町)	45
(46大和町)	46
(47白鳥町)	47
(48高鷺村)	48
(49美並村)	49
(50明宝村)	50
(51和良村)	51
可茂	844,069,984	665,527	0.08	4,286,382	393,602,231	446,181,372	1,930,640	可茂
52美濃加茂市	209,981,077	20,570	0.01	1,270,644	83,988,384	124,722,049	480,289	52
可児市	385,648,942	28,127	0.01	425,642	173,093,329	212,129,971	882,094	
(53可児市)	53
(62兼山町)	62
加茂郡	174,747,737	584,190	0.33	2,427,586	92,633,012	79,687,139	399,700	
54坂祝町	30,620,320	1,722	0.01	183,143	16,101,045	14,336,133	70,038	54
55富加町	29,338,372	3,501	0.01	177,051	21,015,928	8,145,393	67,106	55
56川辺町	31,867,048	34,221	0.11	193,861	16,408,062	15,265,125	72,889	56
57七宗町	11,820,428	68,912	0.58	141,841	6,336,808	5,341,778	27,037	57
58八百津町	45,128,425	121,733	0.27	393,966	25,257,846	19,476,612	103,222	58
59白川町	20,488,178	244,527	1.19	966,300	5,516,321	14,005,556	46,863	59
60東白川村	5,484,967	109,574	2.00	371,423	1,997,001	3,116,542	12,546	60
可児郡	73,692,229	32,639	0.04	162,511	43,887,506	29,642,212	168,556	
61御嵩町	73,692,229	32,639	0.04	162,511	43,887,506	29,642,212	168,556	61
東濃	644,485,301	241,100	0.04	3,571,077	188,238,572	452,675,651	1,474,131	東濃
多治見市	327,813,328	50,399	0.02	322,524	69,492,162	257,998,642	749,807	
(63多治見市)	63
(66笠原町)	66
64瑞浪市	122,841,576	103,229	0.08	3,091,970	38,947,907	80,801,699	280,975	64
65土岐市	193,830,396	87,472	0.05	156,584	79,798,503	113,875,309	443,348	65
恵那	518,569,590	897,392	0.17	6,542,182	243,160,520	268,866,888	1,186,124	恵那
中津川市	319,060,253	489,475	0.15	4,148,981	160,668,112	154,243,161	729,786	
(67中津川市)	67
(69坂下町)	69
(70川上村)	70
(71加子母村)	71
(72付知町)	72
(73福岡町)	73
(74蛭川村)	74
(長野県山口村)	
恵那市	199,509,337	407,917	0.20	2,393,201	82,492,408	114,623,727	456,337	
(68恵那市)	68
(75岩村町)	75
(76山岡町)	76
(77明智町)	77
(78串原村)	78
(79上矢作町)	79
下呂	110,856,693	855,114	0.77	2,193,313	33,297,573	75,365,807	253,562	下呂
下呂市	110,856,693	855,114	0.77	2,193,313	33,297,573	75,365,807	253,562	
(80萩原町)	80
(81小坂町)	81
(82下呂町)	82
(83金山町)	83
(84馬瀬村)	84
飛騨	460,201,488	1,813,864	0.39	14,716,696	156,325,418	289,159,373	1,052,618	飛騨
高山市	346,034,508	1,301,489	0.38	12,815,567	100,486,571	232,732,369	791,484	
(85高山市)	85
(86丹生川村)	86
(87清見村)	87
(88荘川村)	88
(90宮村)	90
(91久々野町)	91
(92朝日村)	92
(93高根村)	93
(95国府町)	95
(99上宝村)	99
飛騨市	103,201,483	441,948	0.43	1,796,689	52,446,429	48,958,365	236,053	
(94古川町)	94
(96河合村)	96
(97宮川村)	97
(98神岡町)	98
大野郡	10,965,497	70,427	0.64	104,440	3,392,419	7,468,639	25,081	
89白川村	10,965,497	70,427	0.64	104,440	3,392,419	7,468,639	25,081	89

2. 森林の概況

(1) 所有形態別森林面積

年度・都市町村	総計	国 有 林					民 有		
		合計	林 野 庁		林野庁 所管外	合計	公 有		
			小計	直営林			官行造林地	小計	県
平成30年度	862,180	178,363	178,279	173,285	4,994	84	683,817	87,152	19,726
令和元年度	862,138	178,036	177,952	173,259	4,693	84	684,102	87,118	19,521
令和2年度	861,915	177,774	177,689	173,259	4,430	84	684,141	86,788	19,496
令和3年度	862,391	177,714	177,629	173,254	4,375	84	684,678	87,201	19,574
令和4年度	862,549	177,714	177,630	173,255	4,375	85	684,835	87,205	19,075
岐 阜	58,789	5,731	5,664	5,427	237	67	53,058	2,600	309
岐 阜 市	6,040	220	196	196	-	24	5,819	251	3
(1 岐 阜 市)	-	24	5,819	251	3
(7 柳 津 町)	-	-	-	-	-
2 羽 島 市	-	-	-	-	-	-	-	-	-
各 務 原 市	1,757	43	-	-	-	43	1,714	195	6
(3 各 務 原 市)	-	-	-	...	1,699	195	6
(4 川 島 町)	-	-	-	...	14	-	-
山 県 市	18,625	655	655	511	144	-	17,970	962	146
(35 高 富 町)	-	2,317	4	-
(36 伊 自 良 村)	-	1,767	21	20
(37 美 山 町)	-	13,886	937	126
瑞 穂 市	-	-	-	-	-	-	-	-	-
(30 穂 積 町)	-	-	-	-
(31 巢 南 町)	-	-	-	-
本 巢 市	32,368	4,813	4,813	4,720	93	0	27,555	1,191	154
(29 本 巢 町)	0	3,873	13	1
(32 真 正 町)	-	-	-	-
(33 糸 貫 町)	-	38	0	-
(34 根 尾 村)	-	23,645	1,178	153
羽 島 郡	-	-	-	-	-	-	-	-	-
5 岐 南 町	-	-	-	-	-	-	-	-	-
6 笠 松 町	-	-	-	-	-	-	-	-	-
本 巢 郡	-	-	-	-	-	-	-	-	-
28 北 方 町	-	-	-	-	-	-	-	-	-
西 濃	22,821	15	-	-	-	15	22,806	2,251	251
大 垣 市	10,875	0	-	-	-	0	10,875	1,662	207
(8 大 垣 市)	389	0	-	-	-	0	389	1	0
(13 上 石 津 町)	10,486	-	-	-	-	-	10,486	1,661	207
(19 墨 俣 町)	-	-	-	-	-	-	-	-	-
海 津 市	3,031	0	-	-	-	0	3,031	271	2
(9 海 津 町)	-	-	-	-	-	-	-	-	-
(10 平 田 町)	-	-	-	-	-	-	-	-	-
(11 南 濃 町)	3,031	0	-	-	-	0	3,031	271	2
養 老 郡	1,831	15	-	-	-	15	1,816	64	24
12 養 老 町	1,831	15	-	-	-	15	1,816	64	24
不 破 郡	7,084	0	-	-	-	0	7,084	255	18
14 垂 井 町	3,282	0	-	-	-	0	3,282	6	2
15 関 ヶ 原 町	3,802	-	-	-	-	-	3,802	248	16
安 八 郡	-	-	-	-	-	-	-	-	-
16 神 戸 町	-	-	-	-	-	-	-	-	-
17 輪 之内 町	-	-	-	-	-	-	-	-	-
18 安 八 町	-	-	-	-	-	-	-	-	-
揖 斐	75,550	5,566	5,566	5,239	327	0	69,984	21,552	13,795
揖 斐 郡	75,550	5,566	5,566	5,239	327	0	69,984	21,552	13,795
揖 斐 川 町	73,440	5,566	5,566	5,239	327	0	67,874	21,540	13,794
(20 揖 斐 川 町)	-	2,114	578	0
(21 谷 汲 村)	-	6,116	529	121
(24 春 日 村)	-	10,377	448	217
(25 久 瀬 村)	0	8,789	2,338	100
(26 藤 橋 村)	-	27,986	15,480	13,006
(27 坂 内 村)	-	12,492	2,167	350
22 大 野 町	552	-	-	-	-	-	552	8	0
23 池 田 町	1,558	0	-	-	-	0	1,558	5	0
中 濃	47,554	686	686	534	152	0	46,868	2,912	203
関 市	38,211	364	363	328	36	0	37,848	2,458	168
(38 関 市)	-	4,027	186	88
(40 洞 戸 村)	-	3,536	148	1
(41 板 取 村)	-	17,916	1,294	64
(42 武 芸 川 町)	0	1,984	7	0
(43 武 儀 町)	0	5,874	517	2
(44 上 之 保 村)	-	4,510	305	13
39 美 濃 市	9,343	322	322	206	116	-	9,021	454	36

〔資料〕 国有林のうち林野庁所管は中部森林管理局調べ
林野庁所管外、民有林は県林政課調べ

単位：面積(ha)

有 林		有 林									市町村
市町村	財産区	小 計	慣行共有	森林研究整備機構	公 社	組 合	社 寺	会 社	個 人	その他	
50,563	16,863	596,665	19,830	22,847	26,593	14,360	14,355	54,209	372,015	72,456	平30
50,696	16,901	596,984	19,939	22,986	26,550	14,359	14,302	54,066	370,704	74,079	令元
50,301	16,992	597,353	19,866	23,021	26,566	14,721	14,314	54,012	364,957	79,895	令2
50,191	17,436	597,477	19,947	23,080	26,618	15,116	14,392	54,181	367,147	76,997	令3
50,685	17,445	597,630	19,839	23,152	26,550	14,831	14,189	53,798	363,003	82,269	令4
1,308	983	50,458	1,152	4,009	1,463	1,033	1,437	7,095	27,539	6,731	岐阜
191	58	5,568	267	-	56	71	391	293	3,490	1,000	1
191	58	5,568	267	-	56	71	391	293	3,490	1,000	7
-	-	-	-	-	-	-	-	-	-	-	2
-	-	-	-	-	-	-	-	-	-	-	-
189	-	1,519	25	-	-	1	95	161	645	592	3
189	-	1,504	25	-	-	1	94	149	644	591	4
-	-	14	0	-	-	-	0	12	1	1	-
24	793	17,008	501	193	324	666	537	672	10,706	3,407	35
4	-	2,313	214	-	13	5	147	73	1,652	209	36
1	-	1,746	2	-	137	607	71	5	679	245	37
19	793	12,948	286	193	173	55	319	595	8,375	2,954	30
-	-	-	-	-	-	-	-	-	-	-	31
-	-	-	-	-	-	-	-	-	-	-	-
905	132	26,364	358	3,816	1,084	294	414	5,969	12,697	1,732	29
10	1	3,860	0	545	501	182	75	191	1,916	451	32
-	-	-	-	-	-	-	-	-	-	-	33
0	-	37	-	-	-	-	9	13	8	8	34
894	131	22,466	358	3,270	583	112	331	5,766	10,774	1,273	5
-	-	-	-	-	-	-	-	-	-	-	6
-	-	-	-	-	-	-	-	-	-	-	-
-	-	-	-	-	-	-	-	-	-	-	28
562	1,438	20,555	854	1,114	599	130	813	674	13,772	2,599	西濃
409	1,046	9,213	315	849	391	0	188	174	5,545	1,752	8
1	-	388	-	-	-	0	22	4	346	16	13
408	1,046	8,826	315	849	391	-	166	171	5,199	1,736	19
-	-	-	-	-	-	-	-	-	-	-	9
16	254	2,760	400	152	95	0	234	85	1,261	533	10
-	-	-	-	-	-	-	-	-	-	-	11
16	254	2,760	400	152	95	0	234	85	1,261	533	12
39	-	1,752	34	105	-	129	140	145	1,164	35	14
39	-	1,752	34	105	-	129	140	145	1,164	35	15
98	138	6,830	105	9	113	-	251	270	5,802	279	16
5	-	3,276	6	-	77	-	154	111	2,802	125	17
94	138	3,554	99	9	36	-	97	159	3,000	154	18
-	-	-	-	-	-	-	-	-	-	-	-
-	-	-	-	-	-	-	-	-	-	-	-
-	-	-	-	-	-	-	-	-	-	-	-
6,460	1,298	48,431	3,322	3,432	7,034	1,515	3,150	1,692	19,637	8,648	揖斐
6,460	1,298	48,431	3,322	3,432	7,034	1,515	3,150	1,692	19,637	8,648	20
6,448	1,298	46,334	3,103	3,176	6,929	957	3,057	1,668	18,833	8,612	21
472	105	1,536	409	0	563	-	66	60	405	32	22
62	347	5,587	55	453	283	0	515	235	3,363	683	23
231	-	9,929	29	1,233	191	794	319	774	5,791	797	24
1,392	846	6,451	1,361	219	1,664	163	162	290	2,380	212	25
2,472	1	12,507	305	951	2,454	-	214	151	2,445	5,987	26
1,817	-	10,325	943	320	1,774	-	1,781	157	4,448	901	27
8	-	544	35	-	0	-	74	20	398	16	28
5	-	1,553	184	256	106	557	19	4	406	20	29
1,796	913	43,956	661	1,722	895	214	1,407	3,060	30,779	5,218	中濃
1,749	541	35,390	430	1,188	445	207	937	2,474	25,165	4,544	30
76	22	3,841	31	-	10	5	273	368	2,407	748	31
147	-	3,388	0	82	109	-	105	323	2,508	261	32
1,230	-	16,622	239	911	220	141	129	1,548	11,872	1,561	33
2	5	1,976	31	146	46	1	217	18	678	840	34
2	514	5,357	127	48	46	60	147	213	4,243	474	35
292	-	4,205	2	1	15	0	65	5	3,457	660	36
47	372	8,566	231	534	450	7	471	586	5,614	674	37

〔注〕 森林所有形態別による集計。

私有林の「その他」欄に学校有林、記名及びその他共有林等を含め集計。

森林研究整備機構→H15～H19「緑資源機構」、H20～H28「森林総合研究所」、H29～「森林研究・整備機構」。

(1) 所有形態別森林面積 (続き)

郡市町村	総計	国 有 林				林野庁 所管外	民 有		
		合計	林 野 庁		合計		小計	公 有	
			小計	直営林					官行造林地
郡 上	92,843	2,266	2,266	1,320	947	-	90,576	8,757	416
郡 上 市	92,843	2,266	2,266	1,320	947	-	90,576	8,757	416
(45 八幡町)	-	22,147	588	66
(46 大和町)	-	13,635	861	17
(47 白鳥町)	-	16,223	3,009	120
(48 高鷺村)	-	7,560	577	4
(49 美並村)	-	6,988	381	1
(50 明宝村)	-	14,683	2,298	208
(51 和良村)	-	9,340	1,043	1
可 茂	60,930	2,082	2,081	1,912	170	0	58,849	4,472	271
52 美濃加茂市	2,945	-	-	-	-	-	2,945	185	69
可 児 市	3,330	0	-	-	-	0	3,330	495	33
(53 可児市)	3,161	0	-	-	-	0	3,161	389	33
(62 兼山町)	169	0	-	-	-	0	169	106	-
加 茂 郡	51,313	2,031	2,030	1,912	118	0	49,282	2,885	52
54 坂祝町	465	-	-	-	-	-	465	1	-
55 富加町	644	-	-	-	-	-	644	15	0
56 川辺町	2,859	0	-	-	-	0	2,859	173	11
57 七宗町	8,263	1,508	1,508	1,508	-	0	6,755	609	1
58 八百津町	10,338	118	118	-	118	-	10,219	1,235	7
59 白川町	20,965	-	-	-	-	-	20,965	484	33
60 東白川村	7,780	404	404	404	-	-	7,376	369	0
可 児 郡	3,343	51	51	-	51	-	3,292	907	118
61 御嵩町	3,343	51	51	-	51	-	3,292	907	118
東 濃	24,125	449	448	230	218	0	23,677	5,476	22
多 治 見 市	4,418	208	208	-	208	0	4,210	1,057	2
(63 多治見市)	-	...	0	3,727	705	2
(66 笠原町)	-	...	-	483	352	0
64 瑞浪市	12,174	241	241	230	10	0	11,933	1,517	5
65 土岐市	7,534	-	-	-	-	-	7,534	2,903	15
恵 那	92,931	21,125	21,124	20,847	277	1	71,806	13,113	322
中 津 川 市	53,990	16,331	16,330	16,083	247	1	37,659	8,963	280
(67 中津川市)	1	12,658	1,615	71
(69 坂下町)	-	2,216	413	4
(70 川上村)	-	1,478	821	0
(71 加子母村)	-	5,589	1,256	176
(72 付知町)	-	4,298	326	3
(73 福岡町)	-	6,510	2,262	25
(74 蛭川村)	-	3,385	1,581	1
(長野県山口村)	-	1,526	689	-
恵 那 市	38,941	4,794	4,794	4,765	29	-	34,147	4,150	42
(68 恵那市)	-	11,492	931	34
(75 岩村町)	-	1,846	603	-
(76 山岡町)	-	4,327	411	1
(77 明智町)	-	5,410	594	1
(78 串原村)	-	3,005	207	4
(79 上矢作町)	-	8,066	1,405	1
下 呂	78,370	22,846	22,846	21,926	920	0	55,523	3,289	1,245
下 呂 市	78,370	22,846	22,846	21,926	920	0	55,523	3,289	1,245
(80 萩原町)	-	10,785	930	528
(81 小坂町)	-	8,098	699	173
(82 下呂町)	-	15,514	914	254
(83 金山町)	0	14,799	441	213
(84 馬瀬村)	-	6,327	305	76
飛 騨	308,635	116,948	116,947	115,818	1,129	1	191,688	22,782	2,240
高 山 市	200,400	80,668	80,667	80,210	457	1	119,733	9,618	2,011
(85 高山市)	-	9,718	407	45
(86 丹生川村)	-	15,664	1,340	92
(87 清見村)	-	20,844	1,173	519
(88 荘川村)	-	14,987	1,148	-
(90 宮川村)	-	3,163	1,669	6
(91 久々野町)	0	7,995	1,044	597
(92 朝日村)	0	9,415	515	235
(93 高根村)	-	11,143	1,471	499
(95 国府町)	-	6,993	115	4
(99 上宝村)	-	19,810	737	14
飛 騨 市	74,278	17,483	17,483	16,811	672	-	56,796	6,241	229
(94 古川町)	-	7,419	546	7
(96 河合村)	-	12,695	1,589	123
(97 宮川村)	-	14,641	1,071	63
(98 神岡町)	-	22,041	3,035	36
大 野 郡	33,957	18,797	18,797	18,797	-	-	15,160	6,923	0
89 白川村	33,957	18,797	18,797	18,797	-	-	15,160	6,923	0

[資料] 国有林のうち林野庁所管は中部森林管理局調べ
林野庁所管外、民有林は県林政課調べ

単位：面積(ha)

市町村		有 林										市町村
市町村	財産区	小計	慣行共有	森林研究整備機構	公社	組合	社寺	会社	個人	その他		
1,369	6,971	81,820	1,506	3,638	3,098	872	509	11,289	54,974	5,933	郡上	
1,369	6,971	81,820	1,506	3,638	3,098	872	509	11,289	54,974	5,933		
522	-	21,560	27	780	437	140	108	1,812	16,439	1,817	45	
603	241	12,775	115	714	1,175	3	27	2,877	6,727	1,137	46	
76	2,813	13,213	200	986	435	3	290	1,915	8,697	687	47	
84	489	6,983	17	172	-	3	14	1,050	5,181	546	48	
73	308	6,607	641	5	110	3	33	282	5,108	425	49	
10	2,080	12,385	488	729	721	640	27	1,873	7,252	655	50	
2	1,040	8,297	18	252	220	81	9	1,481	5,570	666	51	
3,439	763	54,376	251	165	1,002	1,020	1,270	2,842	42,306	5,521	可茂	
17	100	2,760	16	-	85	14	113	133	1,978	421	52	
181	281	2,834	46	10	8	268	94	782	1,270	356		
75	281	2,772	46	10	-	267	91	766	1,242	350	53	
106	-	62	-	-	8	1	3	17	27	6	62	
2,452	382	46,397	121	55	902	730	910	1,721	37,697	4,261		
1	-	464	15	-	-	-	14	51	226	157	54	
14	-	629	16	-	-	0	63	94	394	61	55	
162	-	2,685	5	-	12	235	185	206	1,718	324	56	
264	344	6,147	31	23	8	-	60	174	5,284	566	57	
1,190	38	8,985	19	26	143	484	164	304	7,040	804	58	
451	-	20,481	34	6	399	9	418	643	17,360	1,612	59	
369	-	7,007	-	-	340	1	5	249	5,675	737	60	
789	-	2,385	67	99	6	8	153	206	1,361	483		
789	-	2,385	67	99	6	8	153	206	1,361	483	61	
4,421	1,033	18,201	785	254	117	2,474	616	1,986	8,805	3,165	東濃	
894	161	3,153	199	-	-	5	219	652	1,461	618		
542	161	3,022	199	-	-	5	214	634	1,395	577	63	
352	-	131	-	-	-	-	5	18	67	41	66	
691	820	10,416	127	67	96	1,745	258	1,028	5,131	1,964	64	
2,836	51	4,631	459	186	21	724	139	306	2,213	583	65	
9,314	3,477	58,693	2,515	189	1,315	5,122	611	2,166	40,513	6,262	恵那	
6,035	2,648	28,696	2,052	179	1,301	1,647	283	1,205	19,650	2,380		
1,125	419	11,043	1,633	19	452	1,366	139	445	5,638	1,350	67	
286	123	1,803	9	-	1	3	6	98	1,609	76	69	
820	-	657	6	-	142	0	10	2	475	22	70	
1,080	-	4,333	322	5	202	5	18	154	3,485	142	71	
318	6	3,972	20	-	312	264	30	106	3,072	168	72	
136	2,101	4,248	52	156	191	0	49	197	3,266	337	73	
1,580	-	1,804	7	-	-	-	21	200	1,411	164	74	
689	-	837	2	-	-	7	11	2	694	121		
3,279	829	29,997	463	9	14	3,475	328	962	20,863	3,882		
518	379	10,562	91	-	-	2,235	110	260	6,901	965	68	
603	-	1,243	2	-	-	2	41	22	909	267	75	
345	65	3,916	8	-	14	-	103	123	2,801	867	76	
528	64	4,817	78	-	-	0	45	447	3,644	603	77	
202	-	2,798	17	9	-	0	15	90	2,017	650	78	
1,083	321	6,661	267	-	-	1,238	14	19	4,592	531	79	
1,476	568	52,234	1,219	1,576	1,602	414	401	2,913	38,387	5,722	下呂	
1,476	568	52,234	1,219	1,576	1,602	414	401	2,913	38,387	5,722		
400	1	9,856	617	235	217	17	119	316	7,221	1,115	80	
527	-	7,399	49	564	73	78	14	231	3,906	2,483	81	
155	505	14,600	320	255	420	40	131	928	11,591	914	82	
165	63	14,358	80	323	655	259	71	1,098	10,867	1,005	83	
229	-	6,022	154	199	236	19	67	339	4,802	205	84	
20,541	1	168,906	7,575	7,054	9,426	2,037	3,975	20,079	86,291	32,470	飛騨	
7,606	1	110,115	1,714	4,195	6,419	1,576	2,456	12,945	59,695	21,115		
361	1	9,311	59	424	460	345	275	712	5,846	1,191	85	
1,248	-	14,324	92	672	402	44	140	990	8,562	3,422	86	
654	-	19,671	603	493	1,192	443	857	2,018	10,207	3,860	87	
1,148	-	13,840	422	620	626	4	542	1,367	5,854	4,404	88	
1,663	-	1,494	2	108	30	-	85	14	759	496	90	
447	-	6,952	273	515	476	7	272	198	4,296	915	91	
279	-	8,901	12	212	1,048	150	12	751	5,137	1,580	92	
972	-	9,671	72	219	1,368	18	11	1,983	4,392	1,608	93	
110	-	6,878	163	361	167	72	123	431	4,615	944	95	
723	-	19,074	17	572	650	493	137	4,482	10,028	2,694	99	
6,013	-	50,554	3,746	2,543	2,827	461	1,481	6,082	24,054	9,360		
539	-	6,872	429	505	305	85	66	366	4,494	622	94	
1,466	-	11,106	3,137	610	459	3	127	837	4,389	1,545	96	
1,009	-	13,570	66	850	1,088	23	135	3,556	6,080	1,771	97	
2,999	-	19,006	114	579	975	349	1,152	1,323	9,091	5,422	98	
6,923	-	8,237	2,115	315	180	1	38	1,052	2,541	1,994		
6,923	-	8,237	2,115	315	180	1	38	1,052	2,541	1,994	89	

[注] 森林所有形態別による集計。
 私有林の「その他」欄に学校有林、記名及びその他共有林等を含め集計。
 森林研究整備機構→H15～H19「緑資源機構」、H20～H28「森林総合研究所」、H29～「森林研究・整備機構」。

(2) 所有形態別森林蓄積

年度・郡市町村	総計	国 有 林					民 有		
		合計	林 野 庁			林野庁 所管外	合計	小計	公 有 県
			小計	直営林	官行造林地				
平成30年度	181,949	29,093	29,090	27,907	1,184	3	152,856	17,823	3,727
令和元年度	184,826	30,365	30,362	29,241	1,121	3	154,462	18,009	3,710
令和2年度	186,445	30,350	30,347	29,264	1,083	3	156,095	18,131	3,737
令和3年度	188,654	30,768	30,765	29,682	1,083	3	157,886	18,507	3,791
令和4年度	190,338	30,837	30,835	29,734	1,101	3	159,500	18,680	3,698
岐 阜	14,069	845	843	786	57	3	13,223	677	118
岐 阜 市	712	24	24	24	-	-	688	31	0
(1 岐 阜 市)	-	-	688	31	0
(7 柳 津 町)	-	-	-	-	-
2 羽 島 市	-	-	-	-	-	-	-	-	-
各 務 原 市	218	3	-	-	-	3	216	18	1
(3 各 務 原 市)	-	-	-	-	216	18	1
(4 川 島 町)	-	-	-	...	1	-	-
山 県 市	5,887	141	141	115	25	-	5,746	338	66
(35 高 富 町)	-	363	0	-
(36 伊 自 良 村)	-	339	6	6
(37 美 山 町)	-	5,045	332	60
瑞 穂 市	-	-	-	-	-	-	-	-	-
(30 穂 積 町)	-	-	-	-
(31 巢 南 町)	-	-	-	-
本 巢 市	7,252	678	678	646	32	-	6,574	289	51
(29 本 巢 町)	-	917	2	0
(32 真 正 町)	-	-	-	-
(33 糸 貫 町)	-	5	0	-
(34 根 尾 村)	-	5,652	287	50
羽 島 郡	-	-	-	-	-	-	-	-	-
5 岐 南 町	-	-	-	-	-	-	-	-	-
6 笠 松 町	-	-	-	-	-	-	-	-	-
本 巢 郡	-	-	-	-	-	-	-	-	-
28 北 方 町	-	-	-	-	-	-	-	-	-
西 濃	5,056	-	-	-	-	-	5,056	435	54
大 垣 市	2,182	-	-	-	-	-	2,182	315	42
(8 大 垣 市)	66	-	-	-	-	-	66	0	0
(13 上 石 津 町)	2,116	-	-	-	-	-	2,116	315	42
(19 墨 俣 町)	-	-	-	-	-	-	-	-	-
海 津 市	530	-	-	-	-	-	530	43	0
(9 海 津 町)	-	-	-	-	-	-	-	-	-
(10 平 田 町)	-	-	-	-	-	-	-	-	-
(11 南 濃 町)	530	-	-	-	-	-	530	43	0
養 老 郡	309	-	-	-	-	-	309	11	5
12 養 老 町	309	-	-	-	-	-	309	11	5
不 破 郡	2,035	-	-	-	-	-	2,035	66	6
14 垂 井 町	717	-	-	-	-	-	717	1	0
15 関 ヶ 原 町	1,318	-	-	-	-	-	1,318	65	6
安 八 郡	-	-	-	-	-	-	-	-	-
16 神 戸 町	-	-	-	-	-	-	-	-	-
17 輪 之 内 町	-	-	-	-	-	-	-	-	-
18 安 八 町	-	-	-	-	-	-	-	-	-
揖 斐	15,493	887	887	791	95	-	14,607	3,869	2,367
揖 斐 郡	15,493	887	887	791	95	-	14,607	3,869	2,367
揖 斐 川 町	15,093	887	887	791	95	-	14,206	3,867	2,366
(20 揖 斐 川 町)	-	426	114	0
(21 谷 汲 村)	-	1,437	137	40
(24 春 日 村)	-	2,330	116	68
(25 久 瀬 村)	-	2,050	448	34
(26 藤 橋 村)	-	5,283	2,580	2,107
(27 坂 内 村)	-	2,679	472	118
22 大 野 町	104	-	-	-	-	-	104	1	0
23 池 田 町	296	-	-	-	-	-	296	2	0
中 濃	11,197	175	175	136	40	-	11,021	769	53
関 市	9,114	100	100	87	13	-	9,014	662	46
(38 関 市)	-	651	28	14
(40 洞 戸 村)	-	1,088	56	1
(41 板 取 村)	-	4,056	317	26
(42 武 芸 川 町)	-	463	3	0
(43 武 儀 町)	-	1,474	164	0
(44 上 之 保 村)	-	1,282	94	5
39 美 濃 市	2,082	75	75	49	27	-	2,007	107	7

[資料] 国有林のうち林野庁所管は中部森林管理局調べ
林野庁所管外、民有林は県林政課調べ

単位：蓄積(千m³)

林		有 林									市町村
市町村	財産区	小 計	慣行共有	森林研究整備機構	公 社	組 合	社 寺	会 社	個 人	その他	
10,277	3,819	135,033	4,054	5,644	6,898	2,956	2,910	10,733	87,665	14,174	平30
10,416	3,882	136,453	4,121	5,759	7,052	2,989	2,922	10,814	88,115	14,681	令元
10,431	3,962	137,965	4,138	5,886	7,220	3,088	2,945	10,867	87,315	16,506	令2
10,527	4,189	139,379	4,198	6,017	7,394	3,228	2,988	11,027	88,746	15,782	令3
10,741	4,241	140,820	4,213	6,114	7,526	3,197	2,972	11,055	88,730	17,013	令4
239	320	12,547	231	918	355	214	292	1,529	7,460	1,548	岐阜
23	8	657	41	-	7	3	53	27	410	117	1
23	8	657	41	-	7	3	53	27	410	117	7
-	-	-	-	-	-	-	-	-	-	-	2
-	-	-	-	-	-	-	-	-	-	-	-
17	-	198	3	-	-	0	12	17	84	81	3
17	-	197	3	-	-	0	12	17	84	81	4
-	-	1	0	-	-	-	0	0	0	0	-
7	265	5,408	119	65	68	141	147	222	3,674	972	35
0	-	362	34	-	2	0	23	10	260	33	36
0	-	333	0	-	29	122	15	1	122	44	37
7	265	4,713	85	65	37	18	109	212	3,292	894	-
-	-	-	-	-	-	-	-	-	-	-	30
-	-	-	-	-	-	-	-	-	-	-	31
191	47	6,284	68	853	280	70	79	1,263	3,291	379	29
1	0	915	0	138	98	44	16	40	470	108	32
-	-	-	-	-	-	-	-	-	-	-	33
0	-	5	-	-	-	-	1	2	1	1	34
190	47	5,364	68	715	182	26	62	1,221	2,820	270	5
-	-	-	-	-	-	-	-	-	-	-	6
-	-	-	-	-	-	-	-	-	-	-	-
-	-	-	-	-	-	-	-	-	-	-	28
124	258	4,621	159	189	121	21	161	155	3,322	493	西濃
91	182	1,867	58	143	74	0	37	32	1,200	322	8
0	-	66	-	-	-	0	3	1	60	2	13
90	182	1,801	58	143	74	-	34	31	1,141	320	19
-	-	-	-	-	-	-	-	-	-	-	9
3	40	487	69	26	23	0	37	10	228	94	10
-	-	-	-	-	-	-	-	-	-	-	11
3	40	487	69	26	23	0	37	10	228	94	6
7	-	298	5	19	-	21	22	28	197	6	12
7	-	298	5	19	-	21	22	28	197	6	14
24	35	1,969	27	2	24	-	64	85	1,697	71	15
1	-	716	2	-	14	-	37	24	613	25	16
24	35	1,253	25	2	10	-	28	60	1,083	45	17
-	-	-	-	-	-	-	-	-	-	-	18
-	-	-	-	-	-	-	-	-	-	-	-
-	-	-	-	-	-	-	-	-	-	-	-
1,245	258	10,738	641	921	2,286	302	572	328	4,201	1,486	揖斐
1,245	258	10,738	641	921	2,286	302	572	328	4,201	1,486	20
1,242	258	10,340	600	875	2,263	204	557	324	4,038	1,479	21
89	25	312	77	0	127	-	15	11	76	5	24
15	83	1,300	11	113	69	0	129	51	780	147	25
48	-	2,214	5	342	46	167	61	139	1,288	167	26
263	151	1,602	272	64	531	36	34	67	556	43	27
473	0	2,704	61	259	860	-	40	30	480	975	22
354	-	2,207	174	98	630	-	278	27	858	143	23
1	-	103	7	-	0	-	11	3	78	3	38
2	-	295	35	46	22	98	4	1	84	4	40
455	261	10,253	145	416	198	57	330	692	7,260	1,156	41
446	170	8,353	100	286	103	56	219	556	6,017	1,015	42
10	4	623	4	-	2	1	48	54	396	118	43
55	-	1,032	0	18	40	-	26	106	752	91	44
291	-	3,739	52	221	43	39	30	338	2,686	330	44
0	2	460	6	36	7	0	57	4	151	198	49
0	163	1,310	38	11	9	16	37	52	1,039	108	49
89	-	1,189	1	0	2	0	20	1	994	171	49
9	90	1,900	45	130	94	1	110	135	1,243	141	39

〔注〕 森林所有形態別による集計。

私有林の「その他」欄に学校有林、記名及びその他共有林等を含め集計。

森林研究整備機構→H15～H19「緑資源機構」、H20～H28「森林総合研究所」、H29～「森林研究・整備機構」。

(2) 所有形態別森林蓄積 (続き)

郡市町村	総計	国 有 林				民 有 林			
		合 計	小 計	林 野 庁		林野庁 所管外	合 計	小 計	公 民 有 林
				直営林	官行造林地				
郡 上	24,532	377	377	195	183	-	24,155	2,246	131
郡 上 市	24,532	377	377	195	183	-	24,155	2,246	131
(45 八幡町)	-	6,350	199	16
(46 大和町)	-	3,883	270	9
(47 白鳥町)	-	3,719	411	30
(48 高鷺村)	-	1,932	180	1
(49 美並村)	-	1,706	102	0
(50 明宝村)	-	3,878	735	75
(51 和良村)	-	2,687	348	1
可 茂	14,184	625	625	592	33	-	13,559	1,064	51
52 美濃加茂市	515	-	-	-	-	-	515	24	9
可 児 市	387	-	-	-	-	-	387	67	4
(53 可児市)	358	-	-	-	-	-	358	47	4
(62 兼山町)	29	-	-	-	-	-	29	21	-
加 茂 郡	12,715	615	615	592	23	-	12,100	812	15
54 坂祝町	51	-	-	-	-	-	51	0	-
55 富加町	102	-	-	-	-	-	102	2	-
56 川辺町	653	-	-	-	-	-	653	50	4
57 七宗町	2,289	472	472	472	-	-	1,817	198	0
58 八百津町	2,625	23	23	-	23	-	2,602	334	2
59 白川町	4,899	-	-	-	-	-	4,899	103	9
60 東白川村	2,097	120	120	120	-	-	1,977	125	-
可 児 郡	567	10	10	-	10	-	557	161	23
61 御嵩町	567	10	10	-	10	-	557	161	23
東 濃	3,308	152	152	65	88	-	3,156	728	3
多 治 見 市	527	84	84	-	84	-	444	120	0
(63 多治見市)	-	...	-	380	69	0
(66 笠原町)	-	...	-	64	51	0
64 瑞浪市	1,856	69	69	65	4	-	1,788	272	1
65 土岐市	924	-	-	-	-	-	924	336	2
恵 那	23,187	4,863	4,863	4,763	99	-	18,324	3,340	87
中 津 川 市	13,449	3,698	3,698	3,612	85	-	9,751	2,300	76
(67 中津川市)	-	2,990	354	17
(69 坂下町)	-	663	106	1
(70 川上村)	-	435	243	0
(71 加子母村)	-	1,528	288	48
(72 付知町)	-	1,151	96	1
(73 福岡町)	-	1,666	588	9
(74 蛭川村)	-	788	390	0
(長野県 山口村)	-	530	235	-
恵 那 市	9,738	1,165	1,165	1,151	14	-	8,573	1,040	10
(68 恵那市)	-	2,848	222	9
(75 岩村町)	-	446	148	-
(76 山岡町)	-	828	85	0
(77 明智町)	-	1,225	166	0
(78 串原村)	-	833	60	1
(79 上矢作町)	-	2,392	360	0
下 呂	21,647	5,290	5,290	5,053	237	-	16,356	991	348
下 呂 市	21,647	5,290	5,290	5,053	237	-	16,356	991	348
(80 萩原町)	-	3,623	270	149
(81 小坂町)	-	2,053	183	35
(82 下呂町)	-	4,826	322	87
(83 金山町)	-	3,988	110	49
(84 馬瀬村)	-	1,866	107	27
飛 騨	57,664	17,622	17,622	17,352	270	-	40,042	4,562	487
高 山 市	37,254	12,878	12,878	12,768	109	-	24,376	1,941	432
(85 高山市)	-	2,136	86	10
(86 丹生川村)	-	3,042	216	12
(87 清見村)	-	3,789	217	87
(88 荘川村)	-	3,393	281	-
(90 宮川村)	-	667	367	0
(91 久々野町)	-	2,075	319	194
(92 朝日村)	-	2,204	128	58
(93 高根村)	-	1,751	195	69
(95 国府町)	-	1,480	29	1
(99 上宝村)	-	3,839	104	2
飛 騨 市	15,569	2,851	2,851	2,691	160	-	12,718	1,333	55
(94 古川町)	-	1,719	144	1
(96 河合村)	-	2,974	341	30
(97 官川村)	-	3,473	239	15
(98 神岡町)	-	4,552	609	8
大 神 郡	4,841	1,893	1,893	1,893	-	-	2,948	1,289	0
89 白川村	4,841	1,893	1,893	1,893	-	-	2,948	1,289	0

[資料] 国有林のうち林野庁所管は中部森林管理局調べ
林野庁所管外、民有林は県林政課調べ

単位：蓄積(千㎡)

林		有 林									市町村
市町村	財産区	小 計	慣行共有	森林研究整備機構	公 社	組 合	社 寺	会 社	個 人	その他	市町村
417	1,697	21,910	356	1,076	788	192	124	2,726	15,074	1,573	郡上
417	1,697	21,910	356	1,076	788	192	124	2,726	15,074	1,573	
183	-	6,151	8	227	120	32	34	503	4,736	490	45
189	72	3,613	24	225	282	1	7	868	1,911	295	46
12	369	3,308	49	314	120	1	58	287	2,298	182	47
15	164	1,752	4	56	-	1	4	209	1,354	124	48
15	87	1,604	144	1	23	1	9	53	1,273	100	49
2	658	3,143	122	193	177	131	7	429	1,892	192	50
0	347	2,339	7	60	66	26	4	377	1,609	191	51
839	173	12,496	42	36	227	237	281	518	9,950	1,204	可茂
2	13	491	2	-	22	2	21	21	354	68	52
28	35	320	5	2	2	39	12	78	144	40	
8	35	311	5	2	-	39	11	76	140	39	53
21	-	8	-	-	2	0	0	2	4	1	62
672	125	11,289	25	15	203	195	221	385	9,231	1,014	
0	-	50	1	-	-	-	2	4	25	18	54
2	-	100	3	-	-	0	10	13	64	10	55
46	-	602	1	-	3	65	47	39	367	80	56
80	117	1,619	6	8	1	-	23	55	1,404	121	57
325	7	2,268	5	5	39	126	44	74	1,767	208	58
93	-	4,797	8	1	89	3	94	133	4,096	372	59
125	-	1,852	-	-	71	0	1	67	1,508	204	60
138	-	397	11	19	1	1	27	34	221	81	
138	-	397	11	19	1	1	27	34	221	81	61
556	169	2,428	85	50	22	389	82	219	1,182	400	東濃
103	17	324	26	-	-	0	21	60	159	58	
52	17	311	26	-	-	0	20	59	152	53	63
51	-	13	-	-	-	-	0	1	6	5	66
124	147	1,516	14	10	18	285	44	128	741	276	64
329	5	588	45	39	4	103	17	32	282	66	65
2,355	898	14,984	634	55	315	1,302	169	446	10,539	1,525	恵那
1,547	676	7,451	503	54	311	385	82	254	5,284	579	
237	99	2,636	388	4	99	313	39	80	1,416	297	67
73	32	557	3	-	0	1	2	23	505	23	69
243	-	192	2	-	36	0	4	1	143	6	70
240	-	1,240	87	-	48	2	6	39	1,024	34	71
94	2	1,054	6	-	79	65	9	28	821	45	72
36	543	1,078	15	49	49	0	13	43	826	83	73
390	-	398	1	-	-	-	4	39	308	45	74
235	-	296	1	-	-	3	5	0	240	47	
808	222	7,533	132	2	3	917	87	192	5,255	945	
122	91	2,626	26	-	-	561	29	54	1,719	236	68
148	-	298	1	-	-	0	11	3	220	64	75
68	16	743	2	-	3	-	25	20	537	156	76
146	19	1,060	23	-	-	-	12	89	795	141	77
59	-	773	4	2	-	0	6	21	567	175	78
264	95	2,032	76	-	-	355	5	5	1,417	174	79
436	207	15,365	342	472	492	137	134	957	11,366	1,465	下呂
436	207	15,365	342	472	492	137	134	957	11,366	1,465	
120	0	3,353	148	74	78	4	43	103	2,525	377	80
148	-	1,869	19	133	25	28	5	68	1,095	497	81
48	187	4,504	108	93	134	9	45	306	3,524	286	82
41	20	3,878	29	97	186	94	23	371	2,837	242	83
80	-	1,760	39	75	70	3	18	109	1,384	62	84
4,075	0	35,480	1,576	1,982	2,722	346	828	3,485	18,377	6,164	飛騨
1,509	0	22,435	391	1,065	1,726	259	501	2,172	12,474	3,846	
76	0	2,050	12	134	128	63	68	147	1,254	245	85
204	-	2,826	16	158	114	9	38	132	1,806	553	86
130	-	3,572	113	130	322	68	149	371	1,750	669	87
281	-	3,113	120	153	202	1	97	272	1,389	880	88
367	-	300	0	27	7	-	17	2	150	96	90
125	-	1,757	77	157	159	1	63	49	1,087	163	91
70	-	2,076	2	56	331	25	4	144	1,184	330	92
126	-	1,556	14	24	249	2	2	263	759	243	93
28	-	1,451	34	75	38	15	26	77	990	196	95
102	-	3,735	3	152	176	75	37	716	2,104	472	99
1,278	-	11,386	770	821	938	87	315	1,115	5,368	1,972	
142	-	1,576	97	129	77	20	17	72	1,034	131	94
310	-	2,633	640	220	166	0	26	174	1,026	381	96
224	-	3,234	13	294	366	5	32	649	1,482	394	97
601	-	3,942	20	178	329	62	241	221	1,826	1,066	98
1,288	-	1,659	415	97	58	0	11	197	535	346	
1,288	-	1,659	415	97	58	0	11	197	535	346	89

〔注〕 森林所有形態別による集計。
 私有林の「その他」欄に学校有林、記名及びその他共有林等を含め集計。
 森林研究整備機構→H15～H19「緑資源機構」、H20～H28「森林総合研究所」、H29～「森林研究・整備機構」。

(3) 民有林林種別面積・蓄積

年度・郡市町村	総計	面積									竹林
		立木			人工林			天然林			
		合計	針葉樹計	広葉樹計	小計	針葉樹	広葉樹	小計	針葉樹	広葉樹	
平成30年度	683,817	660,133	367,108	293,025	308,917	307,593	1,324	351,216	59,515	291,701	1,095
令和元年度	684,102	659,175	367,111	292,064	309,017	307,669	1,348	350,158	59,442	290,716	1,095
令和2年度	684,141	658,715	366,818	291,897	308,813	307,457	1,356	349,903	59,361	290,541	1,084
令和3年度	684,678	659,076	367,207	291,868	309,316	307,948	1,368	349,760	59,259	290,501	1,072
令和4年度	684,835	659,008	367,364	291,644	309,568	308,189	1,379	349,440	59,175	290,264	1,064
岐阜	53,058	51,822	32,179	19,643	23,253	23,037	217	28,568	9,142	19,426	98
岐阜市	5,819	5,573	4,965	608	951	897	54	4,622	4,067	555	34
(1岐阜市)	5,819	5,573	4,965	608	951	897	54	4,622	4,067	555	34
(7柳津島市)	-	-	-	-	-	-	-	-	-	-	-
(2羽島市)	-	-	-	-	-	-	-	-	-	-	-
各務原市	1,714	1,587	1,429	159	140	139	1	1,447	1,290	158	10
(3各務原市)	1,699	1,574	1,415	159	127	126	1	1,447	1,290	158	10
(4川島町)	14	13	13	-	13	13	-	-	-	-	-
山県市	17,970	17,715	13,450	4,266	10,233	10,178	54	7,483	3,271	4,211	37
(35高富町)	2,317	2,257	1,868	389	347	344	4	1,910	1,524	386	22
(36伊自良村)	1,767	1,747	1,324	424	563	560	3	1,184	764	420	4
(37美山町)	13,886	13,711	10,258	3,453	9,322	9,275	47	4,389	983	3,406	12
瑞穂市	-	-	-	-	-	-	-	-	-	-	-
(30穂積町)	-	-	-	-	-	-	-	-	-	-	-
(31巢南町)	-	-	-	-	-	-	-	-	-	-	-
本巣市	27,555	26,946	12,336	14,610	11,930	11,822	107	15,016	514	14,502	17
(29本巣町)	3,873	3,804	2,806	998	2,375	2,364	10	1,429	441	988	9
(32真正町)	-	-	-	-	-	-	-	-	-	-	-
(33糸貫町)	38	36	24	12	2	2	-	34	22	12	1
(34根尾村)	23,645	23,106	9,507	13,599	9,553	9,456	97	13,553	50	13,502	7
羽島郡	-	-	-	-	-	-	-	-	-	-	-
5岐南町	-	-	-	-	-	-	-	-	-	-	-
6笠松町	-	-	-	-	-	-	-	-	-	-	-
本巣郡	-	-	-	-	-	-	-	-	-	-	-
28北方町	-	-	-	-	-	-	-	-	-	-	-
西濃	22,806	22,144	12,513	9,631	10,201	10,166	35	11,943	2,347	9,596	90
大垣市	10,875	10,618	5,186	5,432	4,476	4,454	22	6,142	732	5,410	34
(8大垣市)	389	385	345	40	110	110	0	275	235	40	1
(13上石津町)	10,486	10,233	4,841	5,392	4,366	4,344	22	5,867	497	5,370	33
(19墨俣町)	-	-	-	-	-	-	-	-	-	-	-
海津市	3,031	2,858	1,556	1,302	975	968	7	1,882	588	1,294	3
(9海津町)	-	-	-	-	-	-	-	-	-	-	-
(10平田町)	-	-	-	-	-	-	-	-	-	-	-
(11南濃町)	3,031	2,858	1,556	1,302	975	968	7	1,882	588	1,294	3
養老郡	1,816	1,719	793	927	691	688	2	1,029	104	924	39
12養老町	1,816	1,719	793	927	691	688	2	1,029	104	924	39
不破郡	7,084	6,950	4,979	1,971	4,060	4,056	3	2,890	922	1,968	15
14垂井町	3,282	3,237	2,381	855	1,696	1,694	2	1,541	687	854	8
15関ヶ原町	3,802	3,713	2,598	1,115	2,363	2,362	1	1,349	235	1,114	7
安八郡	-	-	-	-	-	-	-	-	-	-	-
16神戸町	-	-	-	-	-	-	-	-	-	-	-
17輪之内町	-	-	-	-	-	-	-	-	-	-	-
18安八町	-	-	-	-	-	-	-	-	-	-	-
揖斐	69,984	67,277	22,551	44,726	21,449	21,339	110	45,828	1,212	44,616	128
揖斐郡	69,984	67,277	22,551	44,726	21,449	21,339	110	45,828	1,212	44,616	128
揖斐川町	67,874	65,247	21,262	43,986	20,560	20,458	102	44,687	804	43,884	106
(20揖斐川町)	2,114	2,002	1,366	636	1,097	1,094	3	905	272	633	20
(21谷汲村)	6,116	5,953	3,946	2,007	3,654	3,638	17	2,298	308	1,990	42
(24春日村)	10,377	10,014	4,568	5,446	4,560	4,531	30	5,454	37	5,416	11
(25久瀬村)	8,789	8,411	3,548	4,863	3,542	3,535	7	4,868	12	4,856	16
(26藤橋村)	27,986	26,758	4,499	22,259	4,339	4,338	0	22,419	160	22,258	4
(27坂内村)	12,492	12,110	3,335	8,775	3,367	3,322	45	8,743	13	8,730	12
22大野町	552	510	395	115	85	83	2	425	311	114	17
23池田町	1,558	1,520	895	625	804	797	6	716	98	618	6
中濃	46,868	45,904	28,602	17,303	20,962	20,898	64	24,943	7,704	17,239	65
関市	37,848	37,002	22,969	14,033	16,359	16,306	53	20,643	6,663	13,980	46
(38関市)	4,027	3,892	3,254	638	472	468	4	3,420	2,786	634	12
(40洞戸村)	3,536	3,487	2,617	871	2,536	2,535	1	951	82	869	9
(41板取村)	17,916	17,586	7,538	10,048	6,169	6,160	9	11,417	1,378	10,040	2
(42武芸川町)	1,984	1,958	1,538	420	1,037	1,031	6	921	507	413	5
(43武儀町)	5,874	5,743	4,444	1,299	3,233	3,207	26	2,510	1,237	1,273	15
(44上之保村)	4,510	4,336	3,578	758	2,911	2,904	7	1,425	674	751	3
39美濃市	9,021	8,902	5,633	3,269	4,603	4,592	11	4,300	1,041	3,259	19

[資料] 県林政課調べ

単位：面積(ha)、蓄積(千m³)

無立木地	蓄 立 木 積 地									地域森林計画 対象森林面積	市 町 村 等
	総 計	蓄		立			木		地		
		針葉樹計	広葉樹計	小 計	人 工 林		天 然 林				
				針葉樹	広葉樹	小 計	針葉樹	広葉樹			
22,590	152,856	110,036	42,820	99,125	98,992	133	53,731	11,044	42,687	682,834	平30
23,832	154,462	111,495	42,967	100,572	100,433	139	53,890	11,062	42,828	683,144	令元
24,342	156,095	112,861	43,234	101,925	101,784	142	54,170	11,077	43,093	683,195	令2
24,530	157,886	114,370	43,516	103,431	103,286	145	54,455	11,084	43,370	683,816	令3
24,762	159,500	115,735	43,765	104,787	104,638	149	54,713	11,097	43,616	683,992	令4
1,138	13,223	10,241	2,983	9,004	8,982	23	4,219	1,259	2,960	52,951	岐阜
212	688	617	71	195	189	5	493	427	66	5,787	1
212	688	617	71	195	189	5	493	427	66	5,787	7
-	-	-	-	-	-	-	-	-	-	-	2
-	-	-	-	-	-	-	-	-	-	-	3
116	216	197	19	21	21	0	195	176	19	1,696	4
115	215	196	19	21	21	0	195	176	19	1,696	35
1	1	1	-	1	1	-	-	-	-	-	36
217	5,746	5,104	642	4,541	4,537	4	1,205	567	638	17,962	37
38	363	317	46	103	103	0	260	214	45	2,315	30
16	339	290	48	149	149	0	190	142	48	1,767	31
163	5,045	4,496	548	4,289	4,285	4	756	211	545	13,880	32
-	-	-	-	-	-	-	-	-	-	-	33
-	-	-	-	-	-	-	-	-	-	-	34
-	-	-	-	-	-	-	-	-	-	-	5
592	6,574	4,323	2,251	4,247	4,234	13	2,327	89	2,238	27,506	6
60	917	773	144	700	699	1	217	74	144	3,859	28
-	-	-	-	-	-	-	-	-	-	-	19
0	5	4	1	1	1	-	5	3	1	36	9
532	5,652	3,546	2,105	3,547	3,534	12	2,105	12	2,093	23,611	10
-	-	-	-	-	-	-	-	-	-	-	11
-	-	-	-	-	-	-	-	-	-	-	12
-	-	-	-	-	-	-	-	-	-	-	14
-	-	-	-	-	-	-	-	-	-	-	15
572	5,056	3,697	1,359	3,301	3,298	4	1,755	399	1,356	22,777	揖斐
224	2,182	1,392	790	1,260	1,257	2	923	135	788	10,854	20
3	66	61	5	30	30	0	36	31	5	388	21
220	2,116	1,332	785	1,229	1,227	2	887	104	783	10,466	24
-	-	-	-	-	-	-	-	-	-	-	25
170	530	361	169	251	250	1	278	110	168	3,028	26
-	-	-	-	-	-	-	-	-	-	-	27
-	-	-	-	-	-	-	-	-	-	-	28
170	530	361	169	251	250	1	278	110	168	3,028	29
58	309	195	114	179	179	0	131	17	114	1,815	30
58	309	195	114	179	179	0	131	17	114	1,815	31
120	2,035	1,749	286	1,612	1,611	0	423	137	286	7,079	32
37	717	594	122	495	494	0	222	100	122	3,279	33
82	1,318	1,154	164	1,117	1,117	0	201	37	164	3,800	34
-	-	-	-	-	-	-	-	-	-	-	35
-	-	-	-	-	-	-	-	-	-	-	36
-	-	-	-	-	-	-	-	-	-	-	37
2,579	14,607	7,524	7,083	7,315	7,304	11	7,292	220	7,072	69,933	中濃
2,579	14,607	7,524	7,083	7,315	7,304	11	7,292	220	7,072	69,933	38
2,521	14,206	7,229	6,977	7,097	7,087	10	7,109	142	6,967	67,824	39
92	426	335	92	288	288	0	138	47	91	2,111	40
122	1,437	1,148	290	1,101	1,100	1	336	48	288	6,115	41
351	2,330	1,486	844	1,480	1,477	3	850	9	841	10,353	42
362	2,050	1,315	735	1,313	1,312	1	737	3	734	8,787	43
1,225	5,283	1,633	3,651	1,601	1,601	0	3,682	32	3,650	27,975	44
369	2,679	1,313	1,366	1,313	1,309	4	1,366	4	1,362	12,483	45
26	104	85	19	26	25	0	79	60	19	551	46
32	296	210	87	192	191	1	105	19	86	1,557	47
899	11,021	8,476	2,545	7,022	7,017	5	3,999	1,460	2,540	46,835	48
799	9,014	6,946	2,068	5,687	5,682	4	3,328	1,264	2,064	37,821	49
123	651	576	75	117	116	0	535	459	75	4,011	50
40	1,088	985	103	966	966	0	122	20	103	3,535	51
328	4,056	2,449	1,607	2,203	2,202	1	1,853	247	1,606	17,915	52
21	463	415	48	313	313	0	150	102	48	1,978	53
116	1,474	1,326	148	1,056	1,055	1	418	271	147	5,874	54
171	1,282	1,195	87	1,032	1,031	1	250	164	86	4,510	55
99	2,007	1,530	477	1,335	1,334	1	671	196	475	9,013	56

[注] 「無立木地」とは人工林・天然林伐採跡地、岩石地・崩壊地・更新困難地、その他未立木地を指す。

(5) 林野庁所管国有林(官行造林地)林種別面積・蓄積(続き)

単位:面積(ha)、蓄積(千m³)

Table with columns for '郡市町村' (Municipality/Village), '面積' (Area), and '蓄積' (Stock). It is divided into '立木地・人工林' (Standing trees and planted forests) and '無立木地' (No standing trees). Sub-categories include 'スギ' (Sugi), 'ヒノキ' (Hinoki), 'アカ・クロマツ' (Aka-kromatsu), 'カラマツ' (Karamatsu), '他針葉樹' (Other conifers), and '広葉樹' (Broadleaf trees). Rows list various municipalities like '郡上' and '可茂'.

[注] 蓄積について「竹林」は調査していない。また「無立木地」は蓄積なし。

「無立木地」は人工林・天然林伐採跡地、未立木地を、「その他」は林地以外の国有林野の林地(附帯地・貸地・雑地)をそれぞれ指す。

(6) 県営林地の現状

年度・郡市町村	総 数		県 有 林						総 数	
	箇所数	面積 ha	総 数		県 有 林		県民の山		箇所数	面積 ha
			箇所数	面積 ha	箇所数	面積 ha	箇所数	面積 ha		
平成30年度	111	7,137	22	3,989	8	2,396	14	1,592	89	3,148
令和元年度	107	7,021	22	3,989	8	2,396	14	1,592	85	3,032
令和2年度	102	6,737	22	3,989	8	2,396	14	1,592	80	2,748
令和3年度	97	6,545	22	3,989	8	2,396	14	1,592	75	2,556
令和4年度	95	6,452	22	3,974	8	2,396	14	1,578	73	2,478
岐 阜	11	300	2	147	-	-	2	147	9	153
岐 阜 市	-	-	-	-	-	-	-	-	-	-
(1 岐 阜 市)	-	-	-	-	-	-	-	-	-	-
(7 柳 津 町)	-	-	-	-	-	-	-	-	-	-
2 羽 島 市	-	-	-	-	-	-	-	-	-	-
各 務 原 市	-	-	-	-	-	-	-	-	-	-
(3 各 務 原 市)	-	-	-	-	-	-	-	-	-	-
(4 川 島 町)	-	-	-	-	-	-	-	-	-	-
山 県 市	9	153	-	-	-	-	-	-	9	153
(35 高 富 町)	-	-	-	-	-	-	-	-	-	-
(36 伊 自 良 村)	2	23	-	-	-	-	-	-	2	23
(37 美 山 町)	7	130	-	-	-	-	-	-	7	130
瑞 穂 市	-	-	-	-	-	-	-	-	-	-
(30 徳 積 町)	-	-	-	-	-	-	-	-	-	-
(31 巢 南 町)	-	-	-	-	-	-	-	-	-	-
本 巢 市	2	147	2	147	-	-	2	147	-	-
(29 本 巢 町)	-	-	-	-	-	-	-	-	-	-
(32 真 正 町)	-	-	-	-	-	-	-	-	-	-
(33 糸 貫 町)	-	-	-	-	-	-	-	-	-	-
(34 根 尾 村)	2	147	2	147	-	-	2	147	-	-
羽 島 郡	-	-	-	-	-	-	-	-	-	-
5 岐 南 町	-	-	-	-	-	-	-	-	-	-
6 笠 松 町	-	-	-	-	-	-	-	-	-	-
本 巢 郡	-	-	-	-	-	-	-	-	-	-
28 北 方 町	-	-	-	-	-	-	-	-	-	-
西 濃	10	144	2	25	2	25	-	-	8	119
大 垣 市	7	104	-	-	-	-	-	-	7	104
(8 大 垣 市)	-	-	-	-	-	-	-	-	-	-
(13 上 石 津 町)	7	104	-	-	-	-	-	-	7	104
(19 墨 俣 町)	-	-	-	-	-	-	-	-	-	-
海 津 市	-	-	-	-	-	-	-	-	-	-
(9 海 津 町)	-	-	-	-	-	-	-	-	-	-
(10 平 田 町)	-	-	-	-	-	-	-	-	-	-
(11 南 濃 町)	-	-	-	-	-	-	-	-	-	-
養 老 郡	2	25	2	25	2	25	-	-	-	-
12 養 老 町	2	25	2	25	2	25	-	-	-	-
不 破 郡	1	15	-	-	-	-	-	-	1	15
14 垂 井 町	-	-	-	-	-	-	-	-	-	-
15 関 ヶ 原 町	1	15	-	-	-	-	-	-	1	15
安 八 郡	-	-	-	-	-	-	-	-	-	-
16 神 戸 町	-	-	-	-	-	-	-	-	-	-
17 輪 之 内 町	-	-	-	-	-	-	-	-	-	-
18 安 八 町	-	-	-	-	-	-	-	-	-	-
揖 斐	16	2,712	7	2,453	3	1,949	4	505	9	258
揖 斐 郡	16	2,712	7	2,453	3	1,949	4	505	9	258
揖 斐 川 町	16	2,712	7	2,453	3	1,949	4	505	9	258
(20 揖 斐 川 町)	-	-	-	-	-	-	-	-	-	-
(21 谷 汲 村)	4	125	1	80	-	-	1	80	3	45
(24 春 日 村)	5	207	1	33	-	-	1	33	4	174
(25 久 瀬 村)	3	95	1	55	-	-	1	55	2	40
(26 藤 橋 村)	3	1,949	3	1,949	3	1,949	-	-	-	-
(27 坂 内 村)	1	337	1	337	-	-	1	337	-	-
22 大 野 町	-	-	-	-	-	-	-	-	-	-
23 池 田 町	-	-	-	-	-	-	-	-	-	-
中 濃	3	72	-	-	-	-	-	-	3	72
関 市	3	72	-	-	-	-	-	-	3	72
(38 関 市)	-	-	-	-	-	-	-	-	-	-
(40 洞 戸 村)	-	-	-	-	-	-	-	-	-	-
(41 板 取 村)	2	60	-	-	-	-	-	-	2	60
(42 武 芸 川 町)	-	-	-	-	-	-	-	-	-	-
(43 武 儀 町)	-	-	-	-	-	-	-	-	-	-
(44 上 之 保 村)	1	12	-	-	-	-	-	-	1	12
39 美 濃 市	-	-	-	-	-	-	-	-	-	-

[資料] 県森林保全課調べ

単位：面積（ha）、箇所（箇所）

分 取 林											市 町 村	
地上権設定		御大典記念		2600年記念		公有林緑化		部分林		青少年の森		
箇所数	面積	箇所数	面積	箇所数	面積	箇所数	面積	箇所数	面積	箇所数		面積
箇所	ha	箇所	ha	箇所	ha	箇所	ha	箇所	ha	箇所	ha	
4	481	11	283	15	476	57	1,776	1	129	1	3	平30
4	481	11	283	15	476	53	1,660	1	129	1	3	令元
4	481	11	283	15	476	48	1,376	1	129	1	3	令2
4	481	11	283	13	360	45	1,300	1	129	1	3	令3
4	481	11	283	13	360	43	1,222	1	129	1	3	令4
-	-	-	-	1	14	7	136	-	-	1	3	岐阜
-	-	-	-	-	-	-	-	-	-	-	-	1
-	-	-	-	-	-	-	-	-	-	-	-	7
-	-	-	-	-	-	-	-	-	-	-	-	2
-	-	-	-	-	-	-	-	-	-	-	-	3
-	-	-	-	-	-	-	-	-	-	-	-	4
-	-	-	-	1	14	7	136	-	-	1	3	35
-	-	-	-	-	-	-	-	-	-	-	-	36
-	-	-	-	1	14	6	116	-	-	1	3	37
-	-	-	-	-	-	-	-	-	-	-	-	30
-	-	-	-	-	-	-	-	-	-	-	-	31
-	-	-	-	-	-	-	-	-	-	-	-	29
-	-	-	-	-	-	-	-	-	-	-	-	32
-	-	-	-	-	-	-	-	-	-	-	-	33
-	-	-	-	-	-	-	-	-	-	-	-	34
-	-	-	-	-	-	-	-	-	-	-	-	5
-	-	-	-	-	-	-	-	-	-	-	-	6
-	-	-	-	-	-	-	-	-	-	-	-	28
-	-	-	-	2	31	6	88	-	-	-	-	西濃
-	-	-	-	2	31	5	73	-	-	-	-	8
-	-	-	-	-	-	-	-	-	-	-	-	13
-	-	-	-	2	31	5	73	-	-	-	-	19
-	-	-	-	-	-	-	-	-	-	-	-	9
-	-	-	-	-	-	-	-	-	-	-	-	10
-	-	-	-	-	-	-	-	-	-	-	-	11
-	-	-	-	-	-	-	-	-	-	-	-	12
-	-	-	-	-	-	1	15	-	-	-	-	14
-	-	-	-	-	-	1	15	-	-	-	-	15
-	-	-	-	-	-	-	-	-	-	-	-	16
-	-	-	-	-	-	-	-	-	-	-	-	17
-	-	-	-	-	-	-	-	-	-	-	-	18
-	-	2	38	1	17	6	204	-	-	-	-	揖斐
-	-	2	38	1	17	6	204	-	-	-	-	20
-	-	2	38	1	17	6	204	-	-	-	-	21
-	-	-	-	-	-	-	-	-	-	-	-	24
-	-	2	38	-	-	1	7	-	-	-	-	25
-	-	-	-	-	-	4	174	-	-	-	-	26
-	-	-	-	1	17	1	23	-	-	-	-	27
-	-	-	-	-	-	-	-	-	-	-	-	22
-	-	-	-	-	-	-	-	-	-	-	-	23
-	-	-	-	2	42	1	30	-	-	-	-	中濃
-	-	-	-	2	42	1	30	-	-	-	-	38
-	-	-	-	-	-	-	-	-	-	-	-	40
-	-	-	-	-	-	-	-	-	-	-	-	41
-	-	-	-	1	30	1	30	-	-	-	-	42
-	-	-	-	-	-	-	-	-	-	-	-	43
-	-	-	-	-	-	-	-	-	-	-	-	44
-	-	-	-	1	12	-	-	-	-	-	-	39
-	-	-	-	-	-	-	-	-	-	-	-	

(6) 県営林地の現状 (続き)

郡市町村	総 数		県 有 林						総 数	
	箇所数	面積	総 数		県 有 林		県民の山		箇所数	面積
			箇所数	面積	箇所数	面積	箇所数	面積		
郡 上	7	336	1	142	-	-	1	142	6	194
郡 上 市	7	336	1	142	-	-	1	142	6	194
(45 八幡町)	2	35	-	-	-	-	-	-	2	35
(46 大和町)	-	-	-	-	-	-	-	-	-	-
(47 白鳥町)	3	109	-	-	-	-	-	-	3	109
(48 高鷺村)	-	-	-	-	-	-	-	-	-	-
(49 美並村)	-	-	-	-	-	-	-	-	-	-
(50 明宝村)	2	193	1	142	-	-	1	142	1	51
(51 和良村)	-	-	-	-	-	-	-	-	-	-
可 茂	1	23	1	23	-	-	1	23	-	-
52 美濃加茂市	-	-	-	-	-	-	-	-	-	-
可 児 市	-	-	-	-	-	-	-	-	-	-
53 可 児 市	-	-	-	-	-	-	-	-	-	-
62 兼山町	-	-	-	-	-	-	-	-	-	-
加 茂 郡	1	23	1	23	-	-	1	23	-	-
54 坂祝町	-	-	-	-	-	-	-	-	-	-
55 富加町	-	-	-	-	-	-	-	-	-	-
56 川辺町	-	-	-	-	-	-	-	-	-	-
57 七宗町	-	-	-	-	-	-	-	-	-	-
58 八百津町	-	-	-	-	-	-	-	-	-	-
59 白川町	1	23	1	23	-	-	1	23	-	-
60 東白川村	-	-	-	-	-	-	-	-	-	-
可 児 郡	-	-	-	-	-	-	-	-	-	-
61 御嵩町	-	-	-	-	-	-	-	-	-	-
東 濃	1	4	-	-	-	-	-	-	1	4
多 治 見 市	-	-	-	-	-	-	-	-	-	-
63 多 治 見 市	-	-	-	-	-	-	-	-	-	-
66 笠原町	-	-	-	-	-	-	-	-	-	-
64 瑞浪市	-	-	-	-	-	-	-	-	-	-
65 土岐市	1	4	-	-	-	-	-	-	1	4
恵 那	5	297	1	5	1	5	-	-	4	293
中 津 川 市	3	279	-	-	-	-	-	-	3	279
(67 中津川市)	1	64	-	-	-	-	-	-	1	64
(69 坂下町)	-	-	-	-	-	-	-	-	-	-
(70 川上村)	-	-	-	-	-	-	-	-	-	-
(71 加子母村)	1	174	-	-	-	-	-	-	1	174
(72 付知町)	-	-	-	-	-	-	-	-	-	-
(73 福岡町)	1	42	-	-	-	-	-	-	1	42
(74 蛭川村)	-	-	-	-	-	-	-	-	-	-
(長野県山口村)	-	-	-	-	-	-	-	-	-	-
恵 那 市	2	18	1	5	1	5	-	-	1	13
(68 恵那市)	2	18	1	5	1	5	-	-	1	13
(75 岩村町)	-	-	-	-	-	-	-	-	-	-
(76 山岡町)	-	-	-	-	-	-	-	-	-	-
(77 明智町)	-	-	-	-	-	-	-	-	-	-
(78 串原村)	-	-	-	-	-	-	-	-	-	-
(79 上矢作町)	-	-	-	-	-	-	-	-	-	-
下 呂	21	1,019	5	359	1	2	4	357	16	660
下 呂 市	21	1,019	5	359	1	2	4	357	16	660
(80 萩原町)	4	347	-	-	-	-	-	-	4	347
(81 小坂町)	3	172	2	134	-	-	2	134	1	38
(82 下呂町)	8	214	-	-	-	-	-	-	8	214
(83 金山町)	3	225	3	225	1	2	2	223	-	-
(84 馬瀬村)	3	61	-	-	-	-	-	-	3	61
飛 驒	20	1,545	3	821	1	416	2	405	17	724
高 山 市	15	1,470	3	821	1	416	2	405	12	649
(85 高山市)	1	32	-	-	-	-	-	-	1	32
(86 丹生川村)	2	85	-	-	-	-	-	-	2	85
(87 清見川村)	2	90	-	-	-	-	-	-	2	90
(88 荘川村)	-	-	-	-	-	-	-	-	-	-
(90 宮々野村)	-	-	-	-	-	-	-	-	-	-
(91 久々野町)	5	470	1	338	-	-	1	338	4	132
(92 朝日村)	3	305	1	66	-	-	1	66	2	239
(93 高根村)	2	488	1	416	1	416	-	-	1	72
(95 国府町)	-	-	-	-	-	-	-	-	-	-
(99 上宝村)	-	-	-	-	-	-	-	-	-	-
飛 驒 市	5	75	-	-	-	-	-	-	5	75
(94 古川町)	-	-	-	-	-	-	-	-	-	-
(96 河合村)	-	-	-	-	-	-	-	-	-	-
(97 宮川村)	4	65	-	-	-	-	-	-	4	65
(98 神岡町)	1	10	-	-	-	-	-	-	1	10
大 野 郡	-	-	-	-	-	-	-	-	-	-
89 白川村	-	-	-	-	-	-	-	-	-	-

[資料] 県森林保全課調べ

単位：面積（ha）、箇所（箇所）

分 取 林												市 町 村
地上権設定		御大典記念		2600年記念		公有林緑化		部 分 林		青少年の森		
箇所数	面積	箇所数	面積	箇所数	面積	箇所数	面積	箇所数	面積	箇所数	面積	
-	-	3	80	2	63	1	51	-	-	-	-	郡上
-	-	3	80	2	63	1	51	-	-	-	-	45
-	-	1	18	1	17	-	-	-	-	-	-	46
-	-	-	-	-	-	-	-	-	-	-	-	47
-	-	2	62	1	46	-	-	-	-	-	-	48
-	-	-	-	-	-	-	-	-	-	-	-	49
-	-	-	-	-	-	-	-	-	-	-	-	50
-	-	-	-	-	-	1	51	-	-	-	-	51
-	-	-	-	-	-	-	-	-	-	-	-	可茂
-	-	-	-	-	-	-	-	-	-	-	-	52
-	-	-	-	-	-	-	-	-	-	-	-	53
-	-	-	-	-	-	-	-	-	-	-	-	62
-	-	-	-	-	-	-	-	-	-	-	-	54
-	-	-	-	-	-	-	-	-	-	-	-	55
-	-	-	-	-	-	-	-	-	-	-	-	56
-	-	-	-	-	-	-	-	-	-	-	-	57
-	-	-	-	-	-	-	-	-	-	-	-	58
-	-	-	-	-	-	-	-	-	-	-	-	59
-	-	-	-	-	-	-	-	-	-	-	-	60
-	-	-	-	-	-	-	-	-	-	-	-	61
-	-	-	-	-	-	1	4	-	-	-	-	東濃
-	-	-	-	-	-	-	-	-	-	-	-	63
-	-	-	-	-	-	-	-	-	-	-	-	66
-	-	-	-	-	-	-	-	-	-	-	-	64
-	-	-	-	-	-	1	4	-	-	-	-	65
1	174	-	-	2	55	1	64	-	-	-	-	恵那
1	174	-	-	1	42	1	64	-	-	-	-	67
-	-	-	-	-	-	1	64	-	-	-	-	69
-	-	-	-	-	-	-	-	-	-	-	-	70
1	174	-	-	-	-	-	-	-	-	-	-	71
-	-	-	-	-	-	-	-	-	-	-	-	72
-	-	-	-	1	42	-	-	-	-	-	-	73
-	-	-	-	-	-	-	-	-	-	-	-	74
-	-	-	-	-	-	-	-	-	-	-	-	68
-	-	-	-	1	13	-	-	-	-	-	-	75
-	-	-	-	1	13	-	-	-	-	-	-	76
-	-	-	-	-	-	-	-	-	-	-	-	77
-	-	-	-	-	-	-	-	-	-	-	-	78
-	-	-	-	-	-	-	-	-	-	-	-	79
3	307	5	141	1	40	7	172	-	-	-	-	下呂
3	307	5	141	1	40	7	172	-	-	-	-	80
3	307	-	-	1	40	-	-	-	-	-	-	81
-	-	1	38	-	-	-	-	-	-	-	-	82
-	-	4	103	-	-	4	111	-	-	-	-	83
-	-	-	-	-	-	-	-	-	-	-	-	84
-	-	-	-	-	-	3	61	-	-	-	-	飛騨
-	-	1	24	2	98	13	474	1	129	-	-	85
-	-	1	24	2	98	8	399	1	129	-	-	86
-	-	-	-	-	-	1	32	-	-	-	-	87
-	-	-	-	-	-	2	85	-	-	-	-	88
-	-	-	-	-	-	2	90	-	-	-	-	89
-	-	-	-	-	-	-	-	-	-	-	-	90
-	-	-	-	-	-	-	-	-	-	-	-	91
-	-	1	24	2	98	1	10	-	-	-	-	92
-	-	-	-	-	-	1	110	1	129	-	-	93
-	-	-	-	-	-	1	72	-	-	-	-	94
-	-	-	-	-	-	-	-	-	-	-	-	95
-	-	-	-	-	-	-	-	-	-	-	-	99
-	-	-	-	-	-	5	75	-	-	-	-	96
-	-	-	-	-	-	-	-	-	-	-	-	97
-	-	-	-	-	-	4	65	-	-	-	-	98
-	-	-	-	-	-	1	10	-	-	-	-	89
-	-	-	-	-	-	-	-	-	-	-	-	
-	-	-	-	-	-	-	-	-	-	-	-	

(7) 民有林森林資源構成表

年齢級	種類	総計	小計	人工林					その他 針葉樹
				スギ	ヒノキ	アカマツ クロマツ	カラマツ		
1年齢級	面積	507	505	252	120	2	84	2	
	蓄積	-	-	-	-	-	-	-	
	成長量	-	-	-	-	-	-	-	
2年齢級	面積	1,321	702	491	141	-	60	-	
	蓄積	-	-	-	-	-	-	-	
	成長量	-	-	-	-	-	-	-	
3年齢級	面積	965	791	373	359	0	19	1	
	蓄積	71	62	35	24	0	1	0	
	成長量	5	5	3	2	-	0	-	
4年齢級	面積	1,244	848	124	618	1	0	1	
	蓄積	139	105	21	74	0	0	0	
	成長量	8	7	1	5	0	0	0	
5年齢級	面積	3,554	2,898	323	2,377	3	-	2	
	蓄積	561	486	75	383	0	0	0	
	成長量	26	24	3	19	0	0	0	
6年齢級	面積	5,507	5,156	754	4,303	3	6	6	
	蓄積	1,053	1,022	202	811	0	1	0	
	成長量	39	38	7	31	0	0	0	
7年齢級	面積	11,840	11,078	2,368	8,588	10	7	20	
	蓄積	2,734	2,658	731	1,914	2	1	1	
	成長量	79	78	21	57	0	0	0	
8年齢級	面積	19,985	18,227	3,628	14,423	7	11	11	
	蓄積	5,296	5,098	1,276	3,804	1	2	1	
	成長量	123	120	29	91	0	0	0	
9年齢級	面積	30,621	27,957	6,711	20,961	59	62	21	
	蓄積	8,800	8,463	2,607	5,821	8	11	2	
	成長量	167	161	48	113	0	0	0	
10年齢級	面積	41,371	35,729	9,937	25,088	138	367	39	
	蓄積	11,527	10,774	3,835	6,847	21	50	3	
	成長量	177	167	58	107	0	0	0	
11年齢級	面積	53,950	39,842	13,937	24,227	763	828	47	
	蓄積	14,704	12,714	5,577	6,872	128	129	4	
	成長量	183	160	70	89	1	1	0	
12年齢級	面積	69,031	43,180	18,289	21,209	2,182	1,383	59	
	蓄積	18,224	14,469	7,554	6,297	379	229	5	
	成長量	185	149	78	68	2	1	0	
13年齢級	面積	78,453	41,104	17,707	17,853	2,568	2,839	66	
	蓄積	20,555	15,112	8,037	6,089	451	520	6	
	成長量	165	127	69	55	1	1	0	
14年齢級	面積	73,571	28,216	12,676	10,977	2,515	1,944	44	
	蓄積	17,586	10,807	6,147	3,910	381	357	5	
	成長量	111	75	45	29	0	1	0	
15年齢級	面積	55,402	11,091	5,097	4,066	1,352	527	12	
	蓄積	11,026	4,363	2,593	1,497	160	107	2	
	成長量	51	26	16	10	0	0	0	
16年齢級	面積	43,251	6,764	3,089	2,973	557	109	4	
	蓄積	8,586	2,860	1,646	1,124	64	22	1	
	成長量	34	14	8	6	0	0	0	
17年齢級	面積	37,431	6,203	2,699	3,076	340	54	4	
	蓄積	7,918	2,759	1,486	1,217	41	10	1	
	成長量	29	12	6	6	0	0	0	
18年齢級	面積	30,996	6,322	2,196	3,640	400	47	25	
	蓄積	6,914	2,746	1,228	1,455	47	10	5	
	成長量	22	10	4	6	0	0	0	
19年齢級	面積	24,877	5,560	1,790	3,296	392	59	12	
	蓄積	5,781	2,427	1,021	1,340	48	14	2	
	成長量	16	8	3	5	0	0	0	
20年齢級	面積	20,985	5,354	1,692	3,342	295	8	15	
	蓄積	5,134	2,389	970	1,382	33	2	3	
	成長量	12	6	2	4	-	-	-	
21年齢級以上	面積	54,147	12,039	4,313	6,907	754	14	40	
	蓄積	12,890	5,473	2,455	2,934	73	3	8	
	成長量	19	11	4	7	-	-	-	
合計	(A) 面積	659,008	309,568	108,444	178,544	12,342	8,427	431	
	蓄積	159,500	104,787	47,496	53,793	1,836	1,467	47	
	成長量	1,449	1,196	475	710	5	4	1	

未立木地	天然林		人工林		岩石地・崩壊地等 更新困難地		その他
面積	伐跡地	2,962	伐跡地	1,182		4,008	未立木地

〔資料〕 県林政課調べ

単位：面積(ha)、蓄積・成長量(千m³)

その他 広葉樹	小 計	天 然 林						種 類	齢 級
		ス ギ	ヒ ノ キ	アカマツ クロマツ	カラマツ	その他 針葉樹	その他 広葉樹		
44	3	-	-	-	-	-	3	面 積	1齡級
-	-	-	-	-	-	-	-	蓄 積	
-	-	-	-	-	-	-	-	成 長 量	
10	619	0	1	1	-	-	616	面 積	2齡級
-	-	-	-	-	-	-	-	蓄 積	
-	-	-	-	-	-	-	-	成 長 量	
39	173	-	-	-	-	-	173	面 積	3齡級
2	9	-	-	-	-	-	9	蓄 積	
0	0	-	-	-	-	-	0	成 長 量	
104	395	-	1	0	-	0	394	面 積	4齡級
10	34	-	1	0	-	0	33	蓄 積	
0	1	-	0	0	-	-	1	成 長 量	
193	656	-	3	0	-	0	653	面 積	5齡級
27	76	-	0	0	-	0	75	蓄 積	
1	2	-	0	0	-	-	2	成 長 量	
85	351	-	0	1	-	4	345	面 積	6齡級
7	31	-	0	0	-	0	31	蓄 積	
0	1	-	0	0	-	0	1	成 長 量	
85	761	0	3	5	-	3	750	面 積	7齡級
9	76	0	1	1	-	0	74	蓄 積	
0	1	0	0	0	-	0	1	成 長 量	
148	1,758	0	3	16	-	4	1,735	面 積	8齡級
15	198	0	1	3	0	0	193	蓄 積	
0	3	0	0	0	-	0	3	成 長 量	
142	2,664	5	6	19	-	14	2,620	面 積	9齡級
16	337	2	3	6	-	1	326	蓄 積	
0	5	0	0	0	-	0	5	成 長 量	
160	5,642	5	15	80	1	21	5,521	面 積	10齡級
18	753	2	4	20	0	2	725	蓄 積	
0	10	0	0	0	-	0	10	成 長 量	
41	14,108	4	55	477	0	68	13,503	面 積	11齡級
5	1,990	1	15	83	0	6	1,883	蓄 積	
0	23	0	0	1	-	0	22	成 長 量	
58	25,851	5	70	1,838	3	217	23,718	面 積	12齡級
7	3,755	2	21	291	1	21	3,419	蓄 積	
0	36	0	0	1	-	0	34	成 長 量	
71	37,349	13	72	4,034	9	346	32,875	面 積	13齡級
9	5,443	6	24	691	2	40	4,681	蓄 積	
0	38	0	0	1	0	1	36	成 長 量	
61	45,355	6	91	5,232	9	394	39,624	面 積	14齡級
7	6,780	3	33	970	1	54	5,719	蓄 積	
0	36	0	0	1	0	1	34	成 長 量	
37	44,311	5	118	5,523	4	477	38,183	面 積	15齡級
5	6,663	2	42	1,036	1	72	5,510	蓄 積	
0	25	0	0	1	-	1	24	成 長 量	
32	36,487	3	146	5,226	7	765	30,339	面 積	16齡級
4	5,725	2	57	987	1	117	4,561	蓄 積	
0	20	0	0	0	-	1	19	成 長 量	
30	31,228	7	208	4,194	2	899	25,918	面 積	17齡級
4	5,159	4	96	811	0	141	4,106	蓄 積	
0	17	0	0	0	-	0	16	成 長 量	
15	24,673	7	259	3,981	24	1,077	19,325	面 積	18齡級
2	4,168	4	100	744	4	180	3,136	蓄 積	
0	12	0	0	0	0	0	11	成 長 量	
11	19,317	12	261	3,213	2	1,155	14,674	面 積	19齡級
1	3,355	6	108	589	0	199	2,451	蓄 積	
0	8	0	0	0	-	0	7	成 長 量	
2	15,631	4	304	3,776	1	936	10,610	面 積	20齡級
0	2,745	2	120	670	0	157	1,796	蓄 積	
-	5	0	0	0	-	0	5	成 長 量	
12	42,108	15	1,221	9,238	1	2,949	28,684	面 積	21齡級以上
1	7,417	8	525	1,531	0	466	4,887	蓄 積	
-	8	0	1	-	-	-	7	成 長 量	
1,379	349,440	92	2,837	46,855	63	9,329	290,264	面 積	合 計
149	54,713	45	1,150	8,433	11	1,459	43,616	蓄 積	
2	253	0	4	6	0	4	239	成 長 量	

16,610	竹 林	1,064	小 計	(B)	25,827
--------	-----	-------	-----	-----	--------

民 有 林	(A)+(B)	684,835
面積総計		

(8) 民有林人工林齡級別面積

年度・郡市町村	1 齡級	2	3	4	5	6	7	8	9	10	11
平成30年度	400	573	922	2,252	4,652	9,637	16,217	26,053	34,474	38,900	43,040
令和元年度	477	578	860	1,900	4,028	8,451	14,763	23,793	33,588	37,256	42,722
令和2年度	378	650	794	1,501	3,544	7,331	13,466	21,390	33,170	35,694	41,875
令和3年度	451	666	785	1,095	3,230	6,333	12,233	19,812	30,352	35,982	40,266
令和4年度	505	702	791	848	2,898	5,156	11,078	18,227	27,957	35,729	39,842
岐阜	106	170	215	68	461	694	1,446	1,457	1,778	2,408	2,266
岐阜市	2	2	2	6	50	79	184	218	81	51	51
(1岐阜市)	2	2	2	6	50	79	184	218	81	51	51
(7柳津町)	-	-	-	-	-	-	-	-	-	-	-
2羽島市	-	-	-	-	-	-	-	-	-	-	-
各務原市	-	-	-	-	2	2	2	6	22	3	1
(3各務原市)	-	-	-	-	2	2	2	6	22	3	0
(4川島町)	-	-	-	-	-	-	-	-	-	-	1
山県市	33	21	21	32	82	136	204	396	542	829	968
(35高富町)	2	-	-	-	-	5	9	41	17	56	16
(36伊自良村)	-	-	1	0	18	8	25	46	116	105	94
(37美山町)	31	21	20	32	64	123	169	309	409	667	857
瑞穂市	-	-	-	-	-	-	-	-	-	-	-
(30穂積町)	-	-	-	-	-	-	-	-	-	-	-
(31巣南町)	-	-	-	-	-	-	-	-	-	-	-
本巣市	71	147	193	29	328	478	1,056	837	1,133	1,526	1,245
(29本巣町)	1	-	11	5	37	101	303	303	461	306	108
(32真正町)	-	-	-	-	-	-	-	-	-	-	-
(33糸貫町)	-	-	-	-	-	-	-	-	0	-	-
(34根尾村)	69	147	182	25	291	377	754	534	672	1,221	1,137
羽島郡	-	-	-	-	-	-	-	-	-	-	-
5岐南町	-	-	-	-	-	-	-	-	-	-	-
6笠松町	-	-	-	-	-	-	-	-	-	-	-
本巣郡	-	-	-	-	-	-	-	-	-	-	-
28北方町	-	-	-	-	-	-	-	-	-	-	-
西濃	25	66	38	46	219	259	510	849	1,342	553	625
大垣市	4	59	32	40	171	122	266	557	861	212	232
(8大垣市)	-	-	-	-	-	2	6	6	14	9	18
(13大石津町)	4	59	32	40	171	119	260	551	846	203	215
(19墨俣町)	-	-	-	-	-	-	-	-	-	-	-
海津市	18	6	2	-	1	11	68	87	103	77	122
(9海津町)	-	-	-	-	-	-	-	-	-	-	-
(10平田町)	-	-	-	-	-	-	-	-	-	-	-
(11南濃町)	18	6	2	-	1	11	68	87	103	77	122
養老郡	-	-	-	0	34	83	63	13	23	16	25
12養老町	-	-	-	0	34	83	63	13	23	16	25
不破郡	2	1	4	6	13	44	112	192	356	248	246
14垂井町	-	-	-	1	6	29	58	113	242	158	164
15関ヶ原町	2	1	4	5	7	15	54	79	113	90	82
安八郡	-	-	-	-	-	-	-	-	-	-	-
16神戸町	-	-	-	-	-	-	-	-	-	-	-
17輪之内町	-	-	-	-	-	-	-	-	-	-	-
18安八町	-	-	-	-	-	-	-	-	-	-	-
揖斐	21	10	28	5	202	493	1,282	1,874	3,085	3,445	3,205
揖斐郡	21	10	28	5	202	493	1,282	1,874	3,085	3,445	3,205
揖斐川町	21	10	27	4	191	474	1,222	1,774	2,885	3,349	3,138
(20揖斐川町)	-	-	1	-	12	47	19	90	164	187	211
(21谷汲村)	14	3	2	3	86	86	238	299	343	424	428
(24春日村)	-	-	-	-	26	87	208	428	559	490	689
(25久瀬村)	8	-	24	1	40	136	296	366	523	481	433
(26藤橋村)	-	-	-	1	7	58	273	386	754	1,062	853
(27坂内村)	-	7	-	-	20	60	189	205	543	706	524
22大野町	-	-	0	0	3	2	9	10	1	1	6
23池田町	-	-	-	-	10	17	58	91	191	94	60
中濃	27	59	41	65	161	380	536	950	1,449	2,113	2,955
関市	27	45	38	61	136	324	398	667	1,118	1,643	2,321
(38関市)	-	1	2	1	-	13	23	58	62	38	25
(40洞戸村)	4	2	2	10	24	32	56	83	109	315	321
(41板取村)	2	34	35	24	52	158	198	238	580	590	952
(42武芸川町)	3	6	-	3	22	41	21	80	44	48	196
(43武儀町)	17	-	-	16	20	32	56	144	198	418	442
(44上之保村)	1	1	-	7	18	47	44	64	125	234	384
39美濃市	1	14	3	4	26	57	138	283	331	470	635

[資料] 県林政課調べ

単位：面積(ha)

12	13	14	15	16	17	18	19	20	21 以上	総計	市 町村
42,418	31,527	13,480	7,241	6,310	6,317	5,660	5,743	4,056	9,045	308,917	平30
42,973	34,560	17,315	7,588	6,413	6,286	5,736	5,795	4,262	9,674	309,017	令元
43,307	37,458	21,250	8,299	6,415	6,274	5,752	5,862	4,334	10,067	308,813	令2
44,428	39,068	24,593	9,388	6,586	6,387	6,001	5,677	4,712	11,272	309,316	令3
43,180	41,104	28,216	11,091	6,764	6,203	6,322	5,560	5,354	12,039	309,568	令4
2,576	2,041	1,901	912	681	720	755	612	648	1,339	23,253	岐阜
45	37	22	16	10	7	8	9	12	59	951	
45	37	22	16	10	7	8	9	12	59	951	1
-	-	-	-	-	-	-	-	-	-	-	7
-	-	-	-	-	-	-	-	-	-	-	2
5	22	16	5	5	1	1	3	2	42	140	
5	22	16	5	5	1	1	3	2	30	127	3
-	-	-	0	-	-	-	-	-	12	13	4
1,088	968	943	537	421	492	578	442	525	977	10,237	
23	15	13	12	4	4	3	6	14	107	347	35
13	25	40	9	3	10	5	8	5	33	563	36
1,053	928	890	516	415	478	569	427	507	837	9,322	37
-	-	-	-	-	-	-	-	-	-	-	
-	-	-	-	-	-	-	-	-	-	-	30
-	-	-	-	-	-	-	-	-	-	-	31
1,438	1,014	920	354	244	220	169	158	109	261	11,930	
175	187	159	84	29	26	21	13	11	35	2,375	29
-	-	-	-	-	-	-	-	-	-	-	32
-	-	-	-	-	-	0	-	-	1	2	33
1,263	827	761	270	215	194	148	145	98	225	9,553	34
-	-	-	-	-	-	-	-	-	-	-	
-	-	-	-	-	-	-	-	-	-	-	5
-	-	-	-	-	-	-	-	-	-	-	6
-	-	-	-	-	-	-	-	-	-	-	
-	-	-	-	-	-	-	-	-	-	-	28
794	951	746	310	312	264	344	316	320	1,315	10,201	西濃
388	458	256	134	84	82	98	117	67	237	4,476	
18	13	4	2	2	1	5	2	3	5	110	8
370	445	252	132	82	80	93	115	64	232	4,366	13
-	-	-	-	-	-	-	-	-	-	-	19
99	67	137	21	37	26	21	20	28	25	975	
-	-	-	-	-	-	-	-	-	-	-	9
-	-	-	-	-	-	-	-	-	-	-	10
99	67	137	21	37	26	21	20	28	25	975	11
41	56	67	37	38	41	44	39	14	55	691	
41	56	67	37	38	41	44	39	14	55	691	12
266	370	286	118	153	115	181	140	212	998	4,060	
171	208	96	59	59	34	48	26	58	168	1,696	14
95	162	190	59	94	81	133	114	154	829	2,363	15
-	-	-	-	-	-	-	-	-	-	-	
-	-	-	-	-	-	-	-	-	-	-	16
-	-	-	-	-	-	-	-	-	-	-	17
-	-	-	-	-	-	-	-	-	-	-	18
2,382	1,698	1,474	485	279	258	238	265	199	522	21,449	揖斐
2,382	1,698	1,474	485	279	258	238	265	199	522	21,449	
2,327	1,606	1,416	450	263	241	220	250	186	504	20,560	
54	103	56	12	9	19	11	7	16	82	1,097	20
414	415	213	122	76	82	66	82	73	188	3,654	21
855	327	470	119	67	33	48	35	47	72	4,560	24
258	310	285	121	70	51	36	40	15	47	3,542	25
418	181	165	33	14	23	17	27	25	42	4,339	26
329	270	227	43	27	33	41	60	11	73	3,367	27
6	11	5	1	4	2	5	4	4	10	85	22
49	80	54	34	11	15	13	10	9	8	804	23
3,569	2,638	1,777	896	606	489	422	367	447	1,016	20,962	中濃
2,466	2,042	1,399	766	511	434	382	335	371	879	16,359	
21	70	66	31	8	6	9	4	10	26	472	38
268	248	285	194	73	77	56	86	76	213	2,536	40
911	788	466	212	162	124	113	92	114	323	6,169	41
317	65	44	34	8	7	10	9	15	66	1,037	42
455	477	318	155	120	90	70	50	49	107	3,233	43
493	393	221	141	140	130	125	94	106	144	2,911	44
1,103	596	378	130	95	54	39	32	77	137	4,603	39

(9) 民有林人工林齡級別蓄積

年度・郡市町村	1 齡級	2	3	4	5	6	7	8	9	10	11
平成30年度	-	-	59	284	732	1,942	3,975	7,070	9,630	11,366	13,506
令和元年度	-	-	54	246	637	1,703	3,609	6,495	9,652	10,870	13,459
令和2年度	-	-	53	200	563	1,483	3,281	5,850	9,810	10,432	13,297
令和3年度	-	-	57	143	522	1,276	2,950	5,503	9,218	10,528	12,869
令和4年度	-	-	62	105	486	1,022	2,658	5,098	8,463	10,774	12,714
岐 阜	-	-	18	8	76	132	332	402	504	740	806
岐 阜 市	-	-	0	0	5	10	29	40	15	9	10
(1 岐 阜 市)	-	-	0	0	5	10	29	40	15	9	10
(7 柳 津 町)	-	-	-	-	-	-	-	-	-	-	-
2 羽 島 市	-	-	-	-	-	-	-	-	-	-	-
各 務 原 市	-	-	-	-	0	0	0	1	3	0	0
(3 各 務 原 市)	-	-	-	-	0	0	0	1	3	0	0
(4 川 島 町)	-	-	-	-	-	-	-	-	-	-	0
山 県 市	-	-	3	4	16	28	50	107	165	254	349
(35 高 富 町)	-	-	-	-	-	1	2	7	3	10	4
(36 伊 自 良 村)	-	-	0	0	2	1	5	9	24	22	24
(37 美 山 町)	-	-	3	4	13	26	43	90	138	222	321
瑞 穂 市	-	-	-	-	-	-	-	-	-	-	-
(30 穂 積 町)	-	-	-	-	-	-	-	-	-	-	-
(31 巢 南 町)	-	-	-	-	-	-	-	-	-	-	-
本 巢 市	-	-	15	3	55	94	253	255	322	476	447
(29 本 巢 町)	-	-	1	0	5	16	58	70	121	78	29
(32 真 正 貫 町)	-	-	-	-	-	-	-	-	-	-	-
(33 糸 貫 町)	-	-	-	-	-	-	-	-	0	-	-
(34 根 尾 村)	-	-	15	3	51	78	195	185	201	399	418
羽 島 郡	-	-	-	-	-	-	-	-	-	-	-
5 岐 南 町	-	-	-	-	-	-	-	-	-	-	-
6 笠 松 町	-	-	-	-	-	-	-	-	-	-	-
本 巢 郡	-	-	-	-	-	-	-	-	-	-	-
28 北 方 町	-	-	-	-	-	-	-	-	-	-	-
西 濃	-	-	3	4	23	41	89	191	322	166	194
大 垣 市	-	-	2	3	18	16	47	120	181	46	60
(8 大 垣 市)	-	-	-	-	-	0	1	1	3	2	4
(13 上 石 津 町)	-	-	2	3	18	16	46	119	178	44	57
(19 墨 俣 町)	-	-	-	-	-	-	-	-	-	-	-
海 津 市	-	-	0	-	0	2	14	20	25	17	28
(9 海 津 町)	-	-	-	-	-	-	-	-	-	-	-
(10 平 田 町)	-	-	-	-	-	-	-	-	-	-	-
(11 南 濃 町)	-	-	0	-	0	2	14	20	25	17	28
養 老 郡	-	-	-	0	4	16	9	3	5	3	6
12 養 老 町	-	-	-	0	4	16	9	3	5	3	6
不 破 郡	-	-	0	1	1	6	20	49	112	100	99
14 垂 井 町	-	-	-	0	1	4	9	25	47	30	40
15 関 ヶ 原 町	-	-	0	1	1	2	10	24	65	70	60
安 八 郡	-	-	-	-	-	-	-	-	-	-	-
16 神 戸 町	-	-	-	-	-	-	-	-	-	-	-
17 輪 之内 町	-	-	-	-	-	-	-	-	-	-	-
18 安 八 町	-	-	-	-	-	-	-	-	-	-	-
揖 斐	-	-	3	1	32	102	321	535	1,023	1,138	1,060
揖 斐 郡	-	-	3	1	32	102	321	535	1,023	1,138	1,060
揖 斐 川 町	-	-	3	1	31	99	311	515	981	1,119	1,047
(20 揖 斐 川 町)	-	-	0	-	2	9	5	19	42	41	48
(21 谷 波 村)	-	-	0	0	13	13	55	72	89	106	115
(24 春 日 村)	-	-	-	-	4	15	43	110	159	145	208
(25 久 瀬 村)	-	-	2	0	8	34	86	115	185	176	160
(26 藤 橋 村)	-	-	-	0	1	15	69	125	299	381	309
(27 坂 内 村)	-	-	-	-	3	13	53	74	208	271	205
22 大 野 町	-	-	0	0	0	1	0	2	2	0	1
23 池 田 町	-	-	-	-	1	2	10	19	40	18	12
中 濃	-	-	2	11	32	75	123	228	402	587	877
関 市	-	-	2	10	30	66	98	170	324	483	723
(38 関 市)	-	-	0	0	-	2	4	11	13	7	5
(40 洞 戸 村)	-	-	0	3	12	8	15	25	35	104	116
(41 板 取 村)	-	-	2	5	9	35	52	67	173	186	327
(42 武 芸 川 町)	-	-	-	0	2	6	4	15	11	12	54
(43 武 儀 町)	-	-	-	1	3	6	12	36	57	111	115
(44 上 之 保 村)	-	-	-	1	3	9	11	16	37	63	106
39 美 濃 市	-	-	-	0	3	9	25	58	78	104	154

[資料] 県林政課調べ

単位：蓄積(千m³)

12	13	14	15	16	17	18	19	20	21 以上	総計	市 町 村
14,694	11,725	5,114	2,923	2,693	2,686	2,446	2,493	1,774	4,013	99,125	平30
14,680	12,897	6,600	3,046	2,742	2,712	2,485	2,528	1,860	4,299	100,572	令元
14,638	13,986	8,109	3,303	2,743	2,734	2,489	2,548	1,913	4,494	101,925	令2
14,896	14,548	9,313	3,716	2,793	2,803	2,623	2,448	2,118	5,108	103,431	令3
14,469	15,112	10,807	4,363	2,860	2,759	2,746	2,427	2,389	5,473	104,787	令4
1,034	893	937	487	376	402	424	342	361	730	9,004	岐阜
10	12	7	6	3	3	3	3	4	24	195	
10	12	7	6	3	3	3	3	4	24	195	1
-	-	-	-	-	-	-	-	-	-	-	7
-	-	-	-	-	-	-	-	-	-	-	2
1	5	4	1	1	0	0	0	0	4	21	
1	5	4	1	1	0	0	0	0	4	21	3
-	-	-	0	-	-	-	-	-	0	1	4
441	409	458	296	237	276	331	255	300	563	4,541	
7	6	4	4	1	2	2	2	5	43	103	35
4	8	16	4	2	4	2	4	2	16	149	36
431	395	438	288	234	270	327	249	293	504	4,289	37
-	-	-	-	-	-	-	-	-	-	-	
-	-	-	-	-	-	-	-	-	-	-	30
-	-	-	-	-	-	-	-	-	-	-	31
582	467	468	184	135	123	90	83	56	139	4,247	
59	80	76	42	15	14	9	7	5	15	700	29
-	-	-	-	-	-	-	-	-	-	-	32
-	-	-	-	-	-	0	-	-	1	1	33
523	387	392	142	121	109	80	76	51	123	3,547	34
-	-	-	-	-	-	-	-	-	-	-	
-	-	-	-	-	-	-	-	-	-	-	5
-	-	-	-	-	-	-	-	-	-	-	6
-	-	-	-	-	-	-	-	-	-	-	
-	-	-	-	-	-	-	-	-	-	-	28
266	356	277	122	127	116	148	136	133	590	3,301	西濃
125	175	105	55	36	37	41	51	29	113	1,260	
5	4	2	1	1	1	2	1	1	2	30	8
119	170	103	55	36	36	39	50	28	110	1,229	13
-	-	-	-	-	-	-	-	-	-	-	19
23	20	42	7	12	9	7	7	10	9	251	
-	-	-	-	-	-	-	-	-	-	-	9
-	-	-	-	-	-	-	-	-	-	-	10
23	20	42	7	12	9	7	7	10	9	251	11
11	16	19	11	11	13	15	13	5	20	179	
11	16	19	11	11	13	15	13	5	20	179	12
107	145	111	49	68	57	84	65	90	448	1,612	
50	76	35	22	23	14	20	10	24	66	495	14
58	69	76	27	45	43	65	55	66	382	1,117	15
-	-	-	-	-	-	-	-	-	-	-	
-	-	-	-	-	-	-	-	-	-	-	16
-	-	-	-	-	-	-	-	-	-	-	17
-	-	-	-	-	-	-	-	-	-	-	18
851	665	579	221	134	122	106	117	87	219	7,315	揖斐
851	665	579	221	134	122	106	117	87	219	7,315	
836	638	562	207	128	116	99	111	83	212	7,097	
16	35	18	5	4	7	3	3	5	26	288	20
124	142	86	54	33	37	24	33	28	77	1,101	21
285	130	173	55	34	17	25	17	25	35	1,480	24
104	133	118	58	37	26	19	20	8	23	1,313	25
167	81	69	16	7	10	7	12	12	21	1,601	26
140	117	97	19	14	17	21	28	5	29	1,313	27
2	3	2	1	1	1	2	2	2	4	26	22
13	24	16	13	4	6	5	4	3	3	192	23
1,072	951	722	384	273	226	190	166	208	493	7,022	中濃
788	740	565	326	232	201	172	152	174	430	5,687	
4	20	19	7	3	2	3	2	4	10	117	38
90	93	112	79	34	37	25	39	36	101	966	40
352	290	190	90	70	54	48	38	52	163	2,203	41
89	28	20	17	4	3	4	4	7	33	313	42
120	167	129	70	56	44	33	23	23	51	1,056	43
133	142	95	63	66	60	58	46	51	72	1,032	44
284	211	157	58	41	24	18	14	34	63	1,335	39

(9) 民有林人工林年齢別蓄積 (続き)

郡市町村	1 年齢	2	3	4	5	6	7	8	9	10	11
郡 上	-	-	16	21	86	159	442	1,020	1,565	2,077	2,623
郡 上 市	-	-	16	21	86	159	442	1,020	1,565	2,077	2,623
(45 八幡町)	-	-	1	6	30	28	70	204	356	591	665
(46 大和町)	-	-	0	1	5	41	84	198	359	444	550
(47 白鳥町)	-	-	10	8	17	29	56	120	207	196	332
(48 高鷺村)	-	-	2	0	3	6	10	63	81	107	196
(49 美並村)	-	-	0	0	0	7	46	94	82	85	121
(50 明宝村)	-	-	1	1	11	22	86	142	195	367	498
(51 和良村)	-	-	2	6	19	28	89	199	285	287	261
可 茂	-	-	1	8	32	83	173	403	681	974	914
52 美濃加茂市	-	-	-	0	0	1	7	14	13	26	25
可 児 市	-	-	-	-	0	3	6	6	15	6	3
(53 可児市)	-	-	-	-	0	3	6	6	12	6	2
(62 兼山町)	-	-	-	-	-	-	0	0	3	0	1
加 茂 郡	-	-	1	8	31	78	154	374	639	929	870
54 坂祝町	-	-	-	-	-	-	-	1	0	0	0
55 富加町	-	-	-	-	-	0	1	3	1	2	2
56 川辺町	-	-	0	-	0	4	8	23	32	38	12
57 七宗町	-	-	0	1	2	9	22	64	93	130	93
58 八百津町	-	-	0	1	4	13	29	74	89	177	222
59 白川町	-	-	0	4	10	29	60	139	295	400	376
60 東白川村	-	-	0	3	14	23	34	70	128	181	165
可 児 郡	-	-	-	-	0	2	7	9	15	14	16
61 御嵩町	-	-	-	-	0	2	7	9	15	14	16
東 濃	-	-	0	1	12	28	58	120	194	108	78
多 治 見 市	-	-	-	0	0	1	6	13	14	16	4
(63 多治見市)	-	-	-	-	0	0	2	8	12	16	4
(66 笠原町)	-	-	-	-	-	0	4	4	2	0	0
64 瑞浪市	-	-	0	1	8	16	32	72	122	69	43
65 土岐市	-	-	0	0	3	11	20	36	58	23	31
恵 那	-	-	1	5	28	93	193	485	768	1,042	1,188
中 津 川 市	-	-	0	2	14	57	120	301	402	557	628
(67 中津川市)	-	-	0	0	3	14	32	85	97	134	131
(69 坂下町)	-	-	-	0	1	5	9	10	15	21	35
(70 川上村)	-	-	-	-	0	1	10	15	20	35	37
(71 加子母村)	-	-	-	1	4	6	15	38	82	109	152
(72 付知町)	-	-	0	0	2	14	19	26	63	98	120
(73 福岡町)	-	-	0	1	4	10	20	89	74	104	102
(74 蛭川村)	-	-	0	0	1	6	15	29	41	28	31
(長野県山口村)	-	-	0	0	0	0	1	9	11	28	20
恵 那 市	-	-	1	3	14	36	72	184	366	485	560
(68 恵那市)	-	-	0	2	5	15	33	64	76	89	79
(75 岩村町)	-	-	-	0	1	1	5	8	13	12	18
(76 山岡町)	-	-	0	0	2	5	10	29	63	54	62
(77 明智町)	-	-	0	0	3	8	13	27	64	46	105
(78 串原村)	-	-	0	0	1	4	5	18	32	60	54
(79 上矢作町)	-	-	0	0	1	4	8	38	118	223	242
下 呂	-	-	5	10	59	100	245	397	725	1,295	1,654
下 呂 市	-	-	5	10	59	100	245	397	725	1,295	1,654
(80 萩原町)	-	-	1	1	3	7	38	55	139	271	315
(81 小坂町)	-	-	0	1	14	11	41	26	72	215	249
(82 下呂町)	-	-	1	0	14	30	53	124	204	369	509
(83 金山町)	-	-	4	7	23	38	91	132	227	286	328
(84 馬瀬村)	-	-	0	0	4	14	22	60	83	154	253
飛 騨	-	-	13	37	107	209	681	1,316	2,279	2,646	3,320
高 山 市	-	-	11	31	88	182	460	981	1,584	1,731	2,323
(85 高山市)	-	-	0	1	4	8	29	82	157	163	263
(86 丹生川村)	-	-	3	6	12	10	34	123	207	227	356
(87 清見村)	-	-	2	3	11	25	131	228	258	242	256
(88 荘川村)	-	-	4	8	5	31	86	154	237	178	220
(90 宮村)	-	-	-	2	3	4	12	25	41	54	49
(91 久々野町)	-	-	-	1	10	23	35	85	118	148	268
(92 朝日村)	-	-	1	2	17	19	37	92	179	221	298
(93 高根村)	-	-	0	1	9	15	19	35	118	137	145
(95 国府町)	-	-	0	3	7	15	26	55	97	175	169
(99 上宝村)	-	-	1	5	9	32	54	102	173	187	298
飛 騨 市	-	-	1	6	19	26	206	313	640	807	873
(94 古川町)	-	-	-	0	5	12	20	35	83	174	179
(96 河合村)	-	-	1	1	1	2	53	43	111	173	150
(97 宮川村)	-	-	1	3	7	7	73	102	198	212	311
(98 神岡町)	-	-	-	1	6	5	60	133	247	247	233
大 野 郡	-	-	-	1	0	1	14	22	55	108	125
89 白川村	-	-	-	1	0	1	14	22	55	108	125

〔資料〕 県林政課調べ

単位：蓄積(千m³)

12	13	14	15	16	17	18	19	20	21 以上	総計	市 町 村
2,624	2,753	1,522	597	447	429	374	321	352	854	18,283	郡上
2,624	2,753	1,522	597	447	429	374	321	352	854	18,283	
784	925	451	185	113	101	97	86	112	287	5,093	45
450	340	207	69	48	35	32	28	42	102	3,037	46
307	329	272	95	77	106	74	93	55	143	2,527	47
164	215	154	56	47	48	40	28	30	38	1,287	48
157	134	113	64	67	40	39	45	48	106	1,249	49
508	542	218	72	53	51	30	21	42	58	2,916	50
254	268	107	56	42	47	62	20	23	120	2,174	51
1,232	1,605	994	514	343	316	390	242	353	608	9,866	可茂
19	34	18	13	6	12	5	11	3	16	224	52
26	42	25	13	10	8	6	8	6	19	200	
25	37	21	13	10	8	5	8	5	18	185	53
1	4	4	0	0	0	0	0	1	0	15	62
1,145	1,400	893	467	316	286	372	214	337	556	9,070	
0	1	0	0	0	1	0	0	0	1	6	54
2	4	2	1	0	2	0	2	1	5	29	55
28	83	59	21	14	11	15	9	14	17	388	56
107	223	139	87	56	41	49	17	47	129	1,310	57
370	346	223	122	76	65	65	35	58	77	2,045	58
348	488	341	183	137	131	182	122	167	234	3,644	59
290	254	129	53	33	35	60	30	49	93	1,647	60
42	129	58	22	10	10	8	9	7	17	372	
42	129	58	22	10	10	8	9	7	17	372	61
176	246	284	135	80	57	85	79	78	107	1,927	東濃
22	40	51	24	11	6	10	7	11	19	255	
21	35	36	16	9	6	5	6	6	18	202	63
1	5	15	8	2	1	5	1	4	0	53	66
102	138	117	44	39	32	44	43	44	48	1,014	64
52	68	116	67	30	19	31	29	24	40	658	65
1,902	2,541	1,841	794	488	516	492	490	389	896	14,151	恵那
903	1,344	1,052	361	209	240	252	312	201	480	7,435	
251	426	322	136	73	85	87	108	62	155	2,202	67
73	108	58	27	22	21	33	28	44	31	538	69
53	42	31	8	4	8	27	16	15	27	350	70
206	236	211	39	27	33	20	37	16	60	1,290	71
88	162	151	43	26	20	29	26	19	50	958	72
123	191	152	54	32	34	24	40	20	60	1,133	73
71	106	43	27	13	15	20	21	19	48	535	74
39	73	83	25	12	24	14	35	7	49	430	
999	1,197	789	433	279	276	240	178	187	416	6,716	
236	336	323	198	127	119	102	79	85	219	2,187	68
50	63	58	22	13	9	15	11	9	15	325	75
88	120	50	20	13	7	8	8	8	20	564	76
165	142	99	35	19	16	22	11	23	36	837	77
94	118	70	47	33	40	26	10	24	38	675	78
366	418	189	113	74	85	66	58	38	88	2,129	79
2,179	2,115	1,792	622	382	348	335	272	233	522	13,289	下呂
2,179	2,115	1,792	622	382	348	335	272	233	522	13,289	
435	593	596	193	81	66	68	61	51	110	3,083	80
261	266	166	45	38	20	23	11	35	51	1,545	81
624	627	565	186	134	140	137	91	66	174	4,048	82
562	392	292	153	97	93	79	83	60	157	3,103	83
297	238	174	45	32	30	29	26	20	29	1,509	84
3,134	2,986	1,857	487	211	228	202	263	195	455	20,628	飛騨
2,034	1,969	1,144	307	138	139	121	154	128	325	13,852	
199	120	83	21	14	15	13	13	17	67	1,269	85
265	239	139	44	18	18	18	26	18	44	1,808	86
236	178	104	17	5	8	5	4	3	25	1,739	87
192	293	149	84	30	8	17	45	19	29	1,788	88
72	34	22	3	3	7	11	23	3	27	395	90
342	271	142	22	13	34	11	8	12	20	1,563	91
219	306	186	21	7	6	5	6	8	26	1,658	92
84	122	85	14	3	3	3	2	2	15	811	93
199	97	57	33	12	10	10	14	15	24	1,018	95
227	309	177	47	33	29	28	13	32	47	1,804	99
985	935	659	168	67	79	69	98	60	117	6,128	
273	147	82	34	19	27	10	32	5	26	1,162	94
254	245	215	51	12	16	21	31	32	31	1,443	96
292	358	230	60	20	18	18	17	13	32	1,973	97
166	185	132	24	17	19	20	18	11	28	1,551	98
116	82	54	12	6	10	12	11	7	12	647	
116	82	54	12	6	10	12	11	7	12	647	89

(10) 民有林「在・不在」別現況表

年度・市町村	所有規模		総計				1ha未満			1～5ha未満			5～10ha未満		
			種類	計	在	不在	不明	小計	在	不在	小計	在	不在	小計	在
	体	面													
平成30年度	体	数	173,581	119,006	54,540	35	100,259	68,488	31,771	48,381	33,840	14,541	12,134	8,453	3,681
令和元年度	体	数	683,817	447,050	232,813	3,954	32,726	22,443	10,283	108,214	77,656	30,558	81,327	58,381	22,946
令和2年度	体	数	172,816	118,479	54,301	36	99,932	68,269	31,663	48,148	33,685	14,463	12,061	8,408	3,653
令和3年度	体	数	684,141	443,610	231,871	8,661	32,568	22,335	10,233	107,733	77,340	30,394	80,862	58,029	22,833
令和4年度	体	数	172,937	118,391	54,509	37	99,939	68,114	31,825	48,109	33,633	14,476	12,097	8,443	3,654
	体	数	684,678	446,171	232,574	5,932	32,571	22,287	10,288	107,617	77,158	30,458	81,109	58,189	22,921
	体	数	172,331	117,630	54,664	37	99,833	67,895	31,934	47,845	33,359	14,486	12,028	8,350	3,678
	体	数	684,835	440,685	233,652	10,498	32,446	22,152	10,294	107,127	76,503	30,624	80,674	57,559	23,115
岐阜市	体	数	4,489	3,917	571	1	3,115	2,735	380	1,151	996	155	138	116	22
	体	数	5,819	5,164	651	4	1,068	943	124	2,374	2,057	317	872	759	113
大垣市	体	数	4,023	3,348	674	1	2,408	2,033	375	1,179	995	184	216	177	39
	体	数	10,875	8,321	2,547	7	810	695	115	2,560	2,158	402	1,481	1,228	252
高山市	体	数	18,223	13,121	5,100	2	8,628	6,172	2,456	5,310	3,827	1,483	1,869	1,389	480
	体	数	119,733	78,811	37,768	3,154	2,951	2,067	884	12,490	9,181	3,309	12,921	9,726	3,195
多治見市	体	数	2,062	1,419	642	1	1,431	1,004	427	505	338	167	66	45	21
	体	数	4,210	3,210	1,000	0	457	324	133	1,021	706	315	387	285	101
関市	体	数	10,571	7,051	3,519	1	6,289	4,280	2,009	2,902	1,888	1,014	704	474	230
	体	数	37,848	20,590	17,221	36	1,940	1,297	643	6,475	4,275	2,200	4,540	3,194	1,345
中津川市	体	数	15,540	11,043	4,495	2	10,468	6,952	3,516	3,872	3,113	759	691	584	107
	体	数	37,659	31,434	5,347	879	3,357	2,448	910	8,210	6,837	1,373	4,639	4,076	562
美濃市	体	数	3,415	2,344	1,070	1	2,013	1,413	600	961	627	334	225	160	65
	体	数	9,021	6,352	2,668	0	575	372	202	2,060	1,397	663	1,440	1,080	360
瑞浪市	体	数	5,472	3,185	2,285	2	3,734	2,094	1,640	1,330	859	471	215	126	89
	体	数	11,933	8,197	3,148	588	1,175	681	495	2,805	1,926	879	1,292	846	447
恵那市	体	数	13,208	9,590	3,617	1	7,856	5,341	2,515	3,953	3,118	835	853	722	131
	体	数	34,147	27,419	5,018	1,710	2,625	1,836	788	8,789	7,158	1,631	5,685	4,953	732
美濃加茂市	体	数	2,177	1,691	485	1	1,574	1,287	287	439	308	131	84	57	27
	体	数	2,945	1,989	919	37	450	362	88	888	632	257	525	357	169
土岐市	体	数	3,296	2,043	1,251	2	2,438	1,507	931	719	460	259	78	45	33
	体	数	7,534	6,104	1,376	54	772	449	323	1,433	966	467	472	289	182
各務原市	体	数	1,520	1,266	253	1	1,184	976	208	286	256	30	22	20	2
	体	数	1,714	1,483	230	0	342	292	49	569	519	50	137	131	6
可児市	体	数	2,901	2,097	803	1	2,332	1,717	615	460	327	133	46	26	20
	体	数	3,330	2,432	897	1	616	447	169	851	613	238	265	157	109
山県市	体	数	6,547	4,297	2,248	2	3,868	2,619	1,249	1,917	1,259	658	377	219	158
	体	数	17,970	11,333	6,632	4	1,249	821	428	4,283	2,815	1,468	2,391	1,444	947
飛騨市	体	数	7,513	5,101	2,410	2	3,519	2,462	1,057	2,201	1,527	674	756	493	263
	体	数	56,796	34,400	20,138	2,258	1,105	741	364	5,049	3,525	1,524	5,128	3,344	1,784
本巣市	体	数	4,470	2,177	2,291	2	2,232	1,179	1,053	1,334	673	661	411	162	249
	体	数	27,555	10,048	17,438	69	685	351	334	3,177	1,576	1,601	2,803	1,135	1,668
郡上市	体	数	16,724	12,176	4,546	2	7,957	5,657	2,300	5,485	4,155	1,330	1,583	1,157	426
	体	数	90,576	60,269	30,232	76	2,733	1,995	737	13,023	9,997	3,025	10,928	8,038	2,890
下呂市	体	数	14,217	8,547	5,668	2	7,306	4,202	3,104	4,199	2,588	1,611	1,308	874	434
	体	数	55,523	35,172	19,958	393	2,482	1,393	1,089	9,665	6,216	3,449	8,779	6,132	2,647
海津市	体	数	1,376	1,201	174	1	1,067	960	107	209	173	36	45	36	9
	体	数	3,031	2,449	582	0	350	319	30	463	399	63	291	244	47
養老町	体	数	1,146	865	281	-	854	647	207	231	180	51	29	19	10
	体	数	1,816	1,254	562	-	239	181	58	484	381	103	177	137	40
垂井町	体	数	2,270	1,764	506	-	1,488	1,150	338	628	510	118	102	75	27
	体	数	3,282	2,599	683	-	498	393	106	1,349	1,155	195	688	518	170
関ヶ原町	体	数	2,304	1,796	508	-	1,542	1,198	344	586	464	122	97	82	15
	体	数	3,802	2,978	824	-	587	481	106	1,151	932	218	640	558	82
揖斐川町	体	数	7,910	4,487	3,422	1	4,185	2,717	1,468	2,169	1,054	1,115	716	344	372
	体	数	67,874	27,886	39,903	84	1,196	723	473	5,279	2,617	2,662	5,112	2,476	2,636
大野町	体	数	757	647	110	-	628	545	83	110	95	15	6	2	4
	体	数	552	463	89	-	202	176	25	195	168	27	40	16	24
池田町	体	数	890	806	83	1	753	717	36	89	71	18	8	3	5
	体	数	1,558	1,096	461	0	281	271	11	153	116	36	42	7	35
坂祝町	体	数	342	240	101	1	240	173	67	78	55	23	8	5	3
	体	数	465	315	150	0	77	54	23	163	115	48	48	29	19
富加町	体	数	635	413	222	-	463	324	139	139	78	61	19	6	13
	体	数	644	370	274	-	148	101	47	256	162	94	95	42	54
川辺町	体	数	1,526	907	619	-	906	568	338	484	275	209	71	45	26
	体	数	2,859	1,735	1,124	-	353	205	148	920	559	361	378	256	122
七宗町	体	数	3,233	2,102	1,130	1	1,900	1,195	705	968	659	309	218	152	66
	体	数	6,755	5,125	1,630	1	642	397	245	2,127	1,557	570	1,367	1,012	354
八百津町	体	数	4,091	2,288	1,802	1	2,521	1,372	1,149	1,142	643	499	246	154	92
	体	数	10,219	7,348	2,859	13	823	414	409	2,529	1,535	993	1,644	1,070	574
白川町	体	数	5,873	3,333	2,539	1	3,071	1,518	1,553	1,753	1,077	676	497	349	148
	体	数	20,965	14,818	5,670	476	1,020	519	501	3,963	2,576	1,387	3,331	2,454	878
東白川村	体	数	1,289	849	439	1	526	327	199	418	271	147	145	102	43
	体	数	7,376	5,463	1,370	543	217	132	85	960	666	294	970	686	284
御嵩町	体	数	1,436	951	484	1	953	615	338	363	259	104	63	44	19
	体	数	3,292	2,522	700	70	302	196	106	743	547	196	377	283	94
白川村	体	数	885	568	316	1	384	239	145	275	181	94	116	86	30
	体	数	15,160	11,538	3,583	39	120	75	44	672	461	211	789	596	193

〔資料〕 県林政課調べ

〔注〕

単位：面積(ha)、体数(体)

10～20ha未満			20～30ha未満			30～50ha未満			50～100ha未満			100～500ha未満			500ha以上		
小計	在	不在	小計	在	不在	小計	在	不在	小計	在	不在	小計	在	不在	小計	在	不在
7,106	4,914	2,192	2,224	1,485	739	1,556	918	638	998	552	446	653	298	355	235	58	177
92,950	66,925	26,025	49,937	35,363	14,574	52,906	33,429	19,477	57,433	35,768	21,664	90,629	55,214	35,415	113,741	61,870	51,871
7,076	4,889	2,187	2,232	1,487	745	1,545	915	630	993	549	444	657	300	357	234	57	177
92,534	66,565	25,969	50,018	35,405	14,613	52,640	33,328	19,311	57,121	35,592	21,529	91,641	56,006	35,635	113,039	61,257	51,782
7,027	4,851	2,176	2,213	1,468	745	1,521	898	623	972	540	432	680	303	377	226	57	169
92,006	66,022	25,984	49,573	34,935	14,639	51,777	32,766	19,011	56,192	34,983	21,209	92,274	56,299	35,975	112,495	60,902	51,593
7,108	4,904	2,204	2,217	1,474	743	1,530	908	622	993	554	439	680	305	375	227	56	171
92,981	66,750	26,231	49,792	35,088	14,704	52,023	33,082	18,941	57,193	35,839	21,354	92,907	56,831	36,076	112,552	60,947	51,605
7,000	4,793	2,207	2,212	1,439	773	1,523	897	626	980	544	436	634	295	339	239	58	181
91,494	65,111	26,383	49,288	34,210	15,078	51,666	32,607	19,059	56,428	35,149	21,280	90,032	54,816	35,216	115,182	62,578	52,604
46	39	7	15	13	2	12	10	2	5	5	-	3	2	1	3	1	2
550	497	53	302	277	24	211	210	1	272	272	-	151	145	5	17	3	14
130	87	43	26	15	11	29	18	11	15	13	2	14	10	4	5	-	5
1,708	1,123	584	595	367	228	989	590	399	765	764	1	1,808	1,395	414	152	-	152
1,272	976	296	456	335	121	346	235	111	198	111	87	113	65	48	29	11	18
17,240	13,456	3,784	10,475	7,946	2,529	12,645	8,751	3,894	12,669	7,172	5,498	17,737	11,022	6,715	17,450	9,489	7,960
25	16	9	12	6	6	5	3	2	9	3	6	5	3	2	3	1	2
299	224	75	198	124	74	170	120	50	407	187	219	391	387	4	880	852	29
385	252	133	105	64	41	90	51	39	55	32	23	26	9	17	14	1	13
4,950	3,482	1,468	2,179	1,504	674	2,844	1,856	988	3,305	2,040	1,265	2,851	1,391	1,461	8,727	1,550	7,177
316	272	44	77	57	20	37	23	14	34	19	15	27	15	12	16	8	8
4,217	3,733	484	1,728	1,388	340	1,133	831	302	1,847	1,307	540	4,307	3,676	632	7,343	7,137	206
110	81	29	45	30	15	26	18	8	19	12	7	13	3	10	2	-	2
1,338	1,038	300	979	701	277	817	648	169	884	745	138	913	371	542	15	-	15
105	61	44	30	17	13	17	6	11	19	12	7	15	9	6	5	1	4
1,291	807	484	602	419	183	402	240	163	940	807	133	2,096	1,782	313	741	689	52
368	290	78	67	52	15	43	28	15	25	15	10	33	20	13	9	4	5
4,634	3,858	776	1,384	1,202	183	1,155	875	280	1,202	985	217	4,673	4,319	354	2,289	2,232	56
44	26	18	17	8	9	3	2	1	6	1	5	6	2	4	3	-	3
459	319	140	258	169	90	83	49	33	170	99	72	5	3	1	70	-	70
29	20	9	6	1	5	10	4	6	5	3	2	5	1	4	4	2	2
341	267	74	85	25	59	225	156	68	284	210	74	369	250	118	3,501	3,492	8
12	8	4	2	1	1	4	1	3	5	3	2	2	1	1	2	-	2
114	75	39	29	29	0	55	49	6	250	199	51	209	189	21	9	-	9
18	10	8	10	3	7	7	5	2	11	5	6	10	4	6	6	-	6
162	117	44	151	72	79	229	181	48	444	332	113	570	513	56	40	-	40
200	110	90	72	39	33	45	14	31	40	24	16	20	13	7	6	-	6
2,523	1,471	1,052	1,419	818	601	1,463	501	962	2,170	1,504	666	2,420	1,959	462	47	-	47
541	335	206	195	115	80	146	86	60	77	49	28	60	28	32	16	6	10
7,156	4,501	2,655	4,532	2,796	1,737	5,155	3,085	2,071	4,485	3,057	1,428	9,993	5,770	4,223	11,934	7,582	4,352
253	96	157	93	34	59	57	13	44	46	14	32	32	4	28	10	2	8
3,369	1,323	2,046	2,191	814	1,377	2,006	488	1,518	2,834	973	1,861	4,257	612	3,645	6,164	2,777	3,387
955	714	241	304	219	85	221	150	71	124	84	40	69	33	36	24	7	17
12,857	9,767	3,090	7,073	5,239	1,834	7,979	5,578	2,401	7,819	5,476	2,343	11,252	5,953	5,299	16,837	8,225	8,612
867	582	285	259	179	80	141	66	75	79	39	40	39	15	24	17	2	15
11,220	7,977	3,243	5,772	4,311	1,462	4,598	2,440	2,157	4,226	2,527	1,699	5,179	3,092	2,088	3,208	1,083	2,125
30	18	12	4	2	2	2	2	-	8	4	4	8	6	2	2	-	2
371	230	142	92	46	46	76	76	-	518	308	210	869	828	41	2	-	2
13	11	2	4	1	3	4	3	1	4	3	1	5	1	4	2	-	2
161	145	16	52	26	25	120	83	37	265	171	94	293	129	164	24	-	24
35	22	13	5	4	1	1	1	-	5	2	3	3	-	3	3	-	3
423	298	125	101	100	1	38	38	-	168	97	71	14	-	14	3	-	3
47	35	12	16	12	4	5	2	3	5	3	2	3	-	3	3	-	3
618	455	163	314	295	19	148	83	65	231	173	57	79	-	79	35	-	35
436	206	230	138	65	73	101	37	64	83	31	52	56	24	32	25	9	16
5,950	2,807	3,143	3,262	1,562	1,700	3,761	1,361	2,400	5,468	2,160	3,309	11,683	5,698	5,984	26,079	8,483	17,596
4	3	1	3	1	2	2	1	1	2	-	2	1	-	1	1	-	1
25	25	0	36	29	7	52	50	3	2	-	2	0	-	0	0	-	0
11	3	8	9	5	4	7	2	5	6	3	3	4	2	2	2	-	2
146	41	104	199	110	89	140	37	104	214	141	73	382	373	9	1	-	1
10	5	5	2	2	-	-	-	-	1	-	1	2	-	2	-	-	-
125	65	59	50	50	-	-	-	-	0	-	0	1	-	1	-	-	-
9	5	4	2	-	2	1	-	1	1	-	1	1	-	1	-	-	-
94	65	29	22	-	22	26	-	26	0	-	0	2	-	2	-	-	-
32	8	24	15	4	11	6	4	2	3	1	2	6	2	4	3	-	3
343	106	238	241	91	150	158	153	5	128	67	61	325	299	25	14	-	14
99	72	27	19	13	6	12	6	6	6	2	4	6	3	3	4	-	4
1,170	933	237	425	304	121	275	211	64	145	143	1	600	567	32	5	-	5
106	75	31	27	16	11	21	13	8	13	11	2	9	3	6	5	1	4
1,266	932	333	598	360	238	638	427	211	671	608	63	691	685	6	1,346	1,315	31
315	226	89	109	80	29	82	65	17	29	15	14	11	3	8	5	-	5
4,056	3,193	863	2,454	1,940	514	2,821	2,449	372	1,452	957	496	1,267	731	536	124	-	124
115	83	32	43	34	9	21	17	4	14	12	2	5	3	2	1	-	1
1,537	1,171	366	979	808	171	699	598	100	840	777	63	630	624	6	0	-	0
24	17	7	8	5	3	10	7	3	9	3	6	1	-	1	4	1	3
257	214	43	136	117	19	244	243	1	288	177	111	4	-	4	871	746	125
38	29	9	17	7	10	9	4	5	19	10	9	21	11	10	5	1	4
527	396	131	375	171	204	312	151	162	1,063	712	351	4,010	2,053	1,957	7,254	6,923	331

3. 森林計画

(1) 地域森林計画の編成実績

単位：面積(ha)

森林計画区	現地機関名	計画期間	編成面積	
木曾川	可茂(一部)・東濃・恵那	2023年4月1日～2033年3月31日	102,104	(101,955)
揖斐川	西濃・揖斐・岐阜(一部)	2019年4月1日～2029年3月31日	120,345	(120,215)
宮・庄川	飛騨	2020年4月1日～2030年3月31日	191,688	(191,449)
長良川	岐阜(一部)・中濃・郡上	2021年4月1日～2031年3月31日	162,947	(162,775)
飛騨川	可茂(一部)・下呂	2022年4月1日～2032年3月31日	107,751	(107,598)
総計			684,835	(683,992)

[資料] 県林政課調べ

[注] 編成面積は、森林法第2条に定める森林面積である。
 ()内は、森林法第5条に定める地域森林計画の対象とする面積である。
 現地機関名は農林事務所単位とした。
 令和5年3月31日現在

(2) 制限林の種類別面積

単位：面積(ha)

森林計画区・区分	保安林	砂防指定地	国立公園		国定公園	
			特別保護地区	その他地域	特別保護地区	その他地域
木曾川	29,656.80	12,974.69	-	-	9.96	1,731.66
揖斐川	62,615.58	78,372.03	-	-	-	16,589.14
宮・庄川	74,798.24	8,337.07	-	2,718.61	-	-
長良川	59,376.62	9,914.41	294.18	871.22	-	116.61
飛騨川	18,618.72	4,562.73	-	-	6.58	8,354.66
総計	245,065.96	114,160.93	294.18	3,589.83	16.54	26,792.07

森林計画区・区分	県立公園特別地域	鳥獣保護法による特別保護地区	文化財保護法による史跡・天然記念物に係る指定地等	その他	備考
木曾川	1,023.53	219.25	129.15	204.29	・国立・国定公園の「その他地域」とは第一・第二・第三種特別地域および地域区分未定地域 ・「その他」とは、都市計画法による風致地区・特別緑地保全地区・急傾斜地崩壊危険区域・自然環境保全地域特別地区 ・各制限林は、重複する場合がある
揖斐川	-	1,906.79	63.50	211.85	
宮・庄川	936.92	616.20	55.56	213.87	
長良川	6,094.68	1,071.81	16.55	1,619.62	
飛騨川	0.32	245.33	40.74	123.10	
総計	8,055.45	4,059.38	305.50	2,372.73	

[資料] 県林政課調べ

地域森林計画対象内森林のみ集計

(3) 森林経営計画認定事業実績

単位：面積(ha)

年度・現地機関	森林経営計画						有効計画面積
	平成30年度	令和元年度	令和2年度	令和3年度	令和4年度		
岐阜	(247) 1,480	(-) 934	(-) 234	(-) 164	(-) 737		6,787
西濃	(-) 877	(-) 446	(-) 148	(-) 80	(-) 45		1,785
揖斐	(-) 3,421	(-) 63	(-) 147	(-) 0	(-) 5,280		10,390
中濃	(-) 6,686	(-) 130	(13) 335	(-) 335	(-) 2,276		11,808
郡上	(-) 3,639	(3) 5,393	(-) 2,252	(5) 4,079	(897) 7,989		25,299
可茂	(-) 2,656	(-) 2,166	(-) 1,402	(-) 594	(-) 1,412		9,576
東濃	(-) 949	(-) 503	(-) 0	(-) 436	(-) 102		3,464
恵那	(-) 909	(4) 529	(-) 524	(-) 52	(-) 2,126		8,814
下呂	(12) 2,685	(-) 450	(-) 204	(-) 1,282	(46) 1,120		7,131
飛騨	(502) 10,604	(5) 1,773	(-) 2,312	(33) 2,003	(-) 5,064		25,686
大臣認定	761	12	13	38	943		1,775
総計	34,667	12,399	7,571	9,063	27,094		112,515

[資料] 県森林経営課調べ

[注] 森林の所在地により、現地機関ごとに集計した。年度ごとの認定実績は、新規および再認定分である。上段()は、大臣認定分で、外数である。

(4) 機能別森林面積

単位：面積(ha)、割合(%)

森林機能値		総 数	I (高位)	II (中位)	III (低位)
計画区	森林機能の種類				
県	木材生産機能	683,992 (100.0)	358,932 (52.5)	218,697 (32.0)	106,363 (15.6)
	水源涵養機能	683,992 (100.0)	512,721 (75.0)	140,510 (20.5)	30,761 (4.5)
	山地災害防止機能	683,992 (100.0)	439,543 (64.3)	192,906 (28.2)	51,543 (7.5)
	快適環境形成機能	683,992 (100.0)	98,325 (14.4)	51,371 (7.5)	534,296 (78.1)
	保健文化機能	683,992 (100.0)	156,302 (22.9)	15,363 (2.2)	512,328 (74.9)
計					

森林機能値		総 数	I (高位)	II (中位)	III (低位)
計画区	森林機能の種類				
木曾川森林計画区	木材生産機能	101,955 (100.0)	47,636 (46.7)	26,216 (25.7)	28,103 (27.6)
	水源涵養機能	101,955 (100.0)	48,804 (47.9)	33,074 (32.4)	20,077 (19.7)
	山地災害防止機能	101,955 (100.0)	65,343 (64.1)	29,239 (28.7)	7,373 (7.2)
	快適環境形成機能	101,955 (100.0)	43,105 (42.3)	947 (0.9)	57,903 (56.8)
	保健文化機能	101,955 (100.0)	14,527 (14.2)	4,586 (4.5)	82,841 (81.3)

森林機能値		総 数	I (高位)	II (中位)	III (低位)
計画区	森林機能の種類				
揖斐川森林計画区	木材生産機能	120,215 (100.0)	62,548 (52.0)	29,578 (24.6)	28,089 (23.4)
	水源涵養機能	120,215 (100.0)	89,703 (74.6)	25,390 (21.1)	5,122 (4.3)
	山地災害防止機能	120,215 (100.0)	100,108 (83.3)	13,439 (11.2)	6,668 (5.5)
	快適環境形成機能	120,215 (100.0)	8,152 (6.8)	31,053 (25.8)	81,011 (67.4)
	保健文化機能	120,215 (100.0)	41,723 (34.7)	2,323 (1.9)	76,170 (63.4)

[資料] 県林政課調べ

[注] 表示区分は、機能の供給能力について、高位のものをⅠ、中位のものをⅡ、低位のものをⅢとした。
機能評価はメッシュ・アナリシス・メソッドによる。なお、評価方法の細部については、計画区毎に異なる場合もある。
地域森林計画対象内森林のみ集計。

(4) 機能別森林面積 (続き)

単位：面積(ha)、割合(%)

森林機能値		総 数	I (高位)	II (中位)	III (低位)
計画区	森林機能の種類				
宮・庄川森林計画区	木材生産機能	191,449 (100.0)	84,791 (44.3)	78,525 (41.0)	28,133 (14.7)
	水源涵養機能	191,449 (100.0)	184,704 (96.5)	5,681 (3.0)	1,065 (0.6)
	山地災害防止機能	191,449 (100.0)	117,855 (61.6)	57,967 (30.3)	15,628 (8.2)
	快適環境形成機能	191,449 (100.0)	8,706 (4.5)	47 (0.0)	182,696 (95.4)
	保健文化機能	191,449 (100.0)	50,714 (26.5)	2,539 (1.3)	138,196 (72.2)

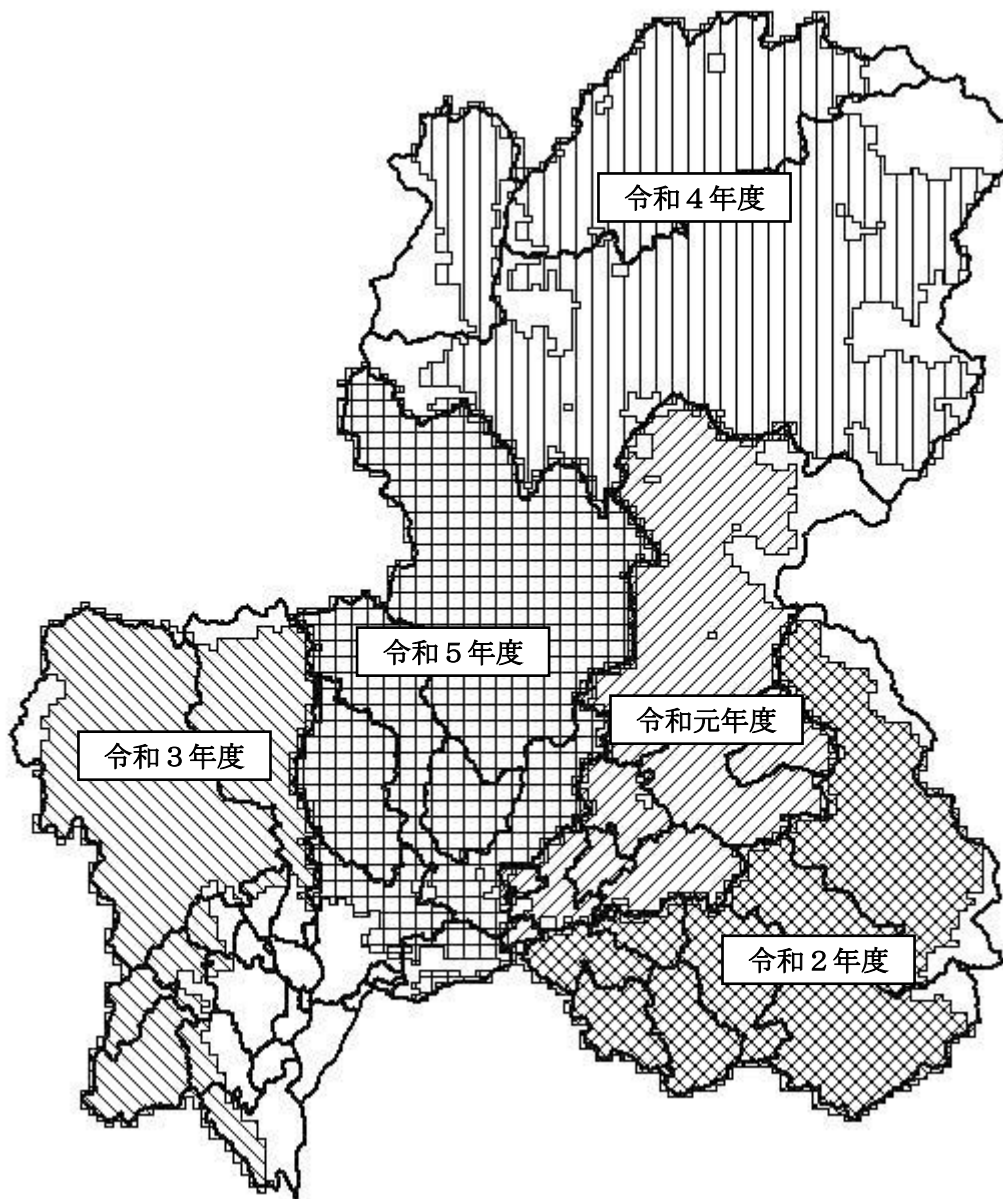
森林機能値		総 数	I (高位)	II (中位)	III (低位)
計画区	森林機能の種類				
長良川森林計画区	木材生産機能	162,775 (100.0)	86,621 (53.2)	59,409 (36.5)	16,745 (10.3)
	水源涵養機能	162,775 (100.0)	108,483 (66.6)	50,427 (31.0)	3,866 (2.4)
	山地災害防止機能	162,775 (100.0)	101,783 (62.5)	49,840 (30.6)	11,151 (6.9)
	快適環境形成機能	162,775 (100.0)	31,828 (19.6)	3,299 (2.0)	127,648 (78.4)
	保健文化機能	162,775 (100.0)	35,050 (21.5)	4,731 (2.9)	122,995 (75.6)

森林機能値		総 数	I (高位)	II (中位)	III (低位)
計画区	森林機能の種類				
飛騨川森林計画区	木材生産機能	107,598 (100.0)	77,336 (71.9)	24,969 (23.2)	5,293 (4.9)
	水源涵養機能	107,598 (100.0)	81,027 (75.3)	25,940 (24.1)	631 (0.6)
	山地災害防止機能	107,598 (100.0)	54,454 (50.6)	42,421 (39.4)	10,723 (10.0)
	快適環境形成機能	107,598 (100.0)	6,535 (6.1)	16,025 (14.9)	85,038 (79.0)
	保健文化機能	107,598 (100.0)	14,288 (13.3)	1,184 (1.1)	92,126 (85.6)

[資料] 県林政課調べ

[注] 表示区分は、機能の供給能力について、高位のものをⅠ、中位のものをⅡ、低位のものをⅢとした。
機能評価はメッシュ・アナリシス・メソッドによる。なお、評価方法の細部については、計画区毎に異なる場合もある。
地域森林計画対象内森林のみ集計。

(5) 森林空中写真撮影区域



計画区	撮影年度	市町村
飛騨川森林計画区	令和元年度	美濃加茂市・下呂市・坂祝町・富加町・川辺町・七宗町・八百津町・白川町・東白川村
木曽川森林計画区	令和2年度	可児市・多治見市・瑞浪市・土岐市・中津川市・恵那市・御嵩町
揖斐川森林計画区	令和3年度	大垣市・本巣市・海津市・養老町・垂井町・関ヶ原町・揖斐川町・大野町・池田町
宮・庄川森林計画区	令和4年度	高山市・飛騨市・白川村
長良川森林計画区	令和5年度	岐阜市・各務原市・関市・美濃市・山県市・郡上市

[注] 林政課所管の森林空中写真について撮影年度ごとに撮影区域を示した。(最新撮影区域を優先して表示)
 国有林及び市街地は撮影していない。

単位：面積(ha)

森林研究機構	造林区分別		樹種別									市町村
	再造林	拡大造林	すぎ	ひのき	からまつ	あかまつ	その他 針葉樹	ぶな	こなら	けやき	その他 広葉樹	
79	69	80	92	28	16	-	-	-	4	-	9	平30
93	63	93	91	33	23	-	-	-	1	-	8	令元
77	108	77	100	30	47	-	1	-	6	1	1	令2
78	117	57	98	32	32	3	2	-	3	2	3	令3
44	161	49	94	36	32	3	0	-	15	0	29	令4
15	16	15	20	4	-	-	-	-	1	-	6	岐阜
-	0	-	-	0	-	-	-	-	-	-	-	岐阜
-	-	-	-	-	-	-	-	-	-	-	-	羽島
-	-	-	-	-	-	-	-	-	-	-	-	各務原
-	9	-	5	4	-	-	-	-	-	-	-	山県
-	-	-	-	-	-	-	-	-	-	-	-	瑞穂
15	6	15	15	-	-	-	-	-	1	-	6	本巣
-	-	-	-	-	-	-	-	-	-	-	-	-
-	-	-	-	-	-	-	-	-	-	-	-	岐南
-	-	-	-	-	-	-	-	-	-	-	-	笠松
-	-	-	-	-	-	-	-	-	-	-	-	-
-	-	-	-	-	-	-	-	-	-	-	-	北方
13	11	13	-	14	-	-	-	-	-	-	10	西濃
-	-	-	-	-	-	-	-	-	-	-	-	大垣
13	-	13	-	13	-	-	-	-	-	-	-	海津
-	5	-	-	-	-	-	-	-	-	-	5	-
-	5	-	-	-	-	-	-	-	-	-	5	養老
-	6	-	-	1	-	-	-	-	-	-	5	垂井
-	-	-	-	-	-	-	-	-	-	-	-	関ヶ原
-	6	-	-	1	-	-	-	-	-	-	5	-
-	-	-	-	-	-	-	-	-	-	-	-	神戸
-	-	-	-	-	-	-	-	-	-	-	-	輪之内
-	-	-	-	-	-	-	-	-	-	-	-	安八
-	13	2	4	1	-	-	-	-	2	-	8	揖斐
-	13	2	4	1	-	-	-	-	2	-	8	-
-	13	2	4	1	-	-	-	-	2	-	8	揖斐川
-	-	-	-	-	-	-	-	-	-	-	-	大野
-	0	-	-	0	-	-	-	-	-	-	-	池田
-	12	-	7	1	-	-	0	-	3	-	0	中濃
-	12	-	7	1	-	-	0	-	3	-	0	関
-	-	-	-	-	-	-	-	-	-	-	-	美濃
4	67	4	46	2	5	3	-	-	9	0	5	郡上
4	67	4	46	2	5	3	-	-	9	0	5	郡上
-	12	-	3	9	-	-	-	-	-	-	-	可茂
-	-	-	-	-	-	-	-	-	-	-	-	美濃加茂
-	-	-	-	-	-	-	-	-	-	-	-	可児
-	12	-	3	9	-	-	-	-	-	-	-	-
-	-	-	-	-	-	-	-	-	-	-	-	坂祝
-	-	-	-	-	-	-	-	-	-	-	-	富加
-	-	-	-	-	-	-	-	-	-	-	-	川辺
-	-	-	-	-	-	-	-	-	-	-	-	七宗
-	12	-	3	9	-	-	-	-	-	-	-	八百津
-	-	-	-	-	-	-	-	-	-	-	-	白川
-	-	-	-	-	-	-	-	-	-	-	-	東白川
-	-	-	-	-	-	-	-	-	-	-	-	御嵩
-	1	-	-	1	-	-	-	-	-	-	-	東濃
-	-	-	-	-	-	-	-	-	-	-	-	多治見
-	1	-	-	1	-	-	-	-	-	-	-	瑞浪
-	-	-	-	-	-	-	-	-	-	-	-	土岐
-	1	2	-	3	0	-	-	-	-	-	-	恵那
-	1	-	-	0	0	-	-	-	-	-	-	中津川
-	1	2	-	3	-	-	-	-	-	-	-	恵那
-	7	-	5	1	1	-	-	-	-	-	-	下呂
-	7	-	5	1	1	-	-	-	-	-	-	下呂
13	21	13	8	-	25	-	-	-	-	-	-	飛驒
7	20	7	7	-	20	-	-	-	-	-	-	高山
5	-	5	-	-	5	-	-	-	-	-	-	飛驒
-	1	-	1	-	-	-	-	-	-	-	-	-
-	1	-	1	-	-	-	-	-	-	-	-	白川

(2) 単層林整備(保育)

年度・郡市町村	下刈り					雪起こし				
	計	造林補助	融資	治山事業	森林研究整備機構	その他	計	造林補助	融資	治山事業
平成30年度	602	172	-	-	430	0	231	92	-	-
令和元年度	635	162	-	-	473	-	20	20	-	-
令和2年度	558	202	-	-	352	3	-	-	-	-
令和3年度	566	175	-	-	388	3	96	96	-	-
令和4年度	554	213	-	-	337	4	78	78	-	-
岐阜	126	9	-	-	117	-	-	-	-	-
岐阜市	2	2	-	-	-	-	-	-	-	-
岐阜県各務原市	-	-	-	-	-	-	-	-	-	-
岐阜県瑞穂市	7	7	-	-	-	-	-	-	-	-
岐阜県本巣市	-	-	-	-	-	-	-	-	-	-
岐阜県本巣郡	117	-	-	-	117	-	-	-	-	-
岐阜県南郷町	-	-	-	-	-	-	-	-	-	-
岐阜県南郷町	-	-	-	-	-	-	-	-	-	-
岐阜県本巣郡	-	-	-	-	-	-	-	-	-	-
岐阜県本巣郡	-	-	-	-	-	-	-	-	-	-
岐阜県本巣郡	-	-	-	-	-	-	-	-	-	-
西濃	26	2	-	-	24	-	-	-	-	-
大垣市	7	0	-	-	7	-	-	-	-	-
大垣市	17	-	-	-	17	-	-	-	-	-
大垣市	-	-	-	-	-	-	-	-	-	-
大垣市	-	-	-	-	-	-	-	-	-	-
不破郡	2	2	-	-	-	-	-	-	-	-
不破郡	-	-	-	-	-	-	-	-	-	-
安曇郡	2	2	-	-	-	-	-	-	-	-
安曇郡	-	-	-	-	-	-	-	-	-	-
安曇郡	-	-	-	-	-	-	-	-	-	-
安曇郡	-	-	-	-	-	-	-	-	-	-
揖斐	12	4	-	-	8	-	4	4	-	-
揖斐郡	12	4	-	-	8	-	4	4	-	-
揖斐郡	12	4	-	-	8	-	4	4	-	-
揖斐郡	-	-	-	-	-	-	-	-	-	-
中濃	31	16	-	-	15	-	-	-	-	-
中濃市	31	16	-	-	15	-	-	-	-	-
中濃市	-	-	-	-	-	-	-	-	-	-
郡上	200	119	-	-	78	3	66	66	-	-
郡上市	200	119	-	-	78	3	66	66	-	-
可茂	11	3	-	-	6	1	-	-	-	-
可茂市	1	1	-	-	-	-	-	-	-	-
可茂市	-	-	-	-	-	-	-	-	-	-
可茂郡	4	3	-	-	-	1	-	-	-	-
可茂郡	-	-	-	-	-	-	-	-	-	-
可茂郡	-	-	-	-	-	-	-	-	-	-
可茂郡	2	2	-	-	-	-	-	-	-	-
可茂郡	-	-	-	-	-	-	-	-	-	-
可茂郡	-	-	-	-	-	-	-	-	-	-
可茂郡	-	-	-	-	-	-	-	-	-	-
可茂郡	2	1	-	-	-	1	-	-	-	-
可茂郡	6	-	-	-	6	-	-	-	-	-
可茂郡	6	-	-	-	6	-	-	-	-	-
東濃	17	17	-	-	-	-	-	-	-	-
東濃市	5	5	-	-	-	-	-	-	-	-
東濃市	10	10	-	-	-	-	-	-	-	-
東濃市	2	2	-	-	-	-	-	-	-	-
恵那	15	15	-	-	-	-	-	-	-	-
恵那市	7	7	-	-	-	-	-	-	-	-
恵那市	8	8	-	-	-	-	-	-	-	-
下呂	13	4	-	-	8	-	-	-	-	-
下呂市	13	4	-	-	8	-	-	-	-	-
飛騨	105	22	-	-	82	-	8	8	-	-
飛騨市	96	20	-	-	76	-	8	8	-	-
飛騨市	6	-	-	-	6	-	-	-	-	-
飛騨郡	3	3	-	-	-	-	-	-	-	-
飛騨郡	3	3	-	-	-	-	-	-	-	-

[資料] 県森林経営課調べ

[注] 表中の項目のうち下記については年度により表示事業、表示組織を変更して記載している。

・間伐促進対策→H12～H14「水土保全間伐実施」、H15～「間伐促進対策」

・森林研究整備機構→H12～H15「緑資源公団」、H15～H19「緑資源機構」、H20～H28「森林総合研究所」、H29～「森林研究・整備機構」

雪起こしの造林補助分は、申請面積に被害率を乗じた実施面積。

単位：面積 (ha)

森林研究 整備機構	その他	倒木起こし	除 間 伐							枝払い (含枝打)	市 町 村
			計	造林補助	間伐促進 対 策	融 資	治山事業	森林研究 整備機構	その他		
139	-	-	7,351	2,959	3,525	0	90	750	27	22	平30
-	-	70	7,913	2,978	3,488	0	69	1,288	90	29	令元
-	-	7	6,871	3,644	2,115	-	13	922	178	31	令2
-	-	141	6,691	3,538	1,893	-	17	967	277	7	令3
-	-	199	6,145	3,199	1,855	-	11	571	508	9	令4
-	-	86	461	163	241	-	-	13	43	1	岐阜
-	-	-	19	17	3	-	-	-	-	1	岐阜
-	-	-	-	-	-	-	-	-	-	-	羽島
-	-	-	5	-	5	-	-	-	-	-	各務原
-	-	-	260	122	93	-	-	10	36	-	山県
-	-	-	-	-	-	-	-	-	-	-	瑞穂
-	-	86	177	25	141	-	-	4	8	-	本巣
-	-	-	-	-	-	-	-	-	-	-	-
-	-	-	-	-	-	-	-	-	-	-	岐南
-	-	-	-	-	-	-	-	-	-	-	笠松
-	-	-	-	-	-	-	-	-	-	-	-
-	-	-	-	-	-	-	-	-	-	-	北方
-	-	3	234	53	142	-	-	28	11	-	西濃
-	-	3	112	25	55	-	-	28	3	-	大垣
-	-	-	21	9	12	-	-	-	-	-	海津
-	-	-	7	-	7	-	-	-	-	-	-
-	-	-	7	-	7	-	-	-	-	-	養老
-	-	-	95	19	68	-	-	-	8	-	-
-	-	-	53	9	41	-	-	-	3	-	垂井
-	-	-	42	10	27	-	-	-	4	-	関ヶ原
-	-	-	-	-	-	-	-	-	-	-	-
-	-	-	-	-	-	-	-	-	-	-	神戸
-	-	-	-	-	-	-	-	-	-	-	輪之内
-	-	-	-	-	-	-	-	-	-	-	安八
-	-	3	421	131	217	-	11	55	7	-	揖斐
-	-	3	421	131	217	-	11	55	7	-	-
-	-	3	402	129	200	-	11	55	7	-	揖斐川
-	-	-	3	2	1	-	-	-	-	-	大野
-	-	-	16	-	16	-	-	-	-	-	池田
-	-	23	542	363	119	-	-	55	4	-	中濃
-	-	23	440	280	101	-	-	55	4	-	関
-	-	-	101	83	18	-	-	-	-	-	美濃
-	-	60	826	585	118	-	-	110	13	-	郡上
-	-	60	826	585	118	-	-	110	13	-	郡上
-	-	-	700	375	315	-	-	-	10	1	可茂
-	-	-	64	-	64	-	-	-	0	-	美濃加茂
-	-	-	7	7	-	-	-	-	-	-	可児
-	-	-	622	362	250	-	-	-	10	1	-
-	-	-	-	-	-	-	-	-	-	-	坂祝
-	-	-	1	-	1	-	-	-	-	-	富加
-	-	-	27	-	27	-	-	-	-	-	川辺
-	-	-	60	55	5	-	-	-	-	-	七宗
-	-	-	167	60	107	-	-	-	0	-	八百津
-	-	-	175	111	65	-	-	-	-	-	白川
-	-	-	191	136	45	-	-	-	10	1	東白川
-	-	-	7	7	-	-	-	-	-	-	-
-	-	-	7	7	-	-	-	-	-	-	御嵩
-	-	-	79	66	13	-	-	-	-	-	東濃
-	-	-	5	5	-	-	-	-	-	-	多治見
-	-	-	35	22	13	-	-	-	-	-	瑞浪
-	-	-	39	39	-	-	-	-	-	-	土岐
-	-	-	876	470	236	-	-	-	170	6	恵那
-	-	-	393	210	128	-	-	-	56	4	中津川
-	-	-	483	260	109	-	-	-	114	2	恵那
-	-	-	752	398	212	-	-	55	86	-	下呂
-	-	-	752	398	212	-	-	55	86	-	下呂
-	-	25	1,254	594	241	-	-	254	164	-	飛騨
-	-	25	1,054	471	197	-	-	240	145	-	高山
-	-	-	150	74	43	-	-	14	18	-	飛騨
-	-	-	50	49	1	-	-	-	-	-	-
-	-	-	50	49	1	-	-	-	-	-	白川

(4) 複層林整備(天然更新型)

単位：面積(ha)

年度・郡市町村	改 良									保 育			市町村		
	制 度 別			樹 種 別						下刈り	雪起こし	除間伐			
	総 数	造林補助	その他	あかまつ	その他針	ぶ な	みずなら	こなら	その他広						
平成30年度	-	-	-	-	-	-	-	-	-	-	-	-	-	2	平30
令和元年度	-	-	-	-	-	-	-	-	-	-	-	-	-	-	令元
令和2年度	-	-	-	-	-	-	-	-	-	-	-	-	-	-	令2
令和3年度	25	-	-	-	5	-	-	-	-	-	20	-	-	25	令3
令和4年度	-	-	-	-	-	-	-	-	-	-	-	-	-	5	令4
岐阜	-	-	-	-	-	-	-	-	-	-	-	-	-	-	岐阜
岐阜市	-	-	-	-	-	-	-	-	-	-	-	-	-	-	岐阜市
岐阜県	-	-	-	-	-	-	-	-	-	-	-	-	-	-	岐阜県
羽島市	-	-	-	-	-	-	-	-	-	-	-	-	-	-	羽島市
各務原市	-	-	-	-	-	-	-	-	-	-	-	-	-	-	各務原市
山県市	-	-	-	-	-	-	-	-	-	-	-	-	-	-	山県市
瑞穂市	-	-	-	-	-	-	-	-	-	-	-	-	-	-	瑞穂市
本巣市	-	-	-	-	-	-	-	-	-	-	-	-	-	-	本巣市
岐阜郡	-	-	-	-	-	-	-	-	-	-	-	-	-	-	岐阜郡
南郷町	-	-	-	-	-	-	-	-	-	-	-	-	-	-	南郷町
笠松町	-	-	-	-	-	-	-	-	-	-	-	-	-	-	笠松町
北方町	-	-	-	-	-	-	-	-	-	-	-	-	-	-	北方町
濃	-	-	-	-	-	-	-	-	-	-	-	-	-	-	濃
大垣市	-	-	-	-	-	-	-	-	-	-	-	-	-	-	大垣市
海津市	-	-	-	-	-	-	-	-	-	-	-	-	-	-	海津市
養老郡	-	-	-	-	-	-	-	-	-	-	-	-	-	-	養老郡
不破町	-	-	-	-	-	-	-	-	-	-	-	-	-	-	不破町
垂井町	-	-	-	-	-	-	-	-	-	-	-	-	-	-	垂井町
関ヶ原町	-	-	-	-	-	-	-	-	-	-	-	-	-	-	関ヶ原町
神戸町	-	-	-	-	-	-	-	-	-	-	-	-	-	-	神戸町
輪之内町	-	-	-	-	-	-	-	-	-	-	-	-	-	-	輪之内町
安八町	-	-	-	-	-	-	-	-	-	-	-	-	-	-	安八町
揖斐	-	-	-	-	-	-	-	-	-	-	-	-	-	-	揖斐
揖斐郡	-	-	-	-	-	-	-	-	-	-	-	-	-	-	揖斐郡
斐川町	-	-	-	-	-	-	-	-	-	-	-	-	-	-	斐川町
大野町	-	-	-	-	-	-	-	-	-	-	-	-	-	-	大野町
池田町	-	-	-	-	-	-	-	-	-	-	-	-	-	-	池田町
中濃	-	-	-	-	-	-	-	-	-	-	-	-	-	-	中濃
関美市	-	-	-	-	-	-	-	-	-	-	-	-	-	-	関美市
美濃市	-	-	-	-	-	-	-	-	-	-	-	-	-	-	美濃市
郡上	-	-	-	-	-	-	-	-	-	-	-	-	-	-	郡上
上野市	-	-	-	-	-	-	-	-	-	-	-	-	-	-	上野市
可茂	-	-	-	-	-	-	-	-	-	-	-	-	-	5	可茂
美濃市	-	-	-	-	-	-	-	-	-	-	-	-	-	-	美濃市
加茂市	-	-	-	-	-	-	-	-	-	-	-	-	-	5	加茂市
加茂郡	-	-	-	-	-	-	-	-	-	-	-	-	-	-	加茂郡
祝町	-	-	-	-	-	-	-	-	-	-	-	-	-	-	祝町
富加町	-	-	-	-	-	-	-	-	-	-	-	-	-	-	富加町
川辺町	-	-	-	-	-	-	-	-	-	-	-	-	-	-	川辺町
七宗町	-	-	-	-	-	-	-	-	-	-	-	-	-	-	七宗町
八百津町	-	-	-	-	-	-	-	-	-	-	-	-	-	-	八百津町
白川村	-	-	-	-	-	-	-	-	-	-	-	-	-	-	白川村
東白川村	-	-	-	-	-	-	-	-	-	-	-	-	-	-	東白川村
御嵩郡	-	-	-	-	-	-	-	-	-	-	-	-	-	-	御嵩郡
御嵩町	-	-	-	-	-	-	-	-	-	-	-	-	-	-	御嵩町
東濃	-	-	-	-	-	-	-	-	-	-	-	-	-	-	東濃
多治見市	-	-	-	-	-	-	-	-	-	-	-	-	-	-	多治見市
瑞浪市	-	-	-	-	-	-	-	-	-	-	-	-	-	-	瑞浪市
土岐市	-	-	-	-	-	-	-	-	-	-	-	-	-	-	土岐市
恵那	-	-	-	-	-	-	-	-	-	-	-	-	-	-	恵那
中津川市	-	-	-	-	-	-	-	-	-	-	-	-	-	-	中津川市
恵那市	-	-	-	-	-	-	-	-	-	-	-	-	-	-	恵那市
下呂	-	-	-	-	-	-	-	-	-	-	-	-	-	-	下呂
下呂市	-	-	-	-	-	-	-	-	-	-	-	-	-	-	下呂市
飛騨	-	-	-	-	-	-	-	-	-	-	-	-	-	-	飛騨
高山市	-	-	-	-	-	-	-	-	-	-	-	-	-	-	高山市
飛騨市	-	-	-	-	-	-	-	-	-	-	-	-	-	-	飛騨市
大野郡	-	-	-	-	-	-	-	-	-	-	-	-	-	-	大野郡
白川村	-	-	-	-	-	-	-	-	-	-	-	-	-	-	白川村

〔資料〕 県森林経営課調べ

〔注〕 表中「改良」とは、不良木除去・不良木淘汰・地表かき起こし・不要萌芽の除去・植栽の各事業の計で、事業実施面積である。

表中「雪起こし」は、実面積である。

表中()は植栽に係るもので、内数である。

(5) 森林作業道等開設実績

単位:路線数(路線)、延長(m)

年度・郡市町村	総計		造林補助										非公共事業		森林管理路	
			小計		単層林整備		複層林整備		複層林整備		間伐					
					人工造林	保育	(植栽型)		(天然更新型)							
路線数	延長m	路線数	延長m	路線数	延長m	路線数	延長m	路線数	延長m	路線数	延長m	路線数	延長m	路線数	延長m	
平成30年度	(398)	181,255	(190)	94,538	-	-	-	-	(190)	94,538	(138)	75,145	(70)	11,572		
令和元年度	(376)	165,918	(210)	103,161	-	-	-	-	(210)	103,161	(97)	50,453	(69)	12,304		
令和2年度	(299)	128,624	(196)	91,981	-	-	-	-	(196)	91,981	(49)	27,180	(54)	9,463		
令和3年度	(284)	127,511	(201)	100,187	-	-	-	-	(201)	100,187	(69)	24,867	(14)	2,457		
令和4年度	(291)	133,386	(193)	103,239	-	-	-	-	(193)	103,239	(51)	23,773	(47)	6,374		
岐阜	(21)	6,921	(15)	6,238	-	-	-	-	(15)	6,238	-	-	(6)	683		
岐阜市	(1)	103	-	-	-	-	-	-	-	-	-	-	(1)	103		
岐阜県	-	-	-	-	-	-	-	-	-	-	-	-	-	-		
岐阜市	(15)	5,644	(12)	5,204	-	-	-	-	(12)	5,204	-	-	(3)	440		
岐阜市	-	-	-	-	-	-	-	-	-	-	-	-	-	-		
岐阜市	(5)	1,174	(3)	1,034	-	-	-	-	(3)	1,034	-	-	(2)	140		
岐阜市	-	-	-	-	-	-	-	-	-	-	-	-	-	-		
岐阜市	-	-	-	-	-	-	-	-	-	-	-	-	-	-		
岐阜市	-	-	-	-	-	-	-	-	-	-	-	-	-	-		
岐阜市	-	-	-	-	-	-	-	-	-	-	-	-	-	-		
岐阜市	-	-	-	-	-	-	-	-	-	-	-	-	-	-		
岐阜市	-	-	-	-	-	-	-	-	-	-	-	-	-	-		
岐阜市	-	-	-	-	-	-	-	-	-	-	-	-	-	-		
岐阜市	-	-	-	-	-	-	-	-	-	-	-	-	-	-		
岐阜市	-	-	-	-	-	-	-	-	-	-	-	-	-	-		
西濃	(5)	2,723	(5)	2,723	-	-	-	-	(5)	2,723	-	-	-	-		
大垣市	(2)	737	(2)	737	-	-	-	-	(2)	737	-	-	-	-		
大垣市	-	-	-	-	-	-	-	-	-	-	-	-	-	-		
大垣市	-	-	-	-	-	-	-	-	-	-	-	-	-	-		
大垣市	-	-	-	-	-	-	-	-	-	-	-	-	-	-		
不破郡	(3)	1,986	(3)	1,986	-	-	-	-	(3)	1,986	-	-	-	-		
不破郡	(2)	1,472	(2)	1,472	-	-	-	-	(2)	1,472	-	-	-	-		
不破郡	(1)	514	(1)	514	-	-	-	-	(1)	514	-	-	-	-		
不破郡	-	-	-	-	-	-	-	-	-	-	-	-	-	-		
不破郡	-	-	-	-	-	-	-	-	-	-	-	-	-	-		
不破郡	-	-	-	-	-	-	-	-	-	-	-	-	-	-		
揖斐	(11)	2,582	(7)	2,032	-	-	-	-	(7)	2,032	-	-	(4)	550		
揖斐郡	(11)	2,582	(7)	2,032	-	-	-	-	(7)	2,032	-	-	(4)	550		
揖斐郡	(11)	2,582	(7)	2,032	-	-	-	-	(7)	2,032	-	-	(4)	550		
揖斐郡	-	-	-	-	-	-	-	-	-	-	-	-	-	-		
揖斐郡	-	-	-	-	-	-	-	-	-	-	-	-	-	-		
中濃	(27)	9,896	(19)	9,079	-	-	-	-	(19)	9,079	-	-	(8)	817		
中濃市	(21)	8,752	(17)	8,522	-	-	-	-	(17)	8,522	-	-	(4)	230		
中濃市	(6)	1,145	(2)	558	-	-	-	-	(2)	558	-	-	(4)	587		
中濃市	-	-	-	-	-	-	-	-	-	-	-	-	-	-		
郡上	(55)	24,689	(52)	24,429	-	-	-	-	(52)	24,429	-	-	(3)	260		
郡上市	(55)	24,689	(52)	24,429	-	-	-	-	(52)	24,429	-	-	(3)	260		
可茂	(50)	22,055	(13)	10,892	-	-	-	-	(13)	10,892	(20)	9,247	(17)	1,916		
可茂市	-	-	-	-	-	-	-	-	-	-	-	-	-	-		
可茂市	-	-	-	-	-	-	-	-	-	-	-	-	-	-		
可茂市	(48)	20,569	(11)	9,406	-	-	-	-	(11)	9,406	(20)	9,247	(17)	1,916		
可茂市	-	-	-	-	-	-	-	-	-	-	-	-	-	-		
可茂市	-	-	-	-	-	-	-	-	-	-	-	-	-	-		
可茂市	-	-	-	-	-	-	-	-	-	-	-	-	-	-		
可茂市	(11)	8,671	(7)	8,343	-	-	-	-	(7)	8,343	-	-	(4)	328		
可茂市	(10)	5,543	(2)	284	-	-	-	-	(2)	284	(8)	5,259	-	-		
可茂市	(12)	1,849	(2)	779	-	-	-	-	(2)	779	-	-	(10)	1,070		
可茂市	(15)	4,506	-	-	-	-	-	-	-	-	(12)	3,988	(3)	518		
可茂市	(2)	1,486	(2)	1,486	-	-	-	-	(2)	1,486	-	-	-	-		
可茂市	(2)	1,486	(2)	1,486	-	-	-	-	(2)	1,486	-	-	-	-		
東濃	(3)	3,324	(3)	3,324	-	-	-	-	(3)	3,324	-	-	-	-		
東濃市	-	-	-	-	-	-	-	-	-	-	-	-	-	-		
東濃市	(1)	2,783	(1)	2,783	-	-	-	-	(1)	2,783	-	-	-	-		
東濃市	(2)	541	(2)	541	-	-	-	-	(2)	541	-	-	-	-		
恵那	(14)	8,559	(10)	7,594	-	-	-	-	(10)	7,594	-	-	(4)	965		
恵那市	(7)	3,023	(5)	2,608	-	-	-	-	(5)	2,608	-	-	(2)	415		
恵那市	(7)	5,536	(5)	4,986	-	-	-	-	(5)	4,986	-	-	(2)	550		
下呂	(55)	27,477	(37)	18,471	-	-	-	-	(37)	18,471	(16)	8,562	(2)	444		
下呂市	(55)	27,477	(37)	18,471	-	-	-	-	(37)	18,471	(16)	8,562	(2)	444		
飛騨	(50)	25,160	(32)	18,457	-	-	-	-	(32)	18,457	(15)	5,964	(3)	739		
飛騨市	(43)	22,252	(25)	15,549	-	-	-	-	(25)	15,549	(15)	5,964	(3)	739		
飛騨市	(6)	2,285	(6)	2,285	-	-	-	-	(6)	2,285	-	-	-	-		
飛騨市	(1)	623	(1)	623	-	-	-	-	(1)	623	-	-	-	-		
飛騨市	(1)	623	(1)	623	-	-	-	-	(1)	623	-	-	-	-		

〔資料〕 県森林経営課調べ

〔注〕 表中()は路線数である。

(6) 樹苗需給状況と苗畑面積

単位：需要・供給量(千本)、面積(ha)、生産者数(人)

年度・区分	需要量	総数	供給量							
			県内	県外						
				小計	愛知県	福井県	長野県	静岡県	三重県	その他
平成30年度	529	529	303	226	—	93	80	0	40	13
令和元年度	601	601	260	341	5	26	171	—	—	139
令和2年度	750	750	495	255	—	—	176	—	50	29
令和3年度	722	722	396	326	—	—	148	—	—	178
令和4年度	845	845	492	353	—	—	183	—	53	117

年度・区分	県内総数	県内生産分樹種別内訳					県内苗畑面積			苗畑生産者数
		すぎ	ひのき	まつ	からまつ	その他	小計	県営	民営	民営
										民営
平成30年度	628	396	199	—	23	10	6	3	3	14
令和元年度	704	437	240	—	19	8	6	3	3	13
令和2年度	839	578	256	—	5	—	5	3	2	10
令和3年度	789	469	316	—	4	—	4	3	1	10
令和4年度	799	514	285	—	—	—	4	3	1	10

[資料] 県森林経営課調べ

[注] 樹苗供給量は、当該年度の秋植分と翌年度の春植分の合計である。

(7) 適地適木調査実績

単位：面積(ha)、構成比(%)

土壌型	ポドゾルP			褐色森林土B					
	Pd	Pw(i)	Pw(h)	BA	BB	BC	Bd(d)	Bd	BE
面積	8,543	4,084	1,408	1,243	137,412	1,629	252,606	226,336	4,225
構成比	1.3	0.6	0.2	0.2	19.9	0.2	36.7	32.8	0.6

土壌型	赤色系	赤色土 R	黒色土 BI					暗赤色土 DR
	褐色森林土 rB		BIb	Bc	BIb(d)	BIb	BIe	
面積	20,138	439	198	3	3,978	11,196	53	235
構成比	2.9	0.1	0	0	0.6	1.6	0	0

土壌型	赤色系・黄色系 褐色土 rB/yB	褐色土・黒色土 混在区 B/BI	グライ G	泥炭土 Pt	未熟土 Im	その他	計
面積	8,706	1,216	50	49	2,136	3,548	689,431
構成比	1.3	0.2	0	0	0.3	0.5	100.0

[資料] 県林政課調べ

[注] 昭和53年度における数値であり、面積の計は他表と一致しない。

市町村別の内訳については、昭和53年度～昭和57年度の「岐阜県林業統計書」を参照されたい。

5. 林業機械

(1) 林業機械保有現況

年度・現地機関	林業用索道			集材機			モノ ケーブル	自走式搬器	リモコン ウインチ (ラジコン)
	計	重力式	動力式	計	大型 10PS 以上	小型 10PS 未満			
平成 30 年度	15	9	6	152	97	55	2	83	31
令和 元 年度	11	4	7	113	70	43	4	60	29
令和 2 年度	10	2	8	103	68	35	5	58	23
令和 3 年度	9	1	8	114	70	44	5	62	24

〔資料〕 森林文化アカデミー調べ

〔注〕 令和3年度をもって林業機械保有現況調査は終了しました。

(2) 高性能林業機械等保有状況

年度・現地機関	総数	フェラー バンチャ	スキッド	プロセッサ	ハーベスタ	フォワーダ	タワ ヤーダ
		〔伐倒・ 木揃え機〕	〔牽引 集材機〕	〔枝払い・ 玉伐り機〕	〔伐倒・ 枝払・ 玉伐り機〕	〔積載 集材機〕	〔移動式架線 集材機〕
平成 30 年度	241	-	-	57	41	54	10
令和 元 年度	230	-	-	63	40	41	11
令和 2 年度	235	-	-	65	37	44	11
令和 3 年度	241	-	-	68	38	45	11
令和 4 年度	275	-	-	75	48	53	10
岐 阜	10	-	-	4	1	1	-
西 濃	3	-	-	1	-	-	-
揖 斐	14	-	-	4	1	3	1
中 濃	20	-	-	4	1	5	2
郡 上	57	-	-	24	6	5	1
可 茂	37	-	-	9	7	10	1
東 濃	2	-	-	1	-	1	-
恵 那	32	-	-	16	2	3	2
下 呂	29	-	-	3	9	13	1
飛 騨	71	-	-	9	21	12	2

〔資料〕 森林文化アカデミー調べ

〔注〕 ハイブリッド機械とは、建設用ベースマシンに複数の高性能林業機械等作業機を装備した2つ以上の機能を持つ高性能林業機械である。
グラブソーは、高性能林業機械としてはカウントしない。

単位：台数(台)

チェーンソー	刈払機
1,614	1,043
1,418	1,017
1,319	934
1,313	971

単位：台数(台)

スイング ヤーダ 〔移動式架線 集材機〕	その他の 高性能 林業機械 〔ハイブリッド 機械※〕	グラップル ソー※ 〔玉伐り機〕
75	4	21
70	5	21
72	6	21
72	7	21
78	11	-
3	1	-
2	-	-
4	1	-
7	1	-
18	3	-
8	2	-
-	-	-
9	-	-
3	-	-
24	3	-

6. 林 道

(1) 林道現況

単位：路線数(路線)、延長(m)、林内道路密度(m/ha)

年度・郡市町村	総数		軽 車 道		自 動 車 道					公道	林内道路密度		
	路線数	延 長	路線数	延 長	路線数	延 長 (うち4m以上の内訳)							
						幅員4m未満	4 m以上	4~5m未満	5 m以上				
平成30年度	2,052	4,529,431	(85)	239	247,881	(85)	1,898	1,934,370	2,347,180	1,713,869	633,311	5,663,714	15
令和元年度	2,051	4,532,984	(85)	239	247,881	(85)	1,897	1,934,534	2,350,569	1,716,003	634,566	5,665,852	15
令和2年度	2,049	4,538,830	(85)	239	247,520	(85)	1,895	1,935,625	2,355,685	1,719,478	636,207	5,666,783	15
令和3年度	2,047	4,536,722	(85)	239	247,008	(85)	1,893	1,937,495	2,352,219	1,721,974	630,245	5,675,229	15
令和4年度	2,042	4,536,965	(85)	239	247,008	(85)	1,888	1,936,063	2,353,894	1,723,038	630,856	5,678,657	15
岐 阜	132	220,650	(7)	21	18,330	(7)	118	98,020	104,300	61,918	42,382	430,709	0
岐 阜 市	23	24,500	(1)	1	220	(1)	23	13,970	10,310	10,235	75	71,720	17
(1)岐 阜 市
(7)柳 津 町
2 羽 島 市	—	—	—	—	—	—	—	—	—	—	—	—	—
各 務 原 市	9	11,046	—	—	—	9	8,651	2,395	1,660	735	36,945	28	
(3)各 務 原 市
(4)山 田 市	57	78,547	(6)	20	18,110	(6)	43	31,530	28,907	13,750	15,157	204,000	15
(35)高 富 町
(36)伊 自 良 村
(37)美 山 町
瑞 穂 市	—	—	—	—	—	—	—	—	—	—	—	—	—
(30)瑞 穂 市
(31)本 巢 市	43	106,557	—	—	—	43	43,869	62,688	36,273	26,415	118,044	8	
(29)本 巢 市
(32)真 正 貫 町
(33)糸 貫 町
(34)根 尾 村
羽 島 郡	—	—	—	—	—	—	—	—	—	—	—	—	—
5 岐 南 町	—	—	—	—	—	—	—	—	—	—	—	—	—
6 笠 松 町	—	—	—	—	—	—	—	—	—	—	—	—	—
本 巢 郡	—	—	—	—	—	—	—	—	—	—	—	—	—
28 北 方 町	—	—	—	—	—	—	—	—	—	—	—	—	—
西 濃	96	155,625	(20)	53	59,736	(20)	63	52,347	43,542	33,703	9,839	178,805	0
大 垣 市	34	58,380	(6)	19	24,431	(6)	21	19,690	14,259	14,259	—	68,600	9
(8)大 垣 市
(13)上 石 津 町
(19)墨 俣 町
海 津 市	8	12,967	(2)	2	5,687	(2)	8	6,081	1,199	891	308	36,500	14
養 老 郡	9	11,215	(1)	5	5,164	(1)	5	5,890	161	161	—	14,800	0
12 養 老 町	9	11,215	(1)	5	5,164	(1)	5	5,890	161	161	—	14,800	12
不 破 郡	45	73,063	(11)	27	24,454	(11)	29	20,686	27,923	18,392	9,531	58,905	0
14 垂 井 町	23	38,757	(7)	13	9,712	(7)	17	11,563	17,482	11,060	6,422	12,800	13
15 関 ヶ 原 町	22	34,306	(4)	14	14,742	(4)	12	9,123	10,441	7,332	3,109	46,105	17
安 八 郡	—	—	—	—	—	—	—	—	—	—	—	—	—
16 神 戸 町	—	—	—	—	—	—	—	—	—	—	—	—	—
17 輪 之内 町	—	—	—	—	—	—	—	—	—	—	—	—	—
18 安 八 町	—	—	—	—	—	—	—	—	—	—	—	—	—
揖 斐	114	304,468	(12)	29	31,188	(12)	97	132,447	140,833	88,903	51,930	415,495	0
揖 斐 郡	114	304,468	(12)	29	31,188	(12)	97	132,447	140,833	88,903	51,930	415,495	0
揖 斐 川 町	96	274,980	(9)	20	22,654	(9)	85	121,498	130,828	87,291	43,537	375,958	9
(20)揖 斐 川 町
(21)谷 汲 村
(24)春 日 村
(25)久 瀬 村
(26)藤 橋 村
(27)坂 内 村
22 大 野 町	5	2,518	—	1	344	—	4	2,174	—	—	—	14,100	30
23 池 田 町	13	26,970	(3)	8	8,190	(3)	8	8,775	10,005	1,612	8,393	25,437	28
中 濃	166	278,139	(14)	31	16,785	(14)	149	85,496	175,858	141,330	34,528	316,147	0
関 市	134	238,492	(12)	16	6,909	(12)	130	77,905	153,678	126,480	27,198	268,448	13
(38)関 市
(40)洞 戸 村
(41)板 取 村
(42)武 芸 川 町
(43)武 儀 町
(44)上 之 保 村
39 美 濃 市	32	39,647	(2)	15	9,876	(2)	19	7,591	22,180	14,850	7,330	47,699	9

〔資料〕 県森林経営課調べ

〔注〕 ()は、重複分で内数である。

公道は昭和62年度末調査に林道からの移管分を加算したものである。
林内道路密度は自動車道と公道の計で軽車道を含まないものである。

単位：路線数(路線)、延長(m)、林内道路密度(m/ha)

郡市町村	総数		軽 車 道		自 動 車 道					公道	林内道 路密度		
	路線数	延 長	路線数	延 長	路線数	延 長 (うち4m以上の内訳)							
						幅員4m未満	4 m以上	4~5m未満	5 m以上				
郡 上	273	612,548	(8)	31	29,660	(8)	250	285,382	297,506	222,284	75,222	712,485	0
郡 上 市	273	612,548	(8)	31	29,660	(8)	250	285,382	297,506	222,284	75,222	712,485	14
(45)八幡町
(46)大和町
(47)白鳥町
(48)高鷺村
(49)美並村
(50)明宝村
(51)和良村
可 茂	250	557,082	(13)	37	50,206	(13)	226	228,978	277,898	239,172	38,726	554,812	0
52美濃加茂市	16	17,673	3	2,140	13	8,356	7,177	7,177	-	-	34,755	17	
53可児市	8	14,309	-	-	8	1,899	12,410	12,410	-	-	55,900	21	
(62)兼山町
加 茂 郡	214	499,053	(13)	34	48,066	(13)	193	206,211	244,776	208,687	36,089	429,003	0
54坂祝町	2	1,866	1	1,104	1	762	-	-	-	-	8,000	19	
55富加町	1	2,593	-	-	1	2,593	-	-	-	-	7,100	15	
56川辺町	21	32,312	(5)	11	12,454	(5)	15	18,621	1,237	1,237	-	17,318	13
57七宗町	37	59,276	(2)	6	2,820	(2)	33	27,051	29,405	29,405	-	82,000	21
58八百津町	34	83,185	(6)	10	18,918	(6)	30	37,376	26,891	20,542	6,349	121,400	18
59白川町	83	225,074	6	12,770	77	78,288	134,016	114,033	19,983	19,983	129,385	16	
60東白川村	36	94,747	-	-	36	41,520	53,227	43,470	9,757	9,757	63,800	22	
可 児 郡	12	26,047	-	-	12	12,512	13,535	10,898	2,637	2,637	35,154	0	
61御嵩町	12	26,047	-	-	12	12,512	13,535	10,898	2,637	2,637	35,154	19	
東 濃	60	94,981	(1)	5	5,377	(1)	56	46,452	43,152	41,511	1,641	235,198	0
多 治 見 市	17	21,630	2	1,759	15	4,954	14,917	13,276	1,641	1,641	26,509	11	
(63)多治見市
(66)笠原町
64瑞浪市	28	48,996	2	3,459	26	33,477	12,060	12,060	-	-	147,635	16	
65土岐市	15	24,355	(1)	1	159	(1)	15	8,021	16,175	16,175	-	61,054	11
恵 那	338	835,498	(3)	12	14,396	(3)	329	316,324	504,778	376,431	128,347	736,931	0
中 津 川 市	202	514,315	(2)	7	8,834	(2)	197	221,473	284,008	204,342	79,666	374,078	23
(67)中津川市
(69)坂下町
(70)川上村
(71)加子母村
(72)付知町
(73)福岡町
(74)蛭川村
(長野県)山口村
恵 那 市	136	321,183	(1)	5	5,562	(1)	132	94,851	220,770	172,089	48,681	362,853	20
(68)恵那市
(75)岩村町
(76)山岡町
(77)明智町
(78)串原村
(79)上矢作町
下 呂	208	521,418	(1)	3	4,213	(1)	206	251,247	265,958	196,222	69,736	502,734	0
下 呂 市	208	521,418	(1)	3	4,213	(1)	206	251,247	265,958	196,222	69,736	502,734	18
(80)萩原町
(81)小坂町
(82)下呂町
(83)金山町
(84)馬瀬村
飛 騨	404	946,116	(6)	17	17,117	(6)	393	439,370	489,629	321,564	168,065	1,595,341	0
高 山 市	275	598,746	(4)	13	13,725	(4)	266	281,872	303,149	198,723	104,426	1,124,963	14
(85)高山市
(86)丹生川村
(87)清見川村
(88)荘川村
(90)宮川村
(91)久々野町
(92)朝日村
(93)高根村
(95)国府町
(99)上宝村
飛 騨 市	115	293,813	(1)	3	2,743	(1)	113	147,639	143,431	89,975	53,456	388,240	12
(94)古川町
(96)河合村
(97)宮川村
(98)神岡町
大 野 郡	14	53,557	(1)	1	649	(1)	14	9,859	43,049	32,866	10,183	82,138	0
89白川村	14	53,557	(1)	1	649	(1)	14	9,859	43,049	32,866	10,183	82,138	9
白 山 林 道	1	10,440	-	-	-	1	-	10,440	-	10,440	-	-	-

(2) 林道事業実績

単位：延長(m)

年度・郡市町村	林道の開設						林道の改良				林道の舗装			
	総数	公共	林業構造改善	県単	ふるさと林道	その他	総数	公共	県単	その他	総数	公共	県単	その他
平成30年度	6,791	5,032	—	808	—	951	4,495	545	3,950	—	13,567	6,566	5,042	1,959
令和元年度	5,546	5,026	—	520	—	—	3,603	534	2,844	225	7,951	4,248	3,088	615
令和2年度	4,943	4,443	—	500	—	—	4,398	810	2,581	1,007	7,488	3,761	2,170	1,557
令和3年度	4,398	4,398	—	—	—	—	4,016	1,975	1,527	514	9,314	4,787	1,394	3,133
令和4年度	3,700	3,568	—	132	—	—	8,064	2,383	2,144	3,537	7,638	3,831	1,280	2,527
岐阜	99	99	—	—	—	—	507	23	165	319	1,065	859	109	97
岐阜市	—	—	—	—	—	—	—	—	—	—	—	—	—	—
(1) 岐阜市
(7) 柳津町
2 羽島市	—	—	—	—	—	—	—	—	—	—	—	—	—	—
各務原市	—	—	—	—	—	—	—	—	—	—	—	—	—	—
(3) 各務原市
(4) 川島町
山県市	—	—	—	—	—	—	234	—	12	222	859	859	—	—
(35) 高富町
(36) 伊自良村
(37) 美山町
瑞穂市	—	—	—	—	—	—	—	—	—	—	—	—	—	—
(30) 徳積町
(31) 巢南町
本巣市	99	99	—	—	—	—	273	23	153	97	206	—	109	97
(29) 本巣町
(32) 真正町
(33) 糸貫町
(34) 根尾村
羽島郡	—	—	—	—	—	—	—	—	—	—	—	—	—	—
5 岐南町	—	—	—	—	—	—	—	—	—	—	—	—	—	—
6 笠松町	—	—	—	—	—	—	—	—	—	—	—	—	—	—
本巣郡	—	—	—	—	—	—	—	—	—	—	—	—	—	—
28 北方町	—	—	—	—	—	—	—	—	—	—	—	—	—	—
西濃	—	—	—	—	—	—	314	—	314	—	988	988	—	—
大垣市	—	—	—	—	—	—	—	—	—	—	—	—	—	—
(8) 大垣市
(13) 上石津町
(19) 墨俣町
海津市	—	—	—	—	—	—	—	—	—	—	—	—	—	—
(9) 海津町
(10) 平田町
(11) 南濃町
養老郡	—	—	—	—	—	—	156	—	156	—	—	—	—	—
12 養老町	—	—	—	—	—	—	156	—	156	—	—	—	—	—
不破郡	—	—	—	—	—	—	158	—	158	—	988	988	—	—
14 垂井町	—	—	—	—	—	—	158	—	158	—	988	988	—	—
15 関ヶ原町	—	—	—	—	—	—	—	—	—	—	—	—	—	—
安八郡	—	—	—	—	—	—	—	—	—	—	—	—	—	—
16 神戸町	—	—	—	—	—	—	—	—	—	—	—	—	—	—
17 輪之内町	—	—	—	—	—	—	—	—	—	—	—	—	—	—
18 安八町	—	—	—	—	—	—	—	—	—	—	—	—	—	—
揖斐	383	383	—	—	—	—	41	—	41	—	—	—	—	—
揖斐郡	383	383	—	—	—	—	41	—	41	—	—	—	—	—
揖斐川町	383	383	—	—	—	—	41	—	41	—	—	—	—	—
(20) 揖斐川町
(21) 谷波村
(24) 春日村
(25) 久瀬村
(26) 藤橋村
(27) 坂内村
22 大野町	—	—	—	—	—	—	—	—	—	—	—	—	—	—
23 池田町	—	—	—	—	—	—	—	—	—	—	—	—	—	—
中濃	—	—	—	—	—	—	755	19	652	84	546	—	546	—
関市	—	—	—	—	—	—	680	19	577	84	546	—	546	—
(38) 関市
(40) 洞戸村
(41) 板取村
(42) 武芸川町
(43) 武儀町
(44) 上之保村
39 美濃市	—	—	—	—	—	—	75	—	75	—	—	—	—	—

[資料] 県森林経営課調べ
[注] 平成29年度までは、「県単」欄には市町村単独等を含む。
平成30年度以降は、「その他」欄に市町村単独等を含む。
m未満は切り上げである。

郡市町村	林道の開設						林道の改良				林道の舗装			
	総数	公共	林業構造改善	県単	ふるさと林道	その他	総数	公共	県単	その他	総数	公共	県単	その他
郡上	1,871	1,871	—	—	—	—	1,669	507	9	1,153	1,206	413	—	793
郡上市	1,871	1,871	—	—	—	—	1,669	507	9	1,153	1,206	413	—	793
(45)幡和町	…	…	…	…	…	…	…	…	…	…	…	…	…	…
(46)大和町	…	…	…	…	…	…	…	…	…	…	…	…	…	…
(47)白鳥町	…	…	…	…	…	…	…	…	…	…	…	…	…	…
(48)高鷺村	…	…	…	…	…	…	…	…	…	…	…	…	…	…
(49)美並村	…	…	…	…	…	…	…	…	…	…	…	…	…	…
(50)明宝村	…	…	…	…	…	…	…	…	…	…	…	…	…	…
(51)和良村	…	…	…	…	…	…	…	…	…	…	…	…	…	…
可茂	466	450	—	16	—	—	1,030	274	438	318	390	—	390	—
可茂市	—	—	—	—	—	—	—	—	—	—	—	—	—	—
52)美濃加茂市	—	—	—	—	—	—	—	—	—	—	—	—	—	—
可児市	—	—	—	—	—	—	150	—	—	150	—	—	—	—
(53)可児市	…	…	…	…	…	…	…	…	…	…	…	…	…	…
(62)兼山町	…	…	…	…	…	…	…	…	…	…	…	…	…	…
加茂郡	466	450	—	16	—	—	880	274	438	168	390	—	390	—
54)坂祝町	—	—	—	—	—	—	—	—	—	—	—	—	—	—
55)富加町	—	—	—	—	—	—	—	—	—	—	—	—	—	—
56)川辺町	—	—	—	—	—	—	—	—	—	—	—	—	—	—
57)七宗町	—	—	—	—	—	—	22	—	15	7	—	—	—	—
58)八百津町	—	—	—	—	—	—	304	189	15	100	—	—	—	—
59)白川町	16	—	—	16	—	—	164	85	18	61	—	—	—	—
60)東白川村	450	450	—	—	—	—	390	—	390	—	390	—	390	—
可児郡	—	—	—	—	—	—	—	—	—	—	—	—	—	—
61)御嵩町	—	—	—	—	—	—	—	—	—	—	—	—	—	—
東濃	—	—	—	—	—	—	130	—	—	130	130	—	—	130
多治見市	—	—	—	—	—	—	130	—	—	130	130	—	—	130
(63)多治見市	—	—	—	—	—	—	—	—	—	—	—	—	—	—
(66)笠原町	—	—	—	—	—	—	—	—	—	—	—	—	—	—
64)瑞浪市	—	—	—	—	—	—	—	—	—	—	—	—	—	—
65)土岐市	—	—	—	—	—	—	—	—	—	—	—	—	—	—
恵那	551	435	—	116	—	—	1,837	106	198	1,533	2,419	677	235	1,507
中津川市	422	306	—	116	—	—	166	—	166	—	912	677	235	—
(67)中津川市	…	…	…	…	…	…	…	…	…	…	…	…	…	…
(69)坂下町	…	…	…	…	…	…	…	…	…	…	…	…	…	…
(70)川上村	…	…	…	…	…	…	…	…	…	…	…	…	…	…
(71)加子母村	…	…	…	…	…	…	…	…	…	…	…	…	…	…
(72)付知町	…	…	…	…	…	…	…	…	…	…	…	…	…	…
(73)福岡町	…	…	…	…	…	…	…	…	…	…	…	…	…	…
(74)蛭川村	…	…	…	…	…	…	…	…	…	…	…	…	…	…
(長野県山口村)	…	…	…	…	…	…	…	…	…	…	…	…	…	…
恵那市	129	129	—	—	—	—	1,671	106	32	1,533	1,507	—	—	1,507
(68)恵那市	…	…	…	…	…	…	…	…	…	…	…	…	…	…
(75)岩村町	…	…	…	…	…	…	…	…	…	…	…	…	…	…
(76)山岡町	…	…	…	…	…	…	…	…	…	…	…	…	…	…
(77)明智町	…	…	…	…	…	…	…	…	…	…	…	…	…	…
(78)串原村	…	…	…	…	…	…	…	…	…	…	…	…	…	…
(79)上矢作町	…	…	…	…	…	…	…	…	…	…	…	…	…	…
下呂	—	—	—	—	—	—	822	505	317	—	325	325	—	—
下呂市	—	—	—	—	—	—	822	505	317	—	325	325	—	—
(80)萩原町	…	…	…	…	…	…	…	…	…	…	…	…	…	…
(81)小坂町	…	…	…	…	…	…	…	…	…	…	…	…	…	…
(82)下呂町	…	…	…	…	…	…	…	…	…	…	…	…	…	…
(83)金山町	…	…	…	…	…	…	…	…	…	…	…	…	…	…
(84)馬瀬村	…	…	…	…	…	…	…	…	…	…	…	…	…	…
飛騨	330	330	—	—	—	—	959	949	10	—	569	569	—	—
高山市	148	148	—	—	—	—	499	499	—	—	569	569	—	—
(85)高山市	…	…	…	…	…	…	…	…	…	…	…	…	…	…
(86)丹生川村	…	…	…	…	…	…	…	…	…	…	…	…	…	…
(87)清見川村	…	…	…	…	…	…	…	…	…	…	…	…	…	…
(88)清荘村	…	…	…	…	…	…	…	…	…	…	…	…	…	…
(90)宮野村	…	…	…	…	…	…	…	…	…	…	…	…	…	…
(91)久々野町	…	…	…	…	…	…	…	…	…	…	…	…	…	…
(92)朝日村	…	…	…	…	…	…	…	…	…	…	…	…	…	…
(93)高根村	…	…	…	…	…	…	…	…	…	…	…	…	…	…
(95)国府町	…	…	…	…	…	…	…	…	…	…	…	…	…	…
(99)上野村	…	…	…	…	…	…	…	…	…	…	…	…	…	…
飛騨市	182	182	—	—	—	—	460	450	10	—	—	—	—	—
(94)古川町	…	…	…	…	…	…	…	…	…	…	…	…	…	…
(96)河合川村	…	…	…	…	…	…	…	…	…	…	…	…	…	…
(97)宮川村	…	…	…	…	…	…	…	…	…	…	…	…	…	…
(98)神岡町	…	…	…	…	…	…	…	…	…	…	…	…	…	…
大野郡	—	—	—	—	—	—	—	—	—	—	—	—	—	—
89)白川村	—	—	—	—	—	—	—	—	—	—	—	—	—	—
白山林道	—	—	—	—	—	—	—	—	—	—	—	—	—	—

(3) 作業道・林内路網密度

区分・現地機関	作業道 m	林内路網密度 m/ha
平成30年度	5,854,889	23.5
令和元年度	6,020,807	23.7
令和2年度	6,139,968	23.9
令和3年度	6,256,637	24.1
令和4年度	6,385,708	24.2
岐阜	452,831	20.8
西濃・揖斐	600,785	17.8
中濃・郡上	1,249,198	23.1
可茂	1,002,085	36.0
東濃・恵那	587,142	26.0
下呂	871,204	34.1
飛騨	1,622,463	21.8

〔資料〕 県森林経営課調べ

〔注〕 作業道延長は令和3年度末までの実績延長に、令和4年度の作業道開設実績を加算したもの。
林内路網は林道（軽車道含む）と公道及び作業道の合計延長のことである。

(4) 森林居住環境整備事業等実績

① 林業集落基盤整備

地区名	実地市町村	事業実施年度	備考
金山西部	金山町	S53～S56	
串原村	串原村	S54～S57	

② 森林居住環境整備（林業地域総合整備）

地区名	実地市町村	事業実施年度	備考
福岡町	福岡町	S53～S56	
和良村	和良村	S55～S61	
萩原町	萩原町	S57～S63	
下呂町	下呂町	S58～S63	
東白川村	東白川村	S61～H4	
白川町	白川町	S62～H4	
東濃北部	付知町, 福岡町, 川上村 坂下町, 蛭川村, 恵那市	S62～H12	山村地域総合整備プロジェクト
揖斐北部	谷汲村, 春日村, 久瀬村	S63～H12	山村地域総合整備プロジェクト
下呂町南部	下呂町	H元～H4	
板取川	洞戸村, 板取村	H元～H5	
上田	美並村	H4～H7	林業地域総合整備事業
下呂町南部	下呂町	H5～H8	林業地域総合整備事業
平成	武儀町	H5～H9	フォレストアメニティ整備事業
門坂	小坂町	H6～H8	フォレストアメニティ整備事業
板取	板取村	H7	林業集落定住基盤整備事業
長良川	美濃市, 洞戸村, 板取村, 美並村	H8～H12	流域林業推進モデル事業
白鳥東部	白鳥町	H8～H12	フォレストアメニティ整備事業
益田北部	下呂町, 萩原町, 小坂町	H9～H13	ファミリーフォレスト整備事業
宮川	宮川村	H9～H13	林業地域総合整備事業
黒川蘇原	白川町	H10～H14	林業地域総合整備事業
揖斐北部	谷汲村, 春日村, 久瀬村 坂内村, 藤橋村	H13～H17	林業地域総合整備事業
美並	美並村	H13～H17	林業地域総合整備事業
おくみの	板取村, 八幡町, 大和町 白鳥町, 高鷲村	H13	林業地域総合整備事業
恵那北部	付知町, 福岡町, 川上村	H13～H17	林業地域総合整備事業
めいほう	明宝村	H14～H18	フォレスト・コミュニティ総合整備事業
朝日	朝日村	H14～H18	フォレスト・コミュニティ総合整備事業
益田北部	萩原町, 小坂町, 下呂町	H14～H18	フォレスト・コミュニティ総合整備事業
北古城	国府町, 宮川村, 神岡町, 上宝村	H14～H19	フォレスト・コミュニティ総合整備事業
伊自良根尾	山県市, 本巣市	H14～H18	フォレスト・コミュニティ総合整備事業
三森山	中津川市, 岩村町, 上矢作町	H14～H18	フォレスト・コミュニティ総合整備事業
おくみの	関市, 郡上市	H14～H18	フォレスト・コミュニティ総合整備事業
白川流域	八百津町, 白川町, 東白川村 加子母村	H15～H19	フォレスト・コミュニティ総合整備事業
恵那市	恵那市	H18～H22	里山エリア再生交付金
関市	関市	H18～H21	里山エリア再生交付金
垂井町	垂井町	H18～H22	里山エリア再生交付金
おくみの	関市, 郡上市	H19～H21	フォレスト・コミュニティ総合整備事業
伊自良根尾	本巣市, 山県市	H19～H21	フォレスト・コミュニティ総合整備事業
三森山	中津川市, 恵那市	H19～H21	フォレスト・コミュニティ総合整備事業
白川流域	八百津町, 白川町, 東白川村 中津川市	H20～H21	フォレスト・コミュニティ総合整備事業 里山エリア再生交付金
奥飛騨	高山市, 飛騨市	H20～H21	フォレスト・コミュニティ総合整備事業
恵北東	中津川市	H21	フォレスト・コミュニティ総合整備事業
下呂	下呂市	H21	フォレスト・コミュニティ総合整備事業

〔注〕 里山エリア交付金について、林道事業に係るものを記載。

③林道網重点総合整備

地区名	実地市町村	事業実施年度	備 考
加子母 馬瀬川	加子母村 金山町, 馬瀬村	S58~S62 S60~S63	

④高密度林道網整備

地区名	実地市町村	事業実施年度	備 考
萩原・下呂 加茂東 馬瀬村南部 加子母南部 加子母北部	萩原町, 下呂町 白川町, 東白川村 馬瀬村 加子母村 加子母村	H3 ~H7 H5 ~H9 H6 ~H8 H9 ~H11 H19~H13	林業基盤緊急整備事業 高密度林道網整備事業 林内路網機能強化事業 林内路網機能強化事業 林内路網機能強化事業

[資料] 県森林経営課調べ

(5) 地域再生計画

地区名	実地市町村	事業実施年度	備 考
揖斐川町 郡上市 白川町 中津川市 下呂市 高山市 飛騨市	揖斐川町 郡上市 白川町 中津川市 下呂市 高山市 飛騨市	H17~H21	
揖斐川町 白川町 飛騨市	揖斐川町 白川町 飛騨市	H22~H26	
郡上市・関市	郡上市、関市	H22~H26	
郡上市 飛騨市	郡上市 飛騨市	H27~R1	
揖斐川町	揖斐川町	H27~R3	
恵那市	恵那市	H28~R4	
郡上市 飛騨市	郡上市 飛騨市	R2~R7 R2~R6	
揖斐川町	揖斐川町	R4~R8	
恵那市	恵那市	R5~R9	

[資料] 県森林経営課調べ

(6) 林道災害被害額

単位：延長(m)、金額(千円)

発生年・区分	路線数	箇所数	延長	金額
平成30年	309	528	46,359	1,624,194
令和元年	11	11	143	16,326
令和2年	223	500	67,101	1,587,820
令和3年	111	222	3,415	664,200
令和4年	24	57	1,290	131,273

[資料] 県森林経営課調べ

[注] 発生年は暦年である。

(7) 林道災害復旧事業実績

単位：工事費(千円)

発生年度・区分	総 数		公共災害復旧事業		災害関連事業	
	箇所数	工事費	箇所数	工事費	箇所数	工事費
平成30年度	211	1,428,081	211	1,428,081	—	—
令和元年度	4	14,424	4	14,424	—	—
令和2年度	119	1,366,752	119	1,366,752	—	—
令和3年度	39	541,335	39	541,335	—	—
令和4年度	16	114,284	16	114,284	—	—

[資料] 県森林経営課調べ

[注] 数値は査定決定ベース。

7. 施設整備

(1) 森林・林業・木材産業づくり交付金及び森林・林業再生基盤づくり交付金実績

(林業・木材産業構造改革事業)

単位：事業費(千円)

実施 年度	地 域 数	総事業費	望ましい林業構造の 確立		特用林産の振興		木材利用及び木材産業 体制の整備推進		森林整備の推進	
			地域数	事業費	地域数	事業費	木材産業構造改革		林業機械作業 システム整備	
							地域数	事業費	地域数	事業費
平成30	1	169,239	—	—	—	—	1	169,239	—	—
計	1	169,239	—	—	—	—	1	169,239	—	—

[資料] 県産材流通課及び県森林経営課調べ

(2) 林業・木材産業成長産業化促進対策交付金事業実績

単位：事業費(千円)

実施 年度	地 域 数	総事業費	持続的林業確立対策				木材産業等競争力強化対策			
			高性能林業機械等 の整備		コンテナ苗生産基盤 施設等の整備		木材加工流通施設等 の整備		木質バイオマス利用 促進施設等の整備	
			地域数	事業費	地域数	事業費	地域数	事業費	地域数	事業費
平成30	6	327,909	2	117,012	—	—	2	97,956	—	—
令和元	7	1,037,353	—	—	—	—	3	448,365	—	—
令和2	6	334,262	2	151,459	—	—	—	—	—	—
令和3	8	364,685	2	135,703	3	8,060	1	129,887	—	—
令和4	2	95,579	—	—	—	—	1	40,766	—	—
計	29	2,159,788	6	404,174	3	8,060	7	716,974	—	—

木材産業等競争力強化対策				林業成長産業化地域創出モデル事業			
特用林産振興施設 等の整備		木造公共建築物等 の整備		高性能林業機械等 の整備		木材加工流通施設 等の整備	
地域数	事業費	地域数	事業費	地域数	事業費	地域数	事業費
—	—	—	—	2	112,941	—	—
—	—	1	220,027	2	223,145	1	145,816
1	39,650	—	—	2	49,995	1	93,158
1	10,833	—	—	2	44,429	1	33,000
—	—	—	—	1	54,813	—	—
2	50,483	1	220,027	9	485,323	3	271,974

[資料] 県産材流通課及び県森林経営課調べ

(3) 森林整備加速化・林業再生基金事業実績

単位：事業費(千円)

実施 年度	地 域 数	総事業費	高性能林業機械の導入		木材加工流通施設		木造公共施設等整備		木質バイオマス利用施設等の整備	
			地域数	事業費	地域数	事業費	地域数	事業費	地域数	事業費
平成30	1	37,228	—	—	—	—	—	—	1	37,228
計	1	37,228	—	—	—	—	—	—	1	37,228

[資料] 県産材流通課及び県森林経営課調べ

(4) 合板・製材・集成材生産性向上・品目転換促進対策交付金事業実績

単位：事業費(千円)

実施 年度	地 域 数	総事業費	高性能林業機械の導入		木材加工流通施設		木造公共施設等整備		木質バイオマス利用施設等の整備	
			地域数	事業費	地域数	事業費	地域数	事業費	地域数	事業費
平成30	2	73,368	2	73,368	—	—	—	—	—	—
令和元	2	44,329	2	44,329	—	—	—	—	—	—
令和2	1	668,162	—	—	1	668,162	—	—	—	—
計	5	785,859	4	117,697	1	668,162	—	—	—	—

[資料] 県産材流通課及び県森林経営課調べ

(5) 木材産業国際競争力強化対策交付金事業実績

単位：事業費(千円)

実施 年度	地域 数	総事業費	高性能林業機械の導入		木材加工流通施設		木造公共施設等整備		木質バイオマス利用施設等の整備	
			地域数	事業費	地域数	事業費	地域数	事業費	地域数	事業費
令和3	1	449,811	—	—	1	449,811	—	—	—	—
令和4	—	—	—	—	—	—	—	—	—	—
計	1	449,811	—	—	1	449,811	—	—	—	—

[資料] 県産材流通課及び県森林経営課調べ

(6) 新型コロナウイルス感染症対応地方創生臨時交付金

単位：事業費(千円)

実施 年度	地域 数	総事業費	木材加工施設の整備		高性能林業機械等の購入	
			地域数	事業費	地域数	事業費
令和4	3	303,776	2	256,751	1	47,025
計	3	303,776	2	256,751	1	47,025

[資料] 県産材流通課及び県森林経営課調べ

(7) 県産材等生産体制強化施設整備事業実績

単位：事業費(千円)

実施 年度	地域 数	総事業費	木材加工施設の整備		特用林産振興施設等の整備	
			地域数	事業費	地域数	事業費
令和元	5	13,177	4	12,963	1	214
令和2	2	6,917	1	3,917	1	3,000
令和3	6	15,676	1	5,500	5	10,176
令和4	7	17,188	2	9,740	5	7,449
計	20	52,958	8	32,120	12	20,839

[資料] 県産材流通課調べ

(8) 木質バイオマス利用施設導入促進事業実績

単位：事業費(千円)

実施 年度	導入 台数	総事業費	ストーブ		ボイラー	
			導入台数	事業費	導入台数	事業費
平成30	27	78,509	26	21,371	1	57,138
令和元	21	18,219	20	13,429	1	4,790
令和2	72	32,577	71	29,525	1	3,052
令和3	26	18,962	26	18,962	—	—
令和4	57	32,671	57	32,671	—	—
計	203	180,938	200	115,958	3	64,980

[資料] 県産材流通課調べ

8. 林業金融

(1) 日本政策金融公庫資金の利用状況（貸付実績）

単位：件数(件)、金額（千円）

年度・区分	総 数		造 林						林 道	
			小 計		公有林		私有林			
	件数	金 額	件数	金 額	件数	金 額	件数	金 額	件数	金 額
平成 30 年度	21	661,536	8	39,660	2	10,500	6	29,160	—	—
令和 元 年度	24	449,000	9	68,300	2	10,900	7	57,400	—	—
令和 2 年度	23	627,000	12	44,100	2	9,900	10	34,200	—	—
令和 3 年度	21	465,367	9	30,440	2	9,900	7	20,540	—	—
令和 4 年度	14	365,679	6	18,880	1	8,300	5	10,580	—	—

年度・区分	林 業 経 営 育 成						そ の 他	
	小 計		林 地 取 得		そ の 他			
	件数	金 額	件数	金 額	件数	金 額	件数	金 額
平成 30 年度	—	—	—	—	—	—	13	621,876
令和 元 年度	—	—	—	—	—	—	15	380,700
令和 2 年度	—	—	—	—	—	—	11	582,900
令和 3 年度	—	—	—	—	—	—	12	434,927
令和 4 年度	—	—	—	—	—	—	8	346,799

〔資料〕 日本政策金融公庫『業務統計年報』

(2) 県林業・木材産業改善資金の利用状況（貸付実績）

単位：件数(件)、金額（千円）

年度・区分	林業・木材産業 改善資金	
	件数	金 額
平成 30 年度	—	—
令和 元 年度	—	—
令和 2 年度	—	—
令和 3 年度	—	—
令和 4 年度	—	—

〔資料〕 県産材流通課調べ

(3) 木材産業等高度化推進資金の利用状況（年度末貸付残高）

単位：件数(件)、金額（千円）

年度・区分	総 数		素材生産合理化資金				事業経営改善合理化資金			
			素材生産資金		素材引取資金		素材生産等促進資金		素材転換促進資金	
	件数	金 額	件数	金 額	件数	金 額	件数	金 額	件数	金 額
平成 30 年度	12	439,366	—	—	—	—	12	439,366	—	—
令和 元 年度	12	366,232	—	—	—	—	12	366,232	—	—
令和 2 年度	11	370,965	—	—	—	—	11	370,965	—	—
令和 3 年度	8	277,270	—	—	—	—	8	277,270	—	—
令和 4 年度	5	145,640	—	—	—	—	5	145,640	—	—

〔資料〕 県産材流通課調べ

(4) 農林漁業信用基金出資及び保証状況

単位：件数(件)、金額（千円）

年度・区分	出 資 状 況			保証 倍率	保 証 状 況				代 位 弁 済		求 償 権 残 高	
	県	林 業 者 等			保 証		保 証 残 高					
		出資者	出資金額		件数	金 額	件数	金 額	件数	金 額	件数	金 額
	平成 30 年度	100,734	157		61,559	45.00	8	401,645	19	540,545	1	5,760
令和 元 年度	100,734	157	57,838	45.00	8	273,025	18	405,793	3	148,473	4	128,393
令和 2 年度	100,734	157	60,028	45.00	6	312,669	17	464,669	—	—	2	21,808
令和 3 年度	100,734	157	60,028	45.00	8	205,721	16	363,644	—	—	2	19,975
令和 4 年度	100,734	157	56,448	45.00	4	103,223	15	232,574	—	—	1	3,305

〔資料〕 農林漁業信用基金『林業信用保証業務・貸付業務等の概況』

9. 林産物

(1) 素材需給状況

単位：需給量(千m³)

年次・区分	供給				県内需要				県外移出等
	総計	県内生産量	他県材入荷量	外材入荷量	総計	製材用	合板用	木材チップ用	
平成30年	532	426	82	24	428	259	…	…	104
令和元年	489	400	66	23	412	265	…	…	77
令和2年	443	364	62	17	376	239	…	…	67
令和3年	483	385	80	18	406	271	91	44	77
令和4年	495	391	94	10	414	265	97	52	81

[資料] 農林水産省大臣官房統計部「木材統計調査」

(2) 素材生産量（用途別・樹種別）

単位：生産量(千m³)

年次・区分	総計	用途別			樹種別						
		製材用	合板用	木材チップ用	小計	針葉樹					広葉樹
						あかまつくろまつ	すぎ	ひのき	からまつ等	その他針葉樹	
平成30年	426	248	86	92	412	6	223	163	17	3	14
令和元年	400	265	70	65	392	6	222	146	13	5	8
令和2年	364	234	67	63	355	5	196	140	12	2	9
令和3年	385	256	80	49	381	2	211	151	11	6	4
令和4年	391	258	69	64	381	3	221	145	8	4	10

[資料] 農林水産省大臣官房統計部「木材統計調査」

(3) 製材動態

年次・区分	総計	出力別工場数		出力総数	素材入荷量	素材消費量	製材品出荷量
		7.5～75.0	75.0(kW)以上				
	工場	工場	工場	kW	千m ³	千m ³	千m ³
平成30年	212	158	54	16,427	259	256	145
令和元年	201	144	57	16,038	265	264	147
令和2年	182	130	52	15,618	239	244	134
令和3年	170	133	37	17,541	271	267	148
令和4年	163	121	42	16,888	265	260	141

[資料] 農林水産省大臣官房統計部「木材統計調査」

[注] 出力別工場数は、平成29年より7.5以上～75.0kW未満、75.0kW以上に変更。

平成29年度版まで掲載していた「製材品生産量」については、平成30年度版から削除しました。

(4) 製材用素材の樹種別入荷量

単位：入荷量(千m³)

年次・区分	総計	国産材			外国材					
		小計	針葉樹	広葉樹	小計	南洋材	米材	北洋材	ニュージューランド材	その他
平成30年	259	235	…	…	24	2	15	…	-	…
令和元年	265	242	…	…	23	…	11	…	-	-
令和2年	239	222	218	4	17	…	8	…	-	-
令和3年	271	253	250	3	18	…	13	…	-	1
令和4年	265	255	253	2	10	-	…	…	-	-

[資料] 農林水産省大臣官房統計部「木材統計調査」

(5) 木材チップ生産量

単位：需給量(千t)

年次・区分	生産量						
	総計	針広別		入手別			
		針葉樹	広葉樹	素材	工場材	林地材	解体材・廃材
平成30年	81	64	3	35	31	1	14
令和元年	65	58	2	30	29	1	5
令和2年	70	61	4	29	34	2	5
令和3年	67	60	2	23	38	1	5
令和4年	63	56	2	25	32	1	5

[資料] 農林水産省大臣官房統計部「木材統計調査」

[注] 針広別については、平成16年より針広別の解体材・廃材の把握を中止したため総計値とは一致しない。

(6) 木材チップ工場数

単位：工場数(工場)

年次・区分	総計	総工場	
		専業	兼業
平成30年	45	10	35
令和元年	45	9	36
令和2年	43	11	32
令和3年	39	12	27
令和4年	45	12	33

[資料] 農林水産省大臣官房統計部「木材統計調査」

(7) 木材業者・製材・建築業者・木材加工業者登録者数

単位：登録者数(人)

年度・現地機関	木材業者	製材・建築業者	木材加工業者
平成30年度	232	212	109
令和元年度	228	204	115
令和2年度	227	199	110
令和3年度	219	195	110
令和4年度	215	186	103
岐 阜	48	31	17
西 濃	12	18	7
揖 斐	8	8	7
中 濃	8	13	7
郡 上	26	12	8
可 茂	34	36	21
東 濃	6	3	5
恵 那	32	36	16
下 呂	15	12	7
飛 騨	25	17	8

[資料] 県産材流通課調べ(岐阜県木材協同組合連合会木材事業者等登録者数参照)

[注] 平成13年度より、登録区分が変更された。

(8) 特用林産物生産量

単位：竹材(千束)、まき(束、層積 m^3)、その他(t)

年次・現地機関	しいたけ		なめこ	まつたけ	ひらたけ	えのきたけ	わさび(根茎)	くり	竹材 (マダケ・ハチク・モウソウ・ヒメダケ)	木炭	まき	
	生	乾										
平成30年	2,696	4	427	—	11	—	0	104	—	12	668	553,362
令和元年	2,425	4	528	—	6	—	1	139	—	45	660	564,841
令和2年	2,101	13	479	0	1	—	1	159	—	49	634	5,178
令和3年	2,465	17	483	0	1	—	0	100	0	51	633	4,057
令和4年	2,254	17	463	0	1	—	1	94	—	22	1,030	5,174
岐阜県	302	5	—	—	—	—	—	0	—	0	—	—
濃尾圏	544	1	0	—	1	—	1	0	—	0	0	—
揖斐郡	25	0	—	—	—	—	—	0	—	—	5	—
中濃郡	20	0	0	—	0	—	0	0	—	1	—	—
上可茂郡	406	5	0	—	0	—	0	—	—	0	520	466
東濃郡	46	1	0	0	—	—	—	13	—	0	6	1,154
恵那市	1	0	0	—	0	—	—	—	—	2	—	737
下呂市	52	3	0	—	0	—	—	80	—	17	3	167
飛騨市	307	—	—	—	—	—	—	0	—	0	0	—
飛騨市	551	3	462	0	0	—	0	0	—	1	495	2,650

[資料] 県産産材流通課調べ

[注] 表中「木炭」は白炭、黒炭、竹炭、粉炭の計である。
令和2年度以降「まき」の単位は層積 m^3 である。

(9) しいたけ原木伏込・菌床使用実績及び生産者数

単位：本数(千本)、個数(千個)、生産者数(戸)

年次・現地機関	原木栽培				菌床栽培			生産者数	
	種菌別植菌本数				購入自家生産別菌床個数			原木栽培	菌床栽培
	鋸屑菌	駒菌	その他	計	購入	自家生産	計		
平成30年	170	21	—	191	3,477	1,967	5,444	74	164
令和元年	115	32	—	148	3,754	1,934	5,688	62	161
令和2年	107	25	17	150	3,079	2,337	5,416	61	165
令和3年	113	27	7	147	4,173	923	5,096	57	160
令和4年	62	89	9	161	4,084	1,509	5,593	59	149
岐阜県	—	—	—	—	998	44	1,042	1	12
濃尾圏	2	1	1	4	1,392	162	1,553	3	9
揖斐郡	1	1	—	2	26	—	26	2	4
中濃郡	20	62	4	86	3	—	3	14	4
上可茂郡	13	—	—	13	491	1,050	1,541	1	20
東濃郡	20	24	2	46	15	—	15	25	6
恵那市	3	2	—	4	—	—	—	4	1
下呂市	—	—	3	3	47	72	119	1	12
飛騨市	3	—	—	3	404	—	404	3	8
飛騨市	—	0	—	0	707	181	888	5	73

[資料] 県産産材流通課調べ

[注] 原木栽培と菌床栽培の生産者数は重複している場合がある。
「その他」は、形成菌、成型駒などである。

(10) 建て方別・構造別新設住宅着工戸数

単位：戸

年度・現地機関	総数	一戸建		長屋建		共同住宅	
		木造	非木造	木造	非木造	木造	非木造
平成30年度	11,630	7,143	927	1,513	223	143	1,681
令和元年度	11,751	7,251	996	1,378	108	271	1,747
令和2年度	10,584	6,708	787	1,221	68	213	1,587
令和3年度	11,235	7,258	894	1,166	125	195	1,597
令和4年度	10,886	6,730	892	1,123	270	302	1,569
岐阜	5,719	3,186	502	687	182	138	1,024
西濃	1,480	835	125	200	46	64	210
揖斐	172	142	13	—	—	17	—
中濃	430	296	31	72	—	—	31
郡上	113	93	6	8	—	—	6
可茂	1,200	937	84	104	—	7	68
東濃	749	552	81	16	14	—	86
恵那	572	358	30	34	—	24	126
下呂	101	71	2	—	—	10	18
飛騨	350	260	18	2	28	42	—

〔資料〕 県建築指導課「着工新設住宅概報」

(11) 産直住宅建設団体数及び着工戸数

単位：団体数（団体）、戸数（戸）

年度・現地機関	産直住宅 建設団体数	着工戸数
平成30年度	18	354
令和元年度	17	261
令和2年度	18	266
令和3年度	18	286
令和4年度	17	218
岐阜	1	13
西濃	1	1
揖斐	1	—
中濃	2	7
郡上	—	—
可茂	3	118
東濃	—	—
恵那	4	19
下呂	2	56
飛騨	3	4

〔資料〕 県産材流通課調べ

〔注〕 平成19年から県産材の定義を「県内で製材された国産材」から「県内に所在する森林から生産された木材」に変更。

〔参考〕 岐阜県の産直住宅について

木質部材（柱、土台等の基本的な構造材）のうち、県産材を60%以上使用して建設した住宅で県が認定した産直住宅建設団体またはその構成員が直接建設したもの。

(12) 非住宅建築物の木造化及び内装木質化施設数

単位：施設数（施設）

年度	総数	施設数			
		木造化	内装木質化		備品導入
			新築	改修	
平成 30 年度	65	14	11	10	30
令和 元 年度	69	17 (1)	7	11	34
令和 2 年度	49	17	7	3	22
令和 3 年度	52	11	5	5	31
令和 4 年度	58	11	13	10	24

※()は施設数の内、
国庫補助を活用
したもの

〔資料〕 県産材流通課調べ

〔注〕 県の建築物の施設数と県補助事業（国補助含む）により整備した施設数の合計

10. 森林被害

(1) 森林被害状況

区分・年度	火 災				気 象 災 計				病 虫 獣 害 計			
	(件数) 面積	本数	材積	被害額	面積	本数	材積	被害額	面積	本数	材積	被害額
	(件) ha	千本	m ³	千円	ha	千本	m ³	千円	ha	千本	m ³	千円
平成 30 年度	(30) 3	0	264	1,682	309	-	-	536,470	866	183	25,603	...
令和 元 年度	(20) 3	0	396	2,506	8	-	-	18,614	553	40	7,173	...
令和 2 年度	(15) 1	0	254	1,286	24	-	-	29,677	1,183	63	5,247	...
令和 3 年度	(13) 4	0	1,207	9,260	10	-	-	23,815	313	49	12,086	...
令和 4 年度	(16) 8	0	2,577	22,235	2	-	-	2,525	688	24	8,201	...

区分・年度	総 数 (火災・気象災・病虫獣害)				気 象 災 内 訳							
	面積	本数	材積	被害額	風 害				水 害			
					面積	本数	材積	被害額	面積	本数	材積	被害額
	ha	千本	m ³	千円	ha	千本	m ³	千円	ha	千本	m ³	千円
平成 30 年度	1,178	183	25,867	...	308	-	-	534,648	1	-	-	1,822
令和 元 年度	564	40	7,569	...	8	-	-	18,614	-	-	-	-
令和 2 年度	1,207	63	5,501	...	23	-	-	28,811	1	-	-	866
令和 3 年度	327	49	13,293	...	7	-	-	18,072	-	-	-	-
令和 4 年度	698	24	10,778	...	1	-	-	1,722	-	-	-	-

区分・年度	気 象 災 内 訳											
	雪 害				干 害				凍 害			
	面積	本数	材積	被害額	面積	本数	材積	被害額	面積	本数	材積	被害額
	ha	千本	m ³	千円	ha	千本	m ³	千円	ha	千本	m ³	千円
平成 30 年度	-	-	-	-	-	-	-	-	-	-	-	-
令和 元 年度	-	-	-	-	-	-	-	-	-	-	-	-
令和 2 年度	-	-	-	-	-	-	-	-	-	-	-	-
令和 3 年度	3	-	-	5,743	-	-	-	-	-	-	-	-
令和 4 年度	1	-	-	803	-	-	-	-	-	-	-	-

区分・年度	病 虫 獣 害 内 訳											
	病 害				虫 害				獣 害			
	面積	本数	材積	被害額	面積	本数	材積	被害額	面積	本数	材積	被害額
	ha	千本	m ³	千円	ha	千本	m ³	千円	ha	千本	m ³	千円
平成 30 年度	-	-	-	-	113	-	341	...	753	183	25,262	...
令和 元 年度	-	-	-	-	131	-	626	...	422	40	6,547	...
令和 2 年度	-	-	-	-	800	-	731	...	383	63	4,516	...
令和 3 年度	-	-	-	-	27	-	360	...	286	49	11,726	...
令和 4 年度	-	-	-	-	44	-	537	...	644	24	7,664	...

[資料] 県森林経営課調べ

[注] 表中本数は20年生以下の被害立木の本数、材積は21年生以上の被害立木の材積である。

火災面積の()は、発生件数である。

火災及び気象災の面積は実損面積、病虫獣害は区域面積である。病虫獣害の被害額は平成元年度以降未調査。

(2) 森林保険契約と損害てん補実績

区分・年度	契約保有高			損害てん補								
				総数			火災			気象災		
	件数	面積	保険金額	件数	面積	保険金額	件数	面積	保険金額	件数	面積	保険金額
	件	ha	千円	件	ha	千円	件	ha	千円	件	ha	千円
平成 30 年度	3,485	21,148	17,371,583	36	11	4,534	-	-	-	36	11	4,534
令和 元 年度	3,298	19,010	15,626,574	98	12	5,112	-	-	-	98	12	5,112
令和 2 年度	3,156	18,604	15,014,402	35	8	3,487	-	-	-	35	8	3,487
令和 3 年度	3,021	17,407	13,745,901	37	15	4,107	-	-	-	37	15	4,107
令和 4 年度	2,814	16,310	12,828,506	36	12	2,245	-	-	-	36	12	2,245

[資料] 県森林経営課調べ

(3) 森林病虫害等防除事業実績

年度・現地機関	松くい虫			枯損木 処 理	突発森林 害 虫 薬剤駆除	カシノナガキクイムシ		
	伐倒駆除	樹 幹 注 入	薬 剤 防 除			駆 除 (くん蒸)	予 防 粘着剤塗布	予 防 樹幹注入
	m ³	m ³	ha	m ³	m ³	本、m ³	本	m ³
平成 30 年度	-	122	-	422	-	7	-	154
令和 元 年度	-	30	-	424	-	-	-	-
令和 2 年度	-	90	-	395	-	-	-	-
令和 3 年度	-	294	-	-	-	-	-	-
令和 4 年度	-	165	-	417	-	-	-	-
岐 阜	-	30	-	-	-	-	-	-
西 濃	-	-	-	-	-	-	-	-
揖 斐	-	-	-	-	-	-	-	-
中 濃	-	-	-	-	-	-	-	-
郡 上	-	-	-	-	-	-	-	-
可 茂	-	80	-	293	-	-	-	-
東 濃	-	-	-	21	-	-	-	-
恵 那	-	55	-	102	-	-	-	-
下 呂	-	-	-	-	-	-	-	-
飛 騨	-	-	-	-	-	-	-	-

年度・現地機関	野ねずみ 薬剤駆除	野うさぎ 駆 除	シ カ			ク マ 防 除 テープ巻き
			防 除 薬剤防除	防 除 防 護 柵	防 除 幼齢木保護材	
	ha	ha	ha	m	ha	ha
平成 30 年度	-	-	95	5,167	16	134
令和 元 年度	-	-	149	6,694	14	60
令和 2 年度	-	-	193	2,292	33	42
令和 3 年度	-	-	187	1,377	28	59
令和 4 年度	-	-	274	2,835	54	45
岐 阜	-	-	11	-	9	-
西 濃	-	-	-	618	5	23
揖 斐	-	-	-	-	13	-
中 濃	-	-	-	-	2	-
郡 上	-	-	261	940	6	-
可 茂	-	-	-	-	12	-
東 濃	-	-	-	-	1	-
恵 那	-	-	1	1,277	-	-
下 呂	-	-	1	-	6	22
飛 騨	-	-	-	-	-	-

[資料] 県森林経営課調べ

1 1. 普及・教育

(1) 普及指導状況（森林文化アカデミー）

単位：人数(人)、時間(時間)

区分・年度	人数	指 導 時 間								
		総 数	林業経営	造 林	森林保護	機能保全	林 産	特用林産	林業機械	その他
平成 30 年度	6	8,685	1,373	488	122	213	695	1,026	2,683	2,085
令和 元 年度	7	9,646	2,049	446	237	361	375	1,403	3,063	1,712
令和 2 年度	7	9,421	3,162	604	32	74	144	2,362	1,910	1,133
令和 3 年度	7	8,366	2,885	355	46	191	93	1,973	2,696	127
令和 4 年度	7	9,064	3,362	489	123	323	258	1,404	2,871	234

[資料] 森林文化アカデミー調べ

(2) 普及指導状況（各普及指導区）

単位：人数(人)、時間(時間)

区分・年度	人数	指 導 時 間								
		総 数	林業経営	造 林	森林保護	機能保全	林 産	特用林産	林業機械	その他
平成 30 年度	21	28,002	9,375	8,595	792	1,077	3,161	628	1,062	3,312
令和 元 年度	21	25,785	9,424	8,930	355	952	2,510	487	1,101	2,026
令和 2 年度	21	26,405	9,586	8,431	1,096	358	2,361	1,141	1,682	1,750
令和 3 年度	21	24,875	9,106	9,099	444	1,030	2,258	798	1,367	773
令和 4 年度	21	22,983	8,271	7,838	833	1,077	1,591	758	944	1,671

[資料] 森林文化アカデミー調べ

(3) 林業グループの実績

年度・現地機関	グループ数	会 員 数
平成 30 年度	36	555
令和 元 年度	35	558
令和 2 年度	34	524
令和 3 年度	34	519
令和 4 年度	34	498
岐 阜	1	26
西 濃	4	52
揖 斐	1	10
中 濃	5	83
郡 上	5	54
可 茂	3	20
東 濃	1	33
恵 那	4	89
下 呂	1	25
飛 騨	9	106

[資料] 森林文化アカデミー調べ

(4) 林業短期大学校・県立森林文化アカデミーの卒業生数と就職状況

単位：人

区分	卒業年度・出身地域	林業短期大学校累計	平成30年度		令和元年度		令和2年度		令和3年度		令和4年度		県立森林文化アカデミー累計
			エンジニア	クリエイター	エンジニア	クリエイター	エンジニア	クリエイター	エンジニア	クリエイター	エンジニア	クリエイター	
総数		704	21	15	18	19	23	20	24	15	23	22	747
卒業数	岐阜県	72	3	-	5	1	6	2	8	2	2	3	115
	西濃	25	1	-	-	-	-	-	-	-	-	-	24
	中濃	320	8	4	5	2	8	2	8	1	8	1	143
	東濃	94	-	-	1	1	1	-	2	-	1	1	31
	飛騨	135	1	1	2	-	1	-	2	-	1	-	45
	県外	58	8	10	5	15	7	16	4	12	11	17	389
就職状況	自営林業	48	-	2	-	2	-	3	-	5	-	4	54
	林業関係団体	119	6	6	7	4	9	3	13	1	7	2	146
	林業関係会社	195	11	6	10	11	9	6	9	5	11	7	316
	公務員	200	1	-	1	1	-	6	-	1	2	-	50
	その他	142	3	1	-	1	1	1	1	2	2	7	171

〔資料〕 県立森林文化アカデミー調べ

〔注〕 自営林業には起業も含む。
林業関係会社には木造建築設計、環境教育等も含む。

(5) 県立森林文化アカデミー演習林の状況

名称	位置	設定年度	面積 (ha)	利用の状況
岐阜県立森林文化アカデミー演習林	美濃市	昭和46年度※	33.15	林業実習、植生調査など

〔資料〕 県立森林文化アカデミー調べ

〔注〕 ※当時の林業センターの実験林として発足。

(6) 森林づくり活動に取り組む団体数

区分・現地機関	NPO 法人	任意団体	その他	合計
平成30年度	13	36	26	75
令和元年度	13	35	28	76
令和2年度	13	38	25	76
令和3年度	11	34	25	70
令和4年度	11	35	26	72
岐阜県	3	6	2	11
西濃	-	1	1	2
揖斐	1	-	3	4
中濃	2	3	2	7
郡上	1	5	1	7
可茂	1	4	9	14
東濃	-	3	2	5
恵那	2	7	3	12
下呂	1	5	-	6
飛騨	-	1	3	4

〔資料〕 県森林活用推進課調べ

〔注〕 平成28年度版から林野庁に報告している「森林づくり活動に取り組む団体数」に変更した。

12. 林業労働力

(1) 森林技術者

年度・郡市町村	総数		雇用労働								
	事業体数	就業者数	計		市町村		財産区		森林組合		生産森
			事業体数	就業者数	事業体数	就業者数	事業体数	就業者数	事業体数	就業者数	事業体数
	体	人	体	人	体	人	体	人	体	人	体
平成30年度	158	940	158	909	—	—	1	2	20	339	—
令和元年度	159	936	159	893	1	1	1	2	20	334	—
令和2年度	153	939	153	887	1	1	1	3	21	322	—
令和3年度	149	916	149	864	1	2	1	3	21	324	—
令和4年度	157	928	157	871	1	2	1	2	20	329	—
岐阜	22	113	22	112	—	—	—	—	2	8	—
岐阜市	10	44	10	44	—	—	—	—	—	—	—
(1 岐阜市)	…	…	…	…	…	…	…	…	…	…	…
(7 柳津町)	…	…	…	…	…	…	…	…	…	…	…
2 羽島市	—	—	—	—	—	—	—	—	—	—	—
各務原市	1	5	1	5	—	—	—	—	—	—	—
(3 各務原市)	…	…	…	…	…	…	…	…	…	…	…
(4 川島町)	…	…	…	…	…	…	…	…	…	…	…
山県市	6	19	6	19	—	—	—	—	1	3	—
(35 高富町)	…	…	…	…	…	…	…	…	…	…	…
(36 伊自良村)	…	…	…	…	…	…	…	…	…	…	…
(37 美山町)	…	…	…	…	…	…	…	…	…	…	…
瑞穂市	—	—	—	—	—	—	—	—	—	—	—
(30 穂積町)	…	…	…	…	…	…	…	…	…	…	…
(31 巣南町)	…	…	…	…	…	…	…	…	…	…	…
本巣市	5	45	5	44	—	—	—	—	1	5	—
(29 本巣町)	…	…	…	…	…	…	…	…	…	…	…
(32 真正町)	…	…	…	…	…	…	…	…	…	…	…
(33 糸貫町)	…	…	…	…	…	…	…	…	…	…	…
(34 根尾村)	…	…	…	…	…	…	…	…	…	…	…
羽島郡	—	—	—	—	—	—	—	—	—	—	—
5 岐南町	—	—	—	—	—	—	—	—	—	—	—
6 笠松町	—	—	—	—	—	—	—	—	—	—	—
本巣郡	—	—	—	—	—	—	—	—	—	—	—
28 北方町	—	—	—	—	—	—	—	—	—	—	—
西濃	2	17	2	10	—	—	—	—	1	9	—
大垣市	2	12	2	10	—	—	—	—	1	9	—
(8 大垣市)	…	…	…	…	…	…	…	…	…	…	…
(13 上石津町)	…	…	…	…	…	…	…	…	…	…	…
(19 墨俣町)	…	…	…	…	…	…	…	…	…	…	…
海津市	—	—	—	—	—	—	—	—	—	—	—
(9 海津町)	…	…	…	…	…	…	…	…	…	…	…
(10 平田町)	…	…	…	…	…	…	…	…	…	…	…
(11 南濃町)	…	…	…	…	…	…	…	…	…	…	…
養老郡	—	—	—	—	—	—	—	—	—	—	—
12 養老町	—	—	—	—	—	—	—	—	—	—	—
不破郡	—	5	—	—	—	—	—	—	—	—	—
14 垂井町	—	3	—	—	—	—	—	—	—	—	—
15 関ヶ原町	—	2	—	—	—	—	—	—	—	—	—
安八郡	—	—	—	—	—	—	—	—	—	—	—
16 神戸町	—	—	—	—	—	—	—	—	—	—	—
17 輪之内町	—	—	—	—	—	—	—	—	—	—	—
18 安八町	—	—	—	—	—	—	—	—	—	—	—
揖斐	4	31	4	31	—	—	—	—	1	15	—
揖斐郡	4	31	4	31	—	—	—	—	1	15	—
揖斐川町	3	20	3	20	—	—	—	—	1	15	—
(20 揖斐川町)	…	…	…	…	…	…	…	…	…	…	…
(21 谷汲村)	…	…	…	…	…	…	…	…	…	…	…
(24 春日村)	…	…	…	…	…	…	…	…	…	…	…
(25 久瀬村)	…	…	…	…	…	…	…	…	…	…	…
(26 藤橋村)	…	…	…	…	…	…	…	…	…	…	…
(27 坂内村)	…	…	…	…	…	…	…	…	…	…	…
22 大野町	1	11	1	11	—	—	—	—	—	—	—
23 池田町	—	—	—	—	—	—	—	—	—	—	—
中濃	9	54	9	52	—	—	—	—	2	28	—
関市	6	23	6	23	—	—	—	—	1	3	—
(38 関市)	…	…	…	…	…	…	…	…	…	…	…
(40 洞戸村)	…	…	…	…	…	…	…	…	…	…	…
(41 板取村)	…	…	…	…	…	…	…	…	…	…	…
(42 武芸川町)	…	…	…	…	…	…	…	…	…	…	…
(43 武儀町)	…	…	…	…	…	…	…	…	…	…	…
(44 上之保村)	…	…	…	…	…	…	…	…	…	…	…
39 美濃市	3	31	3	29	—	—	—	—	1	25	—

〔資料〕 県森林経営課「R4林業労働力調査」による。

単位：事業体数(体)、人数(人)

者										自家労働者				市町村等
林組合	会社		事業協同組合		その他の団体		個人営業体		計	自営業主	一人親方	家族従事者		
	就業 者数	事業 体数	就業 者数	事業 体数	就業 者数	事業 体数	就業 者数	事業 体数						
—	89	431	5	19	3	10	40	108	31	8	20	3	平30	
—	87	423	5	20	3	13	42	100	43	11	26	6	令元	
—	91	450	5	21	1	3	33	87	52	8	37	7	令2	
—	93	442	5	23	1	3	27	67	52	8	35	9	令3	
—	99	444	5	23	1	2	30	69	57	6	43	8	令4	
—	16	93	—	—	—	—	4	11	1	—	1	—	岐阜	
—	8	41	—	—	—	—	2	3	—	—	—	—	—	
…	…	…	…	…	…	…	…	…	…	…	…	…	1	
…	…	…	…	…	…	…	…	…	…	…	…	…	7	
—	—	—	—	—	—	—	—	—	—	—	—	—	2	
—	1	5	—	—	—	—	—	—	—	—	—	—	—	
…	…	…	…	…	…	…	…	…	…	…	…	…	3	
…	…	…	…	…	…	…	…	…	…	…	…	…	4	
—	3	8	—	—	—	—	2	8	—	—	—	—	—	
…	…	…	…	…	…	…	…	…	…	…	…	…	35	
…	…	…	…	…	…	…	…	…	…	…	…	…	36	
…	…	…	…	…	…	…	…	…	…	…	…	…	37	
—	—	—	—	—	—	—	—	—	—	—	—	—	—	
…	…	…	…	…	…	…	…	…	…	…	…	…	30	
…	…	…	…	…	…	…	…	…	…	…	…	…	31	
—	4	39	—	—	—	—	—	—	1	—	1	—	—	
…	…	…	…	…	…	…	…	…	…	…	…	…	29	
…	…	…	…	…	…	…	…	…	…	…	…	…	32	
…	…	…	…	…	…	…	…	…	…	…	…	…	33	
…	…	…	…	…	…	…	…	…	…	…	…	…	34	
—	—	—	—	—	—	—	—	—	—	—	—	—	—	
—	—	—	—	—	—	—	—	—	—	—	—	—	5	
—	—	—	—	—	—	—	—	—	—	—	—	—	6	
—	—	—	—	—	—	—	—	—	—	—	—	—	—	
—	—	—	—	—	—	—	—	—	—	—	—	—	28	
—	—	—	—	—	—	—	1	1	7	—	4	3	西濃	
—	—	—	—	—	—	—	1	1	2	—	1	1	—	
…	…	…	…	…	…	…	…	…	…	…	…	…	8	
…	…	…	…	…	…	…	…	…	…	…	…	…	13	
…	…	…	…	…	…	…	…	…	…	…	…	…	19	
—	—	—	—	—	—	—	—	—	—	—	—	—	—	
…	…	…	…	…	…	…	…	…	…	…	…	…	9	
…	…	…	…	…	…	…	…	…	…	…	…	…	10	
…	…	…	…	…	…	…	…	…	…	…	…	…	11	
—	—	—	—	—	—	—	—	—	—	—	—	—	—	
—	—	—	—	—	—	—	—	—	—	—	—	—	12	
—	—	—	—	—	—	—	—	—	5	—	3	2	—	
—	—	—	—	—	—	—	—	—	3	—	1	2	14	
—	—	—	—	—	—	—	—	—	2	—	2	—	15	
—	—	—	—	—	—	—	—	—	—	—	—	—	—	
—	—	—	—	—	—	—	—	—	—	—	—	—	16	
—	—	—	—	—	—	—	—	—	—	—	—	—	17	
—	—	—	—	—	—	—	—	—	—	—	—	—	18	
—	3	16	—	—	—	—	—	—	—	—	—	—	揖斐	
—	3	16	—	—	—	—	—	—	—	—	—	—	—	
—	2	5	—	—	—	—	—	—	—	—	—	—	—	
…	…	…	…	…	…	…	…	…	…	…	…	…	20	
…	…	…	…	…	…	…	…	…	…	…	…	…	21	
…	…	…	…	…	…	…	…	…	…	…	…	…	24	
…	…	…	…	…	…	…	…	…	…	…	…	…	25	
…	…	…	…	…	…	…	…	…	…	…	…	…	26	
…	…	…	…	…	…	…	…	…	…	…	…	…	27	
—	1	11	—	—	—	—	—	—	—	—	—	—	22	
—	—	—	—	—	—	—	—	—	—	—	—	—	23	
—	5	20	—	—	—	—	2	4	2	—	2	—	中濃	
—	3	16	—	—	—	—	2	4	—	—	—	—	—	
…	…	…	…	…	…	…	…	…	…	…	…	…	38	
…	…	…	…	…	…	…	…	…	…	…	…	…	40	
…	…	…	…	…	…	…	…	…	…	…	…	…	41	
…	…	…	…	…	…	…	…	…	…	…	…	…	42	
…	…	…	…	…	…	…	…	…	…	…	…	…	43	
…	…	…	…	…	…	…	…	…	…	…	…	…	44	
—	2	4	—	—	—	—	—	—	2	—	2	—	39	

[注] 1. 就業者数は、過去1年間に30日以上林業に従事した者の人数である。

2. 令和2年度から森林組合は県森林組合連合会を含む。

岐阜林産物共販所は、令和元年度以前は「会社」に含まれていたが令和2年度から「森林組合」に含めるよう集計方法を見直した。

(1) 森林技術者(続き)

郡市町村	総数		雇用								
	事業体数	就業者数	計		市町村		財産区		森林組合		生産森
			事業体数	就業者数	事業体数	就業者数	事業体数	就業者数	事業体数	就業者数	事業体数
郡上	27	152	27	145	—	—	1	2	1	49	—
郡上市	27	152	27	145	—	—	1	2	1	49	—
(45) 幡和町	…	…	…	…	…	…	…	…	…	…	…
(46) 大和町	…	…	…	…	…	…	…	…	…	…	…
(47) 白鳥町	…	…	…	…	…	…	…	…	…	…	…
(48) 高鷺村	…	…	…	…	…	…	…	…	…	…	…
(49) 美並村	…	…	…	…	…	…	…	…	…	…	…
(50) 明宝村	…	…	…	…	…	…	…	…	…	…	…
(51) 和良村	…	…	…	…	…	…	…	…	…	…	…
可茂	24	126	24	105	1	2	—	—	4	32	—
52 美濃加茂市	1	21	1	21	—	—	—	—	—	—	—
可児市	1	9	1	9	—	—	—	—	—	—	—
(53) 可児市	…	…	…	…	…	…	…	…	…	…	…
(62) 兼山町	…	…	…	…	…	…	…	…	…	…	…
加茂郡	21	95	21	74	1	2	—	—	4	32	—
54 坂祝町	1	6	1	6	—	—	—	—	—	—	—
55 富加町	—	—	—	—	—	—	—	—	—	—	—
56 川辺町	2	5	2	4	—	—	—	—	—	—	—
57 七宗町	1	11	1	10	—	—	—	—	1	10	—
58 八百津町	4	16	4	10	—	—	—	—	1	3	—
59 白川町	9	24	9	19	1	2	—	—	1	3	—
60 東白川村	4	33	4	25	—	—	—	—	1	16	—
可児郡	1	1	1	1	—	—	—	—	—	—	—
61 御嵩町	1	1	1	1	—	—	—	—	—	—	—
東濃	3	27	3	27	—	—	—	—	1	5	—
多治見市	1	20	1	20	—	—	—	—	—	—	—
(63) 多治見市	…	…	…	…	…	…	…	…	…	…	…
(66) 笠原町	…	…	…	…	…	…	…	…	…	…	…
64 瑞浪市	2	7	2	7	—	—	—	—	1	5	—
65 土岐市	—	—	—	—	—	—	—	—	—	—	—
恵那	21	128	21	120	—	—	—	—	5	59	—
中津川市	11	69	11	63	—	—	—	—	3	25	—
(67) 中津川市	…	…	…	…	…	…	…	…	…	…	…
(69) 坂下町	…	…	…	…	…	…	…	…	…	…	…
(70) 川上村	…	…	…	…	…	…	…	…	…	…	…
(71) 加子母村	…	…	…	…	…	…	…	…	…	…	…
(72) 付知町	…	…	…	…	…	…	…	…	…	…	…
(73) 福岡町	…	…	…	…	…	…	…	…	…	…	…
(74) 蛭川村	…	…	…	…	…	…	…	…	…	…	…
(長野県) 山口村	…	…	…	…	…	…	…	…	…	…	…
恵那市	10	59	10	57	—	—	—	—	2	34	—
(68) 恵那市	…	…	…	…	…	…	…	…	…	…	…
(75) 岩村町	…	…	…	…	…	…	…	…	…	…	…
(76) 山岡町	…	…	…	…	…	…	…	…	…	…	…
(77) 明智町	…	…	…	…	…	…	…	…	…	…	…
(78) 串原村	…	…	…	…	…	…	…	…	…	…	…
(79) 上矢作町	…	…	…	…	…	…	…	…	…	…	…
下呂	14	73	14	71	—	—	—	—	1	30	—
下呂市	14	73	14	71	—	—	—	—	1	30	—
(80) 萩原町	…	…	…	…	…	…	…	…	…	…	…
(81) 小坂町	…	…	…	…	…	…	…	…	…	…	…
(82) 下呂町	…	…	…	…	…	…	…	…	…	…	…
(83) 金山町	…	…	…	…	…	…	…	…	…	…	…
(84) 馬瀬村	…	…	…	…	…	…	…	…	…	…	…
飛騨	31	207	31	198	—	—	—	—	2	94	—
高山市	24	165	24	157	—	—	—	—	1	69	—
(85) 高山市	…	…	…	…	…	…	…	…	…	…	…
(86) 丹生川村	…	…	…	…	…	…	…	…	…	…	…
(87) 清見川村	…	…	…	…	…	…	…	…	…	…	…
(88) 荘川村	…	…	…	…	…	…	…	…	…	…	…
(90) 宮川村	…	…	…	…	…	…	…	…	…	…	…
(91) 久々野町	…	…	…	…	…	…	…	…	…	…	…
(92) 朝日根村	…	…	…	…	…	…	…	…	…	…	…
(93) 高根府町	…	…	…	…	…	…	…	…	…	…	…
(95) 国府町	…	…	…	…	…	…	…	…	…	…	…
(99) 上宝村	…	…	…	…	…	…	…	…	…	…	…
飛騨市	6	40	6	40	—	—	—	—	1	25	—
(94) 古川町	…	…	…	…	…	…	…	…	…	…	…
(96) 河合川村	…	…	…	…	…	…	…	…	…	…	…
(97) 宮川村	…	…	…	…	…	…	…	…	…	…	…
(98) 神岡町	…	…	…	…	…	…	…	…	…	…	…
大野郡	1	2	1	1	—	—	—	—	—	—	—
89 白川村	1	2	1	1	—	—	—	—	—	—	—

[資料] 県森林経営課「R4林業労働力調査」による。

単位：事業体数(体)、人数(人)

者										自家労働者				市 町 村 等
林組合		会社		事業協同組合		その他の団体		個人営業体		計	自営業主	一人親方	家族従事者	
就業者数	事業体数	就業者数	事業体数	就業者数	事業体数	就業者数	事業体数	就業者数	事業体数					
—	18	67	2	14	—	—	5	13	7	—	6	1	郡上	
—	18	67	2	14	—	—	5	13	7	—	6	1	45	
—	—	—	—	—	—	—	—	—	—	—	—	—	46	
—	—	—	—	—	—	—	—	—	—	—	—	—	47	
—	—	—	—	—	—	—	—	—	—	—	—	—	48	
—	—	—	—	—	—	—	—	—	—	—	—	—	49	
—	—	—	—	—	—	—	—	—	—	—	—	—	50	
—	—	—	—	—	—	—	—	—	—	—	—	—	51	
—	12	55	1	4	—	—	6	12	21	4	13	4	可茂	
—	1	21	—	—	—	—	—	—	—	—	—	—	52	
—	1	9	—	—	—	—	—	—	—	—	—	—	53	
—	—	—	—	—	—	—	—	—	—	—	—	—	62	
—	9	24	1	4	—	—	6	12	21	4	13	4	54	
—	1	6	—	—	—	—	—	—	—	—	—	—	55	
—	—	—	—	—	—	—	—	—	—	—	—	—	56	
—	2	4	—	—	—	—	—	—	1	—	1	—	57	
—	—	—	—	—	—	—	—	—	1	—	1	—	58	
—	2	5	—	—	—	—	1	2	6	1	3	2	59	
—	2	3	1	4	—	—	4	7	5	1	3	1	60	
—	2	6	—	—	—	—	1	3	8	2	5	1	61	
—	1	1	—	—	—	—	—	—	—	—	—	—	63	
—	1	1	—	—	—	—	—	—	—	—	—	—	64	
—	—	—	—	—	—	—	—	—	—	—	—	—	65	
—	1	20	—	—	—	—	1	2	—	—	—	—	東濃	
—	1	20	—	—	—	—	—	—	—	—	—	—	66	
—	—	—	—	—	—	—	—	—	—	—	—	—	67	
—	—	—	—	—	—	—	1	2	—	—	—	—	68	
—	—	—	—	—	—	—	—	—	—	—	—	—	69	
—	—	—	—	—	—	—	—	—	—	—	—	—	70	
—	—	—	—	—	—	—	—	—	—	—	—	—	71	
—	—	—	—	—	—	—	—	—	—	—	—	—	72	
—	—	—	—	—	—	—	—	—	—	—	—	—	73	
—	—	—	—	—	—	—	—	—	—	—	—	—	74	
—	—	—	—	—	—	—	—	—	—	—	—	—	75	
—	12	52	—	—	1	2	3	7	8	1	7	—	恵那	
—	7	36	—	—	—	—	1	2	6	—	6	—	67	
—	—	—	—	—	—	—	—	—	—	—	—	—	69	
—	—	—	—	—	—	—	—	—	—	—	—	—	70	
—	—	—	—	—	—	—	—	—	—	—	—	—	71	
—	—	—	—	—	—	—	—	—	—	—	—	—	72	
—	—	—	—	—	—	—	—	—	—	—	—	—	73	
—	—	—	—	—	—	—	—	—	—	—	—	—	74	
—	—	—	—	—	—	—	—	—	—	—	—	—	75	
—	5	16	—	—	1	2	2	5	2	1	1	—	76	
—	—	—	—	—	—	—	—	—	—	—	—	—	77	
—	—	—	—	—	—	—	—	—	—	—	—	—	78	
—	—	—	—	—	—	—	—	—	—	—	—	—	79	
—	7	28	1	3	—	—	5	10	2	1	1	—	下呂	
—	7	28	1	3	—	—	5	10	2	1	1	—	80	
—	—	—	—	—	—	—	—	—	—	—	—	—	81	
—	—	—	—	—	—	—	—	—	—	—	—	—	82	
—	—	—	—	—	—	—	—	—	—	—	—	—	83	
—	—	—	—	—	—	—	—	—	—	—	—	—	84	
—	25	93	1	2	—	—	3	9	9	—	9	—	飛驒	
—	20	79	—	—	—	—	3	9	8	—	8	—	85	
—	—	—	—	—	—	—	—	—	—	—	—	—	86	
—	—	—	—	—	—	—	—	—	—	—	—	—	87	
—	—	—	—	—	—	—	—	—	—	—	—	—	88	
—	—	—	—	—	—	—	—	—	—	—	—	—	90	
—	—	—	—	—	—	—	—	—	—	—	—	—	91	
—	—	—	—	—	—	—	—	—	—	—	—	—	92	
—	—	—	—	—	—	—	—	—	—	—	—	—	93	
—	—	—	—	—	—	—	—	—	—	—	—	—	95	
—	—	—	—	—	—	—	—	—	—	—	—	—	99	
—	4	13	1	2	—	—	—	—	—	—	—	—	94	
—	—	—	—	—	—	—	—	—	—	—	—	—	96	
—	—	—	—	—	—	—	—	—	—	—	—	—	97	
—	—	—	—	—	—	—	—	—	—	—	—	—	98	
—	1	1	—	—	—	—	—	—	1	—	1	—	—	
—	1	1	—	—	—	—	—	—	1	—	1	—	89	

[注] 1. 就業者数は、過去1年間に30日以上林業に従事した者の人数である。
 2. 令和2年度から森林組合は県森林組合連合会を含む。
 岐阜林産物共販所は、令和元年度以前は「会社」に含まれていたが令和2年度から「森林組合」に含めるよう集計方法を見直した。

13. 森林組合

(1) 森林組合連合会構成

年 度	役 員 数				職 員 数			
	総 数	常勤理事	非常勤理事	監 事	総 数	事務職員	技術職員	雇 員
	人	人	人	人	人	人	人	人
平成30年度	9	2	4	3	60	36	—	24
令和元年度	10	3	4	3	60	35	—	25
令和2年度	9	3	3	3	59	33	—	26
令和3年度	10	3	4	3	58	34	—	24
令和4年度	10	3	4	3	60	36	—	24

(2) 森林組合構成

年度・現地機関	組合数 および 組合名	役 員 数				職員数
		総 数	常勤理事	非常勤理事	監 事	
		人	人	人	人	人
平成30年度	20	284	16	211	57	202
令和元年度	20	285	15	213	57	220
令和2年度	20	287	16	214	57	218
令和3年度	20	284	17	210	57	215
令和4年度	20	284	20	207	57	219
岐 阜	2	30	2	22	6	9
	岐阜中央*	19	1	15	3	6
	もとす郡*	11	1	7	3	3
西 濃	1	12	1	9	2	6
	西南濃*	12	1	9	2	6
揖 斐	1	18	1	14	3	12
	揖斐郡*	18	1	14	3	12
中 濃	1	20	2	15	3	11
	中濃*	20	2	15	3	11
郡 上	1	23	1	19	3	41
	郡上*	23	1	19	3	41
可 茂	4	47	3	33	11	29
	八百津町	12	—	9	3	4
	白川町	13	1	9	3	8
	東白川村	9	1	6	2	9
	可茂*	13	1	9	3	8
東 濃	1	11	1	7	3	3
	陶都*	11	1	7	3	3
恵 那	5	69	5	49	15	29
	中津川市*	15	1	11	3	9
	恵那市	21	1	17	3	4
	加子母	10	1	6	3	10
	付知	11	1	7	3	2
	恵南*	12	1	8	3	4
下 呂	2	25	2	18	5	19
	小坂町	10	1	7	2	1
	ひだ*	15	1	11	3	18
飛 驒	2	29	2	21	6	60
	飛驒高山*	17	1	13	3	45
	飛驒市*	12	1	8	3	15

[資料] 県森林経営課調べ

[注] 表中「労務班員数」は、森林組合に労務班員として組織されている人数である（年間就労日数は30日未満を含む）。

「労務班員数」中の「その他」欄には、加工場、育種、市場等に従事したものを含む。

*は合併組合である。

単位：人数(人)、出資金(千円)

総数	会 員 数			出 資 金			年 度
	正 会 員		准会員	総 額	払 込 済 額	一 会 員 平 均 払込済額	
	森 林 組 合	生 産 森 林 組 合					
人	人	人	人	千円	千円	千円	
21	20	1	—	310,980	310,980	14,809	平30
21	20	1	—	313,050	313,050	14,907	令元
21	20	1	—	315,180	315,180	15,008	令2
21	20	1	—	316,870	316,870	15,089	令3
21	20	1	—	324,860	324,860	15,469	令4

単位：人数(人)、出資金(千円)、面積(ha)

総数	組 合 員 数		出 資 金 払込済額	組 合 員 所 有 森 林 面 積	労 務 班 員 数				組 合 名
	正組合員数	准組合員数			総 数	伐 出	造 林	その他	
人	人	人	千円	ha	人	人	人	人	
58,891	56,965	1,926	2,041,324	503,547	436	192	151	93	平30
58,735	56,798	1,937	2,034,054	505,589	411	174	147	90	令元
58,561	56,621	1,940	2,031,029	506,626	398	171	134	93	令2
58,124	56,383	1,741	2,022,890	506,459	396	179	136	81	令3
57,689	55,959	1,730	2,014,284	511,938	396	177	146	73	令4
5,411	5,137	274	55,240	27,348	10	1	7	2	岐阜
4,266	4,015	251	22,536	16,107	5	1	2	2	岐阜
1,145	1,122	23	32,704	11,241	5	—	5	—	も
4,489	4,488	1	35,869	13,296	9	—	8	1	西濃
4,489	4,488	1	35,869	13,296	9	—	8	1	西
2,875	2,502	373	146,045	41,290	15	11	4	—	揖斐
2,875	2,502	373	146,045	41,290	15	11	4	—	揖
3,908	3,908	—	114,458	39,877	25	9	16	—	中濃
3,908	3,908	—	114,458	39,877	25	9	16	—	中濃
7,112	7,064	48	261,327	85,140	49	20	25	4	郡上
7,112	7,064	48	261,327	85,140	49	20	25	4	郡
6,011	6,010	1	154,614	41,833	41	24	6	11	可茂
1,401	1,400	1	15,165	9,754	3	3	—	—	八
2,026	2,026	—	55,354	13,478	3	3	—	—	白
556	556	—	43,322	5,682	24	15	—	9	東
2,028	2,028	—	40,773	12,919	11	3	6	2	可
2,556	2,546	10	6,792	13,035	6	2	4	—	東濃
2,556	2,546	10	6,792	13,035	6	2	4	—	陶
11,166	10,901	265	316,366	53,064	83	46	17	20	恵那
4,563	4,464	99	90,458	18,623	24	17	7	—	中津
1,780	1,762	18	16,418	9,744	9	4	5	—	恵市
903	821	82	82,618	4,490	18	6	—	12	加
873	860	13	35,143	2,533	3	3	—	—	付
3,047	2,994	53	91,729	17,674	29	16	5	8	恵南
4,608	4,582	26	136,921	45,042	39	26	7	6	下呂
493	480	13	35,098	6,547	—	—	—	—	小
4,115	4,102	13	101,823	38,495	39	26	7	6	南心
9,553	8,821	732	786,652	152,013	119	38	52	29	飛騨
6,880	6,277	603	649,620	102,756	93	27	38	28	飛高
2,673	2,544	129	137,032	49,257	26	11	14	1	飛市

(3) 生産森林組合構成

単位：人数(人)、出資金(千円)、面積(ha)

年度・区分	組合数	役員数			職員数	組合員数	出資金 払込済金額	森林面積
		理事	監事	計				
平成 30 年度	99(107)	757	211	968	16	12,676	1,331,829	15,085
令和 元 年度	98(106)	745	205	950	16	12,716	1,338,439	14,893
令和 2 年度	99(106)	760	208	968	14	12,501	1,316,529	15,406
令和 3 年度	96(105)	731	203	934	15	12,155	1,229,242	14,846
令和 4 年度	99(105)	757	207	964	22	12,315	1,267,147	15,587

〔資料〕 県森林経営課調べ

〔注〕 表中()は組合総数、それ以外は森林組合一斉調査提出組合の数値である。

(4) 森林組合連合会事業内容

年度・区分	販売部門			購買部門										
	一般	パルプ	乾しい たけ	苗木	肥料	薬剤	機 械							
							集材機	自動鋸	刈払機	施肥機	木起機	トラック	乾燥機	人員輸送車
	m ³	m ³	kg	千本	kg	リットル・kg	台	台	台	台	台	台	台	台
平成 30 年度	227,861	—	—	474	1,000	液 4,615 粉 633	—	5	2	—	10	—	—	—
令和 元 年度	245,877	—	—	293	1,125	液 4,793 粉 719	—	4	1	—	13	—	—	—
令和 2 年度	222,677	—	—	447	1,275	液 6,469 粉 903	—	1	1	—	8	—	—	—
令和 3 年度	245,359	—	—	403	1,010	液 5,041 粉 903	1	—	4	—	10	—	—	—
令和 4 年度	233,469	—	—	495	381	液 11,928 粉 549	1	4	1	—	6	—	—	—

〔資料〕 県森林経営課調べ

〔注〕 パルプの数値については、平成 21 年度より一般木材販売に含まれている。

(5) 森林組合事業内容

年度・区分	販 売 部 門 (木 材)								購 買 部 門			
	販 売 事 業		林 産 事 業			加 工 事 業			購 買 事 業			
	組 合 数	取 扱 量	組 合 数	生 産 量	う ち 受 託 生 産 の み	組 合 数	生 産 量	う ち 受 託 生 産 の み	山 行 苗		肥 料	
	m ³		m ³	m ³		m ³	m ³		千本		千kg	
平成 30 年度	11	85,652	20	256,747	107,976	2	12,860	100	18	45	9	3
令和 元 年度	10	86,702	19	256,834	111,968	1	12,057	—	17	42	9	2
令和 2 年度	11	90,404	19	246,675	106,992	1	10,447	—	19	47	8	1
令和 3 年度	11	72,943	20	232,463	80,625	2	10,674	1	18	39	7	1
令和 4 年度	10	75,499	20	261,608	90,682	2	9,277	—	19	116	9	2

年度・区分	購 買 部 門			利 用 部 門						金 融 部 門			
	養 苗 事 業			森 林 造 成 事 業						利 用 お よ び 福 利 厚 生 事 業		組 合 数	貸 付 残 高
	組 合 数	生 産 量	う ち 受 託 生 産 の み	新 植		保 育		計		組 合 数	金 額		
	千本	千本		組 合 数	面 積	組 合 数	面 積	組 合 数	面 積	組 合 数	金額	千円	千円
平成 30 年度	—	—	—	10	172	20	4,711	20	4,883	18	802,165	5	86,673
令和 元 年度	—	—	—	14	129	20	4,907	20	5,036	20	770,051	5	67,754
令和 2 年度	—	—	—	16	265	20	5,299	20	5,564	19	869,381	4	4,015
令和 3 年度	—	—	—	14	134	20	5,024	20	5,158	20	1,103,295	1	345
令和 4 年度	—	—	—	14	209	20	4,939	20	5,148	20	1,041,666	3	2,375

[資料] 県森林経営課調べ

(6) 生産森林組合事業内容

年度・区分	生 産								造 林					
	立 木		素 材		木 炭		薪		苗 木		新 植		保 育	
	組 合 数	数 量	組 合 数	数 量	組 合 数	数 量	組 合 数	数 量	組 合 数	数 量	組 合 数	数 量	組 合 数	数 量
	m ³		m ³		m ³		m ³		m ³		ha		ha	
平成 30 年度	2	87	13	3,842	—	—	—	—	—	—	2	2	13	67
令和 元 年度	3	4,962	14	4,906	—	—	—	—	—	—	1	1	12	205
令和 2 年度	1	60	11	3,034	—	—	—	—	—	—	1	3	16	234
令和 3 年度	1	6	12	4,410	—	—	—	—	—	—	2	5	18	214
令和 4 年度	5	586	12	4,641	—	—	—	—	—	—	2	2	10	114

[資料] 県森林経営課調べ

[注] 数値については、森林組合一斉調査提出組合の数値である。

14. 治山事業

(1) 治山事業実績

単位：事業費（千円）

年度・現地機関	公 共 治 山 事 業											
	総計		小計		復旧治山		予防治山 機能強化・老朽化		緊急予防治山 (注1)		保安林改良・保育	
	件数	事業費	件数	事業費	件数	事業費	件数	事業費	件数	事業費	件数	事業費
平成30年度	188	5,832,559	90	3,658,117	27	1,328,484	30	910,402	12	481,336	7	54,212
令和元年度	198	6,968,774	108	4,980,849	34	1,625,733	29	1,018,317	12	516,747	8	44,650
令和2年度	194	8,154,111	121	6,493,344	48	2,814,698	34	1,433,108	9	467,601	5	40,200
令和3年度	181	6,491,836	112	5,305,585	49	2,581,267	32	1,244,933	8	332,929	3	21,785
令和4年度	223	6,131,817	109	4,594,005	60	2,629,938	28	1,099,000	6	262,378	3	14,601
岐 卓	13	374,987	7	314,784	4	237,435	2	50,349	-	-	-	-
西 濃	19	422,327	7	248,899	6	218,899	1	29,999	-	-	-	-
揖 斐	30	979,453	18	743,689	8	476,607	3	98,999	2	83,702	3	14,601
中 濃	15	373,387	6	217,700	2	66,499	2	67,000	-	-	-	-
郡 上	26	848,881	12	616,999	6	276,527	3	167,100	1	69,545	-	-
可 茂	18	258,794	2	114,399	-	-	2	114,399	-	-	-	-
東 濃	8	99,369	3	85,899	2	46,900	1	38,999	-	-	-	-
恵 那	39	1,047,679	26	893,504	19	617,561	4	160,999	1	33,942	-	-
下 呂	29	822,252	13	652,760	5	231,285	4	169,255	2	75,190	-	-
飛 騨	26	904,689	15	705,373	8	458,224	6	201,900	-	-	-	-

単位：事業費（千円）

年度・現地機関	公 共 治 山 事 業											
	緊急総合治山		地域防災対策 総合治山		流域保全総合治山 (注2)		水源森林再生対策		奥地保安林 保全緊急対策		防災林造成	
	件数	事業費	件数	事業費	件数	事業費	件数	事業費	件数	事業費	件数	事業費
平成30年度	-	-	1	57,401	-	-	1	111,435	12	714,847	-	-
令和元年度	4	212,801	1	159,043	-	-	1	158,106	11	689,074	-	-
令和2年度	2	101,674	1	79,462	-	-	1	104,301	13	951,705	-	-
令和3年度	4	195,405	-	-	-	-	1	160,416	5	324,368	-	-
令和4年度	2	143,402	-	-	3	125,501	-	-	-	-	-	-
岐 卓	-	-	-	-	-	-	-	-	-	-	-	-
西 濃	-	-	-	-	-	-	-	-	-	-	-	-
揖 斐	-	-	-	-	1	44,499	-	-	-	-	-	-
中 濃	-	-	-	-	-	-	-	-	-	-	-	-
郡 上	-	-	-	-	-	-	-	-	-	-	-	-
可 茂	-	-	-	-	-	-	-	-	-	-	-	-
東 濃	-	-	-	-	-	-	-	-	-	-	-	-
恵 那	-	-	-	-	2	81,002	-	-	-	-	-	-
下 呂	1	98,152	-	-	-	-	-	-	-	-	-	-
飛 騨	1	45,250	-	-	-	-	-	-	-	-	-	-

[資料] 県森林保全課調べ

[注] (注1) 平成28年度より予防治山の一部が緊急予防治山へ移行。

[注] (注2) 令和4年度より水源森林再生対策は流域保全総合治山へ移行。

(1) 治山事業実績(続き)

単位:事業費(千円)

年度・現地機関	公 共 治 山 事 業											
	山地災害重点地域 総合対策		流木防止総合対策		共生保安林整備		緊急機能強化・老 朽化		地すべり防止		山地災害総合 減災対策	
	件数	事業費	件数	事業費	件数	事業費	件数	事業費	件数	事業費	件数	事業費
平成30年度	-	-	-	-	-	-	-	-	-	-	-	-
令和元年度	3	314,163	5	242,215	-	-	-	-	-	-	-	-
令和2年度	4	268,875	4	231,720	-	-	-	-	-	-	-	-
令和3年度	2	68,335	7	342,147	-	-	1	34,000	-	-	-	-
令和4年度	1	27,000	5	266,906	-	-	1	25,280	-	-	-	-
岐 阜	1	27,000	-	-	-	-	-	-	-	-	-	-
西 濃	-	-	-	-	-	-	-	-	-	-	-	-
揖 斐	-	-	-	-	-	-	1	25,280	-	-	-	-
中 濃	-	-	2	84,201	-	-	-	-	-	-	-	-
郡 上	-	-	2	103,828	-	-	-	-	-	-	-	-
可 茂	-	-	-	-	-	-	-	-	-	-	-	-
東 濃	-	-	-	-	-	-	-	-	-	-	-	-
恵 那	-	-	-	-	-	-	-	-	-	-	-	-
下 呂	-	-	1	78,878	-	-	-	-	-	-	-	-
飛 騨	-	-	-	-	-	-	-	-	-	-	-	-

単位:事業費(千円)

年度・現地機関	県 単 治 山 事 業					
	小計		県営		集落環境保全 整備〔補助〕 (注3)	
	件数	事業費	件数	事業費	件数	事業費
平成30年度	98	2,174,442	77	2,012,042	21	162,400
令和元年度	90	1,987,925	65	1,742,655	25	245,270
令和2年度	73	1,660,767	55	1,551,219	18	109,548
令和3年度	69	1,186,251	49	978,400	20	207,851
令和4年度	114	1,537,811	92	1,310,376	22	227,436
岐 阜	6	60,202	5	41,838	1	18,364
西 濃	12	173,428	11	167,098	1	6,330
揖 斐	12	235,764	10	227,427	2	8,337
中 濃	9	155,687	6	122,383	3	33,305
郡 上	14	231,882	11	201,962	3	29,920
可 茂	16	144,395	8	65,585	8	78,811
東 濃	5	13,470	5	13,470	-	-
恵 那	13	154,175	11	127,911	2	26,264
下 呂	16	169,492	15	151,190	1	18,302
飛 騨	11	199,316	10	191,513	1	7,803

[資料] 県森林保全課調べ

[注] (注3) 市町村補助対象事業費。

(2) 民有林直轄治山事業実績

(板取川地区)

事業内容		平成30年度	令和元年度	令和2年度	令和3年度	令和4年度	初年度から累計
工事費(千円)		316,434	324,433	367,183	544,182	474,225	6,405,790
工種	治山ダム (えん堤・谷止・床固) (個)	2	3	1.6	1.4	3.6	49
	山腹工 (ha)	[3.71]	0.21 [3.71]	[3.71]	[2.95]	[2.71]	17.47

[資料] 県森林保全課調べ

[注] [] は一部着手

(3) 治山災害復旧事業実績

単位：事業費(千円)

年度・現地機関	総数		災害関連緊急治山		林地崩壊防止事業	
	件数	事業費	件数	事業費	件数	事業費
平成30年度	3	423,000	3	423,000	-	-
令和元年度	1	58,800	1	58,800	-	-
令和2年度	6	710,208	6	710,208	-	-
令和3年度	-	-	-	-	-	-
令和4年度	2	98,120	2	98,120	-	-
岐阜	1	38,119	1	38,119	-	-
西濃	-	-	-	-	-	-
揖斐	1	60,001	1	60,001	-	-
中濃	-	-	-	-	-	-
郡上	-	-	-	-	-	-
可茂	-	-	-	-	-	-
東濃	-	-	-	-	-	-
恵那	-	-	-	-	-	-
下呂	-	-	-	-	-	-
飛騨	-	-	-	-	-	-

[資料] 県森林保全課調べ

(4) 治山施設災害復旧事業実績

単位：事業費(千円)

年度	総数		治山施設災害復旧			治山施設災害関連		
	件数	事業費	現地機関	件数	事業費	現地機関	件数	事業費
平成30年度	1	10,459	飛騨	1	10,459	-	-	-
令和元年度	1	347,240	下呂	1	347,240	-	-	-
令和2年度	1	194,073	郡上	1	194,073	-	-	-
令和3年度	-	-	-	-	-	-	-	-
令和4年度	-	-	-	-	-	-	-	-

[資料] 県森林保全課調べ

(5) 林地被害

単位：面積(ha)、被害額(千円)

年次	箇所数	面積	被害額	主な災害名
昭和47	1,060	141.42	3,343,820	7.13豪雨災害
48	68	14.88	342,700	
49	583	76.69	2,949,400	7/10豪雨
50	319	47.79	2,303,300	台風6号
51	1,375	186.42	9,428,650	9.12豪雨災害
52	51	5.73	345,500	
53	60	8.52	437,600	
54	156	16.35	1,545,000	6月梅雨豪雨、8.22豪雨
55	120	11.07	1,149,450	7月豪雨
56	444	72.37	7,742,500	56豪雪、7.12梅雨前線豪雨
57	192	13.02	1,112,500	8月豪雨
58	764	102.18	8,908,700	9.28災害
59	41	8.51	681,700	
60	157	11.87	1,201,600	台風6号、7月豪雨
61	68	5.30	507,600	
62	90	17.71	1,360,500	
63	147	10.57	1,075,000	9月豪雨
平成元	702	142.10	13,180,870	9.7・9.20豪雨災害
2	261	26.93	3,461,700	
3	63	16.40	3,832,900	台風19号
4	232	22.99	4,386,320	7月豪雨、8月豪雨
5	11	2.87	448,500	
6	51	6.32	910,000	
7	7	0.53	98,500	
8	13	2.70	365,000	
9	48	5.72	919,700	
10	308	49.69	9,958,100	8月豪雨、台風7・8号、秋雨前線
11	775	160.80	30,695,200	9.15豪雨災害
12	259	25.39	11,626,000	惠南豪雨災害
13	7	0.62	100,000	
14	91	62.96	2,517,600	7/10豪雨
15	4	0.91	162,500	
16	235	32.22	6,231,700	23号台風災害
17	49	13.16	918,100	
18	84	13.61	2,543,200	
19	38	4.24	870,100	
20	48	19.36	1,886,000	
21	60	7.65	1,172,500	
22	109	16.00	1,899,600	7.15豪雨災害
23	127	26.28	3,918,000	8/22～25豪雨災害
24	39	5.89	907,200	9.17～19豪雨災害
25	12	2.47	320,000	
26	84	13.92	1,949,600	8.15～18豪雨災害
27	13	1.62	372,600	7.18豪雨災害
28	8	1.42	150,300	
29	7	9.00	236,010	
30	72	20.70	2,826,321	平成30年7月豪雨
令和元	7	1.71	210,000	
2	44	24.18	2,425,500	令和2年7月豪雨
3	17	3.04	660,000	令和3年5～8月豪雨
4	8	6.39	572,025	令和4年4～8月豪雨

[資料] 県森林保全課調べ

(6) 保安林種類別面積

年度・郡市町村	総数			水源かん養保安林			土砂流出防備保安林			土砂崩壊防備保安林			総数
	総数	国有林	民有林	総数	国有林	民有林	総数	国有林	民有林	総数	国有林	民有林	
平成30年度	13,897	8,039	5,858	-	-	-	772	-	772	31	-	31	418
	423,190	172,789	250,401	273,476	134,272	139,204	137,914	38,165	99,749	6,919	226	6,693	992
令和元年度	13,897	8,039	5,858	-	-	-	772	-	772	31	-	31	418
	423,602	172,743	250,859	273,785	134,226	139,559	138,009	38,165	99,844	6,921	226	6,695	992
令和2年度	13,897	8,039	5,858	-	-	-	772	-	772	31	-	31	418
	424,405	172,743	251,662	274,170	134,226	139,944	138,412	38,165	100,247	6,934	226	6,708	992
令和3年度	13,897	8,039	5,858	-	-	-	772	-	772	31	-	31	418
	424,722	172,436	252,286	274,262	134,149	140,113	138,631	37,935	100,696	6,940	226	6,714	992
令和4年度	13,897	8,039	5,858	-	-	-	772	-	772	31	-	31	418
	424,930	172,381	252,549	273,880	133,629	140,251	138,700	37,880	100,820	7,461	746	6,715	992
岐阜	578	192	386	-	-	-	4	-	4	-	-	-	-
	30,009	5,420	24,589	15,214	5,213	10,001	11,746	207	11,539	2,203	-	2,203	-
1岐阜市	437	192	245	-	-	-	-	-	-	-	-	-	-
	2,249	192	2,057	-	-	-	430	192	238	1,242	-	1,242	-
3各務原市	95	-	95	-	-	-	-	-	-	-	-	-	-
	480	-	480	-	-	-	220	-	220	260	-	260	-
山県市	42	-	42	-	-	-	-	-	-	-	-	-	-
	5,285	510	4,775	2,229	510	1,719	2,492	-	2,492	346	-	346	-
(35高富町)	10	-	10	-	-	-	-	-	-	-	-	-	-
	173	-	173	-	-	-	32	-	32	35	-	35	-
(36伊自良村)	29	-	29	-	-	-	-	-	-	-	-	-	-
	760	-	760	-	-	-	647	-	647	18	-	18	-
(37美山町)	3	-	3	-	-	-	-	-	-	-	-	-	-
	4,352	510	3,842	2,229	510	1,719	1,813	-	1,813	293	-	293	-
本巣市	4	-	4	-	-	-	4	-	4	-	-	-	-
	21,995	4,718	17,277	12,985	4,703	8,282	8,604	15	8,589	355	-	355	-
(29本巣町)	-	-	-	-	-	-	-	-	-	-	-	-	-
	1,607	15	1,592	-	-	-	1,509	15	1,494	53	-	53	-
(33糸貫町)	1	-	1	-	-	-	-	-	-	1	-	1	-
	4	-	4	-	-	-	4	-	4	-	-	-	-
(34根尾村)	20,387	4,703	15,684	12,985	4,703	8,282	7,095	-	7,095	301	-	301	-
西濃	137	-	137	-	-	-	-	-	-	1	-	1	-
	10,705	-	10,705	2,637	-	2,637	7,640	-	7,640	275	-	275	-
大垣市	31	-	31	-	-	-	-	-	-	1	-	1	-
	6,203	-	6,203	2,159	-	2,159	3,854	-	3,854	185	-	185	-
(8大垣市)	-	-	-	-	-	-	-	-	-	-	-	-	-
	8	-	8	-	-	-	8	-	8	-	-	-	-
(13上石津町)	31	-	31	-	-	-	-	-	-	1	-	1	-
	6,195	-	6,195	2,159	-	2,159	3,846	-	3,846	185	-	185	-
海津市	-	-	-	-	-	-	-	-	-	-	-	-	-
	1,660	-	1,660	-	-	-	1,573	-	1,573	48	-	48	-
(11南濃町)	-	-	-	-	-	-	-	-	-	-	-	-	-
	1,660	-	1,660	-	-	-	1,573	-	1,573	48	-	48	-
養老郡	81	-	81	-	-	-	-	-	-	-	-	-	-
	1,458	-	1,458	-	-	-	1,441	-	1,441	4	-	4	-
12養老町	81	-	81	-	-	-	-	-	-	-	-	-	-
	1,458	-	1,458	-	-	-	1,441	-	1,441	4	-	4	-
不破郡	25	-	25	-	-	-	-	-	-	-	-	-	-
	1,384	-	1,384	478	-	478	772	-	772	38	-	38	-
14垂井町	1	-	1	-	-	-	-	-	-	-	-	-	-
	374	-	374	-	-	-	299	-	299	4	-	4	-
15関ヶ原町	24	-	24	-	-	-	-	-	-	-	-	-	-
	1,010	-	1,010	478	-	478	473	-	473	34	-	34	-
揖斐	217	-	217	-	-	-	28	-	28	3	-	3	-
	42,889	5,230	37,659	33,040	5,230	27,810	9,059	-	9,059	114	-	114	408
揖斐郡	217	-	217	-	-	-	28	-	28	3	-	3	-
	42,889	5,230	37,659	33,040	5,230	27,810	9,059	-	9,059	114	-	114	408
揖斐川町	123	-	123	-	-	-	28	-	28	3	-	3	-
	41,620	5,230	36,390	32,990	5,230	27,760	8,222	-	8,222	114	-	114	27
(20揖斐川町)	15	-	15	-	-	-	-	-	-	-	-	-	-
	790	34	756	277	34	243	444	-	444	3	-	3	27
(21谷汲村)	11	-	11	-	-	-	-	-	-	1	-	1	-
	1,803	-	1,803	472	-	472	1,241	-	1,241	46	-	46	-
(24春日村)	1	-	1	-	-	-	-	-	-	1	-	1	-
	6,121	438	5,683	4,397	438	3,959	1,701	-	1,701	17	-	17	-
(25久瀬村)	-	-	-	-	-	-	-	-	-	-	-	-	-
	4,116	-	4,116	3,279	-	3,279	812	-	812	25	-	25	-
(26藤橋村)	12	-	12	-	-	-	12	-	12	-	-	-	-
	19,489	2,425	17,064	15,973	2,425	13,548	3,462	-	3,462	5	-	5	-
(27坂内村)	84	-	84	-	-	-	16	-	16	1	-	1	-
	9,301	2,333	6,968	8,592	2,333	6,259	562	-	562	18	-	18	-
22大野町	-	-	-	-	-	-	-	-	-	-	-	-	-
	94	-	94	-	-	-	-	-	-	-	-	-	-
23池田町	-	-	-	-	-	-	-	-	-	-	-	-	-
	1,269	-	1,269	50	-	50	837	-	837	-	-	-	381

〔資料〕 県森林保全課調べ

〔注〕 兼種保安林（2つ以上の目的を達成するための保安林）については、保安林の種類に順位に従い上位の保安林としてその面積を計上し、下段に記載した。なお、これによって面積が計上されないこととなる他方の保安林種の欄には、その面積を上段に外書きした。

例：岐阜市 保健保安林 総数

上段437…上位の兼種保安林（水源かん養等）の欄で計上されている保安林

下段572…（岐阜市保健保安林合計1009）-（上段437）=572

単位：面積(ha)

防備保安林		なだれ防止保安林			落石防止保安林			保健保安林			風致保安林			魚つき保安林			市町
国有林	民有林	総数	国有林	民有林	総数	国有林	民有林	総数	国有林	民有林	総数	国有林	民有林	総数	国有林	民有林	村名
391	27	2	-	2	6	-	6	12,571	7,648	4,923	5	-	5	92	-	92	平30
15	977	894	87	807	312	24	288	2,650	-	2,650	-	-	-	33	-	33	
391	27	2	-	2	6	-	6	12,571	7,648	4,923	5	-	5	92	-	92	令元
15	977	894	87	807	316	24	292	2,650	-	2,650	-	-	-	35	-	35	
391	27	2	-	2	6	-	6	12,571	7,648	4,923	5	-	5	92	-	92	令2
15	977	894	87	807	318	24	294	2,650	-	2,650	-	-	-	35	-	35	
391	27	2	-	2	6	-	6	12,571	7,648	4,923	5	-	5	92	-	92	令3
15	977	894	87	807	318	24	294	2,650	-	2,650	-	-	-	35	-	35	
391	27	2	-	2	58	-	58	12,519	7,648	4,871	5	-	5	92	-	92	令4
15	977	894	87	807	339	24	315	2,629	-	2,629	-	-	-	35	-	35	
-	-	-	-	-	-	-	-	571	192	379	-	-	-	3	-	3	岐阜
-	-	-	-	-	5	-	5	841	-	841	-	-	-	-	-	-	
-	-	-	-	-	-	-	-	437	192	245	-	-	-	-	-	-	1
-	-	-	-	-	5	-	5	572	-	572	-	-	-	-	-	-	
-	-	-	-	-	-	-	-	95	-	95	-	-	-	-	-	-	3
-	-	-	-	-	-	-	-	-	-	-	-	-	-	-	-	-	
-	-	-	-	-	-	-	-	39	-	39	-	-	-	3	-	3	
-	-	-	-	-	-	-	-	218	-	218	-	-	-	-	-	-	
-	-	-	-	-	-	-	-	10	-	10	-	-	-	-	-	-	35
-	-	-	-	-	-	-	-	106	-	106	-	-	-	-	-	-	
-	-	-	-	-	-	-	-	29	-	29	-	-	-	-	-	-	36
-	-	-	-	-	-	-	-	95	-	95	-	-	-	-	-	-	
-	-	-	-	-	-	-	-	-	-	-	-	-	-	3	-	3	37
-	-	-	-	-	-	-	-	17	-	17	-	-	-	-	-	-	
-	-	-	-	-	-	-	-	-	-	-	-	-	-	-	-	-	
-	-	-	-	-	-	-	-	51	-	51	-	-	-	-	-	-	
-	-	-	-	-	-	-	-	-	-	-	-	-	-	-	-	-	29
-	-	-	-	-	-	-	-	45	-	45	-	-	-	-	-	-	
-	-	-	-	-	-	-	-	-	-	-	-	-	-	-	-	-	33
-	-	-	-	-	-	-	-	-	-	-	-	-	-	-	-	-	
-	-	-	-	-	-	-	-	6	-	6	-	-	-	-	-	-	34
-	-	-	-	-	-	-	-	136	-	136	-	-	-	-	-	-	
-	-	-	-	-	-	-	-	153	-	153	-	-	-	-	-	-	西濃
-	-	-	-	-	-	-	-	30	-	30	-	-	-	-	-	-	
-	-	-	-	-	-	-	-	5	-	5	-	-	-	-	-	-	8
-	-	-	-	-	-	-	-	-	-	-	-	-	-	-	-	-	
-	-	-	-	-	-	-	-	30	-	30	-	-	-	-	-	-	13
-	-	-	-	-	-	-	-	5	-	5	-	-	-	-	-	-	
-	-	-	-	-	-	-	-	39	-	39	-	-	-	-	-	-	
-	-	-	-	-	-	-	-	-	-	-	-	-	-	-	-	-	
-	-	-	-	-	-	-	-	39	-	39	-	-	-	-	-	-	11
-	-	-	-	-	-	-	-	81	-	81	-	-	-	-	-	-	
-	-	-	-	-	-	-	-	13	-	13	-	-	-	-	-	-	12
-	-	-	-	-	-	-	-	81	-	81	-	-	-	-	-	-	
-	-	-	-	-	-	-	-	13	-	13	-	-	-	-	-	-	
-	-	-	-	-	-	-	-	25	-	25	-	-	-	-	-	-	
-	-	-	-	-	-	-	-	96	-	96	-	-	-	-	-	-	14
-	-	-	-	-	-	-	-	1	-	1	-	-	-	-	-	-	
-	-	-	-	-	-	-	-	71	-	71	-	-	-	-	-	-	15
-	-	-	-	-	-	-	-	24	-	24	-	-	-	-	-	-	
-	-	-	-	-	-	-	-	25	-	25	-	-	-	-	-	-	揖斐
-	408	175	-	175	8	-	8	181	-	181	5	-	5	-	-	6	
-	-	-	-	-	-	-	-	79	-	79	-	-	-	-	-	-	揖斐
-	408	175	-	175	8	-	8	79	-	79	-	-	-	-	-	6	
-	-	-	-	-	-	-	-	87	-	87	5	-	5	-	-	-	20
-	27	175	-	175	7	-	7	79	-	79	-	-	-	-	-	6	
-	-	-	-	-	-	-	-	15	-	15	-	-	-	-	-	-	21
-	27	-	-	-	4	-	4	29	-	29	-	-	-	-	-	6	
-	-	-	-	-	-	-	-	5	-	5	5	-	5	-	-	-	24
-	-	-	-	-	-	-	-	44	-	44	-	-	-	-	-	-	
-	-	3	-	3	3	-	3	-	-	-	-	-	-	-	-	-	25
-	-	-	-	-	-	-	-	-	-	-	-	-	-	-	-	-	
-	-	-	-	-	-	-	-	-	-	-	-	-	-	-	-	-	26
-	-	43	-	43	-	-	-	6	-	6	-	-	-	-	-	-	
-	-	-	-	-	-	-	-	67	-	67	-	-	-	-	-	-	27
-	-	129	-	129	-	-	-	-	-	-	-	-	-	-	-	-	
-	-	-	-	-	-	-	-	-	-	-	-	-	-	-	-	-	22
-	-	-	-	-	-	-	-	94	-	94	-	-	-	-	-	-	
-	381	-	-	-	1	-	1	-	-	-	-	-	-	-	-	-	23

(6) 保安林種類別面積 (続き1)

郡市町村	総 数			水源かん養保安林			土砂流出防備保安林			土砂崩壊防備保安林			干害 総 数
	総 数	国有林	民有林	総 数	国有林	民有林	総 数	国有林	民有林	総 数	国有林	民有林	
中 濃	1,426	-	1,426	-	-	-	-	-	-	-	-	-	-
関 市	19,068	515	18,553	9,988	173	9,815	8,295	342	7,953	559	-	559	-
(38 関 市)	1,390	-	1,390	-	-	-	-	-	-	-	-	-	-
(40 洞 戸 村)	17,483	318	17,165	9,353	-	9,353	7,377	318	7,059	537	-	537	-
(41 板 取 村)	123	-	123	-	-	-	-	-	-	-	-	-	-
(42 武 芸 川 町)	385	-	385	-	-	-	253	-	253	127	-	127	-
(43 武 儀 町)	36	-	36	-	-	-	-	-	-	-	-	-	-
(44 上 之 保 村)	872	-	872	419	-	419	448	-	448	4	-	4	-
39 美 濃 市	1,230	-	1,230	-	-	-	-	-	-	-	-	-	-
郡 上	13,690	318	13,372	8,124	-	8,124	5,314	318	4,996	87	-	87	-
郡 上 市	1,201	-	1,201	519	-	519	674	-	674	8	-	8	-
(45 八 幡 町)	1	-	1	-	-	-	-	-	-	-	-	-	-
(46 大 和 町)	1,041	-	1,041	264	-	264	431	-	431	303	-	303	-
(47 白 鳥 町)	294	-	294	27	-	27	257	-	257	8	-	8	-
(48 高 鷲 村)	36	-	36	-	-	-	-	-	-	-	-	-	-
(49 美 並 村)	1,585	197	1,388	635	173	462	918	24	894	22	-	22	-
(50 明 宝 村)	237	45	192	-	-	-	-	-	-	15	-	15	27
(51 和 良 村)	32,799	1,430	31,369	19,916	719	19,197	11,593	191	11,402	820	520	300	221
(52 美 濃 加 茂 市)	237	45	192	-	-	-	-	-	-	15	-	15	27
(53 可 児 市)	32,799	1,430	31,369	19,916	719	19,197	11,593	191	11,402	820	520	300	221
(54 坂 祝 町)	46	45	1	-	-	-	-	-	-	1	-	1	-
(55 富 加 町)	5,096	45	5,051	1,501	-	1,501	3,450	45	3,405	99	-	99	-
(56 川 辺 町)	27	-	27	-	-	-	-	-	-	-	-	-	27
(57 七 宗 町)	5,311	-	5,311	4,322	-	4,322	911	-	911	16	-	16	56
(58 八 百 津 町)	17	-	17	-	-	-	-	-	-	-	-	-	-
(59 白 川 町)	7,600	801	6,799	5,807	719	5,088	1,550	82	1,468	25	-	25	133
(60 東 白 川 村)	1	-	1	-	-	-	-	-	-	-	-	-	-
(61 御 嵩 町)	1,591	520	1,071	762	-	762	249	-	249	554	520	34	-
(62 兼 山 町)	54	-	54	-	-	-	-	-	-	-	-	-	-
(63 多 治 見 市)	2,613	64	2,549	1,176	-	1,176	1,364	64	1,300	61	-	61	-
(64 瑞 浪 市)	66	-	66	-	-	-	-	-	-	14	-	14	-
(65 土 岐 市)	6,730	-	6,730	3,611	-	3,611	3,033	-	3,033	33	-	33	32
(66 笠 原 町)	26	-	26	-	-	-	-	-	-	-	-	-	-
可 児 郡	3,858	-	3,858	2,737	-	2,737	1,036	-	1,036	32	-	32	-
加 茂 郡	229	3	226	-	-	-	17	-	17	-	-	-	-
52 美濃加茂 市	10,204	1,900	8,304	3,445	1,697	1,748	5,930	203	5,727	378	-	378	-
53 可児 市	358	-	358	-	-	-	286	-	286	72	-	72	-
54 坂祝 町	125	-	125	-	-	-	17	-	17	-	-	-	-
55 富加 町	572	-	572	-	-	-	532	-	532	10	-	10	-
56 川辺 町	108	-	108	-	-	-	-	-	-	-	-	-	-
57 七宗 町	519	-	519	-	-	-	505	-	505	1	-	1	-
58 八百津 町	17	-	17	-	-	-	17	-	17	-	-	-	-
59 白川 町	53	-	53	-	-	-	27	-	27	9	-	9	-
60 東白川 村	53	3	50	-	-	-	-	-	-	-	-	-	-
61 御嵩 町	8,543	1,893	6,650	3,046	1,697	1,349	4,793	196	4,597	287	-	287	-
62 兼山 町	202	-	202	-	-	-	198	-	198	4	-	4	-
63 多治見 市	31	-	31	-	-	-	15	-	15	14	-	14	-
64 瑞浪 市	1,131	-	1,131	34	-	34	989	-	989	108	-	108	-
65 土岐 市	2,119	1,458	661	1,529	1,299	230	549	159	390	40	-	40	-
66 笠原 町	43	-	43	-	-	-	-	-	-	-	-	-	-
67 多治見 市	2,116	37	2,079	40	-	40	1,655	37	1,618	52	-	52	-
68 瑞浪 市	4	-	4	-	-	-	-	-	-	-	-	-	-
69 美濃加茂 市	1,709	-	1,709	782	-	782	846	-	846	48	-	48	-
70 東白川 村	6	3	3	-	-	-	-	-	-	-	-	-	-
71 可児 郡	1,235	398	837	661	398	263	541	-	541	21	-	21	-
72 御嵩 町	51	-	51	-	-	-	-	-	-	-	-	-	-
73 美濃加茂 市	731	7	724	399	-	399	319	7	312	9	-	9	-
74 瑞浪 市	51	-	51	-	-	-	-	-	-	-	-	-	-
75 美濃加茂 市	731	7	724	399	-	399	319	7	312	9	-	9	-
76 美濃加茂 市	386	-	386	-	-	-	-	-	-	-	-	-	-
77 美濃加茂 市	8,172	478	7,694	543	-	543	7,517	478	7,039	70	-	70	-
78 美濃加茂 市	125	-	125	-	-	-	-	-	-	-	-	-	-
79 多治見 市	1,562	249	1,313	-	-	-	1,498	249	1,249	30	-	30	-
80 多治見 市	97	-	97	-	-	-	-	-	-	-	-	-	-
81 笠原 町	1,038	-	1,038	-	-	-	974	-	974	30	-	30	-
82 笠原 町	28	-	28	-	-	-	-	-	-	-	-	-	-
83 瑞浪 市	524	249	275	-	-	-	524	249	275	-	-	-	-
84 瑞浪 市	46	-	46	-	-	-	-	-	-	-	-	-	-
85 瑞浪 市	3,960	227	3,733	515	-	515	3,403	227	3,176	37	-	37	-
86 土岐 市	215	-	215	-	-	-	-	-	-	-	-	-	-
87 土岐 市	2,650	2	2,648	28	-	28	2,616	2	2,614	3	-	3	-

[資料] 県森林保全課調べ
 [注] 兼種保安林(2つ以上の目的を達成するための保安林)については、保安林の種類に順序に従い上位の保安林としてその面積を計上し、下段に記載した。なお、これによって面積が計上されないこととなる他方の保安林種の欄には、その面積を上段に外書きした。
 例: 岐阜市 保健保安林 総数 上段437…上位の兼種保安林(水源かん養等)の欄で計上されている保安林
 下段572…(岐阜市保健保安林合計1009) - (上段437) = 572

単位：面積(ha)

防備保安林		なだれ防止保安林			落石防止保安林			保健保安林			風致保安林			魚つき保安林			市町
国有林	民有林	総数	国有林	民有林	総数	国有林	民有林	総数	国有林	民有林	総数	国有林	民有林	総数	国有林	民有林	村名
-	-	-	-	-	2	-	2	1,424	-	1,424	-	-	-	-	-	-	
-	-	-	-	-	18	-	18	202	-	202	-	-	-	6	-	6	中濃
-	-	-	-	-	-	-	-	1,390	-	1,390	-	-	-	-	-	-	
-	-	-	-	-	9	-	9	202	-	202	-	-	-	5	-	5	
-	-	-	-	-	-	-	-	123	-	123	-	-	-	-	-	-	38
-	-	-	-	-	-	-	-	36	-	36	-	-	-	-	-	-	
-	-	-	-	-	1	-	1	-	-	-	-	-	-	-	-	-	40
-	-	-	-	-	-	-	-	1,230	-	1,230	-	-	-	-	-	-	
-	-	-	-	-	1	-	1	164	-	164	-	-	-	-	-	-	41
-	-	-	-	-	-	-	-	-	-	-	-	-	-	-	-	-	
-	-	-	-	-	-	-	-	-	-	-	-	-	-	-	-	-	42
-	-	-	-	-	-	-	-	1	-	1	-	-	-	-	-	-	
-	-	-	-	-	5	-	5	38	-	38	-	-	-	-	-	-	43
-	-	-	-	-	2	-	2	-	-	-	-	-	-	-	-	-	44
-	-	-	-	-	2	-	2	34	-	34	-	-	-	-	-	-	
-	-	-	-	-	9	-	9	-	-	-	-	-	-	1	-	1	39
-	27	-	-	-	52	-	52	143	45	98	-	-	-	-	-	-	
-	221	70	-	70	128	-	128	43	-	43	-	-	-	8	-	8	郡上
-	27	-	-	-	52	-	52	143	45	98	-	-	-	-	-	-	
-	221	70	-	70	128	-	128	43	-	43	-	-	-	8	-	8	
-	-	-	-	-	-	-	-	45	45	-	-	-	-	-	-	-	
-	-	-	-	-	34	-	34	12	-	12	-	-	-	-	-	-	45
-	27	-	-	-	-	-	-	-	-	-	-	-	-	-	-	-	
-	56	-	-	-	6	-	6	-	-	-	-	-	-	-	-	-	46
-	-	-	-	-	-	-	-	17	-	17	-	-	-	-	-	-	
-	133	70	-	70	7	-	7	-	-	-	-	-	-	8	-	8	47
-	-	-	-	-	-	-	-	1	-	1	-	-	-	-	-	-	
-	-	-	-	-	25	-	25	1	-	1	-	-	-	-	-	-	48
-	-	-	-	-	-	-	-	54	-	54	-	-	-	-	-	-	
-	-	-	-	-	12	-	12	-	-	-	-	-	-	-	-	-	49
-	-	-	-	-	52	-	52	-	-	-	-	-	-	-	-	-	
-	32	-	-	-	21	-	21	-	-	-	-	-	-	-	-	-	50
-	-	-	-	-	-	-	-	26	-	26	-	-	-	-	-	-	
-	-	-	-	-	23	-	23	30	-	30	-	-	-	-	-	-	51
-	-	-	-	-	4	-	4	205	3	202	-	-	-	3	-	3	
-	-	-	-	-	59	-	59	392	-	392	-	-	-	-	-	-	可茂
-	-	-	-	-	-	-	-	-	-	-	-	-	-	-	-	-	
-	-	-	-	-	-	-	-	-	-	-	-	-	-	-	-	-	52
-	-	-	-	-	-	-	-	108	-	108	-	-	-	-	-	-	
-	-	-	-	-	-	-	-	30	-	30	-	-	-	-	-	-	
-	-	-	-	-	-	-	-	108	-	108	-	-	-	-	-	-	
-	-	-	-	-	-	-	-	13	-	13	-	-	-	-	-	-	53
-	-	-	-	-	-	-	-	-	-	-	-	-	-	-	-	-	
-	-	-	-	-	-	-	-	17	-	17	-	-	-	-	-	-	62
-	-	-	-	-	4	-	4	46	3	43	-	-	-	3	-	3	
-	-	-	-	-	59	-	59	358	-	358	-	-	-	-	-	-	
-	-	-	-	-	-	-	-	-	-	-	-	-	-	-	-	-	
-	-	-	-	-	-	-	-	-	-	-	-	-	-	-	-	-	54
-	-	-	-	-	-	-	-	-	-	-	-	-	-	-	-	-	
-	-	-	-	-	-	-	-	2	-	2	-	-	-	-	-	-	55
-	-	-	-	-	-	-	-	-	-	-	-	-	-	-	-	-	
-	-	-	-	-	-	-	-	-	-	-	-	-	-	-	-	-	56
-	-	-	-	-	-	-	-	-	-	-	-	-	-	-	-	-	
-	-	-	-	-	1	-	1	-	-	-	-	-	-	-	-	-	57
-	-	-	-	-	-	-	-	43	-	43	-	-	-	-	-	-	
-	-	-	-	-	13	-	13	356	-	356	-	-	-	-	-	-	58
-	-	-	-	-	4	-	4	-	-	-	-	-	-	-	-	-	
-	-	-	-	-	33	-	33	-	-	-	-	-	-	-	-	-	59
-	-	-	-	-	-	-	-	3	3	-	-	-	-	3	-	3	
-	-	-	-	-	12	-	12	-	-	-	-	-	-	-	-	-	60
-	-	-	-	-	-	-	-	51	-	51	-	-	-	-	-	-	
-	-	-	-	-	-	-	-	4	-	4	-	-	-	-	-	-	
-	-	-	-	-	-	-	-	51	-	51	-	-	-	-	-	-	
-	-	-	-	-	-	-	-	4	-	4	-	-	-	-	-	-	61
-	-	-	-	-	-	-	-	386	-	386	-	-	-	-	-	-	
-	-	-	-	-	-	-	-	42	-	42	-	-	-	-	-	-	東濃
-	-	-	-	-	-	-	-	125	-	125	-	-	-	-	-	-	
-	-	-	-	-	-	-	-	34	-	34	-	-	-	-	-	-	
-	-	-	-	-	-	-	-	97	-	97	-	-	-	-	-	-	
-	-	-	-	-	-	-	-	34	-	34	-	-	-	-	-	-	63
-	-	-	-	-	-	-	-	28	-	28	-	-	-	-	-	-	
-	-	-	-	-	-	-	-	-	-	-	-	-	-	-	-	-	66
-	-	-	-	-	-	-	-	46	-	46	-	-	-	-	-	-	
-	-	-	-	-	-	-	-	5	-	5	-	-	-	-	-	-	64
-	-	-	-	-	-	-	-	215	-	215	-	-	-	-	-	-	
-	-	-	-	-	-	-	-	3	-	3	-	-	-	-	-	-	65

(6) 保安林種類別面積(続き2)

郡市町村	総 数			水源かん養保安林			土砂流出防備保安林			土砂崩壊防備保安林			干害 総 数
	総 数	国有林	民有林	総 数	国有林	民有林	総 数	国有林	民有林	総 数	国有林	民有林	
恵 那	711	178	533	-	-	-	4	-	4	6	-	6	-
	43,326	20,610	22,716	18,705	9,374	9,331	23,904	10,986	12,918	535	226	309	69
中 津 川 市	677	158	519	-	-	-	-	-	-	3	-	3	-
	31,663	15,930	15,733	16,858	9,374	7,484	14,330	6,330	8,000	433	226	207	39
(67 中津川市)	152	-	152	-	-	-	-	-	-	-	-	-	-
	13,534	7,324	6,210	3,532	1,026	2,506	9,760	6,072	3,688	241	226	15	-
(69 坂下町)	798	-	798	473	-	473	322	-	322	3	-	3	-
	148	-	148	-	-	-	-	-	-	-	-	-	-
(70 川上村)	2,177	1,210	967	1,934	1,210	724	240	-	240	1	-	1	-
	258	42	216	-	-	-	-	-	-	-	-	-	-
(71 加子母村)	7,697	4,990	2,707	5,949	4,990	959	1,735	-	1,735	13	-	13	-
	47	44	3	-	-	-	-	-	-	3	-	3	-
(72 付知町)	3,448	2,116	1,332	2,171	2,079	92	1,112	37	1,075	165	-	165	-
	-	-	-	-	-	-	-	-	-	-	-	-	-
(73 福岡町)	2,196	69	2,127	1,440	69	1,371	711	-	711	6	-	6	39
	-	-	-	-	-	-	-	-	-	-	-	-	-
(74 蛭川村)	1,449	-	1,449	1,359	-	1,359	90	-	90	-	-	-	-
	72	72	-	-	-	-	-	-	-	-	-	-	-
(長野県山口村)	364	221	143	-	-	-	360	221	139	4	-	4	-
	34	20	14	-	-	-	4	-	4	3	-	3	-
恵 那 市	11,663	4,680	6,983	1,847	-	1,847	9,574	4,656	4,918	102	-	102	30
	-	-	-	-	-	-	-	-	-	-	-	-	-
(68 恵那市)	2,601	-	2,601	784	-	784	1,719	-	1,719	13	-	13	30
	20	20	-	-	-	-	-	-	-	-	-	-	-
(75 岩村町)	701	314	387	-	-	-	696	314	382	5	-	5	-
	-	-	-	-	-	-	-	-	-	-	-	-	-
(76 山岡町)	731	-	731	162	-	162	551	-	551	17	-	17	-
	3	-	3	-	-	-	-	-	-	3	-	3	-
(77 明智町)	461	71	390	-	-	-	427	71	356	10	-	10	-
	-	-	-	-	-	-	-	-	-	-	-	-	-
(78 串原村)	631	195	436	-	-	-	614	195	419	17	-	17	-
	11	-	11	-	-	-	4	-	4	-	-	-	-
(79 上矢作町)	6,538	4,100	2,438	901	-	901	5,567	4,076	1,491	40	-	40	-
	2,156	1,543	613	-	-	-	429	-	429	2	-	2	226
下 呂	34,828	21,614	13,214	26,390	20,935	5,455	7,334	679	6,655	658	-	658	152
	2,156	1,543	613	-	-	-	429	-	429	2	-	2	226
下 呂 市	34,828	21,614	13,214	26,390	20,935	5,455	7,334	679	6,655	658	-	658	152
	4	-	4	-	-	-	-	-	-	2	-	2	-
(80 萩原町)	3,813	1,466	2,347	2,471	1,240	1,231	1,239	226	1,013	76	-	76	-
	1,719	1,290	429	-	-	-	429	-	429	-	-	-	-
(81 小坂町)	18,747	15,399	3,348	17,164	15,089	2,075	1,331	310	1,021	232	-	232	-
	239	223	16	-	-	-	-	-	-	-	-	-	223
(82 下呂町)	4,625	1,854	2,771	2,218	1,753	465	2,035	101	1,934	241	-	241	113
	85	-	85	-	-	-	-	-	-	-	-	-	-
(83 金山町)	3,413	225	3,188	1,300	191	1,109	1,765	34	1,731	82	-	82	39
	109	30	79	-	-	-	-	-	-	-	-	-	3
(84 馬瀬村)	4,230	2,670	1,560	3,237	2,662	575	964	8	956	27	-	27	-
	7,820	6,078	1,742	-	-	-	290	-	290	4	-	4	165
飛 驒	192,930	115,184	77,746	144,002	90,288	53,714	45,682	24,794	20,888	1,849	-	1,849	142
	2,956	1,552	1,404	-	-	-	273	-	273	2	-	2	165
高 山 市	119,944	81,002	38,942	101,809	71,758	30,051	16,882	9,244	7,638	798	-	798	115
	9	-	9	-	-	-	-	-	-	-	-	-	-
(85 高山市)	2,585	-	2,585	1,362	-	1,362	1,061	-	1,061	42	-	42	49
	1,461	793	668	-	-	-	42	-	42	-	-	-	-
(86 丹生川村)	9,766	4,441	5,325	8,436	4,159	4,277	1,233	282	951	57	-	57	-
	205	-	205	-	-	-	-	-	-	2	-	2	-
(87 清見村)	21,355	13,100	8,255	20,086	13,060	7,026	1,146	40	1,106	85	-	85	-
	13	-	13	-	-	-	-	-	-	-	-	-	-
(88 荘川村)	23,054	17,092	5,962	22,597	17,092	5,505	395	-	395	15	-	15	-
	-	-	-	-	-	-	-	-	-	-	-	-	-
(90 宮村)	3,356	1,534	1,822	3,277	1,534	1,743	74	-	74	5	-	5	-
	-	-	-	-	-	-	-	-	-	-	-	-	-
(91 久々野町)	3,335	1,349	1,986	2,892	1,349	1,543	404	-	404	31	-	31	-
	511	347	164	-	-	-	-	-	-	-	-	-	-
(92 朝日村)	9,123	7,964	1,159	8,379	7,763	616	634	201	433	30	-	30	66
	428	337	91	-	-	-	-	-	-	-	-	-	120
(93 高根村)	12,896	9,804	3,092	10,481	8,862	1,619	2,268	942	1,326	86	-	86	-
	23	-	23	-	-	-	-	-	-	-	-	-	-
(95 国府町)	2,666	477	2,189	2,235	477	1,758	387	-	387	19	-	19	-
	306	75	231	-	-	-	231	-	231	-	-	-	45
(99 上室村)	31,808	25,241	6,567	22,064	17,462	4,602	9,280	7,779	1,501	428	-	428	-
	68	-	68	-	-	-	17	-	17	-	-	-	-
飛 驒 市	44,657	16,998	27,659	34,597	16,516	18,081	8,388	391	7,997	996	-	996	27
	10	-	10	-	-	-	-	-	-	-	-	-	-
(94 古川町)	2,361	286	2,075	1,752	273	1,479	476	13	463	101	-	101	-
	19	-	19	-	-	-	17	-	17	-	-	-	-
(96 河合村)	12,284	4,814	7,470	10,693	4,804	5,889	1,390	10	1,380	149	-	149	-
	-	-	-	-	-	-	-	-	-	-	-	-	-
(97 宮川村)	13,979	4,401	9,578	9,885	4,091	5,794	3,540	310	3,230	214	-	214	12
	39	-	39	-	-	-	-	-	-	-	-	-	-
(98 神岡町)	16,033	7,497	8,536	12,267	7,348	4,919	2,982	58	2,924	532	-	532	15
	4,796	4,526	270	-	-	-	-	-	-	2	-	2	-
大 野 郡	28,329	17,184	11,145	7,596	2,014	5,582	20,412	15,159	5,253	55	-	55	-
	4,796	4,526	270	-	-	-	-	-	-	2	-	2	-
89 白川村	28,329	17,184	11,145	7,596	2,014	5,582	20,412	15,159	5,253	55	-	55	-

[資料] 県森林保全課調べ

[注] 兼種保安林(2つ以上の目的を達成するための保安林)については、保安林の種類順に従い上位の保安林としてその面積を計上し、下段に記載した。なお、これによって面積が計上されないこととなる他方の保安林種の欄には、その面積を上段に外書きした。

例: 岐阜市 保健保安林 総数

上段437…上位の兼種保安林(水源かん養等)の欄で計上されている保安林

下段572…(岐阜市保健保安林合計1009)-(上段437)=572

単位：面積(ha)

防備保安林		なだれ防止保安林			落石防止保安林			保健保安林			風致保安林			魚つき保安林			市町
国有林	民有林	総数	国有林	民有林	総数	国有林	民有林	総数	国有林	民有林	総数	国有林	民有林	総数	国有林	民有林	村名
-	-	-	-	-	-	-	-	694	178	516	-	-	-	7	-	7	
-	69	-	-	-	40	24	16	73	-	73	-	-	-	-	-	-	惠那
-	39	-	-	-	3	-	3	674	158	516	-	-	-	-	-	-	
-	-	-	-	-	-	-	-	152	-	152	-	-	-	-	-	-	
-	-	-	-	-	1	-	1	-	-	-	-	-	-	-	-	-	67
-	-	-	-	-	-	-	-	-	-	-	-	-	-	-	-	-	69
-	-	-	-	-	-	-	-	148	-	148	-	-	-	-	-	-	
-	-	-	-	-	2	-	2	258	42	216	-	-	-	-	-	-	70
-	-	-	-	-	-	-	-	44	44	-	-	-	-	-	-	-	71
-	-	-	-	-	-	-	-	-	-	-	-	-	-	-	-	-	72
-	39	-	-	-	-	-	-	-	-	-	-	-	-	-	-	-	73
-	-	-	-	-	-	-	-	-	-	-	-	-	-	-	-	-	74
-	-	-	-	-	-	-	-	72	72	-	-	-	-	-	-	-	
-	-	-	-	-	-	-	-	20	20	-	-	-	-	7	-	7	
-	30	-	-	-	37	24	13	73	-	73	-	-	-	-	-	-	
-	30	-	-	-	12	-	12	43	-	43	-	-	-	-	-	-	68
-	-	-	-	-	-	-	-	20	20	-	-	-	-	-	-	-	75
-	-	-	-	-	1	-	1	-	-	-	-	-	-	-	-	-	76
-	-	-	-	-	-	-	-	24	-	24	-	-	-	-	-	-	77
-	-	-	-	-	-	-	-	-	-	-	-	-	-	-	-	-	78
-	-	-	-	-	24	24	-	6	-	6	-	-	-	7	-	7	79
226	-	-	-	-	-	-	-	1,420	1,317	103	-	-	-	79	-	79	
-	152	-	-	-	59	-	59	233	-	233	-	-	-	2	-	2	下呂
226	-	-	-	-	-	-	-	1,420	1,317	103	-	-	-	79	-	79	
-	152	-	-	-	59	-	59	233	-	233	-	-	-	2	-	2	
-	-	-	-	-	-	-	-	2	-	2	-	-	-	-	-	-	
-	-	-	-	-	18	-	18	9	-	9	-	-	-	-	-	-	80
-	-	-	-	-	-	-	-	1,290	1,290	-	-	-	-	-	-	-	
-	-	-	-	-	20	-	20	-	-	-	-	-	-	-	-	-	81
223	-	-	-	-	-	-	-	16	-	16	-	-	-	-	-	-	
-	113	-	-	-	18	-	18	-	-	-	-	-	-	-	-	-	82
-	-	-	-	-	-	-	-	85	-	85	-	-	-	-	-	-	
-	39	-	-	-	3	-	3	224	-	224	-	-	-	-	-	-	83
3	-	-	-	-	-	-	-	27	27	-	-	-	-	79	-	79	
-	-	-	-	-	-	-	-	-	-	-	-	-	-	2	-	2	84
165	-	2	-	2	-	-	-	7,359	5,913	1,446	-	-	-	-	-	-	
15	127	649	87	562	22	-	22	571	-	571	-	-	-	13	-	13	飛騨
165	-	-	-	-	-	-	-	2,516	1,387	1,129	-	-	-	-	-	-	
-	115	32	-	32	20	-	20	288	-	288	-	-	-	-	-	-	
-	-	-	-	-	-	-	-	9	-	9	-	-	-	-	-	-	
-	49	-	-	-	3	-	3	68	-	68	-	-	-	-	-	-	85
-	-	-	-	-	-	-	-	1,419	793	626	-	-	-	-	-	-	
-	-	-	-	-	5	-	5	35	-	35	-	-	-	-	-	-	86
-	-	-	-	-	-	-	-	203	-	203	-	-	-	-	-	-	
-	-	-	-	-	1	-	1	37	-	37	-	-	-	-	-	-	87
-	-	-	-	-	-	-	-	13	-	13	-	-	-	-	-	-	
-	-	1	-	1	-	-	-	46	-	46	-	-	-	-	-	-	88
-	-	-	-	-	-	-	-	-	-	-	-	-	-	-	-	-	90
-	-	-	-	-	-	-	-	-	-	-	-	-	-	-	-	-	
-	-	-	-	-	-	-	-	8	-	8	-	-	-	-	-	-	91
-	66	-	-	-	-	-	-	511	347	164	-	-	-	-	-	-	
-	-	-	-	-	-	-	-	14	-	14	-	-	-	-	-	-	92
120	-	-	-	-	-	-	-	308	217	91	-	-	-	-	-	-	
-	-	-	-	-	-	-	-	61	-	61	-	-	-	-	-	-	93
-	-	-	-	-	-	-	-	23	-	23	-	-	-	-	-	-	
-	-	4	-	4	2	-	2	19	-	19	-	-	-	-	-	-	95
45	-	-	-	-	-	-	-	30	30	-	-	-	-	-	-	-	
-	-	27	-	27	9	-	9	-	-	-	-	-	-	-	-	-	99
-	-	2	-	2	-	-	-	49	-	49	-	-	-	-	-	-	
15	12	604	76	528	2	-	2	30	-	30	-	-	-	13	-	13	
-	-	-	-	-	-	-	-	10	-	10	-	-	-	-	-	-	
-	-	22	-	22	2	-	2	8	-	8	-	-	-	-	-	-	94
-	-	2	-	2	-	-	-	-	-	-	-	-	-	-	-	-	
-	-	52	-	52	-	-	-	-	-	-	-	-	-	-	-	-	96
-	-	-	-	-	-	-	-	-	-	-	-	-	-	-	-	-	
-	12	304	-	304	-	-	-	11	-	11	-	-	-	13	-	13	97
-	-	-	-	-	-	-	-	39	-	39	-	-	-	-	-	-	
15	-	226	76	150	-	-	-	11	-	11	-	-	-	-	-	-	98
-	-	-	-	-	-	-	-	4,794	4,526	268	-	-	-	-	-	-	
-	-	13	11	2	-	-	-	253	-	253	-	-	-	-	-	-	
-	-	-	-	-	-	-	-	4,794	4,526	268	-	-	-	-	-	-	
-	-	13	11	2	-	-	-	253	-	253	-	-	-	-	-	-	89

15. 林地開発・保安林指定の解除

(1) 林地開発許可の新規許可状況

単位：件数(件)、面積(ha)

開発の目的 ・年度	合計		工場・事業場用地の造成		うち太陽光発電施設敷地造成に係るもの		住宅用地の造成		レジャー施設の設置		土石の採掘		道路の新設・改築		その他	
			件数	面積	件数	面積	件数	面積	件数	面積	件数	面積	件数	面積	件数	面積
	件数	面積	件数	面積	件数	面積	件数	面積	件数	面積	件数	面積	件数	面積	件数	面積
平成 30 年度	15	41	15	41	12	35	—	—	—	—	—	—	—	—	—	—
令和 元 年度	12	131	12	131	11	128	—	—	—	—	—	—	—	—	—	—
令和 2 年度	9	30	5	14	4	11	—	—	—	—	—	—	—	—	4	16
令和 3 年度	12	40	10	37	8	29	—	—	—	—	1	1	—	—	1	2
令和 4 年度	6	22	3	9	2	4	—	—	—	—	2	11	—	—	1	2

〔資料〕 県森林保全課調べ

〔注〕 開発行為に係る森林面積が1haを超えるものが対象。

(2) 保安林指定の解除状況（民有林）

単位：件数(件)、面積(ha)

申請事由・年度	区分	合計	指定理由の消滅（法第26条第1項関係）							公益上の理由（法第26条第2項関係）								
			計	養護施設用地	観光体育休用地	住宅・建物等用地	工場等用地	農業用地	土砂等採掘用地	その他	計	林道用地	その他の道路用地	建物・施設等用地	発電送電通施設用地	ダム・利水等用地	公団事業等用地	その他
平成 30 年度	件数	34	20	1	2	—	—	—	17	14	—	10	1	2	1	—	—	
	面積	28	14	2	0	—	—	—	12	14	—	7	2	5	0	—	—	
令和 元 年度	件数	9	5	—	2	1	—	—	2	4	—	3	—	—	—	—	1	
	面積	7	5	—	0	1	—	—	4	2	—	1	—	—	—	—	1	
令和 2 年度	件数	11	8	—	1	—	—	1	6	3	—	3	—	—	—	—	—	
	面積	7	7	—	0	—	—	1	6	0	—	0	—	—	—	—	—	
令和 3 年度	件数	30	15	—	—	—	—	1	14	15	—	11	—	—	1	—	3	
	面積	25	15	—	—	—	—	0	15	10	—	2	—	—	7	—	1	
令和 4 年度	件数	15	9	—	—	3	—	—	6	6	—	3	—	—	1	—	2	
	面積	11	3	—	—	1	—	—	2	8	—	7	—	—	0	—	1	

〔資料〕 県森林保全課調べ

16. 自然保護

(1) 絶滅のおそれのある野生生物種

① 植物 (553種)

カテゴリー	種名
絶滅危惧Ⅰ類 (243種)	ヒメスギラン、エゾノヒメクラマゴケ、ヒモカズラ、ミズニラ、イヌスギナ、コハナヤスリ、チチブホラゴケ、ミカワコケシノブ、ヒメムカゴシダ、タキミシダ、マツザカシダ、ヒメイトラノオ、トキワトラノオ、イチョウシダ、アオガネシダ、トキワシダ、ナンタイシダ、メヤブソテツ、サクライカグマ、アスカイノデ、ヒロハナライシダ、ホソバシヨリマ、ヨコグラヒメワラビ、ツクシイヌワラビ、シマイヌワラビ、ウラボシノコギリシダ、ナヨシダ、シマシロヤマシダ、イヨクジャク、エビラシダ、クラガリシダ、デンジソウ、サンショウモ、ヒメイタビ、ミヤコミズ、ホザキヤドリギ、ノダイオウ、マダイオウ、コバノミミナグサ、タガソデソウ、ワダソウ、ヒゲネワチガイソウ、ピランジ、イブキトリカブト、レンゲシヨウマ、サバノオ、ハコネシロカネソウ、オキナグサ、ハイキンボウゲ、オオバメギ、オニバス、オグラコウホネ、ヒメコウホネ、マルバウマノスズクサ、タンザワウマノスズクサ、オサバグサ、イワハタザオ、シコクハタザオ、ミツパコンロンソウ、エゾハタザオ、コイヌガラシ、キバナハタザオ、ペンケイソウ、イワレンゲ、トウノウネコノメ、フキユキノシタ、チョウセンキンミズヒキ、イワキンバイ、ヒロハノカワラサイコ、マメナシ、キノキイチゴ、サナギイチゴ、ミソナオシ、ヒメフウロ、ヒトツバハギ、ヒナノキンチャク、エンシュウツリフネソウ、ミヤマクマヤナギ、ヨコグラノキ、クロカンバ、クロツバラ、ウスバスマレ、ヒゴスマレ、サクラスマレ、イブキスマレ、シロスマレ、ヒメビシ、コオニビシ、エゾアカバナ、オグラノフサモ、タチモ、ウラジロウコギ、コイチャクソウ、ジンヨウイチャクソウ、ヒメシヤクナガ、オオバツツジ、イワツツジ、サクラソウ、クモイコザクラ、ハナイカリ、コケリンドウ、チチ布林ドウ、ホソバツルリンドウ、イヌセンブリ、ヒメシロアサザ、ガガブタ、アサザ、チョウジソウ、クサタチバナ、フナバラソウ、クサナギオゴケ、ジュズネノキ、カギカズラ、オオルリソウ、ムラサキ、クマツツラ、オウギカズラ、タチキランソウ、ツルカコソウ、シモバシラ、キセウタ、ミソガワソウ、ミズネコノオ、ミズトラノオ、ミヤマナミキ、エゾナミキ、ヤマホオズキ、イブキコゴメグサ、イナコゴメグサ、トモエシオガマ、センリゴマ、ヒキヨモギ、スズカケソウ、ヤマウツボ、オニク、イイタカムシトリスマレ、ミカワタヌキモ、ヒメタヌキモ、ヒメミミカギサ、イヌタヌキモ、カノコソウ、ミカワマツムシソウ、ヤチシヤン、センボンギク、ハコネギク、オニアザミ、イナベアザミ、ヒゴタイ、ホソバムカシヨモギ、タカサゴソウ、ホソバニガナ、カワラニガナ、ミコシギク、ハンカイソウ、オオニガナ、ネコヤマヒゴタイ、ヒメヒゴタイ、オナモミ、スズタ、トチカガミ、ミズオオバコ、ヒルムシロ、ムサシモ、サガミトリゲモ、イトトリゲモ、イバラモ、オオトリゲモ、ホンゴウソウ、ヒロハノアマナ、ステゴビル、ミノシライトソウ、ミノコバイモ、ヤマユリ、ホソバノアマナ、サクラソウ、ヒメイズイ、ハコネハナゼキシヨウ、マルバサンキライ、カエデドコロ、ミズアオイ、シロシヤクジョウ、ヒロハノコウガイゼキシヨウ、コゴメカゼクサ、ウンヌケ、ヤマトボシガラ、ハイドジョウツナギ、マイヅルテンナンショウ、イナヒロハテンナンショウ、ハリノキテンナンショウ、ユモトマムシダ、ミクリ、アワボスゲ、ケタガネソウ、タマツリスゲ、オオタマツリスゲ、ニッコウハリスゲ、センダイスゲ、ヌカスゲ、ホソバオゼヌマスゲ、ヒカゲハリスゲ、オオカサスゲ、ツルカミカワスゲ、ユキグニハリスゲ、オオアゼスゲ、カガシラ、トネテンツキ、イガクサ、ヒナラン、イワチドリ、キソエビネ、ナツエビネ、サルメンエビネ、ヒメノヤガラ、ニョホウチドリ、トケンラン、マヤラン、クマガイソウ、セッコク、サワラン、カモメラン、ベニシユスラン、シユスラン、ミズトンボ、ムヨウラン、キイムヨウラン、フガクズムシソウ、セイタカズムシソウ、スズムシソウ、ホザキイチヨウラン、サギソウ、イイヌマムカゴ、ツレサギソウ、マイサギソウ、ハシナガヤマサギソウ、ミヤマチドリ、トキソウ、ヤマトキソウ、ヒナチドリ、ウチヨウラン、クモラン、ハクウンラン、ヤクシマヒメアリドオシラン、キバナノシヨウキラン
絶滅危惧Ⅱ類 (167種)	スギラン、ヤチスギラン、ヒロハハナヤスリ、タカサゴキジノオ、ハコネシダ、ナカミシシラン、ナチシダ、オクタマシダ、ミドリリカナワラビ、オワセベニシダ、ナガバノイタチシダ、チャボイノデ、ツクシヤワラシダ、キタノミヤマシダ、ウサギシダ、ヤノネシダ、ミヤマウラボシ、アオネカズラ、イワオモダカ、オオクボシダ、コマイワヤナギ、ナラガシワ、サンショウソウ、ミヤマミズ、ミヤマツチトリモチ、ヤナギヌカボ、コギシギシ、アオハコベ、シデコブシ、チョウセンゴミシ、イヌガシ、カワチブシ、キヨミトリカブト、レイジンソウ、アズマレイジンソウ、タカネトリカブト、ミチノクフクジュソウ、フクジュソウ、サンリンソウ、エンコウソウ、コバノリュウキンカ、カザグルマ、アズマシロカネソウ、セツブンソウ、ミスミソウ、バイカモ、オトコゼリ、キンバイソウ、ヘビノボラズ、ミヤマアオイ、ヤマシヤクヤク、ヒメオトギリ、イシモチソウ、ナガミノツルキケマン、スズシロソウ、アオペンケイ、ミカワシヨウマ、キバナハナネコノメ、タキミチャルメルソウ、オオシラヒゲソウ、タコノアシ、ヤシヤビシヤク、トガスグリ、エゾノコリンゴ、ミヤマモミジイチゴ、アイズシモツケ、フジキ、ミヤマタニワタシ、クサフジ、オオヤマカタバミ、エゾフウロ、ノウルシ、シナノタイゲキ、カキノハグサ、ヒナノカンザシ、ホソエカエデ、カジカエデ、ハナノキ、ホナガクマヤナギ、コシヨウノキ、マメグミ、シコクスミレ、キソガワシシウド、ホタルサイコ、ドクゼリ、セリモドキ、ハナウド、ナンカイヒメイワカガミ、キョウマルシヤクナゲ、チョウジコメツツジ、イワザクラ、ヒトツバタゴ、アイナエ、ミツガシワ、ホソバオオアリドオシ、イナモリソウ、エゾムラサキ、セキヤノアキチヨウジ、ダンドタムラソウ、アオホオズキ、オオアブノメ、ミカワシオガマ、オオヒキヨモギ、イヌノフグリ、ナンバンギセル、オオナンバンギセル、ハクサンオオバコ、リンネソウ、ヤブウツギ、イワツクバネウツギ、オケラ、コイブキアザミ、モリアザミ、リョウノウアザミ、アキノハハコグサ、ヤナギタンポポ、カセンソウ、オカオグルマ、ヤナギスズタ、コウガイモ、ホロムイソウ、イトモ、ソクシンラン、キイトラッキョウ、ヒメニラ、ギョウジャニンニク、キジカクシ、コシノコバイモ、キバナノアマナ、ミカワバイケイソウ、カキツバタ、ヒナノシヤクジョウ、シラタマホシクサ、クロホシクサ、ヌマカゼクサ、ウンヌケモドキ、イブキトボシガラ、イブキノモソモ、ムカゴツツリ、ヒゲシバ、ホソバテンナンショウ、カミコウチテンナンショウ、キンダマムシダ、ヒトツバテンナンショウ、ウキヤガラ、クロヒナスゲ、ホソバヒカゲスゲ、ウマスゲ、オオアオスゲ、コアゼテンツキ、シズイ、マツカサススキ、ミカワシヤクジョウガヤ、ハナミヨウガ、エビネ、ユウシュンラン、キンラン、ササバギンラン、ハクサンチドリ、マツラン、ホクリクムヨウラン、エンシュウムヨウラン、ヒメフタバラン、ヨウラクラン、ヒロハトンボソウ、ミズチドリ、シヨウキラン

(1) 絶滅のおそれのある野生生物種 (続き)

① 植 物 (続き)

準絶滅危惧 (109種)	ヤマハナワラビ、ナガホノナツノハナワラビ、カミガモシダ、クルマシダ、イヌチャセンシダ、ホソバカナワラビ、ミヤコヤブソテツ、ナチクジャク、タカネサトメシダ、イワヤシダ、サクラバハシノキ、フモトミズナラ、コミヤマミズ、マツグミ、ウナギツカミ、ホソバノウナギツカミ、ナガバノウナギツカミ、サデクサ、ヌカボタデ、ホソバイヌタデ、シラオイハコベ、ヤマハコベ、オオヤマレンゲ、ヒツジグサ、マツモ、トウカイコモウセンゴケ、キケマン、ヤマブキノソウ、イブキハタザオ、ツメレンゲ、チシマネコノメソウ、アカヒダボタン、ギンバイソウ、ヤワタソウ、ザリコミ、シラヒゲソウ、コキンバイ、カワラサイコ、エチゴキジムシロ、ツルキンバイ、クロイチゴ、カライトソウ、ミヤマワレモコウ、イブキシモツケ、モメンヅル、イヌハギ、マキエハギ、ツルフジバカマ、ヨツバハギ、ビッチュウフウロ、テツカエデ、イワウメヅル、ゴキヅル、エゾミソハギ、ミズユキノシタ、ヤマトグサ、イブキボウフウ、シャクジョウソウ、ミカワツツジ、カラタチバナ、クリンソウ、ハシドイ、ツルガシワ、スズサイコ、ホタルカズラ、マネキグサ、ヒメナミキ、ホナガタツナミソウ、シソクサ、オミナエシ、コキンレイカ、マツムシソウ、キキョウ、ノコギリソウ、フジバカマ、スイラン、ミズギク、ヤマタイミンガサ、ニシノヤマタイミンガサ、ユウスゲ、コオニユリ、イワショウブ、ヒメシャガ、ホソイ、ヒメコヌカグサ、ヒナザサ、セイタカヨシ、ミヤマアブラソウ、オオアブラソウ、オキナワジュズスゲ、ニイタカスゲ、チャイトスゲ、ケシンジュガヤ、オオシロガヤツリ、マネキシシジュガヤ、コシンジュガヤ、マメヅタラン、ムギラン、ギンラン、アオチドリ、ツチアケビ、イチヨウラン、カキラン、アキザキヤツシロラン、ノビネチドリ、アオフタバラン、コケイラン、ジンバイソウ、ヤマサギソウ
情報不足 (34種)	コウザキシダ、アカウキクサ、オオアカウキクサ、チョウセンミネバリ、ヤエガワカンバ、シリブカガシ、カシワ、クヌギ、ヒメタデ、ヌマダイオウ、マンセンカラマツ、シキンカラマツ、ベニバナヤマシャクヤク、ヤマナシ、イワテヤマナシ (ミチノクナシ)、ナガボナツハゼ、シオジ、マメダオン、ルリトラノオ、キヨスミウツボ、カララニンジン、コパノヒルムシロ、エゾヌカボ、タチネズミガヤ、アオイチゴツナギ、チャシバサゲ、キンセイラン、モイワラン、ホテイアツモリ、アツモリソウ、エゾスズラン、ツリシユスラン、ギボウシラン、クモイジガバチ

② ほ乳類 (22種)

カテゴリー	種 名
絶滅危惧Ⅰ類 (7種)	クロホオヒゲコウモリ、ノレンコウモリ、モリアブラコウモリ、クビワコウモリ、ヤマコウモリ、ヒナコウモリ、チチブコウモリ
絶滅危惧Ⅱ類 (6種)	ヒメホオヒゲコウモリ、カグヤコウモリ、ユビナガコウモリ、テングコウモリ、コテングコウモリ、オコジョ
準絶滅危惧 (8種)	ウサギコウモリ、ホンドモモンガ、ヤマネ、ヤチネズミ、カヤネズミ、アズミトガリネズミ、トガリネズミ、ミズラモグラ
情報不足 (1種)	ヒメヒミズ

③ 鳥 類 (41種)

カテゴリー	種 名
絶滅危惧Ⅰ類 (5種)	イヌワシ、ライチョウ、ブッポウソウ、チゴモズ、アカモズ
絶滅危惧Ⅱ類 (7種)	ヨシゴイ、ミゾゴイ、クマタカ、ヒクイナ、オオジシギ、コアジサシ、コノハズク
準絶滅危惧 (21種)	カイツブリ、オシドリ、ハチクマ、オオタカ、ハイタカ、サシバ、ハヤブサ、ヤマドリ、タマシギ、シロチドリ、アオバズク、フクロウ、ヨタカ、ヤマセミ、アカショウビン、サンショウクイ、センダイムシクイ、コサメビタキ、サンコウチョウ、ホオアカ、ノジコ
情報不足 (8種)	ツミ、アオバト、オオコノハズク、ハリオアマツバメ、マミジロ、トラツグミ、キバシリ、クロジ

④ 両生類・爬虫類 (14種)

カテゴリー	種 名
絶滅危惧Ⅰ類 (2種)	カスミサンショウウオ、ハクバサンショウウオ
絶滅危惧Ⅱ類 (4種)	クロサンショウウオ、コガタブチサンショウウオ、オオサンショウウオ、ナゴヤダルマガエル
準絶滅危惧 (4種)	ヒダサンショウウオ、ナガレヒキガエル、ニホンアカガエル、ニホンイシガメ
情報不足 (4種)	ナガレタゴガエル、モリアオガエル、クサガメ、ニホンスッポン

(1) 絶滅のおそれのある野生生物種 (続き)

⑤ 魚 類 (31 種)

カテゴリー	種 名
絶滅危惧Ⅰ類 (8 種)	イチモンジタナゴ、イタセンバラ、シロヒレタビラ、カワバタモロコ、ウシモツゴ、デメモロコ、ネコギギ、ハリヨ
絶滅危惧Ⅱ類 (5 種)	スナヤツメ北方種、シラウオ、クルメサヨリ、カマキリ (アユカケ)、カジカ小卵型
準絶滅危惧 (14 種)	スナヤツメ南方種、ヤリタナゴ、アブラボテ、ヌマムツ、イトモロコ、ホトケドジョウ、サツキマス (アマゴ)、スズキ、ドンコ、ビリンゴ、マハゼ、アシシロハゼ、トウカイヨシノボリ、チチブ
情報不足 (4 種)	ツチフキ、サクラマス (ヤマメ)、カワアナゴ、オオヨシノボリ

⑥ 昆虫類 (170 種)

カテゴリー	種 名
絶滅 (4 種)	シルビアシジミ、ヒョウモンチョウ、オオウラギンヒョウモン、ヒョウモンモドキ
絶滅危惧Ⅰ類 (28 種)	コバネアオイトトンボ、ベッコウトンボ、マダラナニワトンボ、オオキトンボ、カワラハンミョウ、ギフムカシゲンゴロウ、ゲンゴロウ、コガタノゲンゴロウ、スジゲンゴロウ、シナノエンマコガネ、ヤマトエンマコガネ、キモンエンマコガネ、マルエンマコガネ、クロモンマグソコガネ、ホシチャバネセセリ、アカセセリ、チャマダラセセリ、ヒメギフチョウ、ヤマキチョウ、ヒメシロチョウ、クロミドリシジミ、アサマシジミ、ゴマシジミ、クロツバメシジミ、ヒメヒカゲ、クロヒカゲモドキ、ウラナミジャノメ、オンタケクロヨトウ
絶滅危惧Ⅱ類 (28 種)	ベニイトトンボ、アオヤンマ、タガメ、ヒメタイコウチ、ホソハンミョウ、オオヒョウタンゴミムシ、オオクワガタ、ヒダオオクロナガオサムシ、オオチャイロハナムグリ、コクロオバボタル、オオメツツシンクイ、フタスジカタビロハナカミキリ、キベリカタビロハナカミキリ、オニホソコバネカミキリ、タカネキマダラセセリ、ミヤマモンキチョウ、ツマグロキチョウ、ハヤシミドリシジミ、ミヤマシジミ、ミドリシジミ、クロシジミ、ムモンアカシジミ、キマダラルリツバメ、ミヤマカラスシジミ、カラスシジミ、オオヒカゲ、タカネヒカゲ、タカネモンヤガ
準絶滅危惧 (77 種)	ムスジイトトンボ、エゾイトトンボ、ルリイトトンボ、グンバイトンボ、アオハダトンボ、ホンサナエ、ナゴヤサナエ、カラカネトンボ、トラフトンボ、キロヤマトンボ、ハネビロエソトンボ、マイコアカネ、ヒメハルゼミ、マガタマハンミョウ、ヤマトモンシデムシ、アカマダラコガネ、ヒゲコメツキダマシ、ミイロムネビロオオキノコ、ダイヤモンドトウ、ヒイロホソナガクチキ、オオツツホソナガクチキ、オオオビハナノミ、ベーツヒラタカミキリ、トホシハナカミキリ、カラフトホソコバネカミキリ、コトラカミキリ、トラフカミキリ、セダカコブヤハズカミキリ、ヨコヤマヒゲナガカミキリ、タニグチコブヤハズカミキリ、カツラネクイハムシ、スタツカゾウムシ、ムネビロイネゾウムシ、ノヒラツツクイゾウムシ、オオギンスジコウモリ、ギンイチモンジセセリ、ミヤマチャバネセセリ、スジグロチャバネセセリ、ヘリグロチャバネセセリ、ギフチョウ、クモマツマキチョウ、キリシマミドリシジミ、オオゴマシジミ、ヒメシジミ、フジミドリシジミ、コヒオドシ、ウラギンスジヒョウモン、オオイチモンジ、コヒョウモンモドキ、フタスジチョウ、クモマベニヒカゲ、ベニヒカゲ、キマダラモドキ、ウチジロナミシヤク、サザナミナミシヤク、アルプスカバナミシヤク、ソウウンクロオビナミシヤク、スゲドクガ、アルプスギンウワバ、ホッキョクモンヤガ、アルプスヤガ、ヤツガダケヤガ、ナカトビヤガ、クモウスグロヤガ、ダイセツヤガ、タカネハイロヨトウ、イセキリガ、タカネヨトウ、ヤヒコカラスヨトウ、アルプスクロヨトウ、エチゴハガタヨトウ、オオチャバネヨトウ、シラユキコヤガ、ナマリキシタバ、カバフキシタバ、イワアツバ、オオキイロアツバ
情報不足 (33 種)	フタスジサナエ、オグマサナエ、ネアカヨシヤンマ、マルタンヤンマ、キスジホソクロコメツキ、ヒダウスカバイロコメツキ、キボシヒゲブトコメツキ、シリグロオオキノコ、オオズカミキリモドキ、ヨツボシカミキリ、タキグチモモトホソカミキリ、ゴマフツトガ、ハイイロボクトウ、ルリイロスカシクロバ、モウセンゴケトリバ、チョウセントガリバ、カバシヤク、シロオビコバネナミシヤク、クワトグエダシヤク、タケウチエダシヤク、ギンボシスズメ、イブキスズメ、キテンエグリシャチホコ (コクシエグリシャチホコ)、カバイロシャチホコ、ヒメキシタヒトリ、カギモンキリガ、アオモンギンセダカモクメ、ミヤマセダカモクメ、ガマヨトウ、キスジウスキヨトウ、ヌマベウスキヨトウ、エゾスジヨトウ、ヤンコウスキーキリガ

(1) 絶滅のおそれのある野生生物種 (続き)

⑦ 貝類 (52種)

カテゴリー	種名
絶滅危惧Ⅰ類 (6種)	オバエボシガイ、カワネジガイ、クロダアツクチムシオイガイ、ホラアナゴマオカチグサガイ、ヤコビマイマイ、ヨコハマシジラガイ
絶滅危惧Ⅱ類 (14種)	イシガイ、カタハガイ、カワシンジュガイ、キョウトギセル、クチマガリスナガイ、ココロマイマイ、シリボソギセル、トンガリササノハガイ、ハクサンマイマイ、ベニゴマオカタニシ、マツカサガイ、マメタニシ、ミカドギセル、ヤママメタニシ
準絶滅危惧 (14種)	オカノマイマイ、オクガタギセル、カンムリレンズガイ、クロダカワニナ、ケハダヒロウドマイマイ、コシタカコベソマイマイ、ゴマオカタニシ、シリオレギセル、トノサマガセル、ナマイマイ、ヒルゲンドルフマイマイ、マシジミ、マルタニシ、ヤマタカマイマイ
情報不足 (18種)	イビヒロウドマイマイ、イブキムシオイガイ、イボイボナメクジ、オオコウラナメクジ、カラスガイ、カンムリケマイマイ、スジキビ、タカキビ、トウカイヤマトガイ、ニホンマメシジミ、ハイイロマメシジミ、ヒメマルマメタニシ、ホソヒメギセル、マメシジミ、ミドリベッコウ、ミノベッコウ、ヤマコウラナメクジ、レンズガイ

[資料] 植物：岐阜県の絶滅のおそれのある野生生物(植物編)改訂版-岐阜県レッドデータブック(植物編)改訂版-(岐阜県：平成26年3月発行)

動物：岐阜県の絶滅のおそれのある野生生物(動物編)改訂版-岐阜県レッドデータブック(動物編)改訂版-(岐阜県：平成22年8月発行)

◎ 岐阜県レッドデータブックにおけるカテゴリーの定義

岐阜県カテゴリー	基本概念	要件
絶滅	県内では、既に絶滅したと考えられる種	過去に県内に生息したことが確認されており、飼育・栽培下を含め、県内では過去50年の間に絶滅したと考えられる種
野生絶滅	県内において、飼育・栽培下でのみ存続している種	過去に県内に生息したことが確認されており、飼育・栽培下では存続しているが、県内において過去50年の間に野生ではすでに絶滅したと考えられる種
絶滅危惧Ⅰ類	県内において、絶滅の危機に瀕している種	現在の状態をもたらした圧迫要因が引き続き作用する場合、野生での存続が困難なもの
絶滅危惧Ⅱ類	県内において、絶滅の危険が増大している種	現在の状態をもたらした圧迫要因が引き続き作用する場合、近い将来「絶滅危惧Ⅰ類」のランクに移行することが確実と考えられるもの
準絶滅危惧	県内において、存続基盤が脆弱な種	現時点での絶滅危険度は小さいが、生息条件の変化によっては「絶滅危惧」として上位ランクに移行する要素を有するもの
情報不足	県内において、評価するだけの情報が不足している種	環境条件の変化によって、容易に絶滅危惧のカテゴリーに移行しうる属性を有しているが、生息状況をはじめとして、ランクを判定するに足る情報が得られていない種

[参考] 県では、平成15年3月19日、県民共通の財産である絶滅のおそれのある野生生物を次代に引き継ぐため、希少野生生物を保護し、その絶滅を防止することを目的として、「岐阜県希少野生生物保護条例」を制定した。

さらに、条例に基づき平成15年11月11日、県全域で捕獲、採取、殺傷又は損傷を禁止する指定希少野生生物16種の指定とその生育生息環境を保護する保護区4箇所を設定した。また、平成17年3月4日には、保護区1箇所を追加指定した。ハクバサンショウウオが「国内希少野生動植物種」に指定されたことに伴い、令和4年1月24日に指定を解除したため、指定希少野生生物は15種となった。

・指定希少野生生物 15種

(魚類) 2種 ウシメツコ、ハリヨ

(植物) 13種 ミカヅキカマ、ミソライソウ、サクラソウ、ミナクワヅソウ、フクジュソウ、オキナグサ、セツブンソウ、サクラソウ、ミコハヒ、サルメエビネ、クマガイソウ、セッコク、ウチヨウラン

・指定希少野生生物保護区 5箇所

- ① 西之川町ハリヨ指定希少野生生物保護区(大垣市)
- ② 加賀野ハリヨ指定希少野生生物保護区(大垣市)
- ③ 八幡ハリヨ指定希少野生生物保護区(揖斐郡池田町)
- ④ 津屋ハリヨ指定希少野生生物保護区(海津市)
- ⑤ 明谷ハリヨ指定希少野生生物保護区(本巣市)

(2) 自然環境保全地域等の指定状況

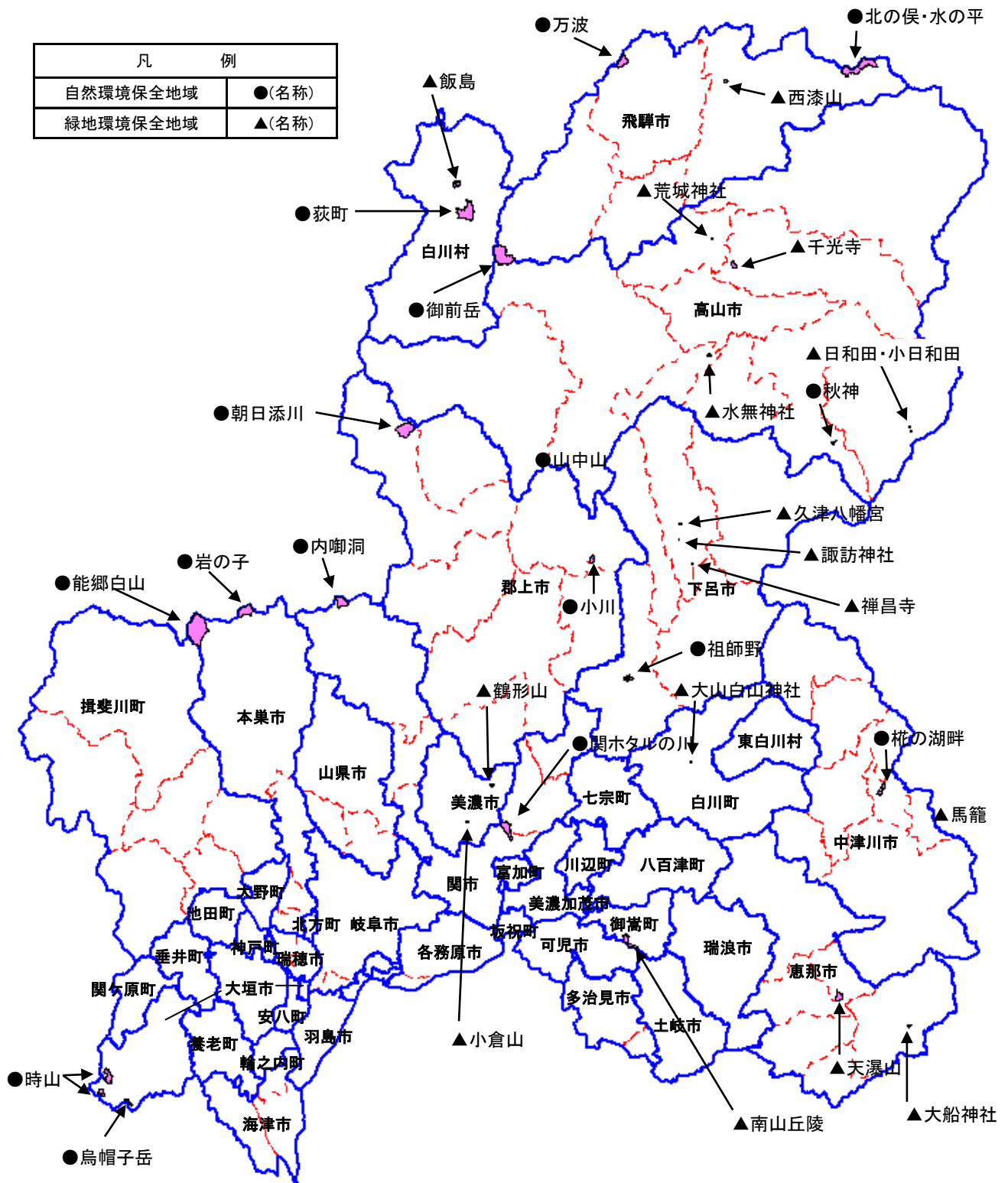
単位：面積(ha)

区分	地域名	所在地	面積	内 訳		指定年月日	特 徴
				特別地区	普通地区		
自然環境保全地域	能郷白山	本巢市根尾能郷	656.45	656.45	—	S51. 2. 3	亜高山性植物及びブナのすぐれた天然林
	山中山	高山市荘川町	13.12	1.99	11.13	〃	植物の自生地、高層湿原のミズバショウ
	秋神	高山市朝日町	10.04	—	10.04	〃	シラカンバの自生地
	荻町	大野郡白川村	300.45	105.02	195.43	〃	ブナ、ミズナラを主体とするすぐれた天然林
	北の俣・水の平	飛騨市神岡町	363.52	(1.50) 305.44	58.08	S51.10.15	湿原植物の自生地、ブナ等のすぐれた天然林
	朝日添川	郡上市白鳥町	287.80	84.40	203.40	〃	トチノキ・サワグルミを主体とする溪畔林、日本海型のブナのすぐれた天然林
	時山	大垣市上石津町	160.80	(27.40) 27.40	133.40	〃	野生動物の生息地（ヒサマツミドリシジミ・キリシマミドリシジミ）
	関ホテルの川	関市神野	157.10	(0.80) 0.80	156.30	〃	野生動物の生息地（ゲンジボタル・カワニナ）
	椀の湖畔	中津川市上野	56.50	(0.70) 0.70	55.80	〃	ハナノキの自生地
	岩の子	本巢市根尾越波	182.41	79.78	102.63	S52. 9. 30	日本海型のブナのすぐれた天然林
	御前岳	高山市清見町 飛騨市河合町	406.79	406.79	—	〃	ブナを主体とする落葉広葉樹林と天然ヒノキ等の針葉樹もみられる温帯極相林
	内 脚 洞	関市板取	137.62	75.87	61.75	〃	日本海型のブナ林が大半を占める中にヒノキ・コウヤマキ林がみられるすぐれた天然林
	祖 師 野	下呂市金山町	34.90	0.87	34.03	〃	高樹令かつ学術的価値を有するスギ、ヒノキ等の人工林、野生動物の生息地（ブッポウソウ）
	烏帽子岳	大垣市上石津町	21.24	(4.92) 4.92	16.32	S54.12.28	ホンシャクナゲ及びベニドウダン自生地
	万 波	飛騨市宮川町	127.43	(4.18) 127.43	—	〃	日本海型のブナの原生林
	小 川	郡上市明宝	40.70	(40.70) 40.70	—	S56. 7. 21	ホンシャクナゲの自生地
小 計	16 地域	2,956.87	(80.20) 1,918.56	1,038.31			
緑地環境保全地域	小倉山	美濃市小倉山	9.70	9.70	—	S48. 3. 31	アカマツ、ヒノキその他広葉樹の良好な緑地
	鶴形山	美濃市鶴形山	8.70	4.50	4.20	〃	照葉樹を主体とした良好な緑地
	天瀑山	恵那市岩村町	68.20	10.50	57.70	〃	アカマツの大径木等の良好な緑地
	南山丘陵	可兒郡御嵩町	101.10	—	101.10	〃	アカマツを主体とした良好な緑地
	千光寺	高山市丹生川町	37.95	20.35	17.60	S51. 2. 3	スギ、アカマツ、モミ、ケヤキ等の良好な緑地
	荒城神社	高山市国府町	1.16	0.46	0.70	S52. 9. 30	スギを主体とした良好な緑地
	久津八幡宮	下呂市萩原町	3.42	0.94	2.48	〃	スギ、ヒノキ、サワラ、シラカシ等の良好な緑地
	水無神社	高山市一之宮町	10.35	4.02	6.33	S53. 3. 31	スギ、ヒノキの大径木の混交林を主とした良好な緑地
	日和田・小日和田	高山市高根町	4.65	1.13	3.52	〃	イチイを主体とした良好な緑地
	禅昌寺	下呂市萩原町	5.28	2.06	3.22	〃	スギ、ヒノキの混交林を主体とした良好な緑地
	大船神社	恵那市上矢作町	7.05	6.88	0.17	S54. 3. 30	老令巨木のスギ林を主体とした良好な緑地
	飯 島	大野郡白川村	52.88	52.88	—	S55. 5. 23	日本海型のブナの原生林
	西 漆 山	飛騨市神岡町	11.10	11.10	—	〃	ブナ、ミズナラその他の温帯広葉樹の良好な緑地
	諏訪神社	下呂市萩原町	0.99	0.86	0.13	S58.10.21	スギを主体とした良好な緑地
	大山白山神社	加茂郡白川町	3.90	3.90	—	S59.11. 6	スギ、ヒノキを主体とした良好な緑地
馬 籠	中津川市馬籠	327.95	—	327.95	H17. 2. 25	クスギを主体とした良好な緑地	
小 計	16 地域	654.38	129.28	525.10			
総 計	32 地域	3,611.25	(80.20) 2,047.84	1,563.41			

〔資料〕 県環境生活政策課調べ

〔注〕 特別地区欄中の（ ）は、野生動植物保護地区で内数である。令和5年3月末日現在である。

(3) 自然環境保全地域・緑地環境保全地域位置図



[資料] 県環境生活政策課調べ

(4) 自然公園における各種行為の手続き（許認可・届出・協議・通知）の状況

単位：件数(件)

区 分	工作物の 新改増築	鉱物の採取 土砂の採取	木竹の伐採 ・損傷	土地の形状 の 変 更	そ の 他	合 計
平成 30 年度	433	74	65	19	45	636
令和 元 年度	322	65	73	16	25	501
令和 2 年度	317	72	77	12	31	509
令和 3 年度	318	57	53	17	46	491
令和 4 年度	195	44	19	22	25	305
(内訳)						
国立公園	20	—	—	—	9	29
国定公園	136	25	18	14	5	198
県立自然公園	39	19	1	8	11	78

〔資料〕 県環境生活政策課調べ

〔参考〕 自然公園等の風致景観、自然環境を保全するため、自然公園法、岐阜県立自然公園条例や岐阜県自然環境保全条例に基づき、自然公園の区域内に特別地域（特別保護地区を含む）を、自然（緑地）環境保全地域の区域内に特別地区（野生動植物保護地区を含む）を指定している。

これらの地域における一定の行為は、環境大臣または知事の許可を受けなければならないものとされており、またこれらの地域以外の地域（普通地域、普通地区）についても、一定の行為は、知事または市町村長に事前に届出を行うこととされている。

県では、自然保護員 13 名を配置し、自然公園（自然環境保全地域）内の風致景観（自然環境）を保護（保全）している。

また、環境省においても、類似の仕組みとして環境省アクティブ・レンジャーや自然公園指導員の制度を設けているほか、中部山岳国立公園の平湯地区に平湯管理官事務所を設置している。

(5) 自然環境保全協定の締結状況

単位：件数(件)

年 度	ゴルフ場	住宅等	ダム等	レジャー 施 設	土石の 採 取	車 道	その他	合 計
平成 30 年度	—	1	—	—	1	—	6	8
令和 元 年度	—	1	—	—	2	—	4	7
令和 2 年度	—	—	—	—	3	—	3	6
令和 3 年度	—	—	—	1	3	—	4	8
令和 4 年度	—	—	—	—	4	—	1	5

〔資料〕 県環境生活政策課調べ

〔参考〕 県土の優れた自然環境の破壊等を防止するため、一定規模以上の開発行為については開発事業者と、自然の改変を最小限にとどめること、植生の回復を図ること、及びその他自然環境の保全に必要な措置を講ずることなどを盛り込んだ自然環境保全協定を締結し、良好な自然の確保につとめている。

17. 自然公園等

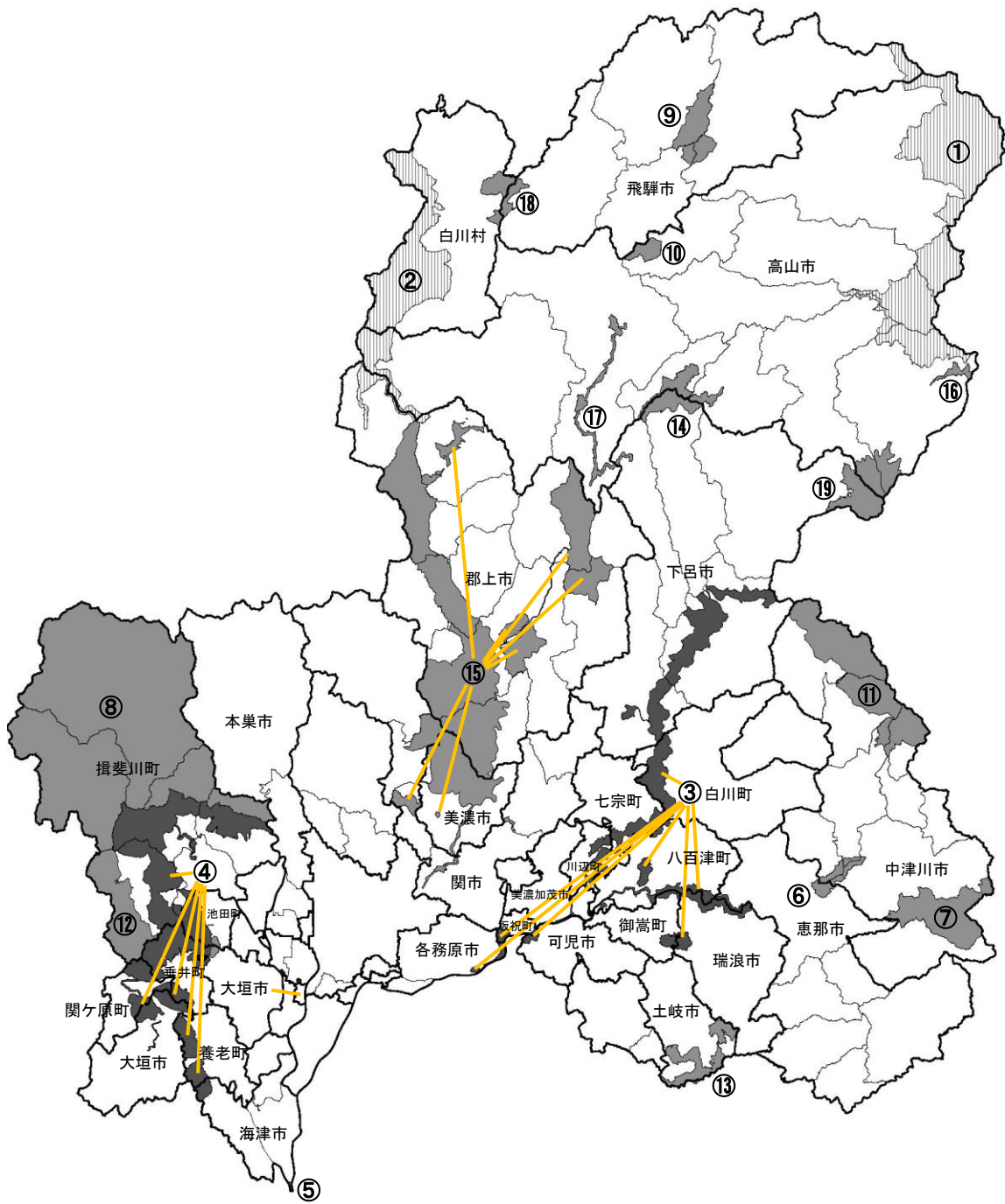
(1) 自然公園の指定状況

区分	位置図 番号	自然公園名	当初指定 年月日	関係(県)市町村	公園の特性	面積 (ha)	
国立公園	①	中部山岳	S9. 12. 4	(岐阜、新潟、富山、長野) 高山市、飛騨市	標高 3,000m級の山岳景観美、高山植物 の群生	(174,322) 24,219	
	②	白山	S37. 11. 12	(岐阜、石川、富山、福井) 郡上市、白川村、高山市	白山を中心とする山岳景観美	(49,900) 14,017	
国定公園	③	飛騨木曾川	S39. 3. 3	(岐阜、愛知) 瑞浪市、恵那市、美濃加茂市、 各務原市、可児市、下呂市、 坂祝町、川辺町、七宗町、八 百津町、御嵩町、白川町	木曾川、飛騨川沿いの奇岩、峡谷美	(18,074) 14,413	
	④	揖斐関ヶ原 養老	S45. 12. 28	大垣市、本巣市、海津市、養 老町、垂井町、関ヶ原町、揖 斐川町、池田町	東海自然歩道沿いの揖斐峡等の峡谷美、 池田山、養老山系の自然美	20,219	
計				4箇所		72,868	
県立 自然 公園	⑤	千本松原	S29. 9. 14	海津市	治水神社周辺の松並木及び水郷風景	42	
	⑥	恵那峡	S29. 9. 14	中津川市、恵那市	恵那峡を中心とする峡谷美	1,505	
	⑦	胞山	S29. 9. 14	中津川市、恵那市	高原、湖が一体となった自然景観美	5,027	
	⑧	揖斐	S31. 4. 20	揖斐川町	揖斐川上流の峡谷美	52,834	
	⑨	奥飛騨数河流葉	S35. 8. 30	飛騨市	高層湿原植物群落を中心とした自然景観 美	2,959	
	⑩	宇津江四十八滝	S35. 8. 30	高山市	滝を中心とする景観美	800	
	⑪	裏木曾	S38. 1. 22	中津川市	御岳西側の森林峡谷美	11,654	
	⑫	伊吹	S42. 3. 17	大垣市、揖斐川町、池田町	伊吹山を中心とする景観美	5,450	
	⑬	土岐三国山	S44. 4. 1	土岐市	丘陵地帯からの展望景観美	1,516	
	⑭	位山舟山	S44. 4. 1	高山市、下呂市	位山、舟山を中心とする良好な自然美	2,656	
	⑮	奥長良川	S44. 4. 1	関市、美濃市、郡上市	長良川に沿った森林及び峡谷美	30,122	
	⑯	野麦	S47. 4. 1	高山市	野麦峠を中心とする自然景観美	428	
	⑰	せせらぎ溪谷	H8. 4. 1	高山市、下呂市	川上川、馬瀬川流域における溪谷美	1,318	
	⑱	天生	H10. 4. 1	飛騨市、白川村	原生林、溪谷を中心とした山岳景観	1,638	
	⑲	御嶽山	H11. 4. 1	高山市、下呂市	広大な原生林を持つ山岳景観	4,276	
	計				15箇所		122,225
	自然公園合計				19箇所		195,093

〔資料〕 県環境生活政策課調べ

〔注〕 面積欄中の()は、公園の全面積である。
令和5年3月末日現在である。

(2) 自然公園地域位置図



凡 例	
国立公園	
国定公園	
県立自然公園	

[資料] 県環境生活政策課調べ

(3) 長距離自然歩道の概要

概要	中部北陸自然歩道は、新潟県山北町から滋賀県大津市までの中部北陸8県（群馬、新潟、富山、石川、福井、長野、岐阜、滋賀）にまたがる旧街道（北国街道、三国街道、中山道）をメインルートとし、総延長4,091km（環境省調べ）の全国7番目の長距離自然歩道である。 県内は、1日単位で歩くことができる26の「1日コース」（2.0km～19.2km）と、これらを結ぶ「連絡コース」からなり、6市4町1村を通過する総延長は377.9kmである。				
	市町村名	コース名称	距離 (km)	コースの主要立地	コースの主なみどころ
中部北陸 一日コース 自然歩道	白川村	荻町合掌集落のみち	2.8	展望	合掌集落、白山連峰（展望）、紅葉
	飛騨市	天生湿原と ブナ原生林のみち	6.2	森林	天生峠、水芭蕉、高層湿原植物群落、ブナ原生林
	飛騨市	下小鳥ダムと 稲越溪流のみち	13.2	ダム、溪流	下小鳥ダム、保峠、稲越川
	飛騨市	起し太鼓の里を 訪ねるみち	9.8	町並、森林	飛騨古川の町並、瀬戸川の鯉、森林公園
	高山市	飛騨ブリ街道と 飛騨桃のみち	8.3	果樹園、 歴史	飛騨桃、阿多由太神社、太平山安国寺
	高山市	飛騨高山の町並みと 天領のみち	10.0	森林、町並	高山陣屋、高山の古い町並み、東山寺院群、美女峠
	高山市	美女峠の 里めぐりのみち	6.0	森林、峠	美女高原、乗鞍岳（展望）、紅葉、龍巖山
	高山市	乗鞍岳展望と 鳥屋峠越えのみち	15.1	森林、峠	森林浴、鳥屋峠、乗鞍岳（展望）
	高山市	旧野麦街道 糸引きのみち	19.2	森林、峠	野麦峠、お助け小屋、乗鞍岳（展望）
	高山市	飛騨桃源郷 アララギのみち	10.1	果樹園、 森林	飛騨桃・飛騨リンゴの産地、森林浴、あらかぎ湖
	下呂市	位山街道・ 峠越えのみち	6.6	森林	あらかぎ湖、森林浴、位山官道
	下呂市	山之口街道 上呂展望のみち	10.0	森林	山之口街道、森林浴、旧官道の馬頭観音
	下呂市	巖立と滝 へのみち	9.2	川、森林	巖立、赤沼田の天保林、吉原のサクラ
	下呂市	益田街道禅昌寺を 訪ねるみち	9.7	展望	飛騨川（展望）、久津八幡宮、禅昌寺
	下呂市	シダレクリと 初矢峠石畳のみち	5.9	森林	シダレクリの自生地、初矢峠の石畳、森林浴
	下呂市	飛騨金山温泉 へのみち	2.0	温泉	飛騨金山温泉、馬瀬川（展望）
	白川町	パイプオルガンの里 探訪のみち	7.5	川、森林	つり橋、クオーレふれあいの里
	七宗町	日本最古の 石にふれるみち	6.5	溪谷、歴史	飛水峡、日本最古の石博物館、ポットホール
	川辺町	川辺ダム湖 のみち	4.3	ダム湖	川辺漕艇場
	八百津町	武蔵伝説 探訪のみち	4.8	滝、森林	五宝滝、大仙寺
	可児市	森蘭丸の里 めぐりのみち	4.4	歴史	蘭丸ふるりの森、金山城跡
	恵那市	中山道十三峠 のみち	3.5	歴史	西行硯水公園、西行塚、西行の森（桜百選の園）
	中津川市	奥恵那峡と 苗木城跡へのみち	5.7	川、歴史	桃山公園（女夫岩）、苗木城跡
	中津川市	中山道集落の 石畳を訪ねるみち	6.1	宿場	落合宿・本陣
	中津川市	藤村をしのぶ文学と 歴史のみち	4.4	宿場	藤村記念館、馬籠宿、永昌寺
	中津川市	磯前神社大杉を 訪ねるみち	7.2	湖、森林	柗の湖、神社

〔資料〕 県環境生活政策課調べ

(3) 長距離自然歩道の概要 (続き)

東 海 自 然 歩 道	概要	東海自然歩道は、東京の「明治の森高尾国定公園」から大阪の「明治の森箕面国定公園」までの総延長1,748km(環境省調べ)の我が国初の長距離自然歩道であり、そのうち県内は恵那市から海津市までの9市6町を通過する全長303.3kmである。			
		コース名称	起 点 ・ 終 点	距離(km)	所 要 時 間
		奥矢作湖展望のみち	閑羅瀬橋 ～ 嵐地区	9.2	4時間20分
		明智・大正村をたずねるみち	嵐地区 ～ 明知鉄道明智駅	8.3	3時間20分
		牧場とアルプスをのぞむみち	明知鉄道岩村駅 ～ 野井武並神社	9.9	4時間20分
		中山道宿場めぐりのみち	J R武並駅 ～ 瑞浪市コミュニティバス細久手口	15.1	5時間50分
		奇岩・怪石・鬼岩をたずねるみち	鬼岩ドライブイン ～ 名鉄御嵩駅	11.8	4時間45分
		みたけの森をめぐるみち	名鉄御嵩駅 ～ 久々利地区	8.9	5時間10分
		車折神社と不動めぐりのみち	J R鶉沼駅 ～ 上須衛地区	10.9	4時間30分
		長良川展望のみち	岐阜バス古津 ～ 岐阜バス三田洞	8.0	4時間05分
		谷汲・巡礼と信仰のみち	樽見鉄道神海駅 ～ 揖斐川町ふれあいバス横蔵	15.6	7時間30分
		山村を結ぶ落葉のみち	揖斐川町ふれあいバス横蔵 ～ 揖斐川町ふれあいバス東津汲	11.1	5時間00分
		鍋倉山自然探訪のみち	高橋家 ～ 谷山廃村集落	12.2	8時間20分
		池田山麓自然と歴史にふれあうみち	揖斐川町ふれあいバス新丁 ～ 名阪近鉄バス昼飯	13.1	5時間40分

[資料] 県環境生活政策課調べ

(4) 自然公園の利用施設の整備状況

(令和4年度実績)

公 園 名	市町村名	事 業 地	事 業 内 容	事業区分	施工主体
中部山岳国立公園	高山市	平湯・乗鞍岳線道路	落石対策	国補	岐阜県
	高山市	飛騨・北アルプス自然文化センター	改修解体	国補	岐阜県
	高山市	乗鞍鶴ヶ池園地	木道整備	直轄	岐阜県
	高山市	乗鞍肩の小屋公衆トイレ	トイレ塗装	県単	岐阜県
揖斐関ヶ原養老国定公園	関ヶ原町	エコミュージアム関ヶ原	案内標識設置	県単	岐阜県
中部北陸自然歩道	高山市	中部北陸自然歩道	歩道改修	国補	高山市
	飛騨市	中部北陸自然歩道	歩道改修	国補	飛騨市

[資料] 県環境生活政策課調べ

(5) 自然公園の利用者数

単位：利用者数(千人)、比率(%)

年次・種別	平成30年	令和元年	令和2年	令和3年	令和4年
国立公園	942 (96)	950(101)	419(44)	472(113)	602(128)
国定公園	3,189 (98)	3,353(105)	2,078(62)	1,692(81)	2,229(132)
県立自然公園	3,803 (96)	3,737(98)	2,779(74)	2,909(105)	3,218(111)
計	7,934 (97)	8,040(101)	5,276(66)	5,073(96)	6,049(119)

[資料] 県環境生活政策課調べ

() 内は対前年比である。

(6) 休養林等の指定状況

単位：面積(ha)

区分	名称	所在地	面積	設定年月日	特徴
自然 休養林	御岳	高山市	2,255.04	S45. 8. 7	原生林の自然美、広大な眺望
	付知峡	中津川市	521.74	S46. 9. 23	渓谷美、木曾ヒノキの天然林
	飛騨白山白川郷	大野郡白川村	2,445.33	S49. 4. 1	ブナの天然林、白山連峰の雄姿
	小計		5,222.11		
生 活 環 境 保 全 林	陶史の森	土岐市	104	S51. 4. 28	陶史の探索、快適なハイキングコース
	夜明けの森	中津川市	130	S52. 4. 28	森林・湖が一体となった自然景観美
	あさひの森	高山市	174	S55. 6. 4	清流を中心として、両岸に連なる山なみの雄大な景観
	ふどうの森	関市	126	S57. 5. 10	都市近郊丘陵地帯の自然景観
	池田の森	揖斐郡池田町	103	S57. 6. 17	濃尾平野を眼下に一望できる雄大な眺望
	みたけの森	可児郡御嵩町	70	S58. 5. 11	二つの池とそれをめぐる自然景観
	粥川の森	郡上市	51	S59. 5. 10	スギの美林と粥川の溪流美
	文殊の森	本巣市	62	S60. 6. 18	山麓の池と金華山・伊勢湾を望む山頂からの眺望
	飛騨金山の森	下呂市	155	S62. 6. 15	清流とダム湖に映る水と緑の雄大な自然景観 (現在閉鎖中)
	関ヶ原明神の森	不破郡関ヶ原町	24	S63. 5. 9	眼下に広がる濃尾平野と遠くに望む琵琶湖の眺望
	荘川であいの森	高山市	24	S63.10.12	清流沿いに広がるシラカンバの森
	かさばら潮見の森	多治見市	31	H2. 6. 11	県境からの伊勢湾・濃尾平野の眺望
	大正村明智の森	恵那市	27	H3. 6. 12	森と湖畔のキャンプ、大正の香り豊かな遊歩道の散策
	下呂湯けむりの森	下呂市	29	H3. 6. 26	いで湯の町を見おろす遊歩道の散策とスポーツ広場
	日本ラインうぬまの森	各務原市	66	H4. 4. 24	山頂からの眼下に広がる木曾川・濃尾平野の眺望
	月見の森	海津市	38	H5. 8. 30	みかんの花咲く山からの木曾三川、濃尾平野の眺望
	いび高原坂内の森	揖斐郡揖斐川町	65	H5. 9. 26	貝月山からの眺望とふれあいの森での溪流遊
	みのかも健康の森	美濃加茂市	128	H7. 4. 23	四季折々の風情が楽しめる木々、身近に自然とふれあうことができる憩いの場
	可児やすらぎの森	可児市	16	H8.10.22	都市近郊丘陵地帯の憩いの場
	めいほう高原音楽の森	郡上市	20	H9. 7. 27	四季を通しての大自然と共に、JAZZ とスキー、温泉等を満喫できる憩いの場
	釜ヶ谷雨乞いの森	山県市	157	H10.11. 9	伊自良村最高峰の釜ヶ谷山からの金華山、伊勢湾などの眺望とキャンプなどで自然を満喫できる憩いの場
	洗心の森	高山市	19	H11. 9. 23	多数の文化財や社寺に恵まれ、西国33ヶ所観音巡りも楽しめる神秘的な場所
	みやまの森	山県市	17	H11.10. 9	静寂な美山スギの木立の中での散策が楽しめる憩いの場
	せせらぎ街道四季の郷	高山市	482	H11.11. 3	四季折々に移り変わる景色、ブナの原生林や大倉の滝など自然を満喫できる憩いの場
	蘭丸ふるさとの森	可児市	21	H12. 4. 9	四季折々の花々が彩る、森蘭丸ゆかりの森
	城山さくらの森	揖斐郡揖斐川町	27	H12. 5. 20	舞い降りるさくらの花につつまれる美しい森
	ながら川ふれあいの森	岐阜市	220	H12.11. 1	都市近郊に広がる、ゆとりふれあいの拠点
	日和田高原望岳の森	高山市	18	H13. 1. 18	雄大な御嶽山、乗鞍岳をバックに四季折々の自然を満喫
	和良大月の森	郡上市	64	H14. 6. 14	広葉樹林帯を巡る散策道やキャンプなどで源流部ならではのすばらしい自然体験ができる憩いの場
	飛騨古川朝霧の森	飛騨市	32	H17.10.13	自然体験と桃やリンゴの花が咲き誇る果樹園を満喫
	乙女溪谷の森	中津川市	436	H18. 4. 18	登山道・二の谷ルートは水と緑がおりなす渓谷美を満喫
	白雲山やすらぎの森	郡上市	32	H18. 4. 29	観音堂遺跡や三十三観音参りで自然の中で歴史を満喫
小計			2,968		
総計			8,195.57		

[資料] 中部森林管理局及び県森林保全課調べ

[注] 令和5年3月末日現在である。

県民休養林(いこいの森、めい想の森、望郷の森)、岐阜県青少年の森及び岐阜県21世紀の森は、H18.4.1に廃止。

18. 鳥獣保護及び狩猟

(1) 狩猟者登録証交付状況

単位：件数(件)

年度・現地機関	総数	網 猟	わな猟	第1種銃猟 (銃)	第2種銃猟 (空気銃)
平成30年度	3,626	55	1,896	1,539	136
令和元年度	53	53	—	—	—
令和2年度	3,210	47	1,807	1,252	104
令和3年度	3,367	57	1,877	1,320	113
令和4年度	3,368	57	1,893	1,313	105
本庁(県外分)	295	2	46	237	10
岐阜地域環境室	415	13	215	170	17
西濃県事務所	230	19	133	74	4
揖斐県事務所	162	3	115	40	4
可茂県事務所	477	7	306	152	12
中濃県事務所	509	7	306	177	19
東濃県事務所	147	2	89	47	9
恵那県事務所	510	3	321	166	20
飛騨県事務所	623	1	362	250	10

[資料] 県環境生活政策課調べ

[注] 令和元年度は、県全域において網猟以外による狩猟を制限した。

統計項目の見直しにより、令和元年度から狩猟者登録証の交付件数のみとした。

(2) 狩猟で捕獲された鳥獣

年度	鳥 類 (羽)									
	合計	キジ	ヤマドリ	コジュケイ	カモ類	シギ類	キジバト	カラス	スズメ	その他
平成30年度	5,227	578	240	27	2,045	2	578	95	469	1,193
令和元年度	205	—	—	—	157	—	—	1	47	—
令和2年度	6,173	244	348	20	2,900	—	559	70	901	1,128
令和3年度	6,312	180	190	21	3,406	7	665	44	283	1,513
令和4年度	5,905	209	347	10	2,801	9	638	38	627	1,226

合計	獣 類 (頭)										
	クマ	イノシシ	ニホンジカ (オス)	ニホンジカ (メス)	ニホンジカ (性別不明)	タヌキ	キツネ	ノウサギ	オスイタチ	テン	その他
6,330	53	2,114	1,964	2,147	4	9	4	15	1	3	16
—	—	—	—	—	—	—	—	—	—	—	—
8,392	20	1,948	3,178	3,120	26	27	2	16	1	—	54
8,897	55	1,970	3,095	3,680	21	15	6	—	2	—	53
8,908	39	2,292	2,822	3,621	18	47	4	9	1	3	52

[資料] 県環境生活政策課調べ

[注] 令和元年度は、県全域において網猟以外による狩猟を制限した。

(3) 被害防止目的で捕獲された鳥獣・カモシカ等個体数調整

年度	被害防止目的で捕獲された主な鳥類(羽)					
	キジバト	カラス	スズメ	ドバト	カモ類	ヒヨドリ
平成 30 年度	7	2,983	30	822	3	109
令和 元 年度	9	2,470	174	434	2	59
令和 2 年度	2	2,797	390	291	2	64
令和 3 年度	19	2,303	498	232	4	45
令和 4 年度	—	3,620	227	896	—	32

被害防止目的で捕獲された主な獣類(頭)								
クマ	イノシシ	ニホンジカ (オス)	ニホンジカ (メス)	ニホンジカ (性別不明)	ノウサギ	ノイヌ	ノネコ	サル
166	8,310	2,354	2,956	—	—	—	—	1,314
490	3,581	2,610	3,083	412	—	—	—	1,513
359	2,368	3,412	3,956	18	—	—	—	1,489
151	2,767	2,683	3,229	23	—	—	—	786
126	3,685	3,252	3,170	36	—	—	—	1,264

個体数調整目的で捕獲された獣類(頭)				
イノシシ	ニホンジカ (オス)	ニホンジカ (メス)	ニホンジカ (性別不明)	カモシカ
—	2,075	2,156	190	193
720	683	968	3,222	132
—	2,869	3,066	—	127
—	3,100	3,521	6	128
—	3,178	3,634	—	56

[資料] 県環境生活政策課調べ

(4) 鳥獣保護区等一覧

①鳥獣保護区

単位：面積(ha)

名 称	所 在 地	指 定 区 分	面 積		指 定 期 間
			鳥獣保護区	特別保護地区	
樺洞畜産センター周辺	岐阜市	森林鳥獣生息地	115		H30.11.1～R10.10.31
上会津	郡上市	森林鳥獣生息地	720		H30.11.1～R10.10.31
大杉	郡上市	森林鳥獣生息地	400		H30.11.1～R10.10.31
喜多緑地	多治見市	身近な鳥獣生息地	29		H30.11.1～R10.10.31
富士見台	中津川市	森林鳥獣生息地	125		H30.11.1～R10.10.31
段・位山	高山市	森林鳥獣生息地	313		H30.11.1～R10.10.31
安国寺	高山市	森林鳥獣生息地	116		H30.11.1～R10.10.31
歩み山	高山市	森林鳥獣生息地	400		H30.11.1～R10.10.31
金木戸	高山市	森林鳥獣生息地	3,534		H30.11.1～R10.10.31
白山(国指定)	大野郡白川村	大規模生息地	12,103		H30.11.1～R10.10.31
信貴山	下呂市	森林鳥獣生息地	350		H30.11.1～R10.10.31
中合	下呂市	森林鳥獣生息地	537		H30.11.1～R10.10.31
金山湖	下呂市	集団渡来地	525		H30.11.1～R10.10.31
二十一世紀の森	関市	森林鳥獣生息地	132		R1.11.1～R11.10.31
大栃北部	郡上市	森林鳥獣生息地	780		R1.11.1～R11.10.31
かさはら潮見の森	多治見市	身近な鳥獣生息地	139		R1.11.1～R11.10.31
阿多野郷	高山市	森林鳥獣生息地	281		R1.11.1～R11.10.31
横山	飛騨市	森林鳥獣生息地	67	67	R1.11.1～R11.10.31
南飛騨健康増進センター	下呂市	森林鳥獣生息地	250		R1.11.1～R11.10.31
みやまの森	山県市	森林鳥獣生息地	21		R2.11.1～R12.10.31
安桜山	関市	身近な鳥獣生息地	70	29	R2.11.1～R12.10.31
迫間	関市	森林鳥獣生息地	155		R2.11.1～R12.10.31
稲成	郡上市	森林鳥獣生息地	294		R2.11.1～R12.10.31
宇枯	加茂郡白川町	森林鳥獣生息地	110		R2.11.1～R12.10.31
下山	加茂郡白川町	森林鳥獣生息地	269		R2.11.1～R12.10.31
東町	多治見市	身近な鳥獣生息地	39		R2.11.1～R12.10.31
阿木川	中津川市、恵那市	森林鳥獣生息地	1,935		R2.11.1～R12.10.31
三合谷	飛騨市	森林鳥獣生息地	788		R2.11.1～R12.10.31
七宗山	加茂郡七宗町	森林鳥獣生息地	391		R3.11.1～R13.10.31
旧潮南中学校	加茂郡八百津町	身近な鳥獣生息地	2		R3.11.1～R13.10.31
桐谷	関市	森林鳥獣生息地	620		R3.11.1～R13.10.31
日出雲	郡上市	森林鳥獣生息地	950		R3.11.1～R13.10.31
水沢上	郡上市	森林鳥獣生息地	602		R3.11.1～R13.10.31
夕森公園	中津川市	森林鳥獣生息地	651		R3.11.1～R13.10.31
恵那高原	恵那市	森林鳥獣生息地	695		R3.11.1～R13.10.31
笠置山	恵那市	身近な鳥獣生息地	335		R3.11.1～R13.10.31
金山谷	高山市	森林鳥獣生息地	621		R3.11.1～R13.10.31
長良川	岐阜市	集団渡来地	776	72	R4.11.1～R14.10.31
百年公園	関市	身近な鳥獣生息地	100	100	R4.11.1～R14.10.31
釜戸	瑞浪市	森林鳥獣生息地	377		R4.11.1～R14.10.31
土岐	土岐市	身近な鳥獣生息地	1,157	104	R4.11.1～R14.10.31
上矢作大船山	恵那市	森林鳥獣生息地	380		R4.11.1～R14.10.31
日影平	高山市	森林鳥獣生息地	470		R4.11.1～R14.10.31
松倉	高山市	森林鳥獣生息地	510		R4.11.1～R14.10.31
であいの森	高山市	身近な鳥獣生息地	40		R4.11.1～R14.10.31
岩瀬	高山市	森林鳥獣生息地	326		R4.11.1～R14.10.31
野麦	高山市	森林鳥獣生息地	224		R4.11.1～R14.10.31
下親田	加茂郡東白川村	森林鳥獣生息地	215	20	H25.11.1～R5.10.31
南山	可児郡御嵩町	希少鳥獣生息地	480		H25.11.1～R5.10.31
御嶽	高山市、下呂市	森林鳥獣生息地	1,432		H25.11.1～R5.10.31
白川郷合掌造り民家園	大野郡白川村	身近な鳥獣生息地	43		H25.11.1～R5.10.31
有道	高山市	希少鳥獣生息地	347		H25.11.1～R5.10.31
金華山	岐阜市	森林鳥獣生息地	500	198	H26.11.1～R6.10.31

〔資料〕 県環境生活政策課調べ

〔注〕 面積欄の特別保護地区面積は、鳥獣保護区面積の内数である。

①鳥獣保護区（続き）

単位：面積（ha）

名 称	所 在 地	指 定 区 分	面 積		指 定 期 間
			鳥獣保護区	特別保護地区	
鳥羽川	山県市	集団渡来地	5		H26. 11. 1～R6. 10. 31
舟伏山	山県市	森林鳥獣生息地	104		H26. 11. 1～R6. 10. 31
船附	大垣市、海津市、安八郡輪之内町、養老郡養老町	集団渡来地	480		H26. 11. 1～R6. 10. 31
水嶺湖	大垣市	身近な鳥獣生息地	67		H26. 11. 1～R6. 10. 31
笹平	加茂郡白川町	身近な鳥獣生息地	41		H26. 11. 1～R6. 10. 31
納古山	加茂郡川辺町	森林鳥獣生息地	180		H26. 11. 1～R6. 10. 31
松野	瑞浪市、可児郡御嵩町	森林鳥獣生息地	680	72	H26. 11. 1～R6. 10. 31
恵那峡	中津川市、恵那市	森林鳥獣生息地	1,383	110	H26. 11. 1～R6. 10. 31
付知中央南	中津川市	森林鳥獣生息地	345		H26. 11. 1～R6. 10. 31
北ノ俣	飛騨市	森林鳥獣生息地	1,260	110	H26. 11. 1～R6. 10. 31
五色ヶ原	高山市	森林鳥獣生息地	3,534		H26. 11. 1～R6. 10. 31
北アルプス（国指定）	高山市	希少鳥獣生息地	8,443	2,510	H26. 11. 1～R6. 10. 31
緑の文化公園	海津市	森林鳥獣生息地	165		H27. 11. 1～R7. 10. 31
養老	養老郡養老町	森林鳥獣生息地	514	122	H27. 11. 1～R7. 10. 31
旧関ヶ原青少年自然の家	不破郡関ヶ原町	森林鳥獣生息地	546		H27. 11. 1～R7. 10. 31
日本ライン	美濃加茂市、可児市、加茂郡坂祝町、川辺町、八百津町、可児郡御嵩町	森林鳥獣生息地	5,489		H27. 11. 1～R7. 10. 31
池田	多治見市	希少鳥獣生息地	145		H27. 11. 1～R7. 10. 31
根ノ上	中津川市、恵那市	森林鳥獣生息地	620		H27. 11. 1～R7. 10. 31
福岡中学校	中津川市	身近な鳥獣生息地	17	17	H27. 11. 1～R7. 10. 31
千光寺	高山市	森林鳥獣生息地	302	38	H27. 11. 1～R7. 10. 31
舟山	高山市	森林鳥獣生息地	406		H27. 11. 1～R7. 10. 31
岐阜大学演習林	下呂市	森林鳥獣生息地	554		H27. 11. 1～R7. 10. 31
大河原	本巣市	森林鳥獣生息地	656		H28. 11. 1～R8. 10. 31
上大須	本巣市	森林鳥獣生息地	1,354		H28. 11. 1～R8. 10. 31
滝ヶ洞	加茂郡八百津町	森林鳥獣生息地	320		H28. 11. 1～R8. 10. 31
鶴形山	美濃市	森林鳥獣生息地	237		H28. 11. 1～R8. 10. 31
内脚洞	関市	森林鳥獣生息地	584		H28. 11. 1～R8. 10. 31
猪の谷	中津川市	森林鳥獣生息地	298		H28. 11. 1～R8. 10. 31
中野	高山市	森林鳥獣生息地	411		H28. 11. 1～R8. 10. 31
神坂	高山市	森林鳥獣生息地	436		H28. 11. 1～R8. 10. 31
大桑小学校	山県市	身近な鳥獣生息地	1		H29. 11. 1～R9. 10. 31
伊自良川	山県市	集団渡来地	17		H29. 11. 1～R9. 10. 31
釜ヶ谷	山県市	森林鳥獣生息地	694		H29. 11. 1～R9. 10. 31
川尻	揖斐郡揖斐川町	森林鳥獣生息地	364	118	H29. 11. 1～R9. 10. 31
小瀬見	関市	森林鳥獣生息地	226		H29. 11. 1～R9. 10. 31
武芸川町	関市	森林鳥獣生息地	136		H29. 11. 1～R9. 10. 31
高沢	関市	森林鳥獣生息地	38		H29. 11. 1～R9. 10. 31
諸神	関市	森林鳥獣生息地	200		H29. 11. 1～R9. 10. 31
初河	郡上市	森林鳥獣生息地	530	150	H29. 11. 1～R9. 10. 31
ひるがの高原	郡上市	集団繁殖地	345	30	H29. 11. 1～R9. 10. 31
宮奥	郡上市	森林鳥獣生息地	383		H29. 11. 1～R9. 10. 31
奥山	郡上市	森林鳥獣生息地	410		H29. 11. 1～R9. 10. 31
虎溪山	多治見市	身近な鳥獣生息地	560	41	H29. 11. 1～R9. 10. 31
愛宕山	中津川市	身近な鳥獣生息地	1		H29. 11. 1～R9. 10. 31
城山	恵那市	森林鳥獣生息地	347		H29. 11. 1～R9. 10. 31
高山	高山市	森林鳥獣生息地	250		H29. 11. 1～R9. 10. 31
猪之鼻	高山市	森林鳥獣生息地	1,835		H29. 11. 1～R9. 10. 31
城山	高山市	身近な鳥獣生息地	24	24	H29. 11. 1～R9. 10. 31
塩屋大谷	飛騨市	森林鳥獣生息地	436	122	H29. 11. 1～R9. 10. 31
田ノ平	大野郡白川村	森林鳥獣生息地	1,104		H29. 11. 1～R9. 10. 31
大川平	下呂市	森林鳥獣生息地	500		H29. 11. 1～R9. 10. 31
黒石谷	下呂市	森林鳥獣生息地	509		H29. 11. 1～R9. 10. 31
計	105箇所		75,327	4,054	

〔資料〕 県環境生活政策課調べ

②休猟区

単位：面積（ha）

名 称	所 在 地	面 積	指 定 期 間
西洞	郡上市	340	R3. 11. 1～R6. 10. 31
芦倉・天狗山	郡上市	1,320	R3. 11. 1～R6. 10. 31
計	2箇所	1,660	

〔資料〕 県環境生活政策課調べ

③特定猟具使用禁止区域

単位：面積(ha)

名 称	所 在 地	面 積	指 定 期 間
粥川	郡上市	175	H28. 11. 1～R8. 10. 31
上苜安中山	郡上市	14	H28. 11. 1～R8. 10. 31
赤池・杉原	郡上市	76	H28. 11. 1～R8. 10. 31
福野	郡上市	50	H28. 11. 1～R8. 10. 31
手賀野	中津川市	610	H28. 11. 1～R8. 10. 31
ふれあい牧場	中津川市	44	H28. 11. 1～R8. 10. 31
平柴	恵那市	86	H28. 11. 1～R8. 10. 31
西忍	飛騨市	90	H28. 11. 1～R8. 10. 31
向野	下呂市	38	H28. 11. 1～R8. 10. 31
大萱	中津川市	71	H29. 11. 1～R9. 10. 31
大滝	不破郡垂井町	80	H29. 11. 1～R9. 10. 31
楡俣	安八郡輪之内町	25	H29. 11. 1～R9. 10. 31
北方	揖斐郡揖斐川町	157	H29. 11. 1～R9. 10. 31
池田町東・八幡地区	揖斐郡池田町	879	H29. 11. 1～R9. 10. 31
稲辺	美濃加茂市	64	H29. 11. 1～R9. 10. 31
大森	可児市	470	H29. 11. 1～R9. 10. 31
大矢元	郡上市	79	H29. 11. 1～R9. 10. 31
寺河戸	瑞浪市	39	H29. 11. 1～R9. 10. 31
西山	中津川市	335	H29. 11. 1～R9. 10. 31
恵那後田	恵那市	40	H29. 11. 1～R9. 10. 31
串原ペルグラヒアリゾート	恵那市	141	H29. 11. 1～R9. 10. 31
武並	恵那市	834	H29. 11. 1～R9. 10. 31
久々野	高山市	106	H29. 11. 1～R9. 10. 31
平湯	高山市	470	H29. 11. 1～R9. 10. 31
脇谷	飛騨市	543	H29. 11. 1～R9. 10. 31
山田湖	飛騨市	87	H29. 11. 1～R9. 10. 31
長良川北部	岐阜市	5,593	H30. 11. 1～R10. 10. 31
本巢南部	本巢市	3,142	H30. 11. 1～R10. 10. 31
各務原市中南部	各務原市	6,711	H30. 11. 1～R10. 10. 31
こぎろ池	海津市	12	H30. 11. 1～R10. 10. 31
南ノ池	海津市	4	H30. 11. 1～R10. 10. 31
藤古川水源池	不破郡関ヶ原町	3	H30. 11. 1～R10. 10. 31
明神の森	不破郡関ヶ原町	337	H30. 11. 1～R10. 10. 31
大野北部	揖斐郡大野町	1,638	H30. 11. 1～R10. 10. 31
中島	美濃市	52	H30. 11. 1～R10. 10. 31
千旦林・茄子川	中津川市	580	H30. 11. 1～R10. 10. 31
夕立山	恵那市	291	H30. 11. 1～R10. 10. 31
下手向	恵那市	407	H30. 11. 1～R10. 10. 31
岐阜県畜産研究所	高山市	47	H30. 11. 1～R10. 10. 31
桜野	高山市	165	H30. 11. 1～R10. 10. 31
三川	高山市	8	H30. 11. 1～R10. 10. 31
瑞穂市東部	瑞穂市	1,430	R1. 11. 1～R11. 10. 31
南濃町中部	海津市	150	R1. 11. 1～R11. 10. 31
戸海	不破郡垂井町	12	R1. 11. 1～R11. 10. 31
久々利	可児市	800	R1. 11. 1～R11. 10. 31
川辺	加茂郡川辺町	705	R1. 11. 1～R11. 10. 31
白鳥	郡上市	65	R1. 11. 1～R11. 10. 31
土岐津	土岐市	411	R1. 11. 1～R11. 10. 31
夜明けの森	中津川市	471	R1. 11. 1～R11. 10. 31
上並松	中津川市	140	R1. 11. 1～R11. 10. 31
岩屋堂	中津川市	21	R1. 11. 1～R11. 10. 31
木曾川西	恵那市	108	R1. 11. 1～R11. 10. 31
新穂高	高山市	589	R1. 11. 1～R11. 10. 31
羽島市	羽島市	4,760	R2. 11. 1～R12. 10. 31
長良川南部	岐阜市、羽島市、羽島郡笠松町、岐南町	7,090	R2. 11. 1～R12. 10. 31
長良川東部	岐阜市、各務原市	2,303	R2. 11. 1～R12. 10. 31
津屋川	海津市	80	R2. 11. 1～R12. 10. 31
揖斐高原	揖斐郡揖斐川町	85	R2. 11. 1～R12. 10. 31
横蔵寺裏山	揖斐郡揖斐川町	134	R2. 11. 1～R12. 10. 31
池田の森	揖斐郡池田町	230	R2. 11. 1～R12. 10. 31
小金田、倉知内津保川流域	関市	35	R2. 11. 1～R12. 10. 31
下田	加茂郡八百津町	280	R2. 11. 1～R12. 10. 31
八幡城山	郡上市	122	R2. 11. 1～R12. 10. 31
松の木	養老郡養老町	11	R3. 11. 1～R13. 10. 31
南宮山	不破郡垂井町	53	R3. 11. 1～R13. 10. 31
やすらぎの森	可児市	15	R3. 11. 1～R13. 10. 31
富野	関市	185	R3. 11. 1～R13. 10. 31
古城山	美濃市	225	R3. 11. 1～R13. 10. 31
中山	美濃市	68	R3. 11. 1～R13. 10. 31

〔資料〕 県環境生活政策課調べ

③特定猟具使用禁止区域（続き）

単位：面積（ha）

名 称	所 在 地	面 積	指 定 期 間
脇之島	多治見市	660	R3. 11. 1～R13. 10. 31
河合	土岐市	75	R3. 11. 1～R13. 10. 31
稲荷山	中津川市	76	R3. 11. 1～R13. 10. 31
椈の湖	中津川市	21	R3. 11. 1～R13. 10. 31
大正村明智の森	恵那市	78	R3. 11. 1～R13. 10. 31
飛騨古川	飛騨市	758	R3. 11. 1～R13. 10. 31
流葉	飛騨市	435	R3. 11. 1～R13. 10. 31
川原・中瀬	下呂市	85	R3. 11. 1～R13. 10. 31
岐阜ファミリーパーク	岐阜市	230	R4. 11. 1～R14. 10. 31
武儀川	山県市	220	R4. 11. 1～R14. 10. 31
大江川・前川・森下	海津市	107	R4. 11. 1～R14. 10. 31
祖父江	養老郡養老町	30	R4. 11. 1～R14. 10. 31
滝田	加茂郡富加町	40	R4. 11. 1～R14. 10. 31
真名田	可児郡御嵩町	139	R4. 11. 1～R14. 10. 31
帷子	可児市	350	R4. 11. 1～R14. 10. 31
矢戸	可児市	200	R4. 11. 1～R14. 10. 31
浅間	可児市	240	R4. 11. 1～R14. 10. 31
坊地	関市	178	R4. 11. 1～R14. 10. 31
保戸島	岐阜市、関市	195	R4. 11. 1～R14. 10. 31
中池北	関市	224	R4. 11. 1～R14. 10. 31
石徹白	郡上市	305	R4. 11. 1～R14. 10. 31
大日岳	郡上市	1,065	R4. 11. 1～R14. 10. 31
池田南	多治見市	552	R4. 11. 1～R14. 10. 31
中津川	中津川市	1,037	R4. 11. 1～R14. 10. 31
福岡広恵寺	中津川市	1	R4. 11. 1～R14. 10. 31
恵那	恵那市	1,394	R4. 11. 1～R14. 10. 31
奥矢作湖	恵那市	166	R4. 11. 1～R14. 10. 31
上矢作木ノ実	恵那市	213	R4. 11. 1～R14. 10. 31
高山西	高山市	1,061	R4. 11. 1～R14. 10. 31
高山東	高山市	1,664	R4. 11. 1～R14. 10. 31
船津	飛騨市	199	R4. 11. 1～R14. 10. 31
飛騨金山の森	下呂市	54	R4. 11. 1～R14. 10. 31
平井	大垣市、不破郡関ヶ原町	313	H25. 11. 1～R5. 10. 31
北方町	本巣郡北方町	517	H25. 11. 1～R5. 10. 31
伊自良	山県市	297	H25. 11. 1～R5. 10. 31
椿野	山県市	170	H25. 11. 1～R5. 10. 31
若人の丘	土岐市	620	H25. 11. 1～R5. 10. 31
中垣外	中津川市	316	H25. 11. 1～R5. 10. 31
中野方	恵那市	102	H25. 11. 1～R5. 10. 31
蛭川西	中津川市	154	H25. 11. 1～R5. 10. 31
中川原キャンプ場	下呂市	2	H25. 11. 1～R5. 10. 31
東上田ダム湖	下呂市	26	H25. 11. 1～R5. 10. 31
京ヶ洞	山県市	70	H26. 11. 1～R6. 10. 31
池辺	養老郡養老町	103	H26. 11. 1～R6. 10. 31
広見	可児市	516	H26. 11. 1～R6. 10. 31
坂戸	可児市	54	H26. 11. 1～R6. 10. 31
梨割山	富加町	610	H26. 11. 1～R6. 10. 31
八幡・高野・大矢田	美濃市、関市	137	H26. 11. 1～R6. 10. 31
市場紋原	関市	49	H26. 11. 1～R6. 10. 31
蛭川東	中津川市	136	H26. 11. 1～R6. 10. 31
分根	恵那市	130	H26. 11. 1～R6. 10. 31
明智西山	恵那市	667	H26. 11. 1～R6. 10. 31
初矢	下呂市	80	H26. 11. 1～R6. 10. 31
金山中学校	下呂市	80	H26. 11. 1～R6. 10. 31
太郎丸	岐阜市	68	H27. 11. 1～R7. 10. 31
瑞穂市西南部	瑞穂市	1,165	H27. 11. 1～R7. 10. 31
呂久	瑞穂市	21	H27. 11. 1～R7. 10. 31
赤坂	大垣市	875	H27. 11. 1～R7. 10. 31
大垣中北部	大垣市	4,413	H27. 11. 1～R7. 10. 31
木曾三川下流	海津市	1,250	H27. 11. 1～R7. 10. 31
みのかも健康の森	美濃加茂市	191	H27. 11. 1～R7. 10. 31
田原	関市	718	H27. 11. 1～R7. 10. 31
中池	関市	21	H27. 11. 1～R7. 10. 31
横越	美濃市	183	H27. 11. 1～R7. 10. 31
テクノパーク	美濃市	128	H27. 11. 1～R7. 10. 31
中ノ棚	郡上市	123	H27. 11. 1～R7. 10. 31
西和良小学校	郡上市	26	H27. 11. 1～R7. 10. 31
深山の森	多治見市	20	H27. 11. 1～R7. 10. 31
加子母	中津川市	84	H27. 11. 1～R7. 10. 31
宮川	高山市	325	H27. 11. 1～R7. 10. 31
敷河	飛騨市	530	H27. 11. 1～R7. 10. 31
飛騨川公園	下呂市	76	H27. 11. 1～R7. 10. 31
計	141箇所	72,589	

〔資料〕 県環境生活政策課調べ

④指定猟法禁止区域（鉛製散弾の使用禁止）

単位：面積(ha)

名 称	所 在 地	面 積	指 定 期 間
東海大橋上流部	海津市	182	H16.11.1～
馬飼大橋・南濃大橋下流部	羽島市、海津市	216	H16.11.1～
長良川橋下流部	羽島市、海津市、安八郡安八町、輪之内町	261	H17.11.1～
計	3箇所	659	

〔資料〕 県環境生活政策課調べ

⑤猟区

単位：面積(ha)

名 称	所 在 地	面 積	指 定 期 間
—	—	—	—
計	0箇所	0	

〔資料〕 県環境生活政策課調べ

19. 水源地域

(1) 指定箇所数・指定面積一覧表

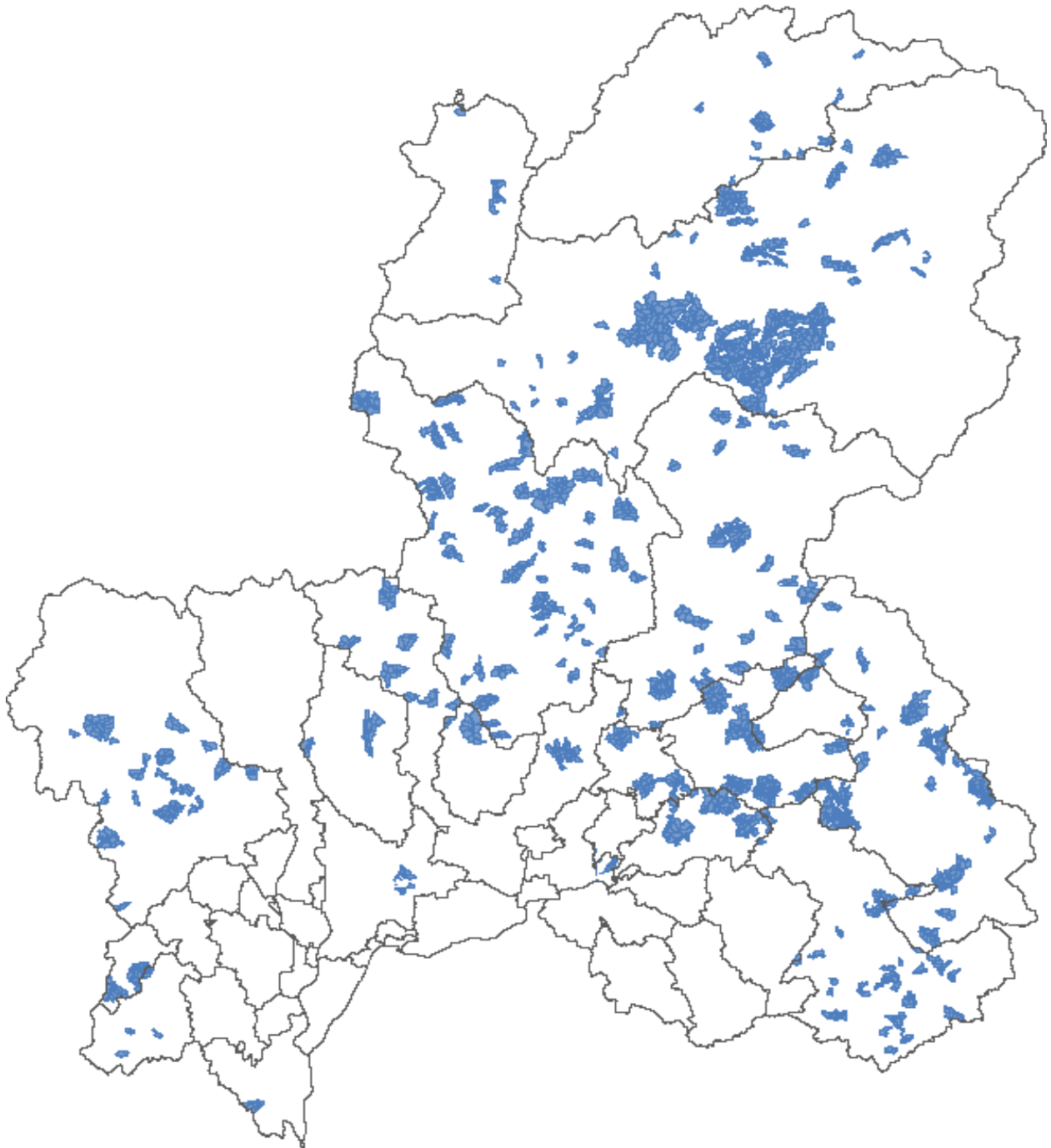
市町村名	指定箇所数				指定面積 (ha)
	上水道	簡易水道	小規模 水道施設	計	
岐 阜 市	2	-	-	2	239.56
大 垣 市	-	4	-	4	693.10
高 山 市	48	-	-	48	19,155.32
関 市	10	-	-	10	2,872.66
中 津 川 市	32	-	-	32	6,368.69
美 濃 市	2	-	-	2	894.61
瑞 浪 市	-	-	-	-	(13.48)※
恵 那 市	25	-	-	25	3,148.46
美 濃 加 茂 市	1	-	-	1	140.72
山 県 市	3	-	-	3	863.94
飛 騨 市	15	-	-	15	1,227.61
郡 上 市	53	-	-	53	11,504.05
下 呂 市	2	21	2	25	5,602.27
海 津 市	1	-	-	1	202.95
関 ヶ 原 町	1	-	-	1	494.03
揖 斐 川 町	-	18	3	21	4,227.73
川 辺 町	-	-	-	-	(20.38)※
七 宗 町	-	8	-	8	1,642.81
八 百 津 町	4	-	1	5	2,747.41
白 川 町	-	8	-	8	4,926.77
東 白 川 村	-	2	-	2	535.95
白 川 村	-	3	-	3	535.72
市 町 村 計	199	64	6	269	68,024.36

[資料] 県森林保全課調べ

[注] 瑞浪市と川辺町の指定面積は、それぞれ取水箇所がある恵那市と美濃加茂市の指定面積にカウントしており、()の数値は内数の面積を示す。

(2) 水源地域の指定状況

凡例
水源地域 



〔資料〕 県森林保全課調べ

附 属 资 料

附 1 森林研究所及び生活技術研究所研究業績

(1) 森林研究所

発刊年	研究発表者	試験・研究テーマ	報告書
2022	渡邊 他	シンポジウム「震災から10年：津波にねばり強い海岸林（もの）づくりの「これまで」と「これから」の開催	森林立地 64 1(p39-44)
〃	水谷 他	石灰施肥がクリ園における細根成長速度、細根形態と外生菌根形成に与える影響	根の研究 31 2(p61-69)
〃	久田・古川 他	高時間分解能衛星画像を用いた正規化植生指数による伐採箇所および森林被害箇所の抽出について (II) : 定量的な抽出と情報提供の試行	中部森林研究 70 (p17-18)
〃	渡邊	表土流亡の抑止効果に着目してヒノキ人工林の下層植生を分類する	現代林業 670 (p33-34)
2023	渡邊・久田 他	岐阜県郡上市における高齢スギ人工林のサイズ分布特性	森林総合研究所研究報告 22 1 (p1-11)
〃	田中・土肥	ヒノキ心去り正角を使用した3段接着重ね材の曲げ強度性能	岐阜県森林研究所研究報告 52 (p1-4)
〃	大橋	ナラ枯れ被害根株のくん蒸処理による防除効果	岐阜県森林研究所研究報告 52 (p5-7)
〃	久田	衛星画像を用いた伐採箇所等の把握について—高頻度で撮影される衛星画像の活用—	ぎふ森林研情報 92 (p1-2)
〃	片桐	シカ食害防止対策を効果的に行うために知ってほしいこと	ぎふ森林研情報 92 (p3-4)
〃	白田	森林作業道における災害の未然防止を支援する地図を提供しています	ぎふ森林研情報 92 (p5-6)
〃	水谷	キノコの栽培工程で発生する酢酸が菌糸伸長に及ぼす影響	ぎふ森林研情報 92 (p7-8)
〃	片桐	ツリーシェルターを維持管理するうえでの注意点	公立林業試験研究機関 研究成果集 (p39-40)
〃	土肥・田中	県産大径材のA材利用の拡大に向けた製品・技術開発	令和4年度森林研究所業務報告 (p1-2)
〃	上辻・水谷 他	気候変動等に対応するためのキノコ生産管理技術の開発	令和4年度森林研究所業務報告 (p3-4)
〃	渡邊・茂木・久田	美濃楮の安定生産と品質評価に関する研究	令和4年度森林研究所業務報告 (p5)
〃	渡邊・茂木・宇敷・久田 他	成長の早い苗木を用いた低コスト初期保育スケジュールの検討	令和4年度森林研究所業務報告 (p6-7)
〃	渡邊・久田・宇敷・片桐	針葉樹人工林の混交林化技術の開発	令和4年度森林研究所業務報告 (p8)
〃	和多田・白田	林地保全に配慮した森林作業道保全手法の研究	令和4年度森林研究所業務報告 (p9)
〃	片桐・大橋	ヒノキ根株心腐れ病の病原菌の解明と植栽木への感染リスクの評価	令和4年度森林研究所業務報告 (p10)
〃	宇敷・片桐・大橋	ドローンを活用した省力的なシカ対策に関する研究	令和4年度森林研究所業務報告 (p11)
〃	大橋・片桐	キノコバエ類の物理的防除技術の開発	令和4年度森林研究所業務報告 (p12)
〃	白田・和多田	山地災害リスクと地形特性を考慮した森林整備計画の研究	令和4年度森林研究所業務報告 (p13)

森林研究所（続き）

発刊年	研究発表者	試験・研究テーマ	報告書
2023	土肥・田中	コウヨウザンの乾燥性・材質および強度等に関する研究	令和4年度森林研究所業務報告（p14）
〃	久田・渡邊・宇敷	針広混交林化のための適地判定と施業指針の策定に関する研究	令和4年度森林研究所業務報告（p15）
〃	茂木・渡邊	成長に優れた苗木を活用した施業モデルの開発	令和4年度森林研究所業務報告（p16）
〃	土肥・田中	用途に応じた木材製品を安定供給するための大径材の加工・利用技術の開発	令和4年度森林研究所業務報告（p17）
〃	白田・和多田	防災上管理優先度の高い路網判定技術の開発	令和4年度森林研究所業務報告（p18）
〃	上辻 他	安心安全なゲノム編集技術の開発が拓く環境配慮型のシイタケ実用品種の開発	令和4年度森林研究所業務報告（p19）
〃	玉木	植物の遺伝情報を用いた伊吹山の織田信長の幻の薬草園伝説の検証	令和4年度森林研究所業務報告（p20）
〃	久田	東アジア酸性雨モニタリングネットワーク 酸性雨モニタリング（土壌・植生）調査	令和4年度森林研究所業務報告（p21）
〃	上辻・水谷	特用林産物研修等事業	令和4年度森林研究所業務報告（p22）
〃	久田	水源林効果検証モデル事業	令和4年度森林研究所業務報告（p23）
〃	片桐・宇敷	県営林を活用した長伐期・非皆伐施業の調査研究	令和4年度森林研究所業務報告（p24）

[資料] 県森林研究所調べ

(2) 生活技術研究所

発刊年次	研究発表者	試験・研究テーマ	報告書
2023	山口、藤巻	木材の質感を伝達する製品提案手法の開発と家具製品への応用(第4報) 3D スキャン技術を用いた木製品のVR展示	生活技術研究所研究報告, No. 25, 2023
〃	成瀬	伝統技法と CNC 加工による新たな家具製造手法の確立(第2報) 伝統的な木組みを取り入れた木製椅子の設計	生活技術研究所研究報告, No. 25, 2023
〃	藤巻、山口、関	製品提案プロセスのデジタル化を目指したクッションの触感の可視化(第1報) クッション製品の三次元変形の可視化	生活技術研究所研究報告, No. 25, 2023
〃	藤巻、山口、関	製品提案プロセスのデジタル化を目指したクッションの触感の可視化(第2報) クッションの変形速度が触感推定に与える影響	生活技術研究所研究報告, No. 25, 2023
〃	伊藤	木材乾燥における芳香蒸留水の有用成分利用(第3報) ヒノキ芳香蒸留水抽出物のかび抵抗性試験	生活技術研究所研究報告, No. 25, 2023
〃	森茂、柴田	繰り返し衝撃に対する椅子の接合強度向上の研究(第1報) 構造解析を用いた接合部と隅木の関係性の考察	生活技術研究所研究報告, No. 25, 2023
〃	三井	超撥水処理による木材の耐水性向上(第3報) 深さ方向分析	生活技術研究所研究報告, No. 25, 2023
〃	今西	幅はぎ板の反り変形抑制技術の開発に関する研究(第3報) 幅はぎ板の構成の特徴と反り変形との関係	生活技術研究所研究報告, No. 25, 2023
〃	石原	地域材利用に向けた曲げ木工程条件の提示(第1報) 圧縮しわの低減について	生活技術研究所研究報告, No. 25, 2023
〃	関、藤巻、山口、三井	表面模様からの木材硬さ推定に関する研究(第1報) 可視光および赤外線観察画像の解析による木材硬さの推定	生活技術研究所研究報告, No. 25, 2023
〃	村田、長谷川、今西、沼澤	小径広葉樹材の有効利用技術の開発(第1報)	生活技術研究所研究報告, No. 25, 2023

[資料] 県生活技術研究所調べ

附2 森林研究所及び森林経営課の試験地・調査地の概況

育種・育苗

単位：面積(ha)

No	試験テーマ	試験地名	所在地	設定年月日	面積	樹種	所有別
1	精英樹系統種苗の遺伝特性及び地域環境適応性の検査	検定林 岐阜スギ 1号	郡上市明宝奥住	45. 6	1.5	スギ	財産区有林
2	〃	〃 〃 3号	中津川市加子母猪ノ谷	46. 5	1.5	〃	〃
3	〃	〃 〃 5号	揖斐郡揖斐川町日坂	47. 6	1.5	〃	私有林
4	〃	〃 〃 7号	郡上市和良町鹿倉	48. 5	1.5	〃	〃
5	〃	〃 〃 8号	高山市荘川町三谷	49. 3	1.5	〃	共有林
6	〃	〃 〃 10号	飛騨市河合町二ツ屋	49. 6	1.5	〃	私有林
7	〃	〃 〃 11号	高山市上宝町双六	〃	1.5	〃	〃
8	〃	〃 岐阜クロマツ 2号	多治見市月見町	49. 6	1.5	クロマツ	〃
9	〃	〃 〃 3号	土岐市泉町北山	50. 5	1.5	〃	市有地
10	〃	〃 岐阜スギ 13号	下呂市萩原町山之口	〃	1.5	スギ	財産区有林
11	〃	〃 〃 14号	恵那市串原南山	〃	1.5	〃	私有林
12	〃	〃 〃 15号	郡上市八幡町那比	51. 3	1.5	〃	〃
13	〃	〃 岐阜アカマツ 5号	高山市国府町宮地	50.11	1.5	アカマツ	〃
14	〃	〃 岐阜ヒノキ 1号	美濃市上河和南ヶ洞	51. 4	1.3	ヒノキ	〃
15	〃	〃 〃 2号	高山市朝日町甲	51. 5	1.7	〃	市有林
16	〃	〃 岐阜スギ 16号	本巣市根尾能郷	51. 6	1.5	スギ	私有林
17	〃	〃 〃 18号	下呂市小坂町落合	51. 4	1.5	〃	〃
18	〃	〃 岐阜ヒノキ 3号	加茂郡八百津町八百津	52. 3	1.5	ヒノキ	〃
19	〃	〃 岐阜スギ 21号	高山市清見町牧ヶ洞	52. 5	1.5	スギ	〃
20	〃	〃 岐阜ヒノキ 4号	下呂市金山町岩瀬	52.11	1.5	ヒノキ	〃
21	〃	〃 〃 5号	高山市国府町宮地	〃	1.5	〃	〃
22	〃	〃 〃 6号	揖斐郡揖斐川町西津汲	53. 5	1.5	〃	町有林
23	〃	〃 〃 7号	本巣市法林寺	53. 4	1.3	〃	私有林
24	〃	〃 〃 8号	郡上市和良町鹿倉	53. 5	1.5	〃	財産区有林
25	〃	〃 〃 9号	恵那市山岡町下手向	〃	1.5	〃	市有林

育種・育苗（続き）

単位：面積(ha)

No	試験テーマ	試験地名	所在地	設定年月日	面積	樹種	所有別
26	精英樹系統種苗の遺伝特性及び地域環境適応性の検査	検定林 岐阜ヒノキ 10号	中津川市福岡	53. 5	1.5	ヒノキ	財産区有林
27	〃	〃 〃 11号	高山市清見町牧ヶ洞	53. 6	1.7	〃	私有林
28	〃	〃 〃 12号	山県市長滝	54. 5	1.5	〃	〃
29	〃	〃 〃 13号	揖斐郡揖斐川町上野	55. 5	1.5	〃	公社有林
30	〃	〃 〃 14号	郡上市美並町大原	〃	1.5	〃	財産区有林
31	〃	〃 〃 15号	恵那市上矢作町乙ヶ沢	55. 4	1.5	〃	市有林
32	〃	〃 〃 16号	恵那市東野花無山	〃	1.5	〃	私有林
33	〃	〃 〃 17号	下呂市火打	55. 5	1.5	〃	公社有林
34	〃	〃 〃 18号	高山市一之宮町梨ノ木平	〃	1.5	〃	市有林
35	〃	〃 岐阜スギ 22号	揖斐郡揖斐川町坂内新穂	56. 7	1.5	スギ	〃
36	気象害抵抗性系統種苗の遺伝的特性及び地域の環境適応性の検定	〃 耐凍岐阜ヒノキ 1号	下呂市小坂町落合	61. 6	1.0	ヒノキ	〃
37	〃	〃 耐雪岐阜スギ 1号	郡上市白鳥町二日町	62. 6	1.0	スギ	私有林
38	〃	〃 耐凍岐阜ヒノキ 3号	中津川市加子母南桑原	63. 5	1.0	ヒノキ	〃
39	〃	〃 〃 4号	大垣市上石津町奥	H1. 5	1.0	〃	財産区有林
40	〃	〃 耐雪岐阜スギ 2号	飛騨市宮川町種蔵	H2. 5	1.0	スギ	共有林
41	〃	〃 〃 3号	本巣市根尾越波	H3. 5	1.0	〃	公社有林
42	〃	〃 耐凍岐阜スギ 1号	飛騨市宮川町森安	H4. 6	1.0	〃	共有林
43	〃	〃 〃 2号	揖斐郡揖斐川町戸入	H5. 11	1.0	〃	町有林

育 林

単位：面積(ha)

No	試験テーマ	試験地名	所在地	設定年月日	面積	樹種	所有別
1	下呂実験林造成試験	スギ本数管理比較実験林	下呂市小川	39. 7	0.30	スギ	財産区有林
2	〃	育林技術比較実験林	〃	39. 4	0.12	〃	〃
3	〃	スギ品種適地域性実験林	〃	39. 3	0.98	〃	〃
4	〃	適地適木林実験林	〃	40. 4	0.30	スギ ヒノキ	〃
5	加工原木林育成技術試験 他	森林文化アカデミー演習林	美濃市曾代	46. 3	33.15	ケヤキ イヌエンゴム他	県有林
6	間伐方法による複層林誘導試験	複層林誘導試験地	中津川市福岡ニッ森	58. 8	2.00	スギ	市有林
7	広葉樹の育成に関する総合試験	荘川広葉樹総合試験林	高山市荘川町六厩	59. 4	13.07	ミズナラ コナラ他	〃
8	スギ・ヒノキの長伐期施業	長伐期試験地	美濃市洲原	H1. 7	0.22	ヒノキ スギ	会社有林
9	〃	〃	郡上市美並町高砂	H1.12	0.14	ヒノキ	財産区有林
10	〃	〃	〃 八幡町川戸洞	H4. 3	0.11	スギ	私有林
11	広葉樹林の密度管理に関する研究	広葉樹二次林の除・間伐試験地	高山市清見町巢野俣	H8. 7	0.25	ミズナラ他	〃
12	間伐による水循環の変化の長期間モニタリング調査	水源林効果検証モデル事業地	加茂郡白川町佐見	H26.10	10.1	ヒノキ	県有林
13	県営林を活用した長伐期・非皆伐施業の調査研究	列状間伐による更新試験地	養老郡養老町養老公園	H27.5	0.06	〃	〃
14	低コストで手間のかからないニホンジカ採食防止技術の開発	食害防止試験地	郡上市大和町大間見	H28.6	0.55	スギ	私有林
15	〃	〃	多治見市富士見町	H30.3	0.25	ヒノキ	財産区有林
16	〃	〃	郡上市大和町島	H31.4	0.17	スギ	私有林
17	〃	〃	〃 白鳥町六ノ里	H31.4	0.17	〃	〃
18	早生樹導入指針策定に向けた試験	早生樹導入指針策定に向けた試験地	岐阜市山県岩	R1.11	0.50	コウヨクガン	〃
19	瑞浪市初期保育試験林	下刈り省略試験地 シカ食害防止試験地 早生樹導入指針試験地	瑞浪市稲津町小里	H4. 1	0.50	ヒノキ ヒノキ コウヨクガン	市有林

薬木・薬草展示林

単位：面積(ha)

No	試験テーマ	試験地名	所在地	設定年月日	面積	樹種	所有別
1	希少有用植物の増殖と林床栽培に関する研究	薬木・薬草展示林	下呂市萩原町四美	H16. 6	0.34	ヒノキ	県有地
2	植物ポリフェノール等の健康増進成分に関する研究	〃	〃	〃	〃	〃	〃
3	地域特産サンショウの優良苗の安定的生産管理技術に関する研究	〃	〃	〃	〃	〃	〃
4	希少有用植物の増殖と林床栽培に関する研究	〃	〃 羽根	〃	0.18	スギ ヒノキ	私有林

森林モニタリング

単位：面積(ha)

No	試験テーマ	試験地名	所在地	設定年月日	面積	樹種	所有別
1	酸性雨等森林被害モニタリング事業	酸性雨等森林被害モニタリング事業試験地	揖斐郡揖斐川町瑞岩寺	H2. 6	0.1	スギ ヒノキ	会社有林
2	〃	〃	美濃市古城山	H2. 5	0.1	ヒノキ	県有地
3	〃	〃	郡上市美並町高砂	H2. 5	0.1	〃	会社有林
4	〃	〃	加茂郡東白川村神土	H2. 6	0.1	〃	私有林
5	〃	〃	飛騨市神岡町寺林	H2. 5	0.1	スギ	市有林
6	〃	〃	高山市清見町夏厩	H2. 6	0.1	カラマツ	〃
7	〃	〃	下呂市下呂町小川	〃	0.1	ヒノキ	県森連有林
8	〃	〃	揖斐郡揖斐川町藤橋東横山	H3. 5	0.1	スギ	県有林
9	〃	〃	郡上市和良町鹿倉	H3. 6	0.1	〃	財産区有林
10	〃	〃	関市小屋名	〃	0.1	ヒノキ	県有地
11	〃	〃	大野郡白川村保木脇	〃	0.1	スギ	村有林
12	〃	〃	高山市朝日町青屋	〃	0.1	ヒノキ	国有林
13	〃	〃	山県市伊自良長滝	H4. 6	0.1	スギ等	会社有林
14	〃	〃	本巣市根尾大河原	〃	0.1	ブナ等	国有林
15	〃	〃	瑞浪市日吉町	〃	0.1	ヒノキ	財産区有林
16	〃	〃	飛騨市古川町畦畑	〃	0.1	スギ	市有林
17	〃	〃	高山市荘川町岩瀬	〃	0.1	コナラ	会社有林
18	〃	〃	関市武儀町中之保	H5. 6	0.1	ヒノキ	財産区有林
19	〃	〃	恵那市東野保古山	〃	0.1	〃	生産森林
20	〃	〃	郡上市大和町古道	〃	0.1	スギ・ヒノキ	市有林
21	〃	〃	下呂市萩原町四美	〃	0.1	ヒノキ	〃
22	〃	〃	高山市丹生川町大沼	〃	0.1	スギ	〃
23	〃	〃	海津市南濃町駒野奥条入会	H6. 6	0.1	ヒノキ	財産区有林
24	〃	〃	揖斐郡揖斐川町藤橋門入	〃	0.1	スギ	会社有林
25	〃	〃	下呂市小坂町赤沼田	〃	0.1	ヒノキ	市有林
26	衰退森林健全化技術対策事業	衰退森林健全化技術対策事業試験地	美濃市古城山	H4. 12	0.32	〃	県有地
27	東アジア酸性雨モニタリングネットワーク事業	酸性雨モニタリング(土壌・植生)調査試験地	山県市伊自良長滝	H15. 10	0.1	ヒノキ	生産森組
28	〃	〃	郡上市大和町古道	H16. 10	0.1	〃	市有林

[資料] 県森林研究所、県森林経営課及び県環境管理課調べ

附3 森林・林業関係当初予算（一般会計）

単位：百万円

区分	合計	造林等森林整備費	治山費	自然保護費	林道費	林業生産流通対策費	森林組合等担い手対策費	試験研究及び普及指導等費	災害復旧費	その他
昭34	652	173	194	2	125	31	5	17	13	92
35	831	168	285	2	142	23	6	19	78	107
36	947	192	366	3	170	30	6	15	117	49
37	1,138	234	470	3	212	32	10	17	103	56
38	1,182	266	502	3	233	35	13	20	64	45
39	1,551	337	592	20	285	33	13	18	46	206
40	1,593	341	590	15	290	53	16	15	25	248
41	1,880	407	608	20	286	122	16	17	127	277
42	1,964	432	649	10	284	184	11	21	75	298
43	2,337	541	815	10	371	194	12	18	44	332
44	3,024	651	979	13	638	195	12	103	57	376
45	3,632	742	1,233	14	774	214	14	118	56	467
46	4,078	861	1,507	15	762	254	21	48	58	553
47	5,028	1,131	1,934	18	888	294	23	52	116	572
48	6,354	1,513	2,433	0	984	340	123	60	256	645
49	6,800	1,948	2,380	33	982	399	124	65	150	719
50	6,724	1,910	2,097	46	873	450	126	75	191	958
51	8,882	2,381	3,067	61	1,110	539	143	77	333	1,171
52	10,895	2,751	4,217	56	1,111	650	167	123	713	1,108
53	13,966	3,144	5,507	57	2,451	938	247	104	211	1,306
54	16,139	3,757	6,195	63	3,141	1,095	276	96	60	1,455
55	18,044	4,382	6,588	72	3,306	1,224	147	103	251	1,972
56	18,270	4,272	6,674	80	3,387	1,155	141	111	262	2,189
57	18,494	4,310	6,844	84	3,542	908	175	136	210	2,285
58	19,486	4,306	7,299	217	3,757	881	154	128	275	2,469
59	19,827	4,374	7,544	225	3,780	959	172	127	155	2,490
60	20,528	4,418	7,601	241	3,866	1,079	177	148	353	2,646
61	21,780	4,698	8,090	494	4,141	1,017	193	216	199	2,733
62	22,343	4,658	8,886	282	4,035	1,031	270	199	171	2,810
63	24,681	4,930	10,524	258	4,823	940	141	147	125	2,793
平元	25,550	5,125	10,717	232	5,208	1,092	100	135	121	2,822
2	26,281	5,151	11,682	345	4,620	1,047	104	163	331	2,839
3	26,870	5,046	11,440	339	5,106	1,043	131	164	647	2,954
4	27,319	5,032	11,878	376	5,406	1,117	132	188	238	2,951
5	31,440	5,340	12,276	375	6,658	1,552	1,936	217	96	2,992
6	32,069	5,376	12,900	465	7,541	1,157	1,062	189	115	3,263
7	34,928	5,552	13,507	737	9,922	1,000	622	205	155	3,229
8	37,802	5,477	13,891	827	12,675	898	492	149	75	3,317
9	40,065	5,684	13,949	998	14,207	1,243	474	144	75	3,291
10	36,988	5,416	12,928	746	13,222	1,075	177	128	86	3,210
11	35,909	5,213	12,427	657	12,475	877	169	129	208	3,754
12	34,830	5,171	13,598	516	10,694	614	163	116	546	3,411
13	36,008	5,762	14,650	491	10,941	918	134	98	480	2,534
14	30,658	4,185	12,028	465	9,212	1,317	106	63	88	3,193
15	27,191	3,716	11,372	437	7,579	930	66	54	234	2,802
16	24,172	3,656	8,917	717	6,893	817	62	50	75	2,985
17	18,773	2,986	6,013	711	5,138	704	46	60	253	2,862
18	22,116	3,851	7,540	774	5,868	927	55	50	50	3,002
19	20,499	3,870	7,227	214	5,602	557	50	39	126	2,813

単位：百万円

区分	合計	林業総務費	林業振興費	県産材流通対策費	林道費	治山費	森林整備費	直轄事業負担金	森林研究費	林業用施設災害復旧費	治山施設災害復旧費	自然保護関連費
平19	20,499	1,599	212	1,231	5,602	7,102	4,272	125	24	101	25	205
20	19,923	1,616	214	1,111	5,290	6,811	4,457	125	25	43	25	205
21	22,464	1,592	186	4,873	4,591	6,565	4,165	125	30	119	25	193
22	17,541	2,391	195	2,814	3,463	5,044	3,290	102	32	41	25	144
23	16,895	2,223	205	1,887	3,235	5,370	3,551	102	30	83	25	184
24	18,665	2,200	1,215	1,775	2,670	5,936	4,310	102	24	113	25	295
25	26,150	2,369	1,654	3,914	3,592	9,435	4,520	163	24	165	25	290
26	20,068	2,378	1,878	2,806	2,933	5,616	3,923	102	79	57	25	271
27	20,605	2,360	2,307	1,387	3,205	6,253	4,485	102	109	135	25	237
28	20,492	2,291	1,864	1,564	2,706	5,924	5,625	102	44	50	25	297
29	19,188	2,320	2,019	1,580	2,605	5,773	4,208	102	45	263	25	248
30	21,040	2,418	2,036	1,966	2,571	5,742	5,424	102	101	202	25	453
令元	22,398	2,358	2,575	1,670	2,732	6,578	5,210	102	57	518	294	304
2	20,986	2,410	2,196	1,772	2,463	5,948	5,221	176	57	434	25	284
3	18,959	2,440	2,170	1,556	1,889	4,573	5,200	167	57	588	25	294
4	19,013	2,388	2,032	2,063	1,909	4,683	5,054	167	63	332	25	297
5	19,010	2,448	2,156	1,467	1,862	4,656	5,149	167	85	171	25	825

[注]平成19年度から、総合財務会計システムの導入による事業別執行への対応のため内容区分を変更している。

自然保護関連費は自然保護員設置費、自然環境保全対策費、自然公園費、鳥獣保護費を合わせたものである。

附4 林政年表（5-1）

年度	事 項
昭和	
20	★農林省復活。県単治山事業はじまる。林地利用試験地（関市）を林産指導所と改称。★森林資源造成法交付。
21	★森林資源造成法による証券造林はじまる。★第1次治山事業計画樹立。
22	★国有林野事業特別会計法公布（国の林政統一される）。★地方自治法公布（財産区の創設）。県林産物検定所を廃止し、地方事務所に統合。しいたけ種菌「岐阜改良1号」を県林産指導所が開発。
23	★保安林整備5ヵ年計画策定。治山4ヵ年計画スタート。★証券造林廃止。松くい虫・クリタマバチ大発生（23～26年県下でも、恵那・岐阜地方に発生し、漸次蔓延）。
24	岐阜県山林協会設立。★林野庁新設。★臨時物資需給法廃止（それに伴い、県営木材検査廃止）。★経済復興5ヵ年計画にそって造林5ヵ年計画ならびに第1次治山5ヵ年計画策定。★水源林造成事業はじまる。朝日村青屋部分林設定（岐阜大学設立記念）。
25	★森林病虫害等防除法公布。国土緑化岐阜県推進委員会発足。木炭格付条例制定。林業技術普及事業はじまる。
26	★失業対策林道事業はじまる。★農林漁業資金融通法公布（融資造林・融資林道はじまる）。県山林事務局を設置し、林政・治山・林産の3課を置く。★森林法公布（第1期森林計画制度はじまる）。★農林漁業団体再建整備法公布（森林組合改組・設立はじまる）。造林事業10ヵ年計画（27～36年）策定。第1次治山10ヵ年計画（26～35年）策定。「岐阜県の林業」創刊。岐阜県森林審議会設置。
27	県森林組合連合会改組発足。★森林火災国営保険法の一部改正。★せき悪林地改良事業はじまる。民有林保全計画（29～38年）策定。全国山林復興大会、岐阜市で開催。県営種子採取事業はじまる。★農林漁業金融公庫法公布。
28	★全林野労働組合結成。岐阜県木炭協会設立。★民有林保全計画第1期計画（28～30年）策定。林道網計画策定。★林業技術普及事業を林業改良普及事業と改める。★冷害林道～救農林道事業はじまる。★町村合併促進法公布により公有林野は大激動を受けた。木材業者等登録条例公布。
29	県林産指導所を廃止し、岐阜県林業試験場設立（後、高山市へ移転）。★保安林整備臨時措置法公布。県立公園条例制定。
30	★砂防法制定。公有林野緑化県行造林条例制定。町村合併促進県単林道及び小団地林道事業はじまる。適地適木調査事業はじまる。保育コンクールはじまる。
31	岐阜県事務所等設置条例公布。山林事業所設置。★林業技術普及員と林業経営指導員（27年設置）が統合され、林業専門技術員及び林業技術員を置く。
32	★自然公園法制定。★森林法の一部改正（森林計画制度改正）。県山林事務局が林務部に昇格。★林業技術員を林業改良指導員と改称。第2期森林計画制度及び第1期公有林経営計画制度はじまる。全国緑化大会及び植樹行事、谷汲村で開催。★民有林造林長期計画樹立。林木育種事業はじまる。新農村林道事業はじまる（37年度まで）。樹苗需給調整委員会設置。岐阜県山林会館竣工。
33	★地すべり等防止法公布。★分収造林特別措置法公布。岐阜県林業改良普及指導員資格試験条例制定。精英樹による県英採穂・採種圃の造成はじまる。岐阜県林業経営協議会設置。林業試験研究推進協議会設置。第1次森林組合振興3ヵ年計画はじまる。7.26飛騨地方に水害。
34	県民の山造成事業はじまる。特殊緊急治山及び県単災害復旧事業施行。のうさぎ捕獲奨励事業はじまる。キジの人工養殖はじまる。伊勢湾台風により県全域が被災。中濃に松くい虫大発生（34～36年）。県森連岐阜林産物共販所開設。
35	★治山治水緊急措置法公布。治山事業10ヵ年計画（35～44年）策定。★保安林改良事業はじまる。★林道改良事業はじまる。台風11・12号により中濃が被災。県森連飛騨・東濃林産物共販所開設。第2次森林組合振興3ヵ年計画決定。★白ろう病の発端が見うけられる。木炭・薪の減産。
36	★農林漁業金融公庫法の一部改正（林経資金追加）。★森林国営保険法の一部改正（気象災追加）。新県木連設立。★森林開発公団分収造林はじまる。特殊緊急治山事業実施。★山村振興林道事業はじまる。林地肥培コンクールはじまる。林業研究グループの助成事業はじまる。山村中堅青年育成研修はじまる。36.6梅雨前線豪雨により西濃・中濃が被災。第2室戸台風により県全域が被災。県下の林業労働災害率上昇。
37	★森林法の一部改正（森林計画制度の改善）。★第3期森林計画制度はじまる。銚子谷林道着工（県下最大の林道）。白山国定公園が国立公園に昇格。二種林業改良指導員（森林保護、特殊林産、林業機械）配置。保安林保護員配置。藤橋村有林及び地上権設定県有林の主伐はじまる。しいたけほだ木にシワタケ・アナタケ被害発生（37～38年）。
38	★森林組合併助成法公布。★林業信用基金法公布。★狩猟法を鳥獣保護及び狩猟に関する法律に改正。移動林業試験場、林業経営コンクールはじまる。★民有林基幹林道新設。
39	★保安林整備臨時措置法の一部改正（整備基幹10ヵ年延長）。★林業基本法公布。★鳥獣保護員設置。★第1次林業構造改善事業発足。飛騨・木曾川国定公園指定。木材業者登録条例改正（木材チップ業者追加）。森林組合拡大強化5ヵ年計画はじまる。全国森林組合大会、岐阜市で開催。岐阜県鳥獣審議会設置。林業構造改善事業促進対策協議会設置。
40	ライチョウを県鳥に指定。★山村振興法公布。治山事業5ヵ年計画（40～44年）策定。新林道網策定。林業構造改善事業はじまる（清見村・八百津町・萩原町）。9.15集中豪雨により揖斐川上流が被災。緑化促進青年隊を岐阜県林業青年研修所に改称。
41	森林企画課設置。一般製材業近代化計画策定。★入会林野近代化法公布。入会林野近代化事業はじまる。峰越連絡林道事業はじまる。いちいを県木に指定。岐阜県林業公社設立（同公社による分収造林はじまる）。

〔注〕 ★印の事項は主として全国にわたるものである。

附4 林政年表（5-2）

年度	事 項
昭和	
42	春季干害により苗畑に被害。特殊林産物生産計画策定。★林道採択基準緩和と補助率アップ。白山スーパー林道着工岐阜県林業の長期構想樹立。この年より、木材移入県になった。
43	★森林法の一部改正（森林施業計画制発足）。8. 17集中豪雨により中濃が被災（飛騨川バス転落事故）。「青年の山」づくりはじまる。県営苗畑整備統合。岐阜県林業センター設立の調査に着手。
44	木曾三川水源造成公社設立（同公社による分収造林はじまる）。林業センター建設着手。
45	谷汲村に「いこいの森」開園。岐阜県林業開発基本計画樹立。林業種苗生産事業者の登録制実施。岐阜県山林種苗共同組合設立。林業青年研修所閉所。林業センター完成。林業試験場を廃止し、林業センター・寒冷地林業試験場を置く。
46	林務部の機構改革、林政・造林・治山林道・経営普及の4課を置き、岐阜県林業短期大学校開校。森林計画コンピュータ化はじまる。飛越山地大規模林業調査対象地域の指定。飛騨産業センター工事着手。林道網調査体系が確立される。林業長期計画・林道整備5ヵ年計画策定。
47	★第2次林業構造改善事業発足。木と生活展開催。土採種規制条例制定。自然保護員設置。森林教室開講。飛越山地大規模林業調査基本計画策定。保全林整備事業はじまる。優良材生産技術体系の指導。県営木炭検査の廃止。林務部を林政部と改称。7. 13集中豪雨東濃南部を襲う。
48	★全国森林計画変更。飛越山地大規模林業調査実施計画策定。保健保安林整備はじまる。造林補助制度の全面改正。岐阜木材流通団地の用地取得・造成工事に着手。東濃実験林設置。特用林産物生産振興対策事業 はじまる。
49	★保安林整備臨時措置法の一部改正（整備期間10ヵ年延長）。岐阜県民「木の国運動」はじまる。育林促進事業はじまる。 ★森林法及び森林組合併助成法の一部改正（林地開発許可制の実施と森林組合の改善関係）。森林組合労務班を愛林隊と改称。西濃実験林設置。★林道賠償責任保険はじまる。森林開発公社岐阜地方建設部発足。
50	★「緑の国勢調査」発表（環境庁）。第1次林業構造改善事業完了。★山村振興法一部改正（有効期間10ヵ年延長）愛林の日・育林強調月間制定。特用林産物生産流通改善事業はじまる。大規模林道高山・大山線起工。岐阜木材流通団地完成。
51	★林業改善資金制度発足。中核林業振興地域特別対策事業はじまる。9. 12豪雨により県下各地が被災。揖斐郡谷汲村で全国育林祭。
52	大規模林道八幡・高山線起工。白山スーパー林道開設。第5次治山事業5ヵ年計画（52～56）策定。検査監制度発足。揖斐川バス事故。岐阜県林業基本計画策定。
53	★森林組合法制定並びに同法制定に伴う森林法の一部改正、森林法施行細則全面改正、森林組合法施行細則公布。土岐市下石橋沢地すべり地区に指定。岐阜県木材振興第10回記念大会（式典、緑と木の住いフェスティバル、木材記念市）開催。関東中部地区第15回林道研究発表大会、下呂町で開催。林道網整備計画策定。
54	★国産材産業振興資金融資制度発足。★森林総合整備事業発足。文化庁、環境庁、林野庁の三庁は、「カモシカの保護及び被害対策について」を発表。岐阜県第三次総合計画第二期実施計画策定。大垣地域モデル定住圏計画策定。
55	★新林業構造改善事業発足。★林業振興地域育成対策事業発足。★振動障害対策巡回指導事業発足。「やすらぎの森」造成事業発足。林業普及指導事業30周年記念大会開催。第24回全苗連大会岐阜市で開催。5.6豪雪により飛騨・奥美濃地方の森林被害甚大。
56	★松くい虫被害対策特別措置法制定。★基幹林業技能者育成確保対策事業発足。★森林組合林産活動強化事業発足。★緑の相談員設置事業発足。間伐促進総合対策事業発足。大規模林道関ヶ原・八幡線政令指定。7. 12梅雨前線豪雨により奥美濃地方森林被害甚大。
57	★松くい虫奨励防除事業。第2期共同水源林造成事業。★木材産業再編整備事業、木材需要拡大総合対策事業及び林産集落振興条件整備事業発足。吉城郡上宝村栃尾大サコ地内を地すべり地区に指定。岐阜県第3次総合計画第3期実施計画策定岐阜県第六次治山事業5ヵ年計画策定。岐阜県林業研究グループ連絡協議会結成20周年記念大会開催。日本木材青壮年団体連合会第27回全国会員岐阜県大会開催。大規模林道関ヶ原・八幡線起工。複層林造成事業開始。
58	★森林法及び分収造林特別措置法の一部改正（市町村森林整備計画、森林整備法人及び分収育林制度の創設）。機構改革により生活環境部廃止。自然保護、自然環境保全行政の林政部移管により自然保護課を設置。林業基本計画（59～72年度）策定。林道網整備計画策定。県営有用広葉樹林造成事業開始（用地取得）。★苗木需給安定基金創設。★土砂崩壊流出防止総合治山事業。★水土保持機能強化総合モデル事業発足。県産材需要拡大総合対策事業発足。★国産材安定供給特別対策事業発足。9. 28災害により東濃地方の森林被害大。
59	★保安林整備臨時措置法の一部改正（特定保安林の創設）。★重要流域保安林総合整備事業・林業地域活性化対策事業及び複層林造成パイロット事業発足。中部山岳国立公園50周年記念式典開催。
60	★国際森林年。★森林・林業、木材産業活力回復5ヵ年計画決定。★特定保安林整備緊急造林事業及び山地災害危険地対策事業発足。国産材供給体制整備事業実施。★第2次林業構造改善事業終了。
61	★松くい虫被害対策特別措置法の一部改正（松林の区分等）。第7次飛騨川地域森林計画の樹立。沿道森林修景パイロット事業実施。産直住宅建設促進事業発足。森林・河川緊急整備税創設岐阜県決起大会開催。中部地区治山林道協会合同連絡協議会開催。
62	★NTTの株式の売却収入の活用による社会資本の整備の促進に関する特別措置法施行。★総合保養地域整備法施行。岐阜県第4次総合計画第2期実施計画（62～65年度）策定。

〔注〕 ★印の事項は主として全国にわたるものである。

附4 林政年表（5-3）

年度	事 項
昭和	
62	沿道森林修景パイロット事業・紅葉狩りツアールート整備推進事業実施。白山スーパー林道二車線化。岐阜県木の国大学開催。
63	ぎふ中部未来博覧会開催・緑と木のむら出展。88 飛騨・高山博（食と緑の博覧会）開催。★緑と水の森林基金創設。福岡町に水土保全機能強化総合モデル事業「水土の森」完成。板取村に「21 世紀の森」開園。上宝村に「飛騨北アルプス自然文化センター」開園。きのこ産地銘柄育成事業創設「飛騨・美濃きのこちゃん」。
平成 元年	国産材供給体制整備事業（東濃地域）完了。林政部5課組織改編（自然環境対策監・森林総合利用係設置）。★みどりの日制定。★9. 7・9. 20 豪雨災害（激甚災害指定。社）木曾三川水源造成公社創立20周年記念大会。複層林整備推進全国シンポジウム開催。福岡町で東濃檜採種園造成工事着工。岐阜県きのこ料理コンクールはじまる。（社）岐阜県緑化推進委員会設立。岐阜県緑の基金創設。第3期 共同水源林造成計画樹立。★美濃中央高原基盤整備事業。★多目的保安林総合整備 事業。★ふるさと森林活性化総合対策事業。花街道モデル事業。匠の国・岐阜県伝統建築家認定事業。
2	★特用林産産地化形成総合対策事業。★林業山村活性化林業構造改善事業発足。「岐阜県森林・林業・林産業・山村基本計画」策定。岐阜県林業普及指導事業40周年記念大会。飛越山地大規模林道高山・大山線「双六～瀬戸」区間完成（神岡町～上宝村）。第6次鳥獣保護事業計画により、鳥獣保護区12箇所、特別鳥獣保護区2箇所、休猟区38箇所、銃猟禁止区域9箇所を設定。
3	★森林法の一部改正（森林整備事業計画発足）。★松くい虫被害対策特別措置法の改正及び延長。★森林組合併助成法の改正。第八次治山事業五箇年計画を策定。きのこ王国岐阜推進事業創設。広域基幹林道「白谷～タ谷線」開通。岐阜県行政情報ネットワークによる「狩猟関係事務管理システム」始動。
4	★森林整備事業計画を策定。★3省庁（国土庁・林野庁・自治省）による「森林・山村検討会」が発足。岐阜・鹿児島姉妹県盟約20周年交流事業実施（県林業グループ員鹿児島県を訪問）。県林業グループ連絡協議会30周年記念大会開催（八幡町）。グリーンフロント地域推進モデル計画策定。飛越山地大規模林道関ヶ原・八幡線「八幡区間」完成（八幡町）。
5	★ふるさと林道緊急整備事業。★公的分取林整備促進事業。★「岐阜県森林整備担い手対策基金」の創設。（以上、森林・山村検討会関連施策）。県政の重点・点検項目のひとつに「森林」。『ラブ・グリーン』キャンペーン事業の発足と「岐阜県森林愛護隊」の結成。中国江西省に友好提携五周年記念「友好の森」造成。
6	県林政部の組織改正（森林山村対策課の新設総合再編による自然環境保全課林産振興課の名称変更等大幅な再編整備）。ぎふ森林文化センター竣工。山村アドバイザー「森の交流大使」事業発足。「森の我が家確保事業」の創設。自然歩道サーター発足。林業センターに「県産材オープンラボラトリー」開所。大規模林道関ヶ原・八幡線「明宝・馬瀬」区間、高山大山線「和佐府」区間の完成。広域森林組合「揖斐郡森林組合」発足。
7	「東濃採種園」開園。「グリーンドクター認定事業」の創設。岐阜県産直住宅建設促進協議会による阪神・淡路淡路大震災（H7. 1. 17発生）被災家屋補修ボランティア終了。大規模林道高山・大山線「有峰」区間の完成と「東谷」区間の一部完成。
8	★林野三法の成立（「林業改善資金助成法・林業等振興資金融通暫定措置法の一部改正法」「林業労働力の確保の促進に関する法律」「木材の安定供給の確保に関する特別措置法」）★経営基盤強化林業構造改善事業発足。「せせらぎ溪谷県立自然公園」の指定。岐阜・鹿児島友好の森「薩摩カイコウズの森」開園。岐阜市・板取村で「森林整備協定」締結。第九次治山事業五箇年計画の策定。
9	ふるさと林道「畦畑～彦谷線」猪臥山（いぶしやま）トンネル工事着工。林道としては日本一（4,475m）。産直住宅累計2万户を達成。岐阜県林業労働力確保支援センター開設。平湯地区における「緑のダイヤモンド計画（中部山岳 国立公園内の総合整備事業）」を実施。岐阜県の名桜樹養成事業により「長寿の桜」苗木の配布開始。広域森林組合「南大野森林組合」発足（県下2番目）。第8次鳥獣保護事業計画の実施。広域基幹林道「白北線」完成。安房トンネルの開通。
10	★「森林法等の一部を改正する法律」の成立。「天生県立自然公園」の指定。ふるさと林道「野志・吉良見線」開通。「エコミュージアム関ヶ原」オープン。「森林科学研究所」開所。★「全国木炭シンポジウム」開催。★「女性森林フォーラム in ぎふ」開催。広域基幹林道「鳥越線」開通。広域森林組合「恵南森林組合」・「南ひだ森林組合」発足。「森林地理情報システム」稼働。
11	★三重県の林家で全国初のFSCの認証取得。本庁組織・機構再編。「御嶽山県立自然公園」の指定。大規模林業圏開発林道「春日・久瀬区間」開通。みどりの健康住宅モデルハウスオープン。広域基幹林道「平成～祖父川線」開通。「奥長良川名水館」竣工。九・一五豪雨災害発生。県内林業関係（治山施設・造林地等）被害額は240億円以上に。生活環境保全林「洗心の森」・「みやまの森」・「せせらぎ街道・四季の郷」開園。広域森林組合「もとす郡森林組合」発足。森林資源モニタリング調査開始。
12	★住宅の品質確保の促進等に関する法律施行。★製材などの農林物資の品質の改善等を目指したJAS法の改正、施行。★地方公共団体等に「環境にやさしい商品」を率先して購入することを義務づけるグリーン購入法成立。岐阜県森林・林業・木材産業活性化大会開催。岐阜県林業普及指導50周年記念大会開催。生活環境保全林「城山さくらの森」・「蘭丸ふるりの森」開園。流木災害監視地域の指定。
13	★林業基本法が37年ぶりに改正され「森林・林業基本法」として成立。★森林法改正。★林業融資制度改正。中部北陸自然歩道完成。広域森林組合「西南濃森林組合」発足。「岐阜県産材」認証制度スタート。高山市で森林組合活性化フォーラム開催。「岐阜県の絶滅のおそれのある野生生物―岐阜県レッドデータブック」作成。ふるさと林道「舟山～牛牧線」開通。広域森林組合「陶都森林組合」発足。岐阜県立森林文化アカデミー開学。

〔注〕 ★印の事項は主として全国にわたるものである。

附4 林政年表（5-4）

年度	事 項
平成	
14	★森林整備地域活動支援交付金制度スタート。平成14年4月5日岐阜市東部及び各務原市で林野火災発生・被災面積410ha。農山村整備局森林関係1課3室に組織改正。「望岳の道」八本原林道が完成。生活環境保全林「和良大月の森」開園。「岐阜県健康キノコ振興会」設立。ふるさと林道「畦畑～彦谷線-飛騨卯の花街道-」開通。第57回全国植樹祭の岐阜県開催内定。「山火事跡地緑の再生委員会」発足。平成14年1月の大雪による森林被害の確定・面積約2,560ha 被害額112億3千万円。「飛騨牛記念館」完成。森林基幹道「青ナギ～根山線」完成。「木の香る環境づくり県民運動推進会議」発足。
15	★我が国独自の森林認証制度の創設。ふるさと林道「則光和知線」が完成。「ぎふ山の日(八月八日)」の創設を宣言。「ふるさと沙羅」林道が開通。大規模林業圏開発林道「和良・明宝区間」開通。第57回全国植樹祭岐阜県実行委員会を設立。「岐阜県森林づくり30年構想」策定。
16	広域森林組合「中濃森林組合」「中津川市森林組合」「郡上森林組合」発足。「森の国・木の国県民協働会議」設立。23号台風により飛騨が被災。「第57回全国植樹祭基本計画」策定。
17	★「木づかい運動」の展開。第57回全国植樹祭記念事業「プレ植樹祭」の開催。広域森林組合「岐阜中央森林組合」「飛騨高山森林組合」「飛騨市森林組合」発足。「森林づくり1000人委員会」の開催。生活環境保全林「飛騨古川 朝霧の森」開園。現地機関に先駆け、本庁農林水産局、農山村整備局が林政部に改編。「持続可能な森づくり・国づくりを目指して」をテーマに飛騨高山会議を開催。ふるさと林道「神原～数河線」開通。県有林でFSC森林認証を取得。岐阜県森林づくり基本条例を制定。
18	★第57回全国植樹祭開催。「岐阜県森林づくり基本条例」施行。「岐阜県森林づくり基本計画」策定。広域森林組合「可茂森林組合」発足。生活環境保全林「乙女溪谷の森」・「白雲山やすらぎの森」開園。
19	「岐阜県森林づくり基本計画(平成19～23年度)」開始。県産材の合法性と流通履歴を証明する「岐阜証明材推進制度」創設。主要構造物に「岐阜証明材」を80%以上使用した住宅の建築費用を一部助成する「ぎふの木で家づくり支援事業」開始。5つのモデル団地で「健全で豊かな森林づくりプロジェクト」開始。平成20年1月29日に大手合板製造メーカーと県内の林業関係団体が協議し中津川市内に合板工場立地の協定締結。4つの企業等と森林づくり協定締結。ふるさと林道「阿多粕～西洞」開通。
20	★「オフセット・クレジット(J-VET)制度」の創設。「岐阜県地球温暖化防止基本条例」施行。「岐阜県地球環境の保全のための森林づくり条例」施行。3つのモデル団地で新たに「健全で豊かな森林づくりプロジェクト」開始。4つの企業等と森林づくり協定締結。(株)INAXとの間で「緑と水の子ども会議」推進に関する協定締結。「ひだ林業・建設業森づくり協議会」が設立。
21	★森林・林業再生プランの公表。「岐阜県間伐推進加速化計画」を策定。「岐阜県森林整備加速化・林業再生協議会」を設立。4つのモデル団地で新たに「健全で豊かな森林づくりプロジェクト」開始。「森・川・海ひだみの流域連携協議会」設立。3つの企業等と森林づくり協定締結。アサヒビール(株)と、県、県教育委員会との間で「緑と水の子ども会議」及び木育に取り組む協定締結。森林基幹道「洞～数河線」全線開通。
22	★第30回全国豊かな海づくり大会～ぎふ長良川大会～開催。★「森林・林業の再生に向けた改革の姿」の公表。★「東北地方太平洋沖地震」が発生。★「森林法の一部を改正する法律」が衆議院にて可決。「美濃白川 岐阜車体の森」の協定を締結。岐阜市(岐阜市林業会議)、大野町(大野町北部山麓森林整備まちづくり委員会)、垂井町(垂井町山林懇談会)の3市町で市町村森林管理委員会を設立。岐阜県と中部森林管理局との間で「岐阜県における健全で豊かな森林づくりの推進に関する覚書」を締結。「飛騨高山きつつきの森・荘川」の協定を締結。「森の合板工場」が完成。「ぎふの木づかいCO2固定量認証制度」を創設。「高山市一色・山中山地域森林整備推進協定」(「岐阜県における健全で豊かな森林づくりの推進に関する覚書」に基づく協定第1号)を締結。新たに3つのモデル団地で「健全で豊かな森林づくりプロジェクト」開始。
23	★「森林法の一部を改正する法律」が公布。「第57回全国植樹祭5周年記念大会」を下呂市にて開催。「ひだ森林整備協同組合」が設立。「恵みの森づくりコンソーシアム」設立総会を開催。「平和の森・池田」の協定を締結。「清流の国ぎふ森林・環境税」の導入が議決。「森・川・海ひだみの流域シンポジウム」を開催。サントリー「天然水の森 ぎふ東白川」の協定を締結。「東白川村新築地域森林整備推進協定」締結。「中津川市加子母地区森林整備推進協定」締結。「第2期岐阜県森林づくり基本計画」が議決。
24	「第2期岐阜県森林づくり基本計画(平成24～28年度)」開始。清流の国ぎふ森林・環境税を施行。★「森林経営計画制度」開始。環境保全モデル林を美濃市古城山に選定。★「国有林野の有する公益的機能の維持増進を図るための国有林野の管理経営に関する法律等の一部を改正する等の法律」公布。健全で豊かな森林づくりプロジェクト実績発表会を開催。★木材利用ポイント事業を開始。岐阜県水源地域保全条例を制定。
25	岐阜県水源地域保全条例を施行。「ぎふ木育30年ビジョン」策定。恵みの森づくりフォーラム2013開催。ドイツ・バーデン＝ビュルテンベルク州と森林・林業に関する覚書を締結。岐阜木質バイオマス協議会設立総会の開催。★「全国森林計画」閣議決定。第39回全国育樹祭の岐阜県開催・会場の決定。水源地域シンポジウムの開催。★「国有林野の管理経営に関する基本計画」策定。地域展開型森林づくりプロジェクト実績発表会を開催。「下呂市小坂町北東地区森林整備推進協定」締結。「エコピアの森 関」協定締結。「コカ・コーラの森」協定締結。
26	★森林経営計画制度改正(区域計画創設)。★「森林総合監理士」登録・公開制度開始。★国民の祝日「山の日(8月11日)」制定(H28施行)。木質バイオマス発電プラントが竣工(瑞穂市)。環境保全モデル林「可児市我田の森の整備推進に関する協定」締結。第23回緑の少年団全国大会開催。★長野県、広島県等で山地災害が多発。環境保全モデル林「土岐市高山城跡の森」「中津川市加子母福崎の森」選定。「清流の国ぎふ森林・林業戦略会議」開催。「清流の国・森の恵み大賞」表彰式開催。「七宗町上麻生地区森林整備推進協定」締結。住友林業と苗木安定供給体制整備事業に関する事業協定を締結。岐阜県立森林文化アカデミーとドイツ・ロッテンブルク林業大学が「林業分野における教育・人材育成、研究開発に関する連携覚書」締結。「岐阜県森林技術開発・普及コンソーシアム」設立。(株)パローとサントリーグループ2社との「森林・環境保全に向けた包括協定」締結。

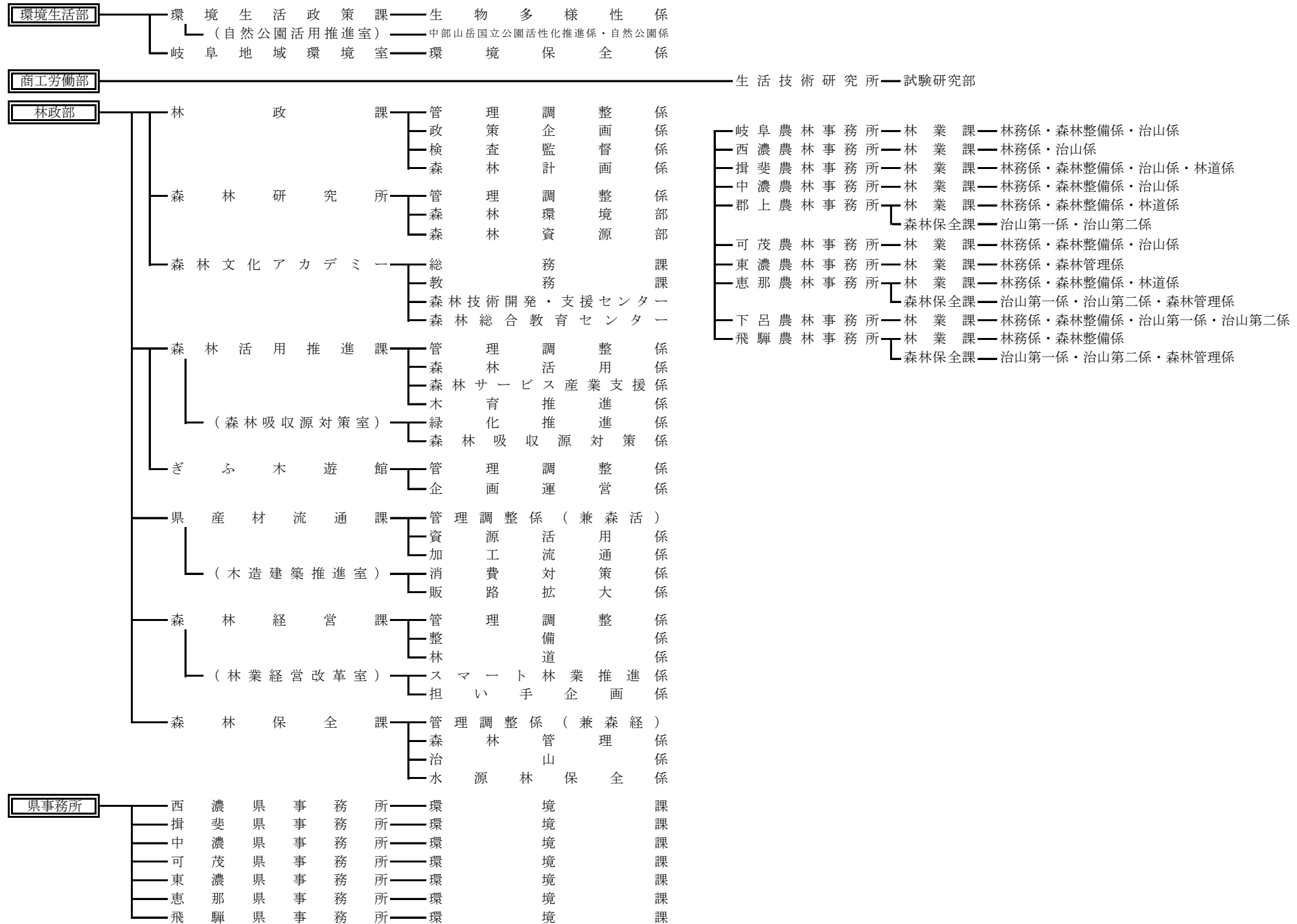
〔注〕 ★印の事項は主として全国にわたるものである。

附4 林政年表（5-5）

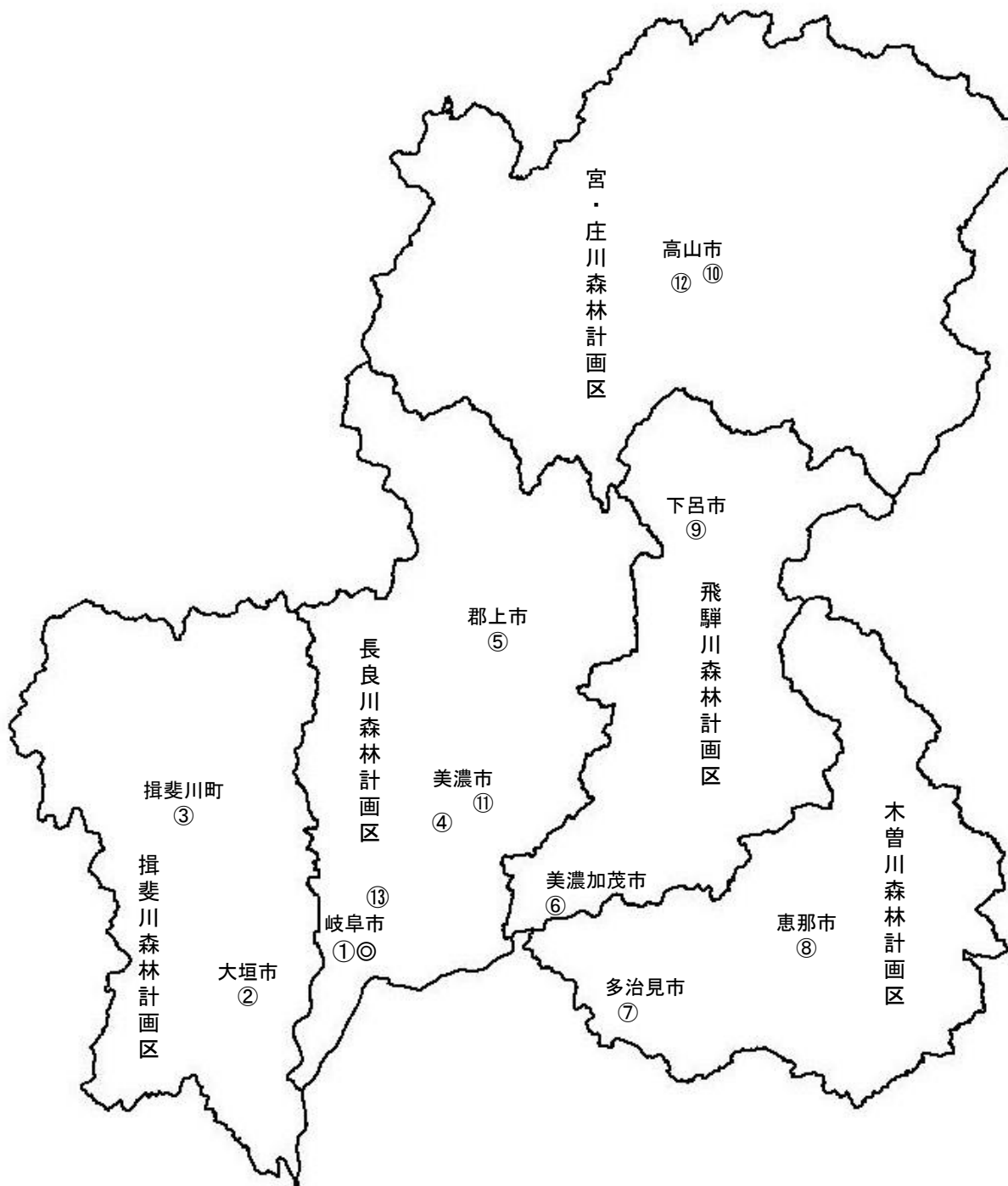
年度	事 項
平成 27	★第39回全国育樹祭開催。★森林・林業・環境機械展示実演会開催。★育林技術交流集会開催。大型製材工場が竣工（郡上市）。次世代型林業架線集材技術者養成用の欧州製タワーヤード導入。常設版「ぎふ木育ひろば」設置（令和元年度までに県内101施設）。「OKB森林共和国」協定締結。「楽天の森」協定締結。環境保全モデル林「揖斐川町城台山」選定。「WOODコレクション2016」を開催（東京都内：東京都、長野県、岐阜県共催）。
28	★森林法の一部改正（林地台帳の整備等 平成29年施行）。「第3期岐阜県森林づくり基本計画」が議決。「清流の国ぎふ森林・環境税」の平成34年3月までの期間延長が議決。「100年先の森林づくりシンポジウム」開催。「もみじ彩る川上 未来の森」協定締結。「東邦ガスの森 みたけ」協定締結。コンテナ苗生産施設「住友林業(株)岐阜樹木育苗センター」竣工。
29	「第3期岐阜県森林づくり基本計画（平成29～33年度）」が開始。「100年の森林づくり計画（森林配置計画）」の策定が全34市町村で着手。「岐阜県地域森林監理士」を5名認定。「日独林業シンポジウム2017」を開催。東京オリ・パラ選手村ビレッジプラザへの木材提供事業協力者に県と6市町村が選定。「東海化成 みんながたいけん けんこうの森」協定締結。「じゅうろくの森"みたけ"」協定締結。(株)十六銀行と「恵みの森林づくり・ぎふ木育推進に向けた包括協定」締結。
30	★「森林経営管理法」が成立（平成31年度施行）。★「平成31年度税制改正の大綱」閣議決定。★「森林環境税及び森林環境譲与税に関する法律」が成立（平成31年度一部施行）。「森のジョブステーションぎふ」を中濃総合庁舎内に開設。中国江西省林業局と林業分野における交流促進の覚書を締結。
令和 元年	「豊田合成 樹守の里」協定締結。「東京オリ・パラ選手村ビレッジプラザ提供木材出荷式」を開催。岐阜県立森林文化アカデミーとドイツ・ロッテンブルク林業大学が連携に関する覚書を延長。「令和改元記念 揖斐すめらぎの森感謝祭」を開催。「長良園 やさしさの森」協定締結。「第15回森のようちえん全国交流フォーラム in ぎふ」を開催。
2	★森林組合法の一部改正（令和3年度施行）。森林の間伐等の実施の促進に関する特別措置法の一部改正（令和3年度施行）、岐阜県水源地域保全条例を一部改正。「ぎふ木遊館」開館。「森林総合教育センター（morinos）」開所。「岐阜県伐木安全技術評価会」を初めて開催。
3	★「脱炭素社会の実現に資する等のための建築物等における木材の利用の促進に関する法律」施行。「林業労働災害レスキュー訓練」を初めて開催。岐阜県森林文化アカデミー20周年記念式典開催。日本初の森林総合教育の出前プロジェクト「morino de van（森の出番）」を開始。「第4期岐阜県森林づくり基本計画」が議決。「清流の国ぎふ森林・環境税」の令和9年3月までの期間延長が議決。
4	★森林法の一部改正（太陽光発電設備開発許可面積等 令和5年施行）。ぎふ木遊館入館者5万人達成。東濃西部養蜂・林業連携推進円卓会議を設置。岐阜県木の国・山の国県産材利用促進条例を制定。岐阜県林業・木材製造業労働災害撲滅推進協議会設立。新岐阜県庁開庁。ぎふ森のある暮らし推進協議会設立。

〔注〕 ★印の事項は主として全国にわたるものである。

附5 岐阜県森林・林業行政の組織図



〔注〕令和5年4月1日現在



附6 岐阜県管内図

※この管内図は、令和5年4月1日現在のもので、統計表の集計区分に一致する。

◎県庁

林政課・森林活用推進課・県産材流通課・森林経営課・森林保全課・環境生活政策課

- ①岐阜農林事務所
- ②西濃農林事務所
- ③揖斐農林事務所
- ④中濃農林事務所
- ⑤郡上農林事務所

- ⑥可茂農林事務所
- ⑦東濃農林事務所
- ⑧恵那農林事務所
- ⑨下呂農林事務所
- ⑩飛騨農林事務所

- ⑪森林研究所・森林文化アカデミー
- ⑫生活技術研究所
- ⑬ぎふ木遊館

岐阜県森林・林業統計書

令和4年度版

令和6年3月

編集
発行

岐阜県林政部林政課

〒500-8570 岐阜市藪田南二丁目1番1号

電話 058-272-1111 (代表)

F A X 058-278-2658

E-mail c11511@pref.gifu.lg.jp

林政課 HP <https://www.pref.gifu.lg.jp/soshiki/11511/>