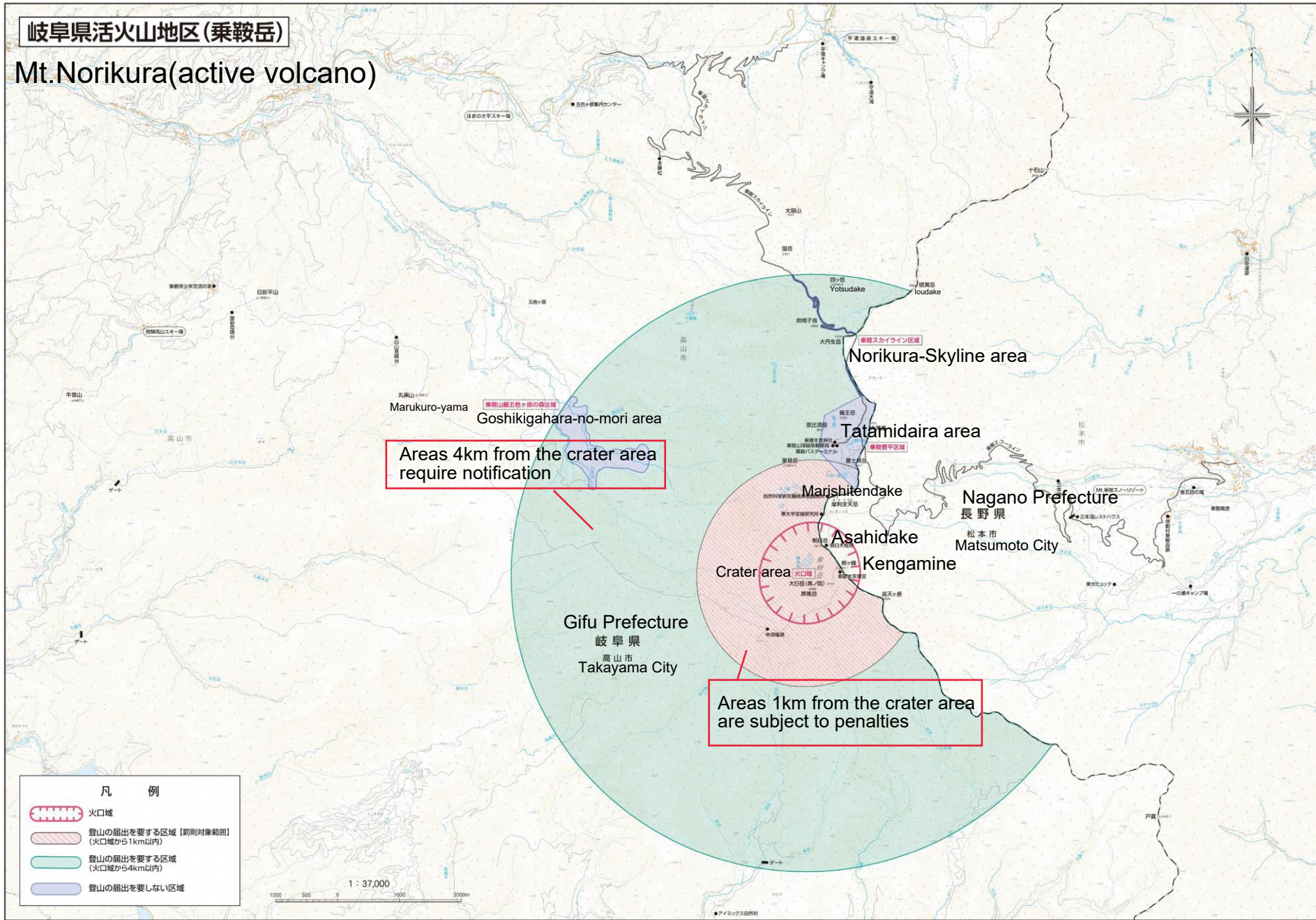


岐阜県活火山地区(乗鞍岳)

Mt. Norikura(active volcano)



Areas 4km from the crater area require notification

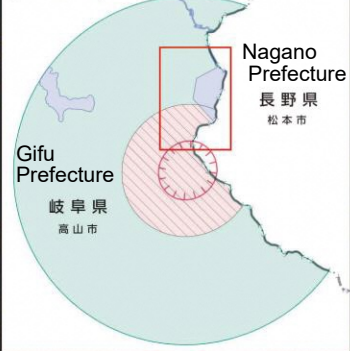
Areas 1km from the crater area are subject to penalties

- 凡 例
-  火口域
 -  登山の届出を要する区域【罰則対象範囲】(火口域から1km以内)
 -  登山の届出を要する区域(火口域から4km以内)
 -  登山の届出を要しない区域

この地図は、国土地理院長の承認を経て、国土地理院の電子地図(2000)を複製したものである。(承認番号 令文発地 第405号) 第三者が勝手に複製する場合には、国土地理院の長の承認を得なければならない。

乗鞍畳平区域拡大図

[位置図]



Areas where notification is not required for mountain climbing

Gifu Prefecture
岐阜県

高山市
Takayama City

Areas 1km from the crater area are subject to penalties

里見岳
△2824.4

Nagano Prefecture
長野県

松本市
Matsumoto City

Marishitendake

東大宇宙線研究所

Crater area

火口域

乗鞍畳平区域

Tatamidaira area

乗鞍畳平区域

恵比須岳
・2831

魔王岳
・2763

桔梗ヶ原



大黒岳
・2772

富士見岳
2817・2817

不消ヶ池

凡 例	
	火口域
	登山の届出を要する区域【罰則対象範囲】 (火口域から1km以内)
	登山の届出を要する区域 (火口域から4km以内)
	登山の届出を要しない区域

1 : 10,000





この地図は、国土地理院長の承認を得て、同院発行の電子地形図25000を複製したものである。(承認番号 令元情復、第405号) 第三者がさらに複製する場合には、国土地理院の長の承認を得なければならない。

乗鞍スカイライン区域拡大図

猫岳・2581

Areas 4km from the crater area
require notification

凡 例	
	登山の届出を要する区域 (火口域から4km以内)
	登山の届出を要しない区域

1 : 10,000



Yotsudake
四ッ岳
△2744.6

Norikura-Skyline area

乗鞍スカイライン区域

烏帽子岳
・2692

Gifu Prefecture
岐阜県

高山市
Takayama City

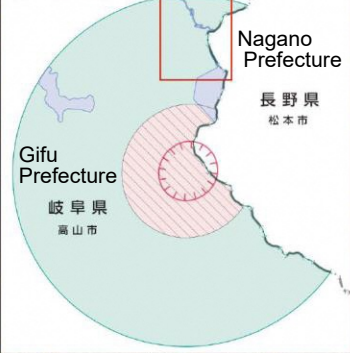
2698
大丹生岳

Nagano Prefecture
長野県

松本市
Matsumoto City

大丹生池

[位置図]



Nagano Prefecture
長野県
松本市

Gifu Prefecture
岐阜県
高山市

桔梗ヶ原

魔王岳
・2763

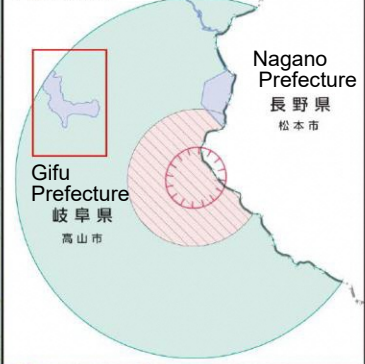
この地図は、国土地理院長の承認を得て、同院発行の電子地形図25000を複製したものである。(承認番号 令元情復、第405号) 第三者がさらに複製する場合には、国土地理院の長の承認を得なければならない。

乗鞍山麓五色ヶ原の森区域拡大図

Areas 4km from the crater area
require notification

Gifu
Prefecture
岐阜県
高山市
Takayama City

[位置図]



Areas where notification is not required
for mountain climbing

Goshikigahara-no-mori area

乗鞍山麓五色ヶ原の森区域

岩井谷

- 凡 例
- 登山の届出を要する区域 (火口域から4km以内)
 - 登山の届出を要しない区域

1 : 10,000

