

岐阜県災害対策本部員会議(第1回)

【日時】令和5年8月24日(木) 22:30~

【場所】5階 災害対策本部室

数値等は、速報値のため今後変更となることがある。

会議の目的

○状況の共有

○当面の対応方針

次第

- 1 気象概況
- 2 土砂災害、河川水位等の状況
- 3 被害、避難の状況
- 4 各部等の対応
- 5 副知事指示

1 氣象概況

<ポイント>

- ・ **大垣市**では、**土砂災害警戒情報（警戒レベル4相当）**を発表中。
土砂災害に**厳重警戒**。
- ・ 早期注意情報（警報級の可能性）を、25日明け方まで [高]、25日明け方以降 [中]

<概況>

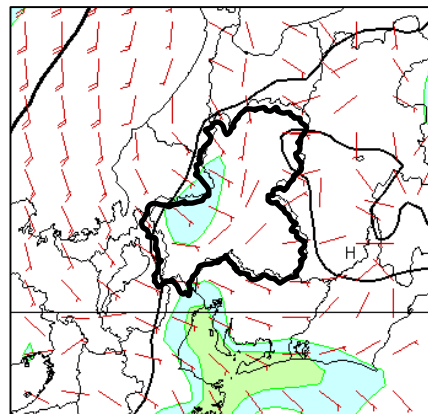
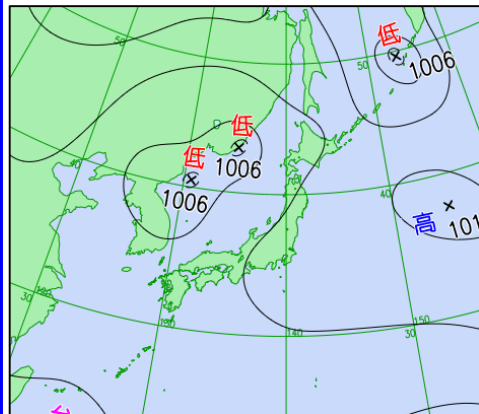
- ・ 南から暖かく湿った空気が流れ込み、大気の状態が不安定となっています。
三重県北部から発達した雨雲が北上し、局地的に雷を伴った激しい雨が降っている所があります。同じような場所に降り続き、これまでに降った雨により地盤の緩んでいる所がある。

天気図と今後の雨雲の予想

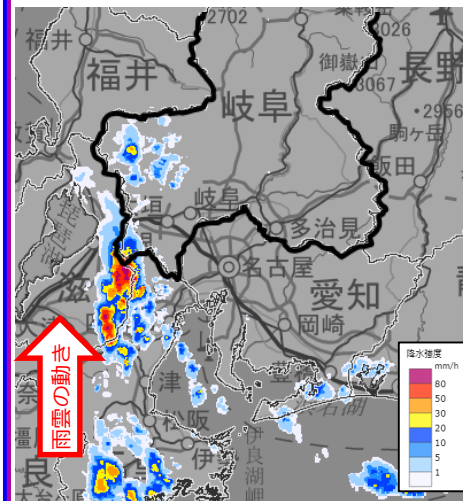
25日09時の予想天気図

(予報資料による降水予想)

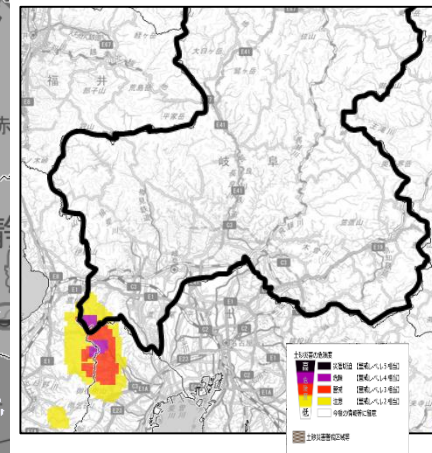
25日06時



雨雲の動き
(25日21時20分)



土砂キキクル
(25日21時30分)



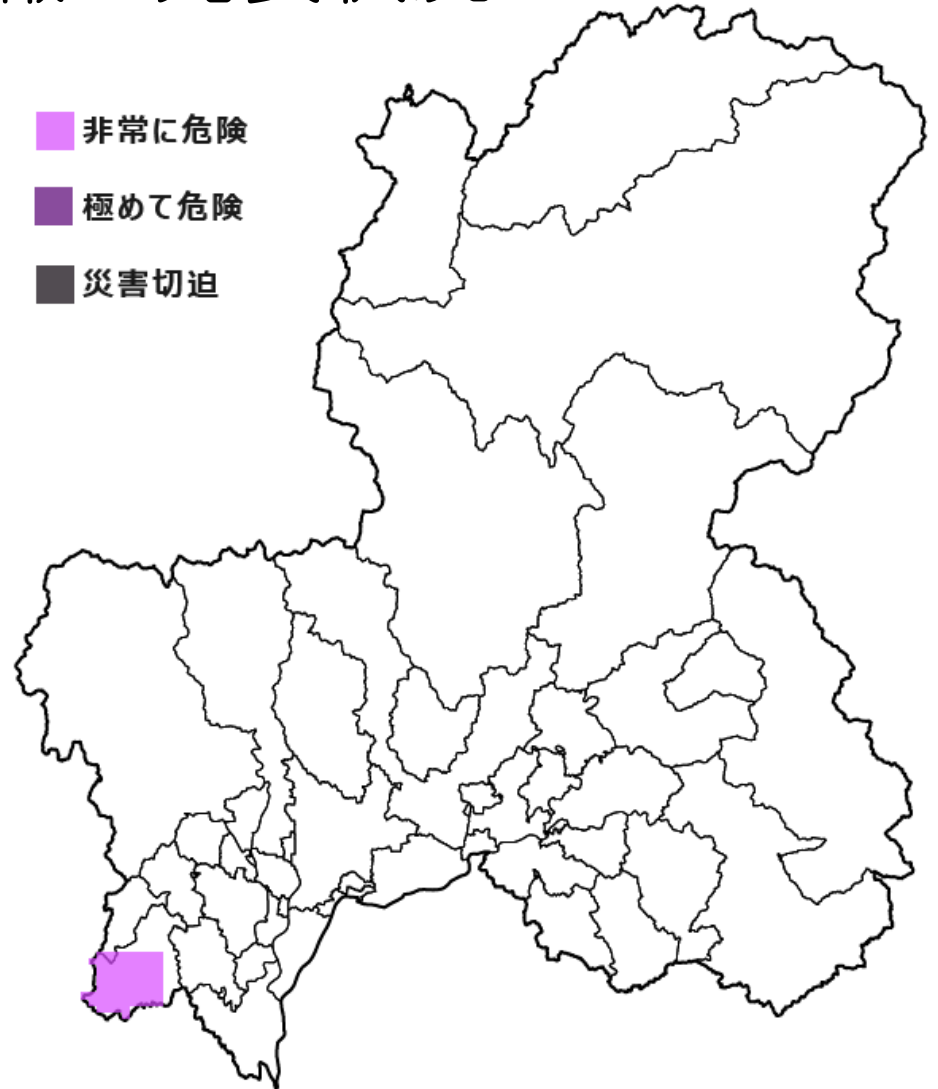
2 土砂災害、河川水位等の状況

県内の土砂災害に関する状況

県内の土砂災害警戒情報の発表状況

発表時刻	発表市町村
8/24 21:10	大垣市

- 非常に危険
- 極めて危険
- 災害切迫



県内の河川に関する状況

(1) 県内の河川の状況

現時点で、河川の大きな水位上昇は確認されていない。

県内の道路に関する状況

- (1) 災害による通行規制路線について
現時点なし
- (2) 県内の雨量通行規制路線について
県管理路線：1路線 1箇所 にて通行止め
- (3) 県内のその他の通行規制について
県管理路線：1路線 1箇所 にて通行止め
(災害発生危険性によるもの)

3 被害、避難の状況

(1) 県内の被害状況

調査中

(2) 県内の避難指示等の発令状況

<避難指示>

大垣市(21:10発令) 34世帯71人

4 各部等の対応

危機管理部

○ 災害情報集約センター内の指揮総括チーム、災害情報集約チームにおいて住民避難、被害に関する情報を収集中

農政部

○農業被害情報收集中

林政部

○林業被害情報收集中

県土整備部

- 県庁各課、各土木事務所において、情報収集体制を構築
- 気象状況等を注視し、災害が発生した場合には、迅速に対応

県警本部

○警備部長を長とする、警備本部を設置

5 副知事指示

- 各市町村におかれては、避難が必要な住民に対しては、空振りを恐れず躊躇することなく避難指示等を発令してほしい。
- この際、細心の注意をもって見極め、早めに避難情報を発令し、住民に避難行動を促すなど、適時・的確な対応を検討されたい。
- 明日にかけて、大雨が広範囲に広がる可能性もあることから、土砂災害や洪水などに関して厳重な警戒が必要であり、連絡・情報共有体制を万全にし、緊張感を持って全力で対応に当たること。