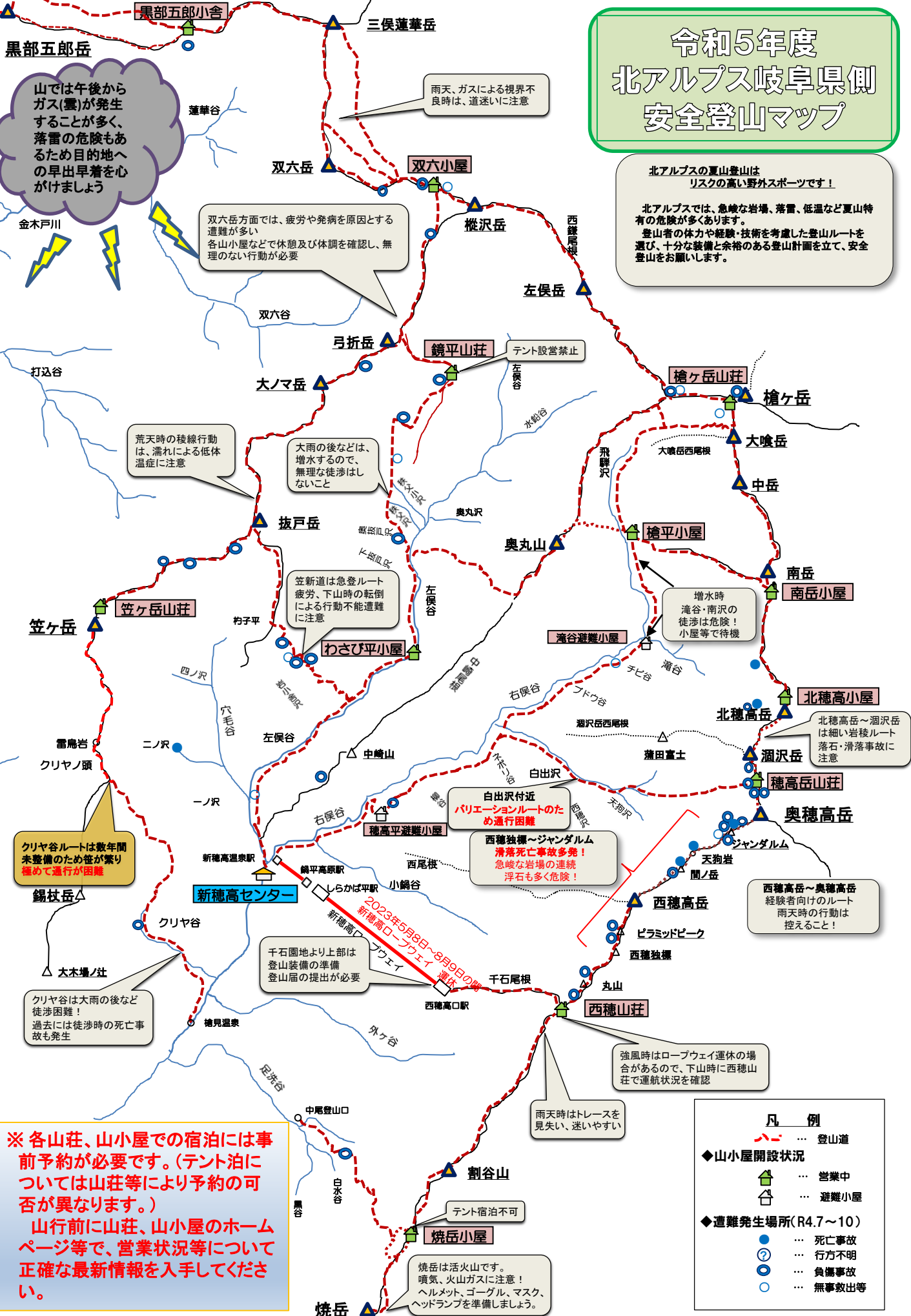


# 令和5年度 北アルプス岐阜県側 安全登山マップ

北アルプスの夏山登山は  
リスクの高い野外スポーツです！

北アルプスでは、危険な岩場、落雷、低温など夏山特有の危険が多くあります。  
登山者の体力や経験・技術を考慮した登山ルートを選び、十分な装備と余裕のある登山計画を立て、安全登山をお願いします。



山では午後からガス(雲)が発生することが多く、落雷の危険もあるため目的地への早出早着を心がけましょう

双六岳方面では、疲労や発病を原因とする遭難が多い  
各山小屋などで休憩及び体調を確認し、無理のない行動が必要

荒天時の稜線行動は、濡れによる低体温症に注意

大雨の後などは、増水するので、無理な徒渉はしないこと

笠新道は急登ルート疲労、下山時の転倒による行動不能遭難に注意

増水時  
滝谷・南沢の徒渉は危険！  
小屋等で待機

白出沢付近  
バリエーションルートのため通行困難

西穂独標～ジャンダルム  
滑落死亡事故多発！  
急峻な岩場の連続  
浮石も多く危険！

西穂高岳～奥穂高岳  
経験者向けのルート  
雨天時の行動は控えること！

千石園地より上部は登山装備の準備  
登山届の提出が必要

強風時はロープウェイ運休の場合があるので、下山時に西穂山荘で運航状況を確認

雨天時はトレースを見失い、迷いやすい

焼岳は活火山です。  
噴気、火山ガスに注意！  
ヘルメット、ゴーグル、マスク、ヘッドランプを準備しましょう。

※ 各山荘、山小屋での宿泊には事前予約が必要です。(テント泊については山荘等により予約の可否が異なります。)  
山行前に山荘、山小屋のホームページ等で、営業状況等について正確な最新情報を入手してください。

凡例

- 登山道
- ◆ 山小屋開設状況
  - 営業中
  - 避難小屋
- ◆ 遭難発生場所(R4.7~10)
  - 死亡事故
  - 行方不明
  - 負傷事故
  - 無事救出等

## 焼岳～割谷山付近の状況



焼岳北斜面 2023/07/25



焼岳山頂 2023/07/25




焼岳山頂 2023/07/25



焼岳小屋 2023/07/25

## 西穂高・丸山付近の状況




西穂RW終着駅 2023/07/25




西穂山荘 2023/07/25



西穂丸山周辺 2023/07/25



西穂独標周辺 2023/07/25



西穂高岳 2023/07/25


# 奥穂高岳山頂周辺の状況



間ノ岳 2023/07/25



ジャンダルム 2023/07/25



奥穂高岳 2023/07/25



穂高岳山荘と白出 2023/07/25



馬の背 2023/07/25



壺沢岳 2023/07/25

## キレット～中岳周辺の状況



大キレット 2023/07/25



大キレット 2023/07/25




北穂高岳 2023/07/25



北穂小屋 2023/07/25



南岳 2023/07/25



南岳小屋 2023/07/25

## 槍ヶ岳、飛騨沢付近の状況



槍ヶ岳 2023/07/25



槍ヶ岳山荘 2023/07/25



飛騨沢 2023/07/25



槍平小屋 2023/07/25



中岳、大喰岳、飛・乗越稜線  
2023/07/25



西鎌尾根 2023/07/25

## 滝谷、右俣谷周辺の状況



滝谷 2023/07/25



滝谷出合 2023/07/25



右俣谷 2023/07/25

## 双六岳、鏡平付近の状況



縦沢岳 2023/07/25



双六小屋 2023/07/25



双六岳から弓折稜線 2023/07/25



弓折分岐 2023/07/25



鏡平小屋 2023/07/25



# わさび平小屋付近の状況



わさび平小屋 2023/07/25



シシウドヶ原 2023/07/25



大ノマ岳 2023/07/25



大ノマ乗越 2023/07/25

## 笠ヶ岳、錫杖岳付近の状況



笠ヶ岳 2023/07/25



笠ヶ岳山荘 2023/07/25



穴毛谷 2023/07/25



杓子平 2023/07/25



錫杖岳 2023/07/25