
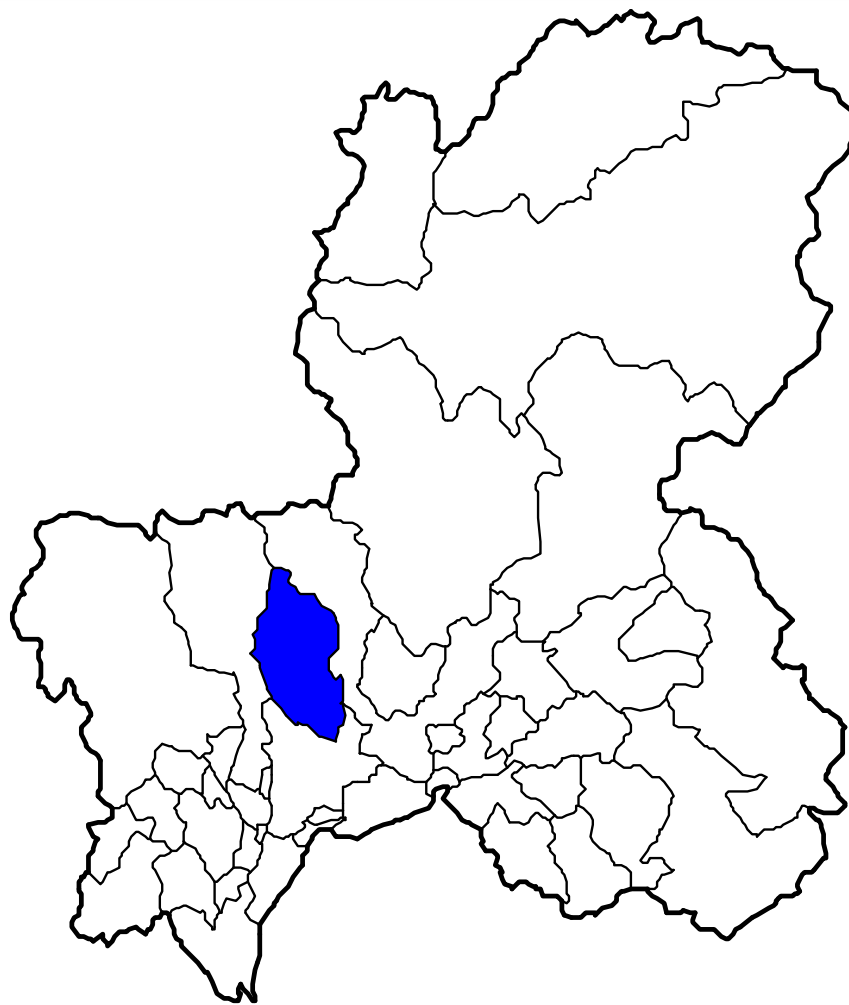


# 統計データからみた岐阜県・山県市



**ミナモ**

清流の国ぎふ  
マスコットキャラクター



**テルミー**

岐阜県統計課  
マスコットキャラクター

とうけい

# 統計って知ってるかな？

統計とは・・・

統べる

すべる  
まとめる

+

計る

はかる

- ・観察(かんさつ)
  - ・調査(ちょうさ)
  - ・実験(じっけん)
- ⇒ データの  
収集・整理(しゅうしゅう・せいり)

- ・加工(かこう)
- ・計算(けいさん)
- ・グラフ化

# 今日お話しすること

## 岐阜県と山県市の

### 「特ちょう」や「じまん」を知ろう

→ 統計データやグラフから岐阜県と山県市について学びます。

ちょうせん  
クイズに挑戦しよう

→ 統計データやグラフを見て、何の食べ物か当ててもらいます。



# 岐阜県と山県市の 「特ちょう」や「じまん」を知ろう




データを見て、岐阜県と  
山県市についてもっと知ろう



山県市の木



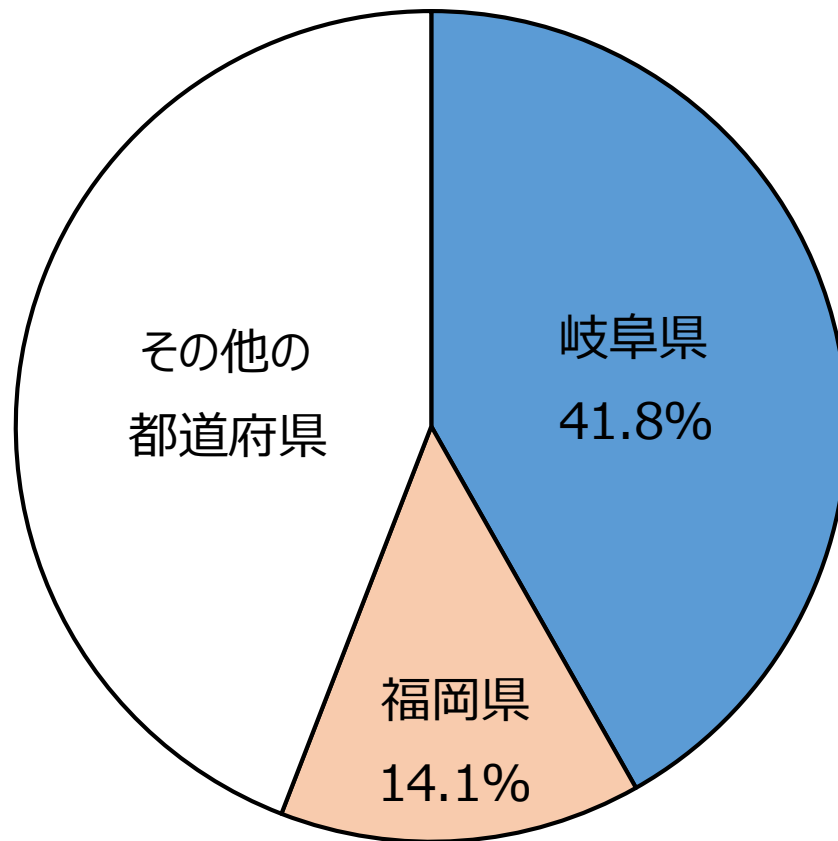
山県市の花



# 給排水用バルブ・コックの出荷額、全国1位！

きゅうはいすいよう

給排水用バルブ・コックの製造品等出荷額



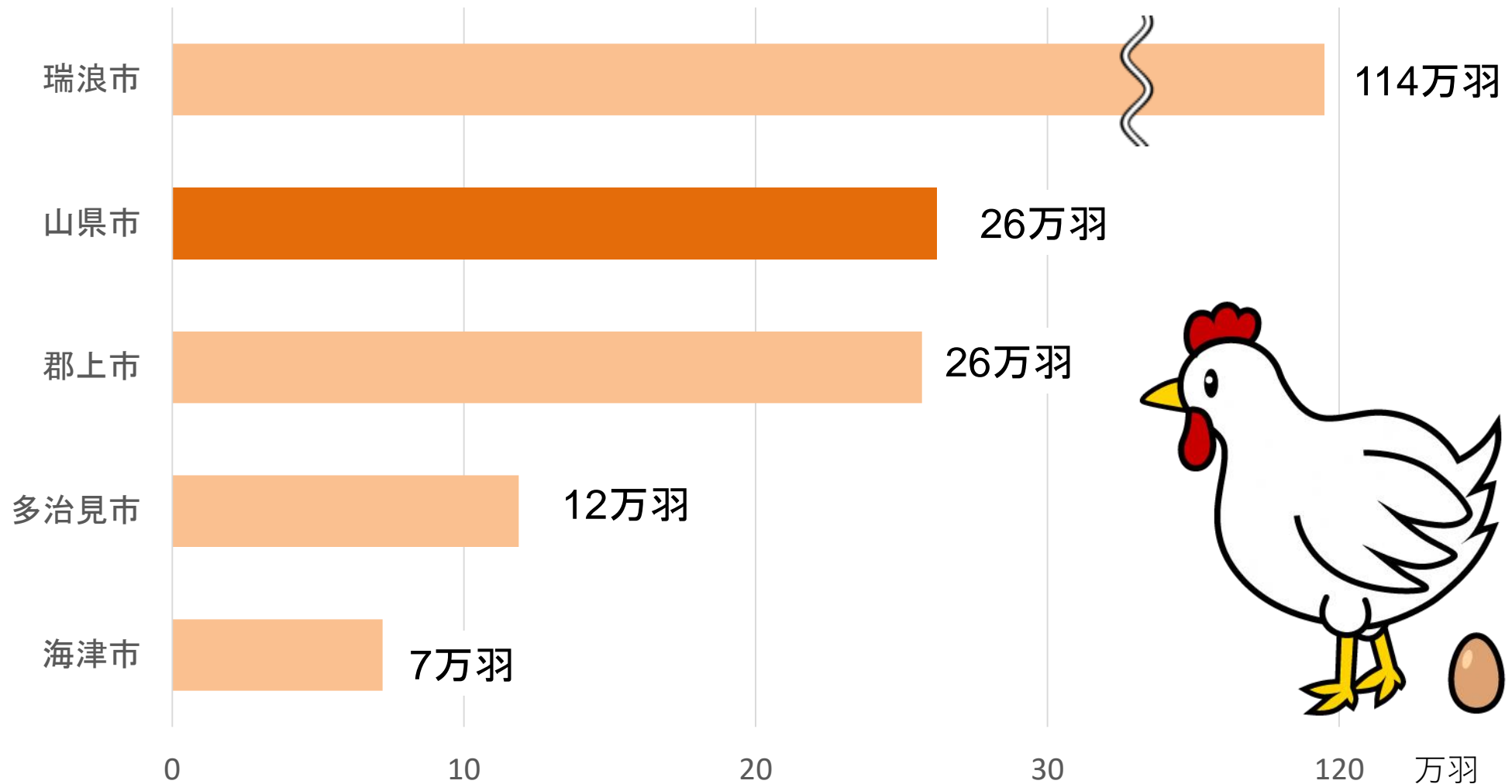
給排水用バルブ・コックは、  
山県市が発祥の地と  
言われているよ！



出典：「令和3年(2021年)経済センサス-活動調査-」従業者4人以上の事業所が対象、なお、秘匿となっているものは除いたランキング。

# 採卵鶏の飼育数が、県内2位！

岐阜県の採卵鶏飼養頭羽数（上位5市町村）





# 岐阜県のシンボル





## 問題 1

岐阜県の花は「れんげ」、木は「イチイ」、  
鳥は「ライチョウ」です。  
では、魚はなんでしょう？


- ① こい    ② あゆ    ③ さけ



岐阜県の特ちょうを表しているものばかりだよ。




# 岐阜県の「花」「木」「魚」「鳥」 ～シンボルは県の特徴を示しています～




県民からの公募により、「郷土の花」として選ばれました。春のやさしい風景によく似合う花として知られています。

**県の花：れんげ**




あゆは、美しい姿と良い香りで大切にされており、岐阜県のアユは長良川の鵜飼とともに全国的に有名です。

**県の魚：あゆ**



昔、この木で笏(しゃく)を作って天皇にさしあげたところ正一位という位を受けました。それ以来、イチイと呼ばれていると伝えられています。

**県の木：イチイ**



ライチョウは、日本アルプスのうちでも、2,400メートル以上の高い山に住み、羽毛は、夏は褐色、冬は白に変わります。国の特別天然記念物に指定されています。

**県の鳥：ライチョウ**

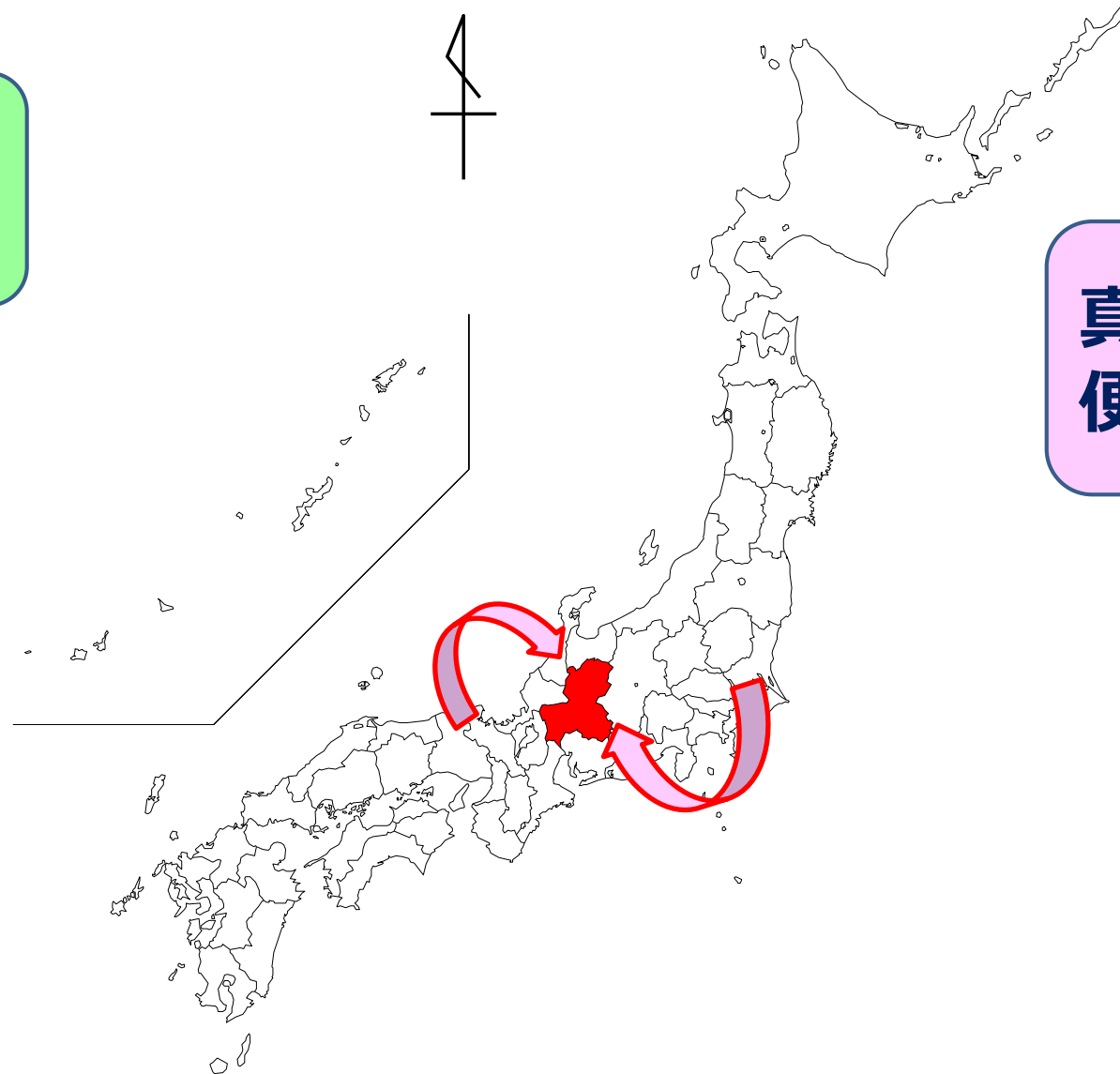


し ぜん き こう  
**自然と気候**



岐阜県は日本の真ん中にある。  
東京、大阪、名古屋に近く便利なところ。

日本の真ん中を表  
す統計があるよ。



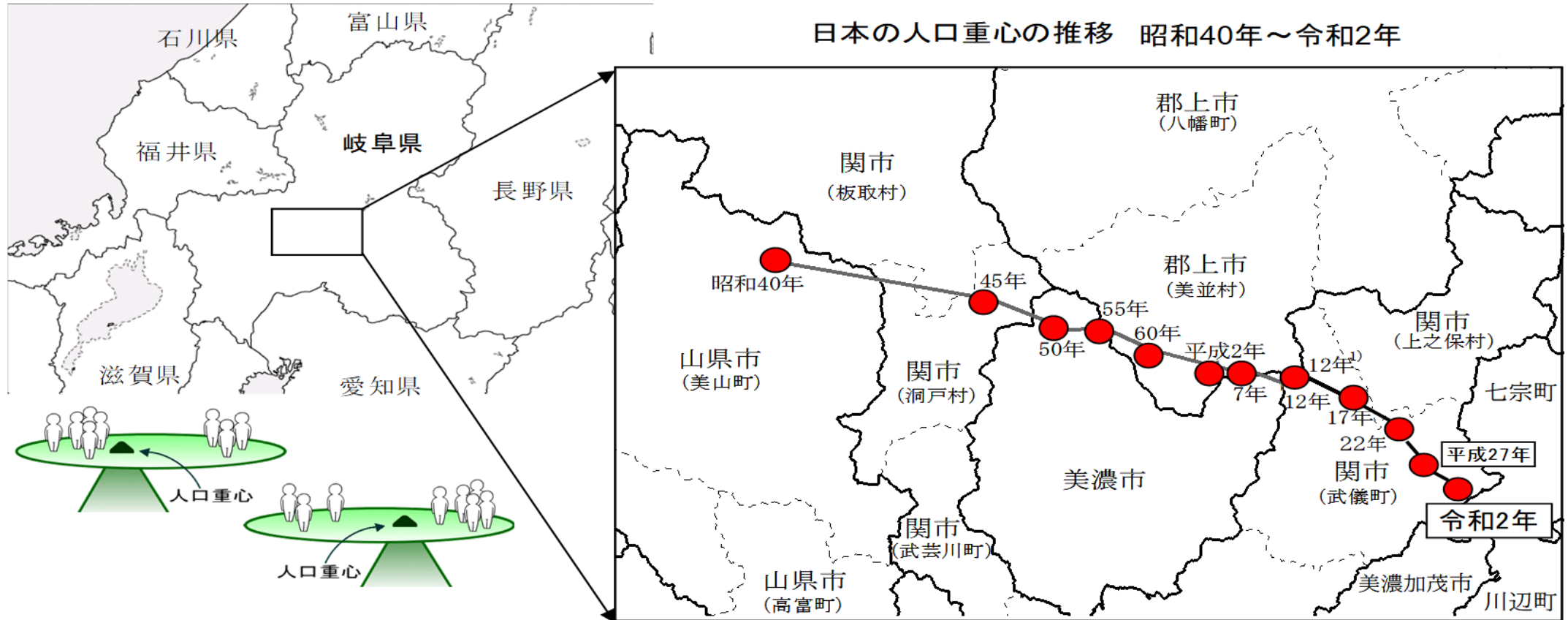
真ん中だから  
便利だね。



# 日本の真ん中ぎふ ～日本のヘソ「人口重心」がある～

じんこうじゅうしん

「人口重心」とは、人口の1人1人が同じ体重と仮定して、日本の人口が、全体として釣り合うことのできる点をいう。



- 1) 平成17年に人口重心の算出方法が変更されているため、平成12年は、平成17年からの推計方法により遡及適用したものと2地点を表示している。
- 2) ( ) 内は、平成12年10月1日現在の市町村名。  
なお、人口は国勢調査人口によるため、5年毎の表示となる。

出典:総務省「我が国の人口重心ー令和2年国勢調査結果からー」

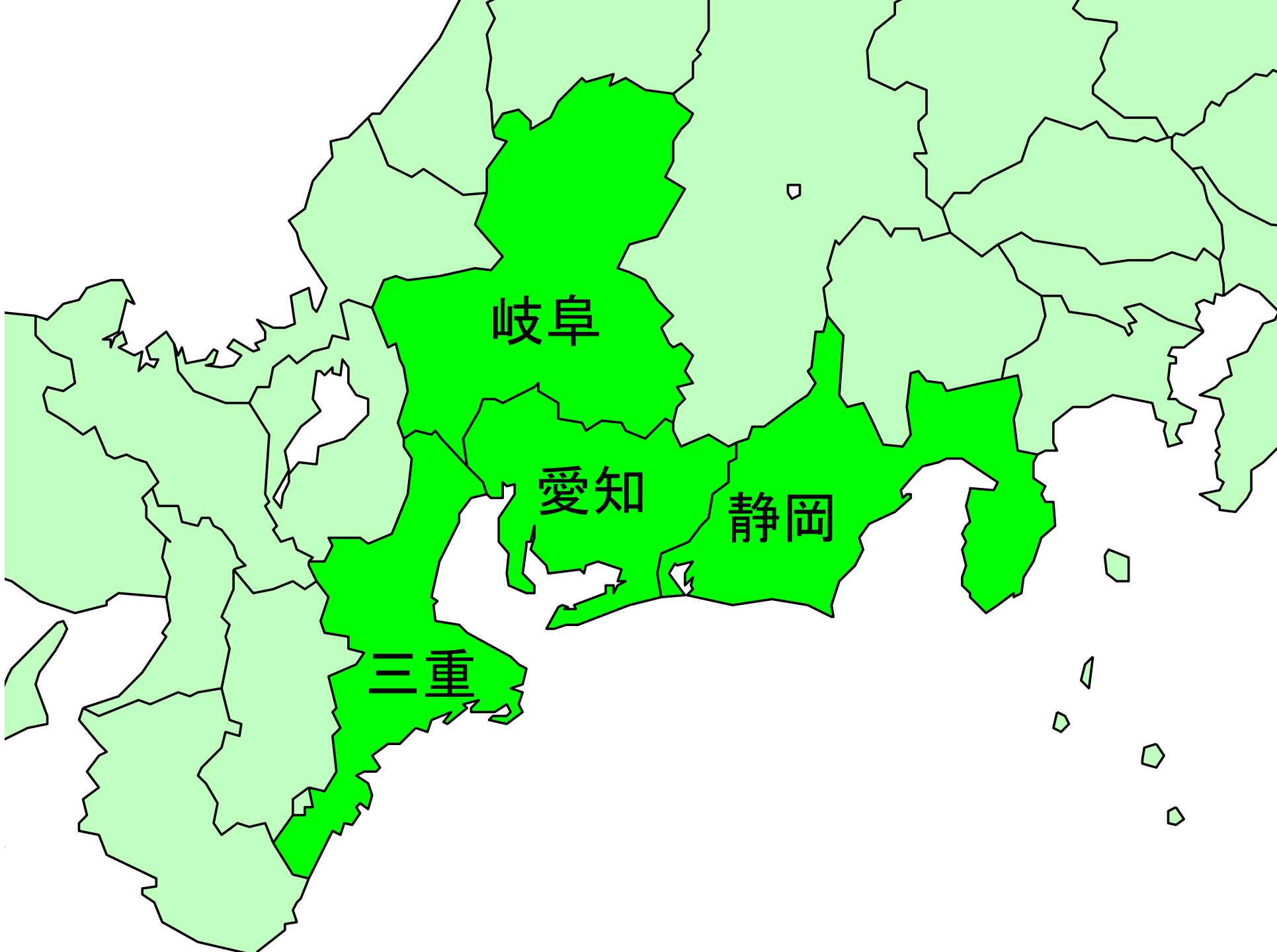
## 問題 2

ぎ ふ あ い ち み え  
**岐阜県、愛知県、三重県、**  
し ず お か  
**静岡県**の中で、一番面積  
が広いのはどこ？



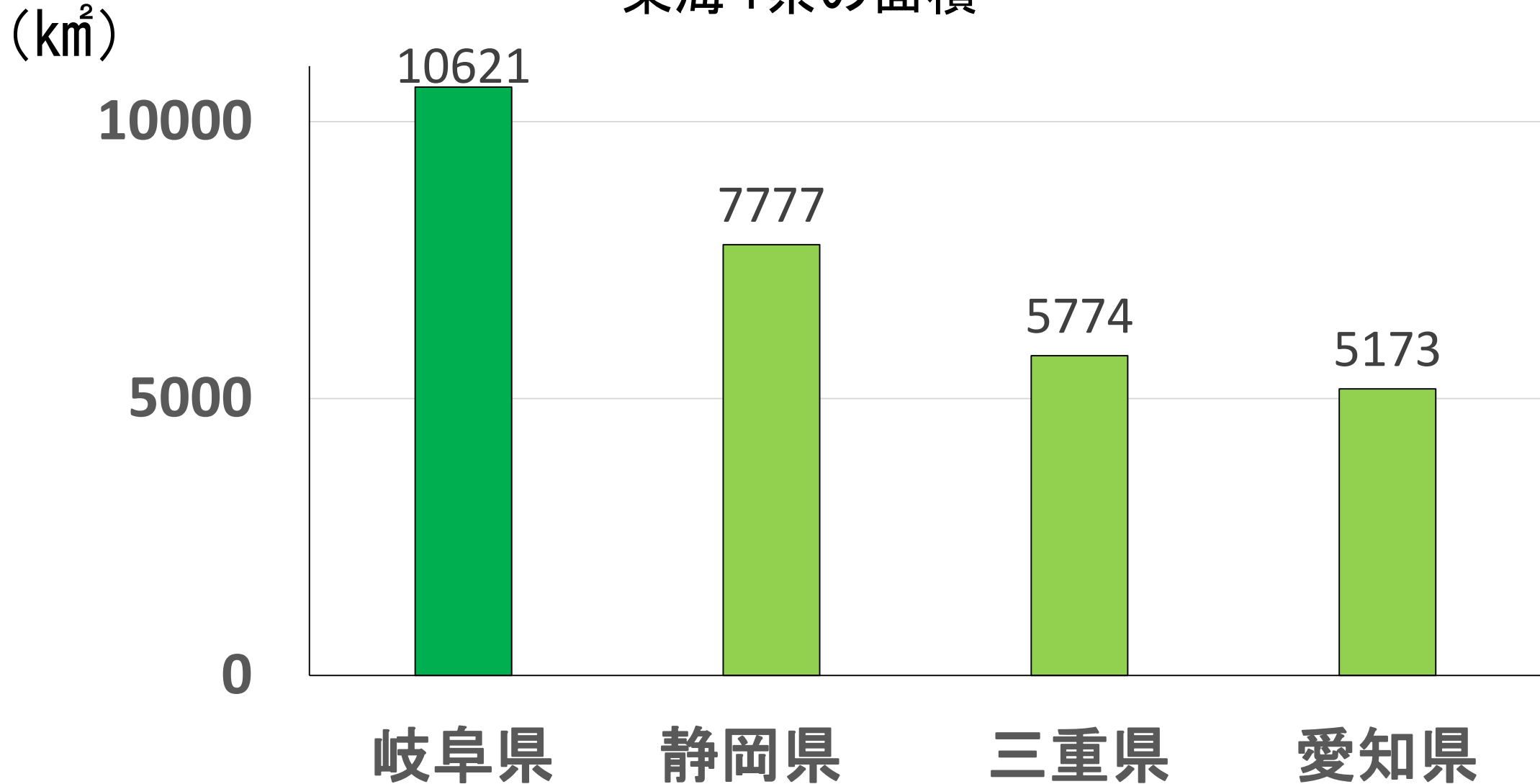
岐阜県の面積は、  
約10621km<sup>2</sup>だよ！





# 東海4県の中では、岐阜県が一番面積が広い！

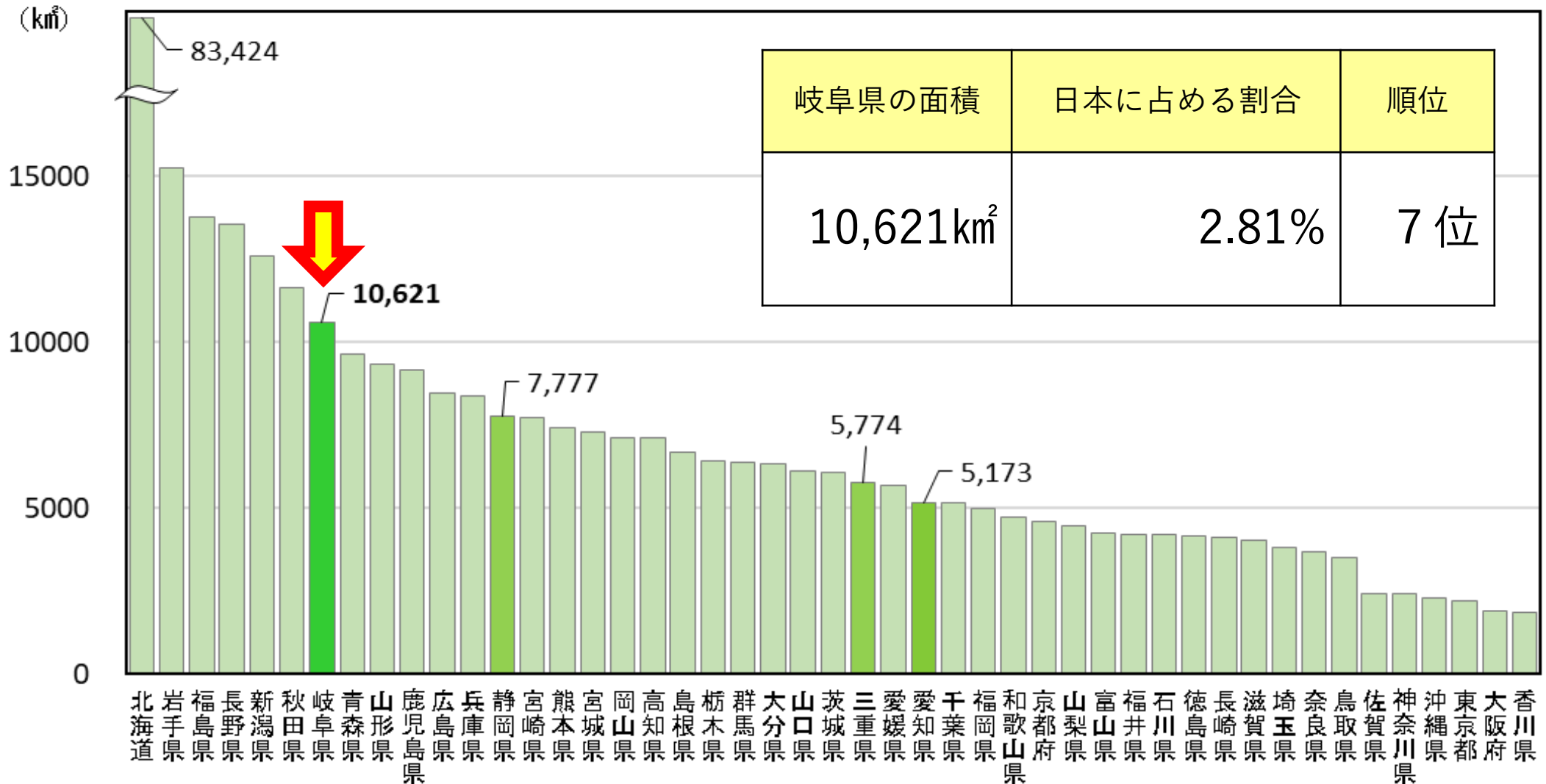
## 東海4県の面積





# 岐阜県の面積は、全国でも7番目に広い！

## 都道府県別の面積



出典：国土地理院「全国都道府県市区町村別面積調(令和5年1月1日現在)」

### 問題 3

岐阜県の土地の使われ方のうち、  
一番面積が広いのは、どんな土地？


たくち

しんりん

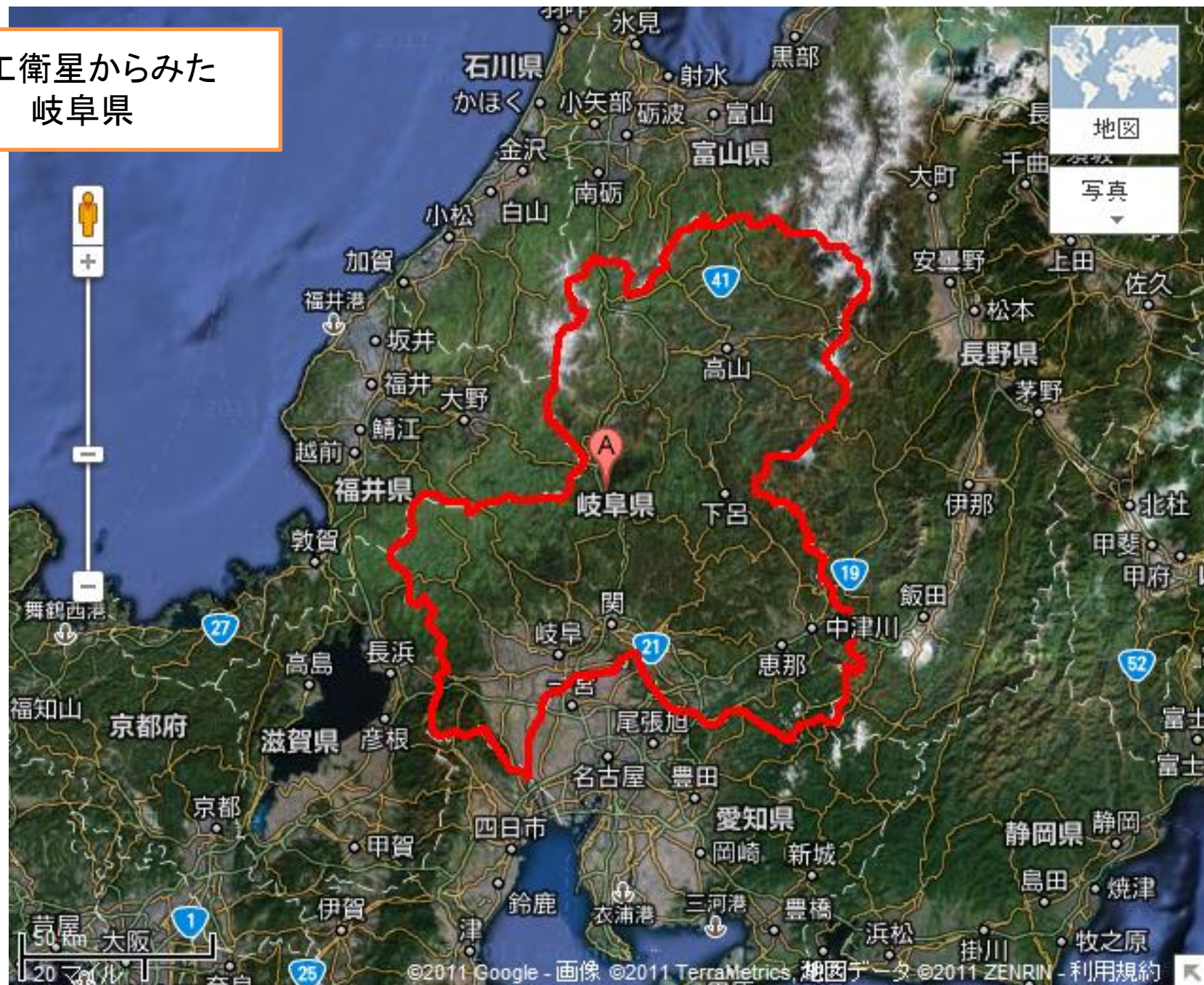
- ① 宅地      ② 森林      ③ 農地



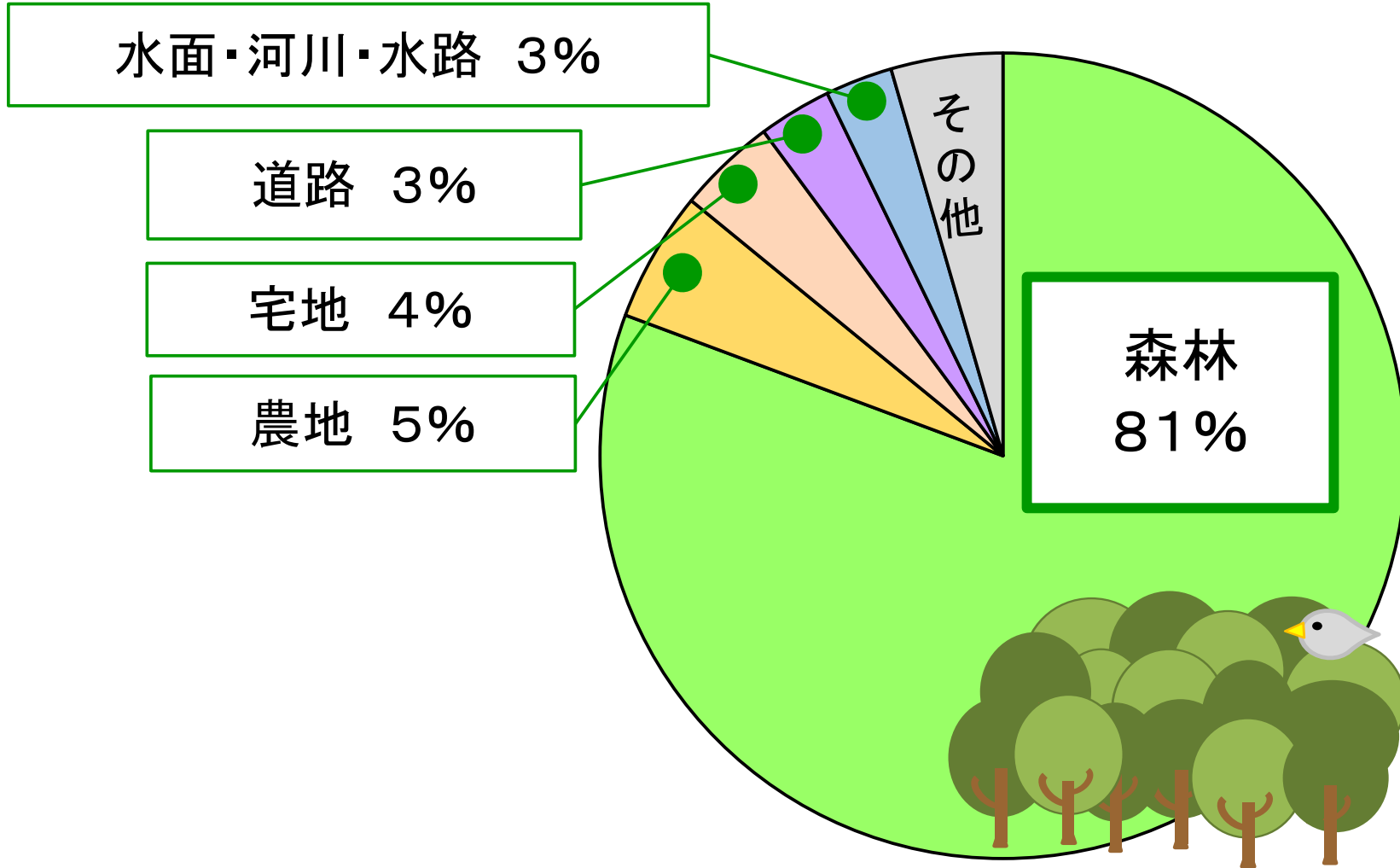
その土地の面積は、  
約8566km<sup>2</sup>だよ！



人工衛星からみた  
岐阜県



# 岐阜県の中で一番面積が広いのは森林！



森林率は全国2位！  
1位はどこだと思う？



出典：岐阜県都市政策課「市町村別、地目別面積」(令和3年10月1日現在)

# 北部は3000メートル級の山々がそびえ



新穂高ロープウェイ

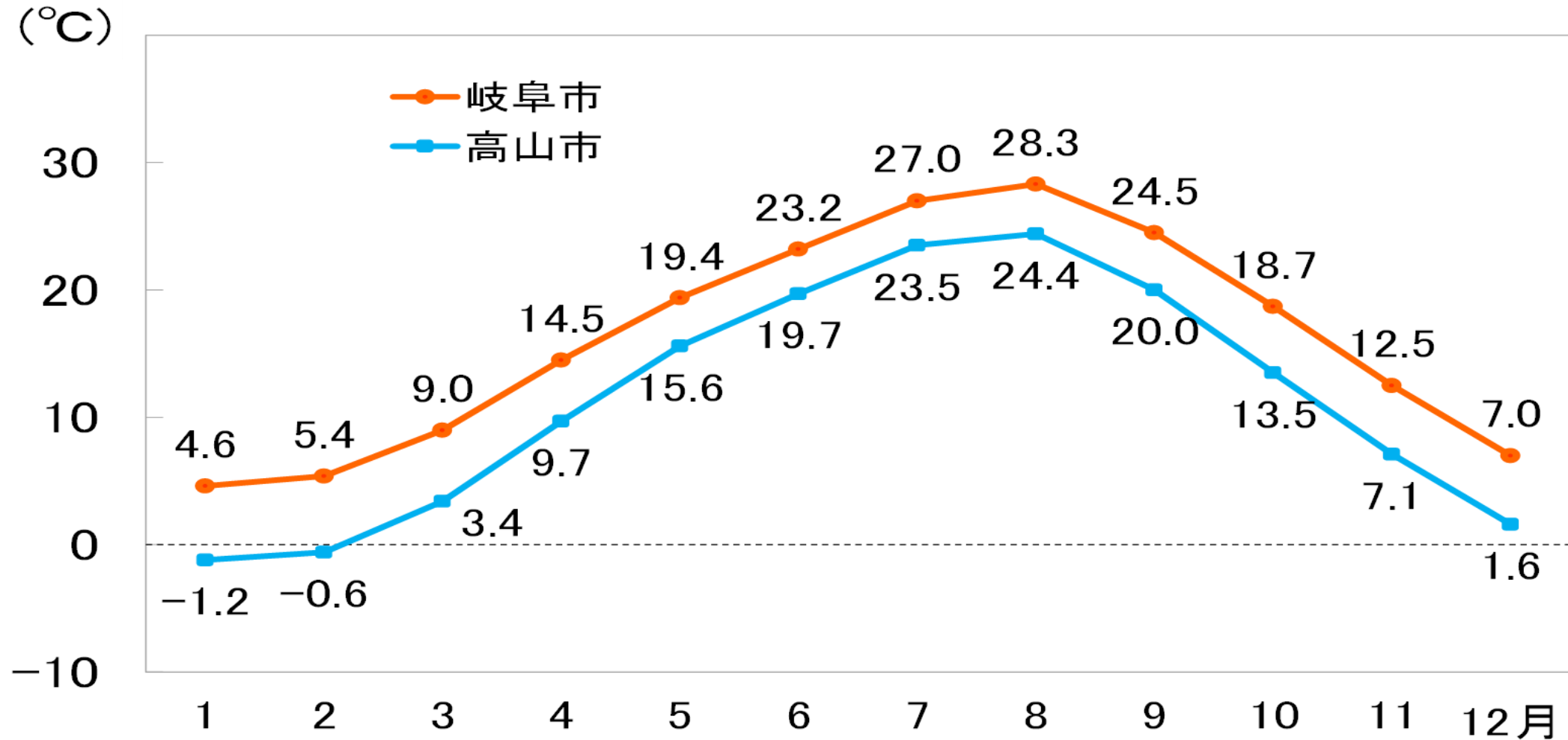
# 南部は平地が広がっている




岐阜城から見た長良川

# 岐阜県は南北で気候がちがう

月別平均気温(平年値)



出典: 気象庁(平年値とは、1991~2020年の累年平均値をいう)



じん

こう

人

口





## 問題 4

岐阜県の人口は、  
全国 47 都道府県の中で、  
**「多い方」**か**「少ない方」**か  
どちらでしょうか？

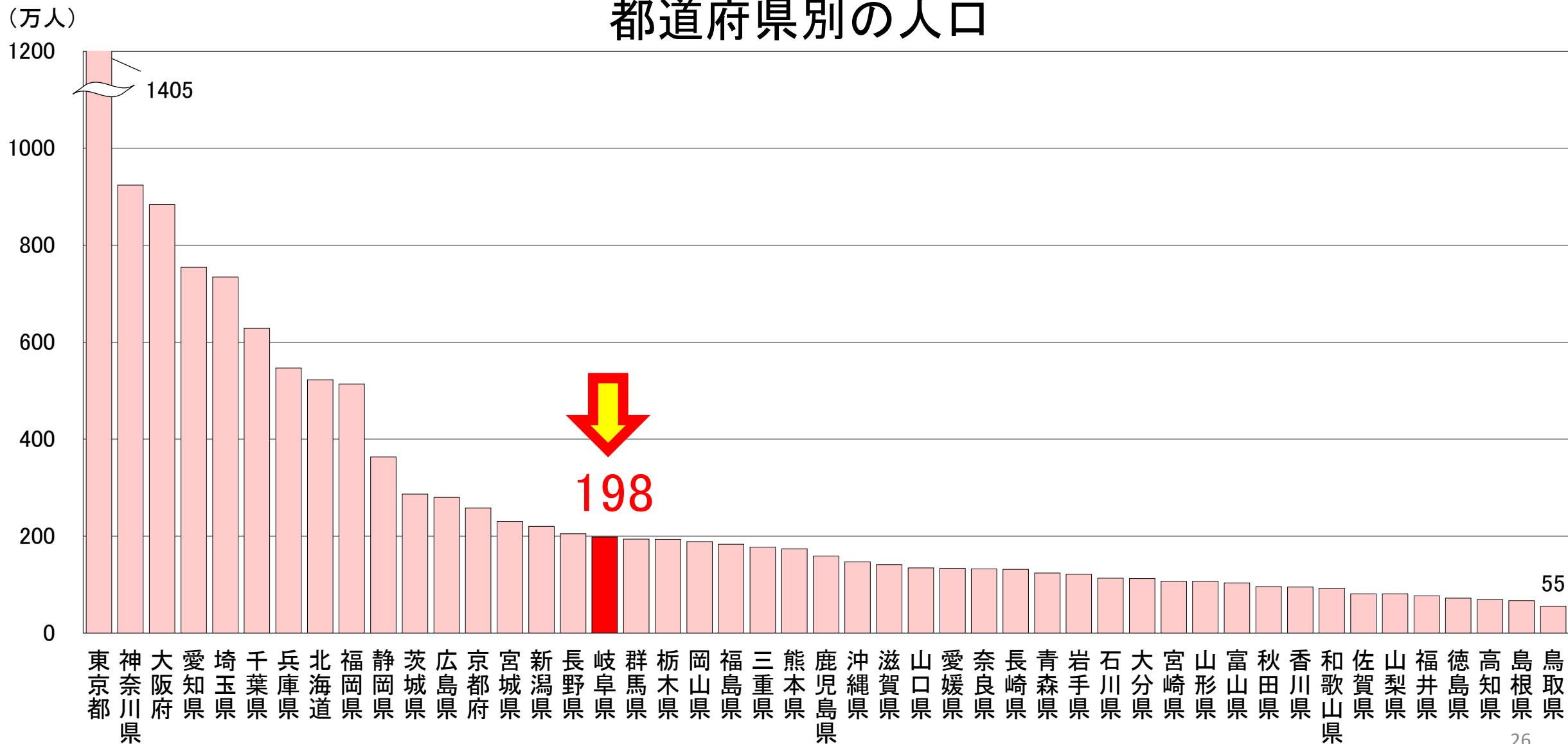


岐阜県の人口は、  
約198万人だよ！



# 岐阜県の人口は、約198万人（多い方から17番目）

## 都道府県別の人口



## 問題 5

最近の岐阜県では、1年間で生まれた人の数と、死亡した人の数のどちらが多い？

- ① 生まれた人    ② 死亡した人

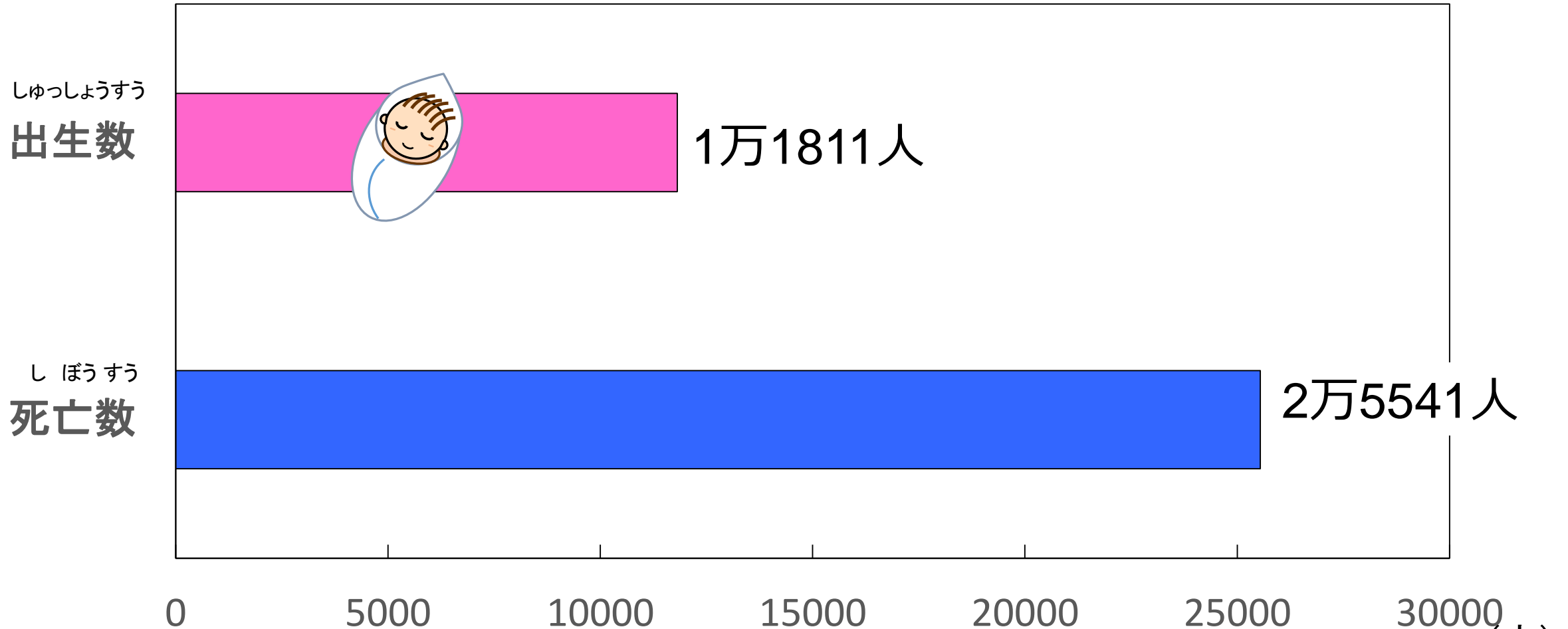


令和4年に生まれた人は、  
11811人だよ！



# 最近の岐阜県では、死亡した人の数の方が多い

## 令和4年の出生数と死亡数の比較(岐阜県)

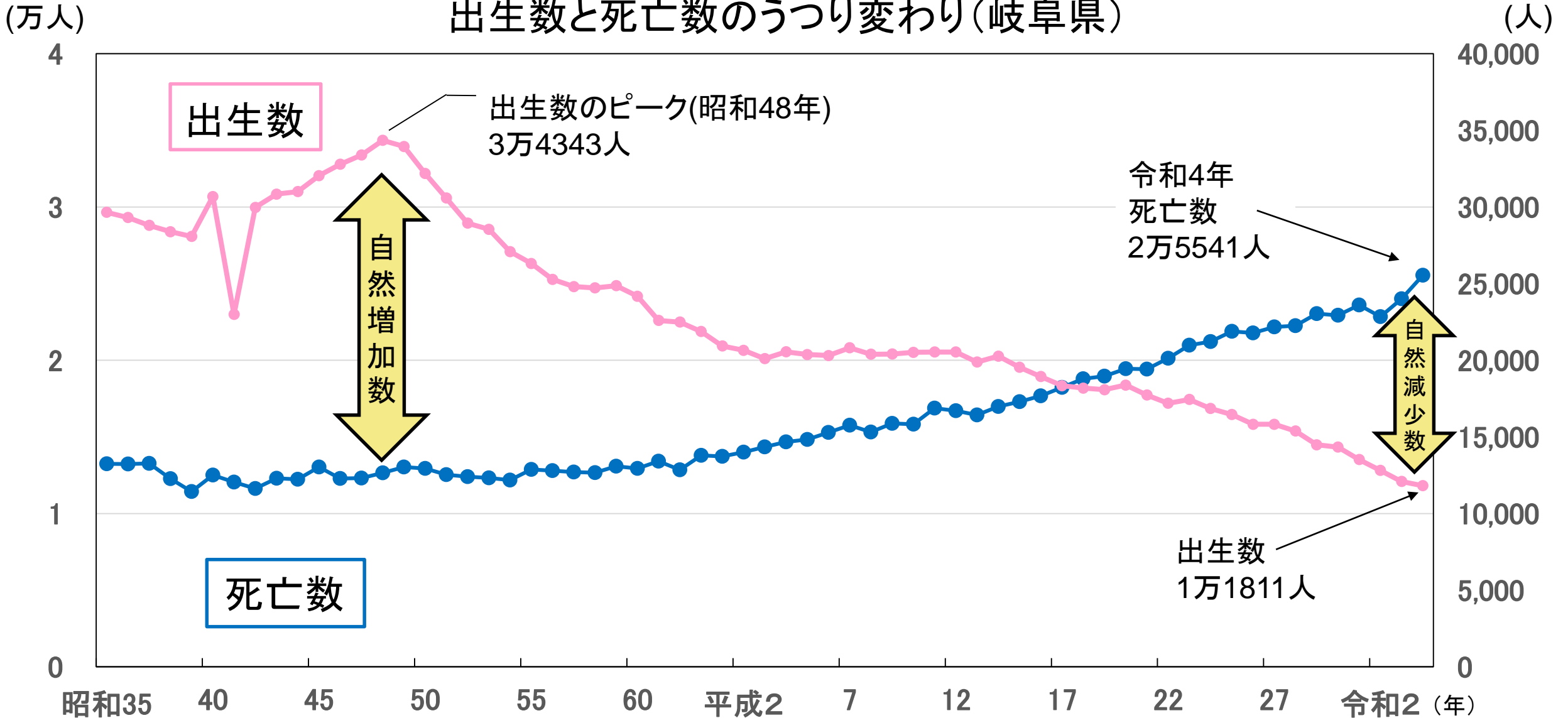


出典: 岐阜県統計課「令和4年岐阜県人口動態統計調査」  
(令和3年10月1日から令和4年9月30日までの1年間の数)

(人)

# 平成18年以降、自然減少の状態が続いている

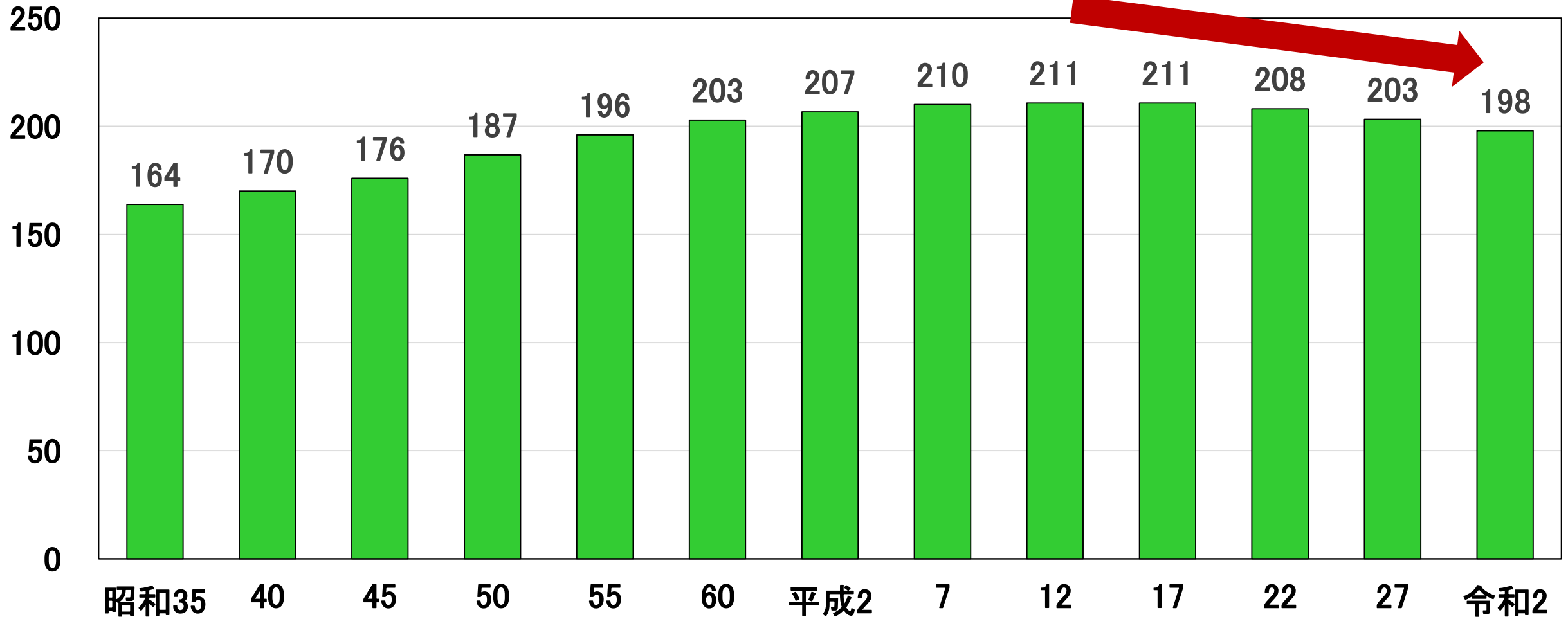
## 出生数と死亡数のうつり変わり(岐阜県)



# 平成27年から令和2年までの5年間で、約5万人の人口が減少

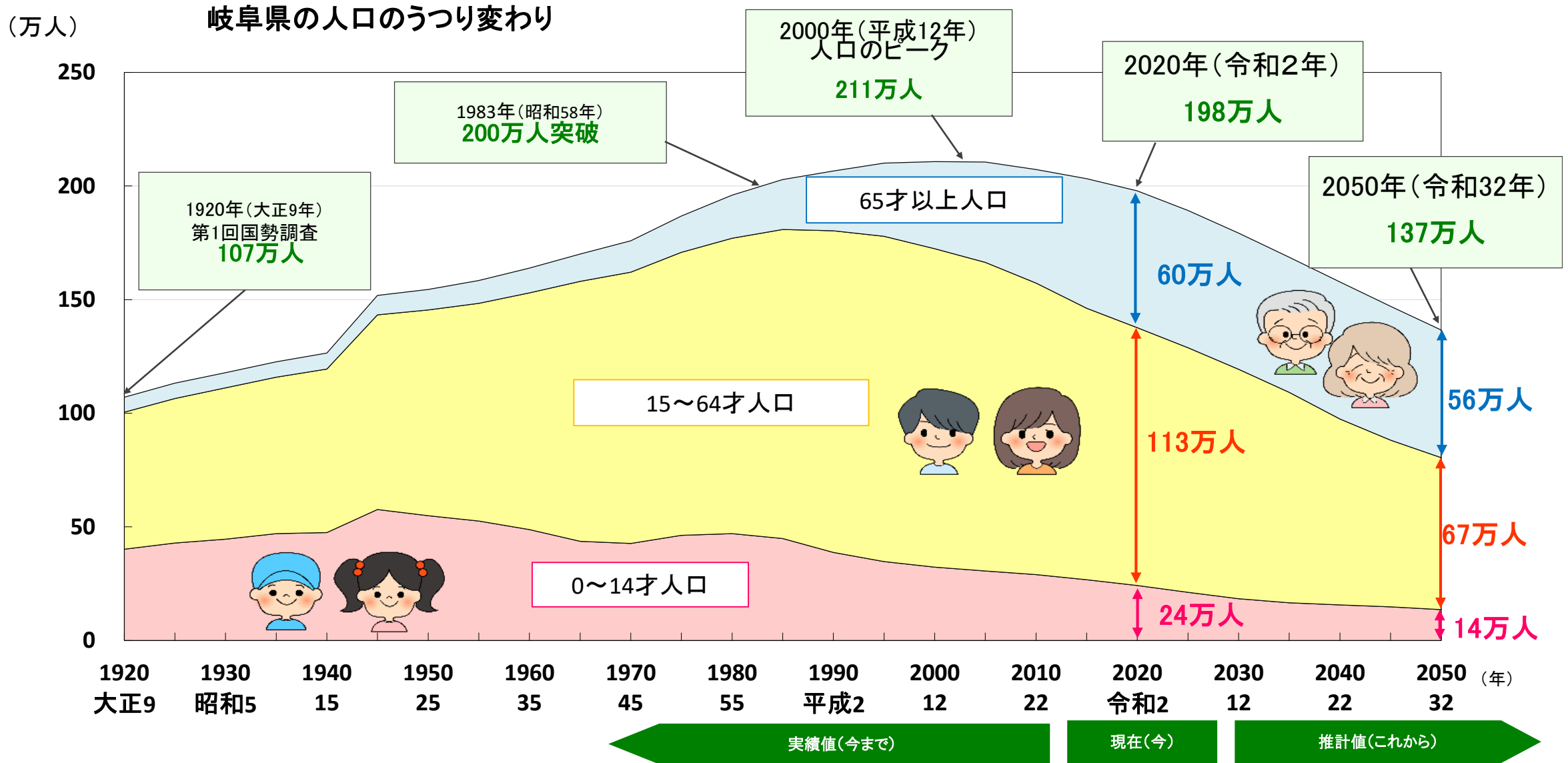
(万人)

## 岐阜県の人口のうつり変わり



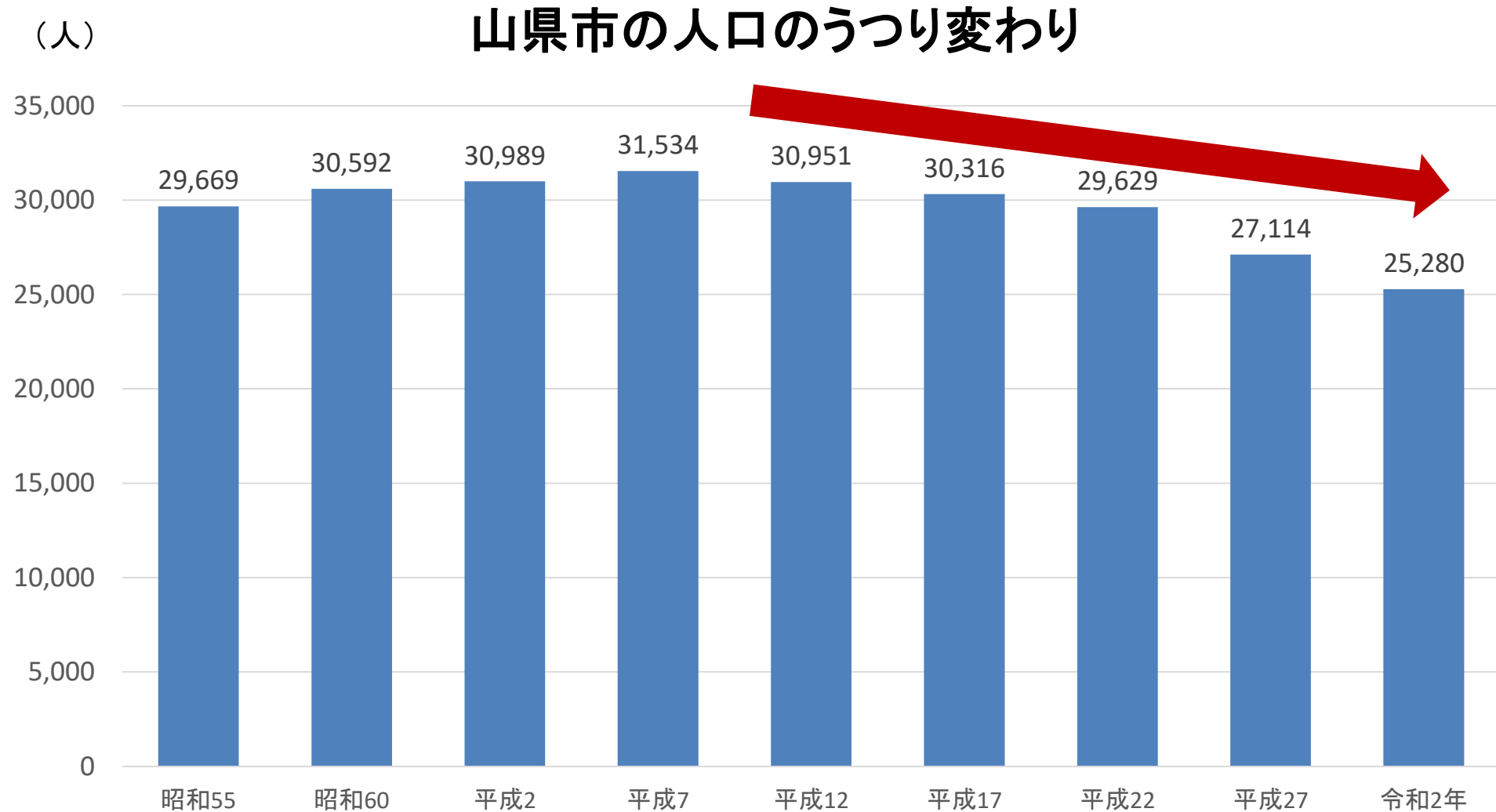
出典:総務省「国勢調査」

# 岐阜県の人口は、今後も減っていくと予想されている



(出典)実績値(令和2年まで):総務省「国勢調査」 推計値(令和3年以降)は、岐阜県政策研究会人口動向研究部会「岐阜県の将来人口推計」

# 山県市は、平成7年をピークに減少が続いている

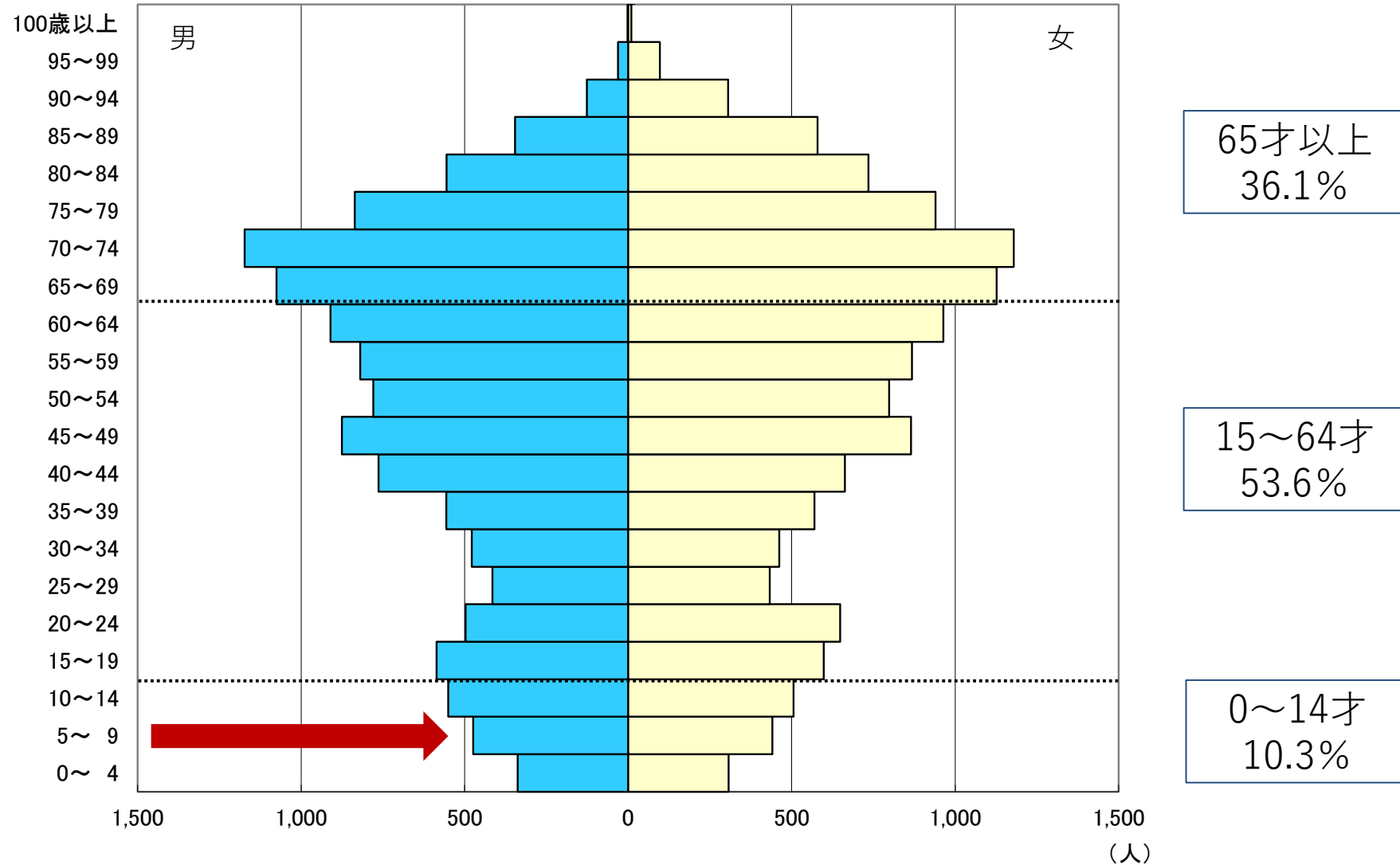


出典:総務省「国勢調査」

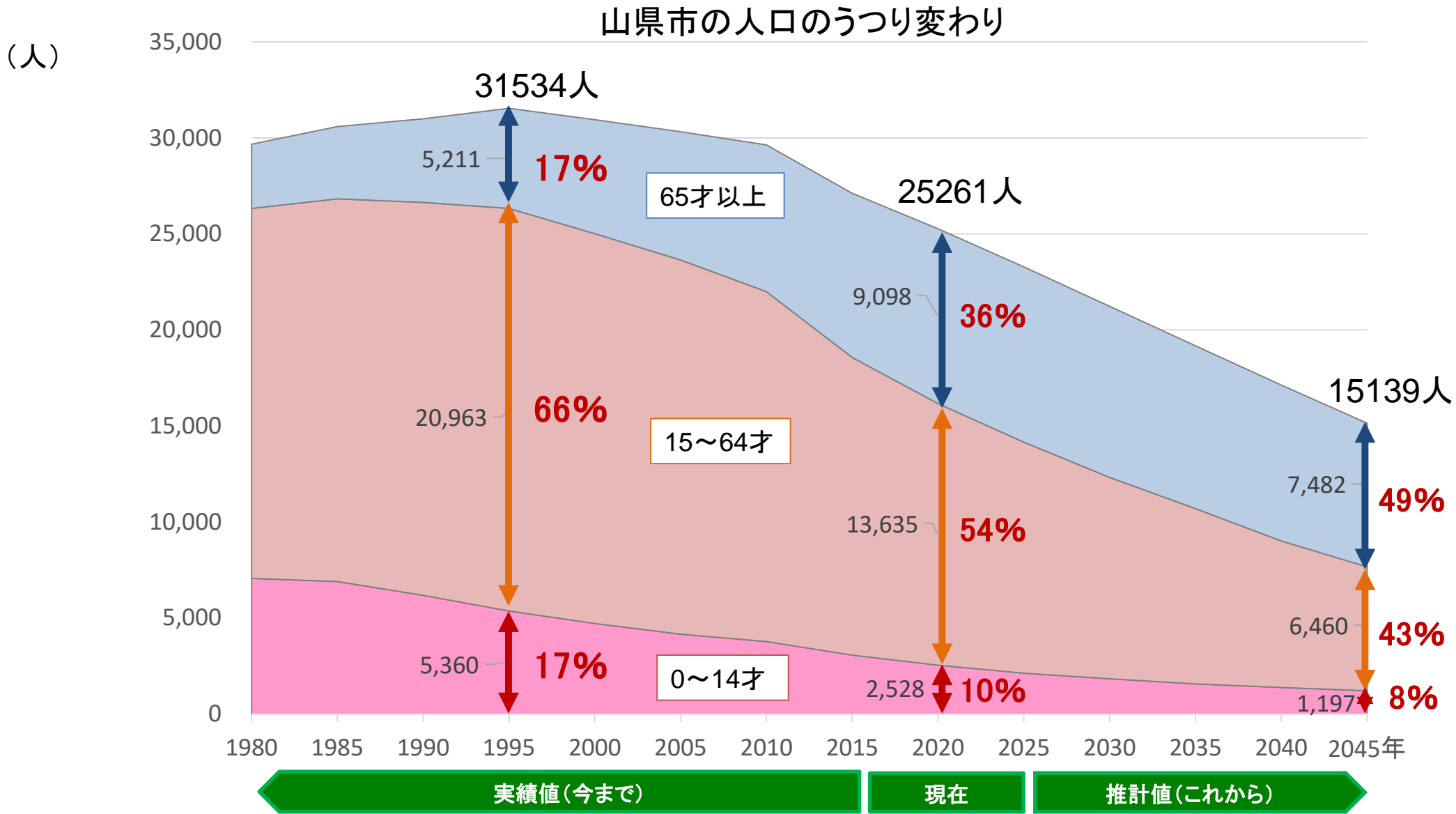


# 人口ピラミッドをみると60～70才前半が多い


2020年人口ピラミッド(山口市)




# 山県市の人口も、今後減少が続くと予想されている



出典：1980年から2015年：国勢調査、それ以降は国立社会保障・人口問題研究所「日本の地域別将来推計人口」（2018年3月推計）



さん ぎょう  
**産 業**




問題6

岐阜県で、働いている人が一番多い産業は？

- ① せいぞうぎょう 製造業
- ② いりょうふくし 医療・福祉
- ③ おろしうり こうり 卸売業・小売業



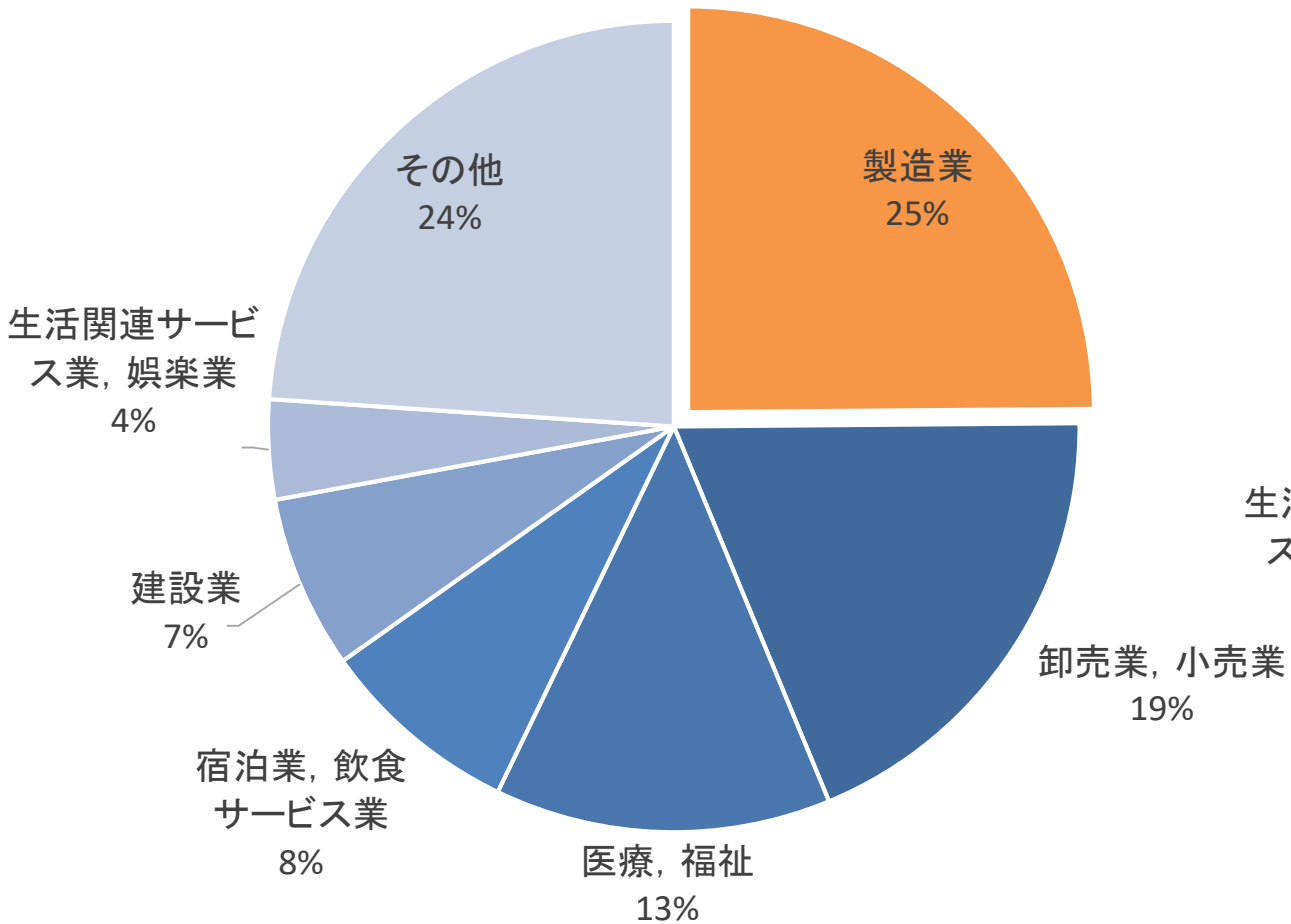
岐阜県は、どんな産業がさかんかな？



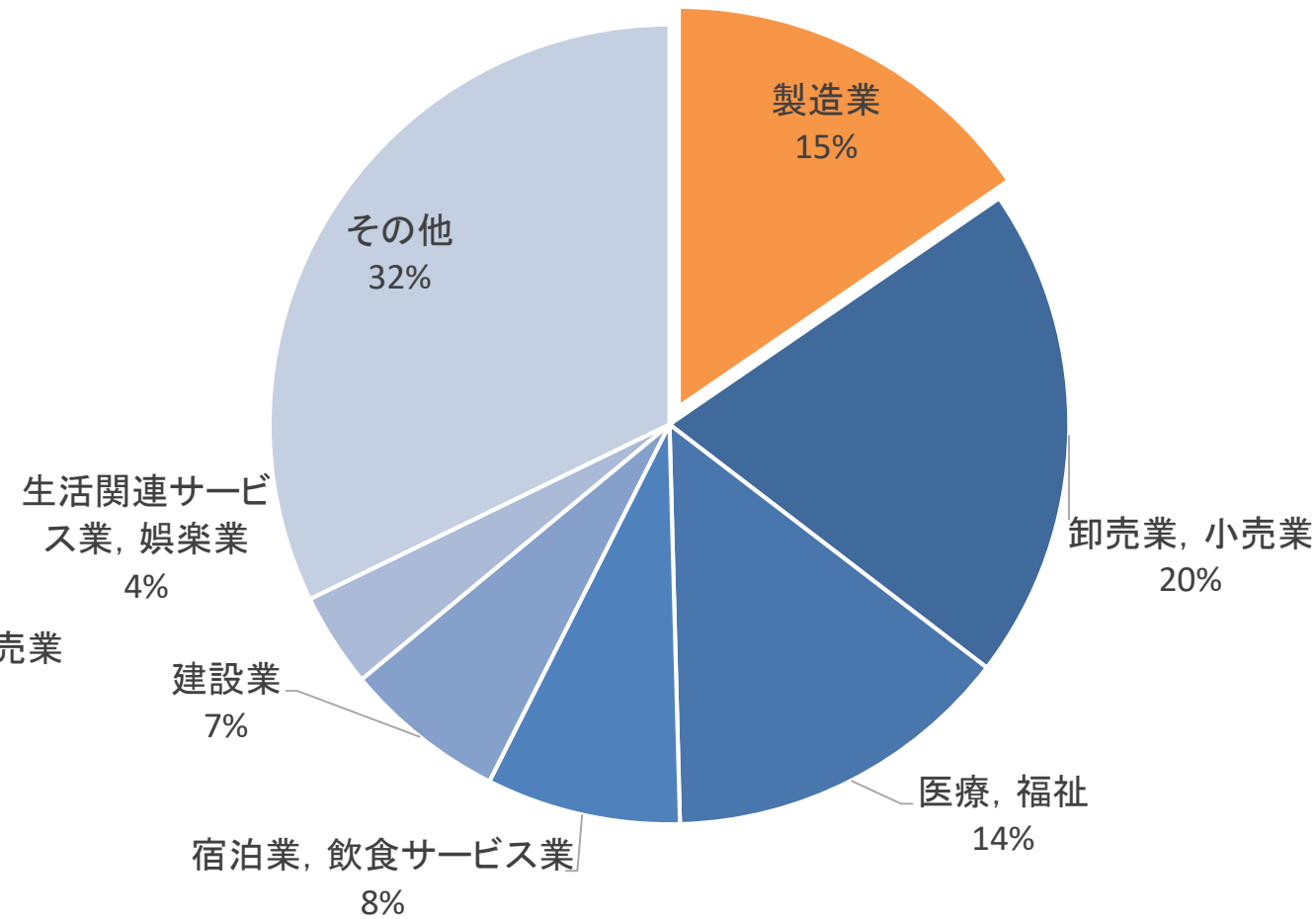
# 岐阜県では製造業がさかんであり、強みです

## 産業別従業者数

岐阜県

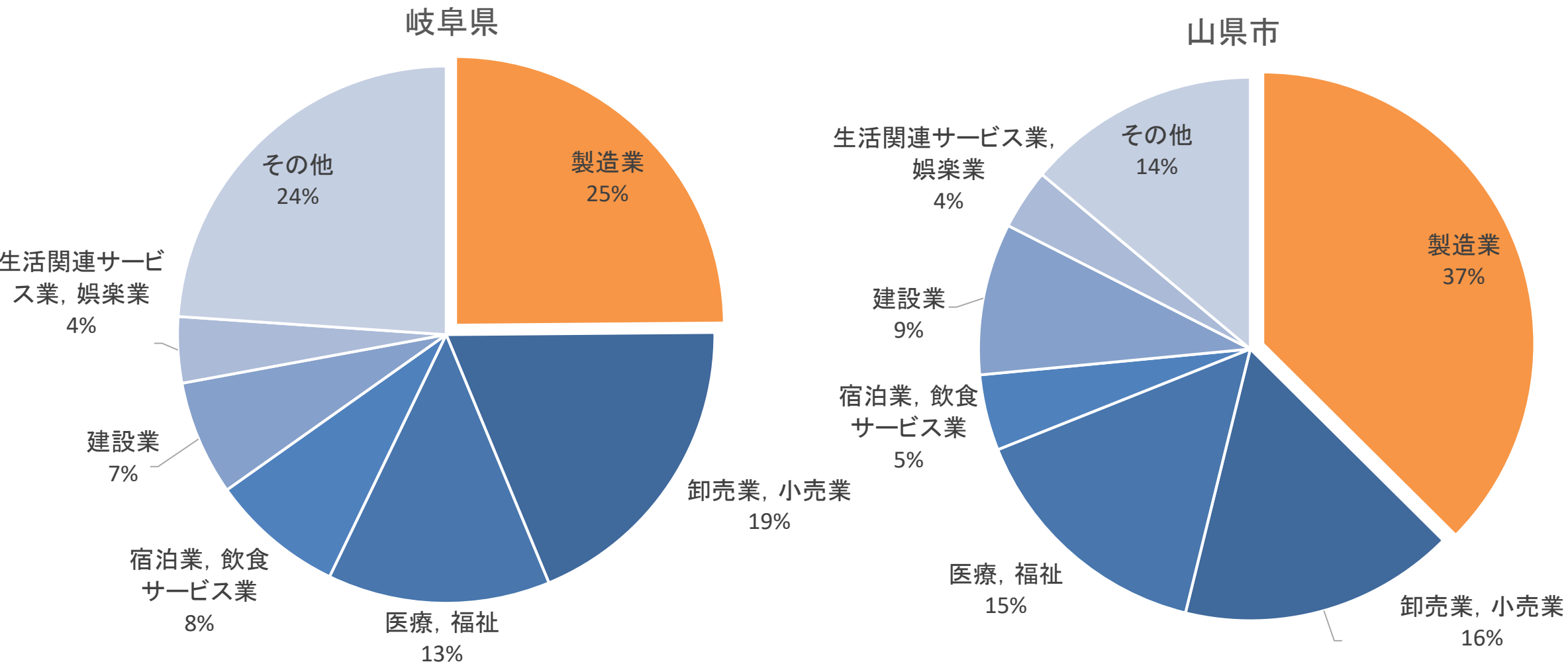


全国

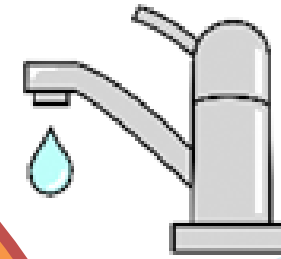
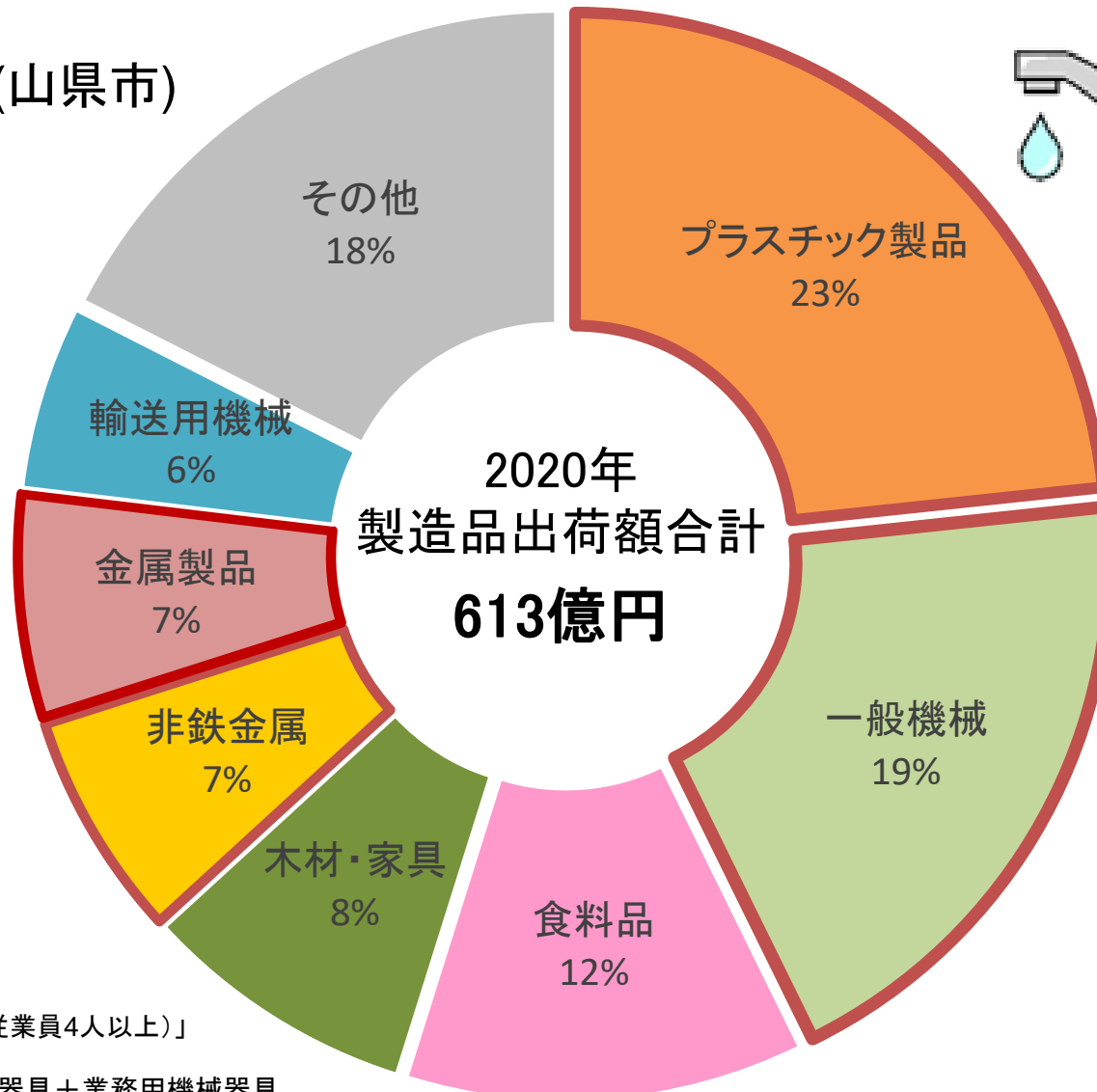


# 山県市はさらに製造業の割合が高い

## 産業別従業者数



製造品出荷額の構成比(山口市)



赤色で囲った産業に、  
バルブ関係の製造品が  
含まれているよ。


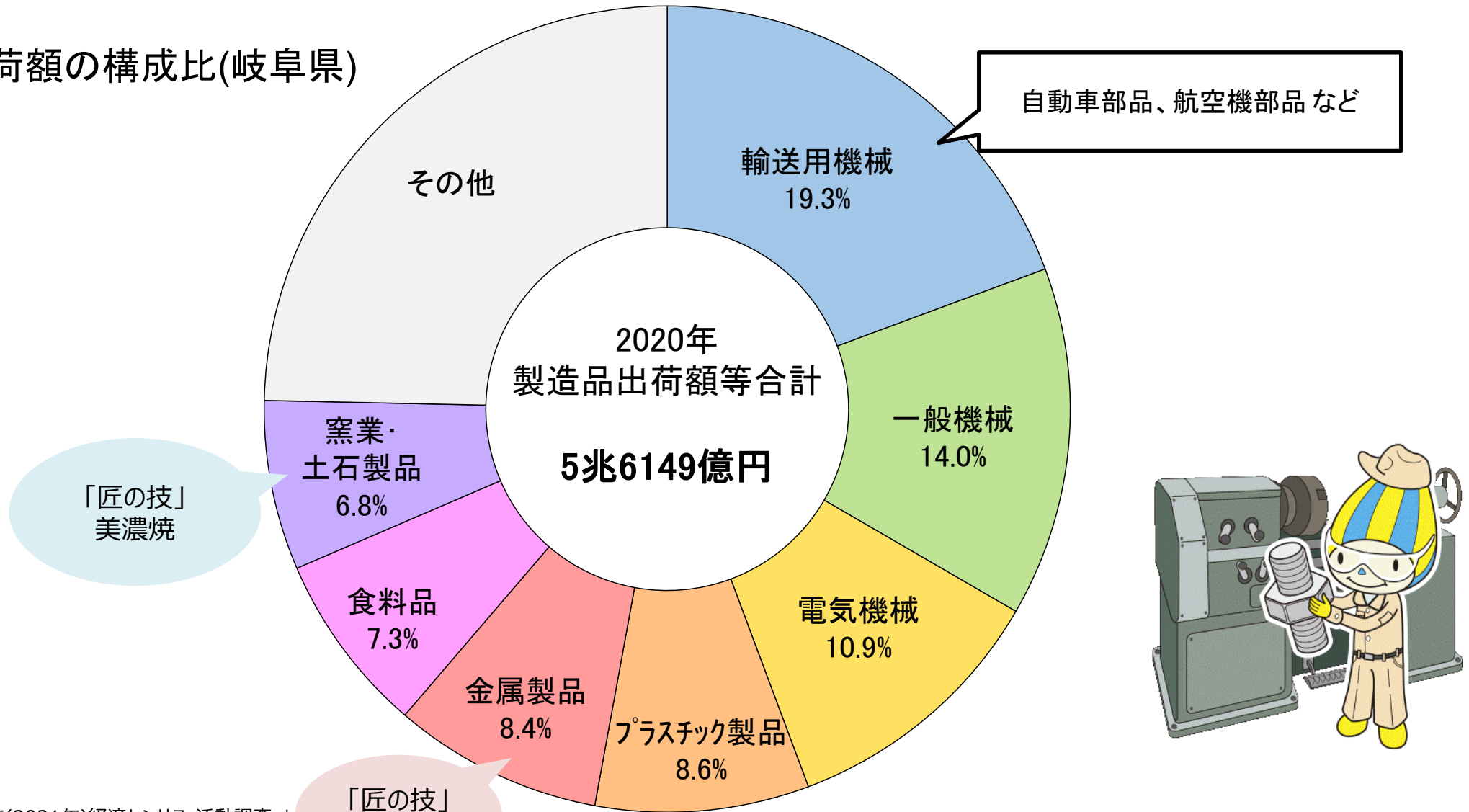


出典：総務省「令和3年経済センサス活動調査（従業員4人以上）」

注：一般機械＝はん用機械器具＋生産用機械器具＋業務用機械器具  
事業所数が少ないため製造品出荷額が秘匿となっている業種は「その他」に含む。

## 岐阜県では、機械を中心にさまざまなものが作られている

製造品出荷額の構成比(岐阜県)



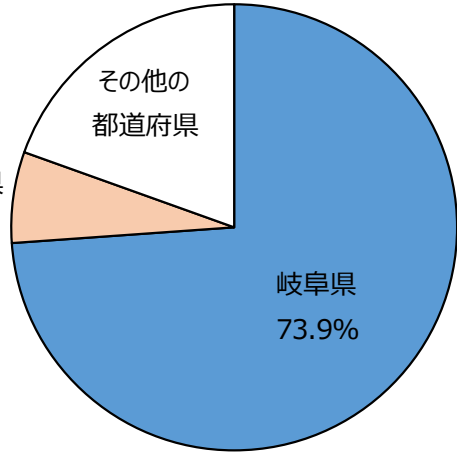


# 岐阜県がじまんでできる出荷額全国 1 位の主な製品

りはつようはもの  
理髪用刃物



新潟県  
6.6%



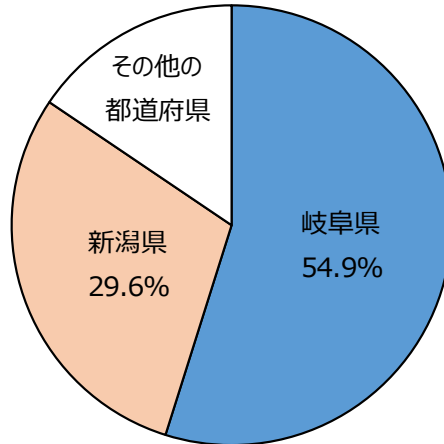
ほうちよう  
包丁



その他の  
都道府県

新潟県  
29.6%

岐阜県  
54.9%



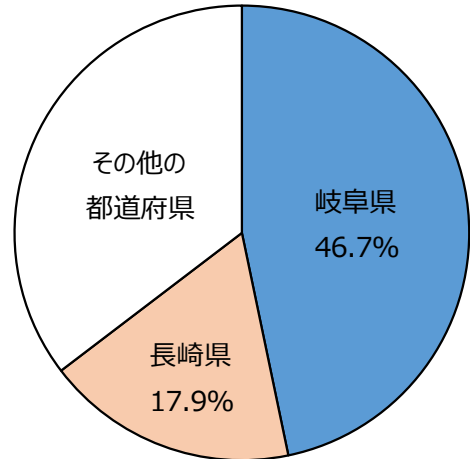
わしよつき  
和食器



その他の  
都道府県

長崎県  
17.9%

岐阜県  
46.7%



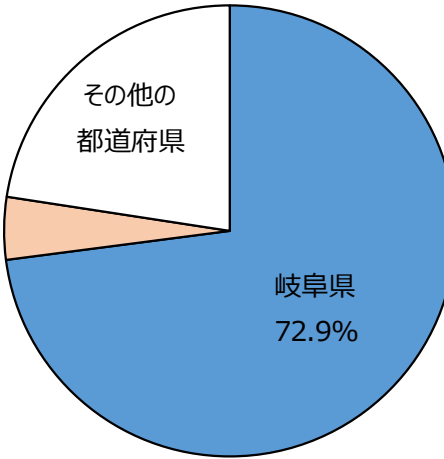
ようしょつき  
洋食器



その他の  
都道府県

三重県  
4.5%

岐阜県  
72.9%



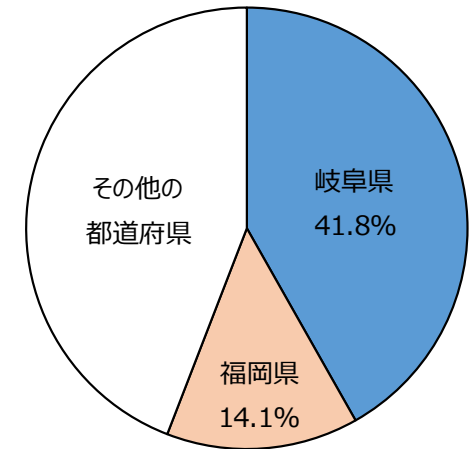
きゅうはいすいよう  
給排水用バルブ・コック

給排水用  
バルブ・コックは  
岐阜県が発祥の地

その他の  
都道府県

福岡県  
14.1%

岐阜県  
41.8%



出典:「令和3年(2021年)経済センサス-活動調査-」従業員4人以上の事業所が対象、なお、秘匿となっているものは除いたランキング。

大都市へ食料供給

名古屋市場

大阪市場



## 問題 7

この果物はなんでしょう？

しゅうかくりょう

岐阜県：収穫量 全国 4 位

こうにゅうりょう

岐阜市：購入量 全国 1 位

- ① もも ② かき ③ いちご

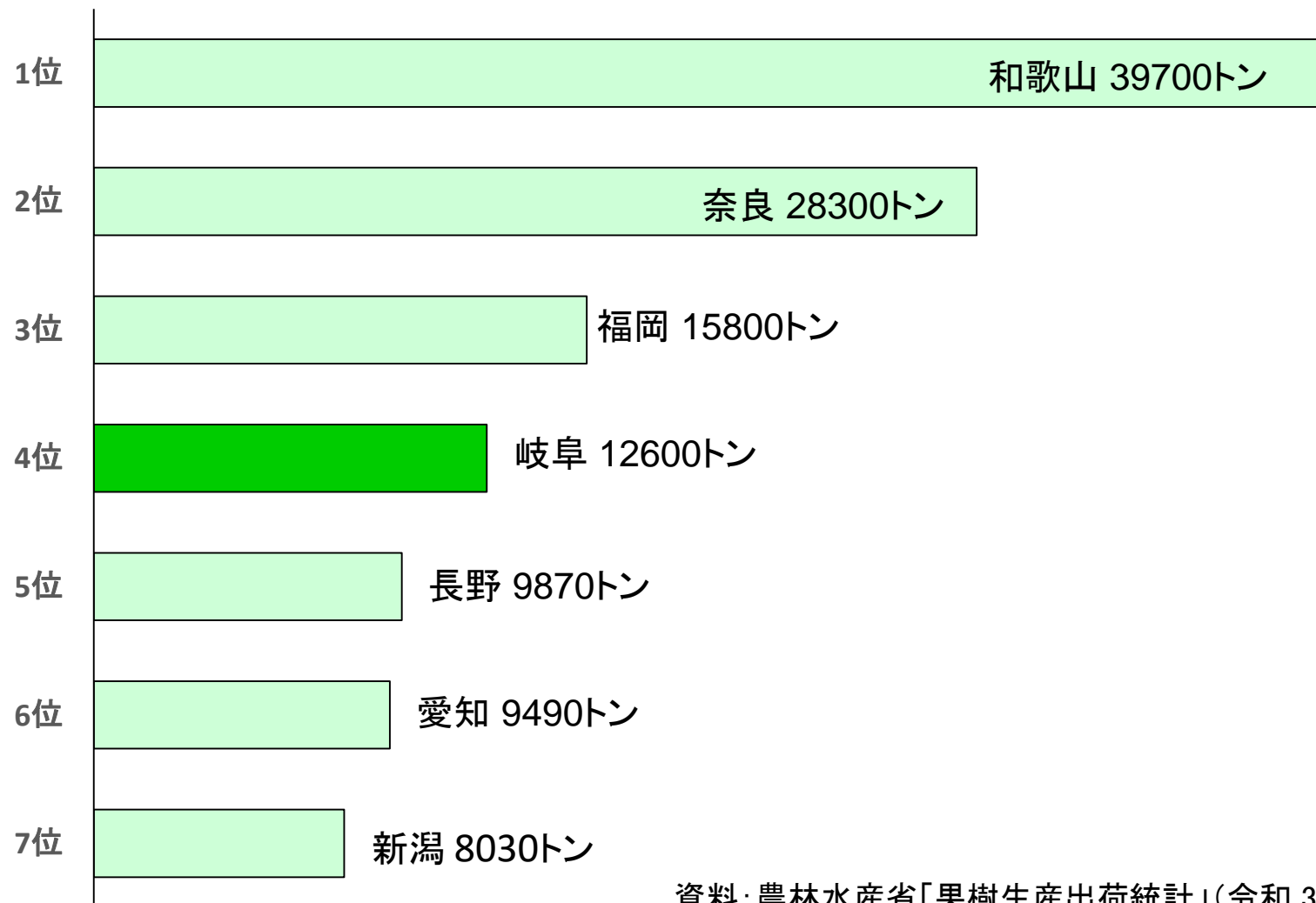


みんなは、どんな果物をよく食べるかな？



# 岐阜県は、「かき」の収穫量が全国4位！

かき 全国収穫量 18万7900トン



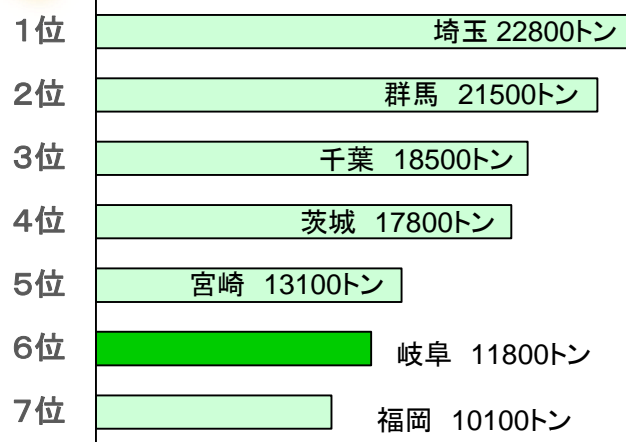
資料:農林水産省「果樹生産出荷統計」(令和3年産)

# 南北に長い自然を生かし、いろんな食材が作られている



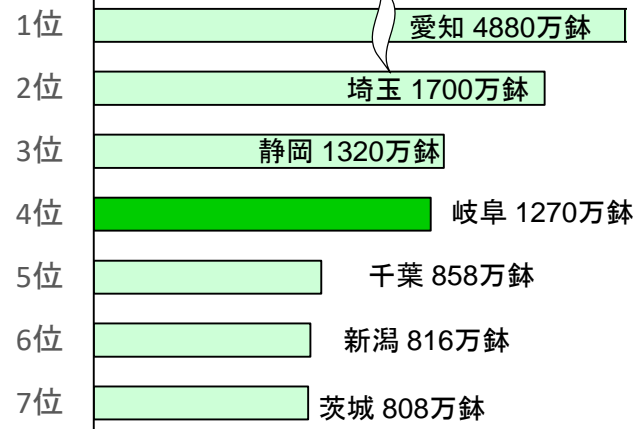
## ほうれんそう

全国収穫量 21万500トン



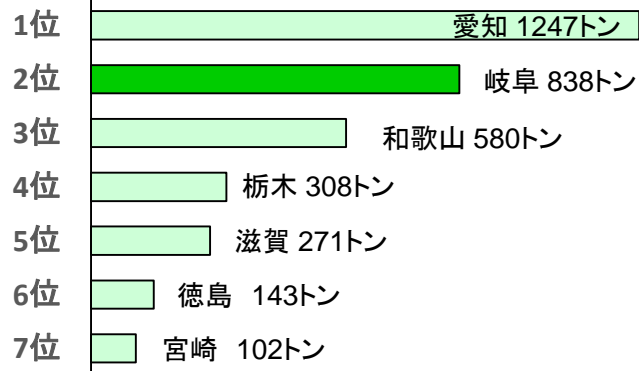
## 鉢もの類

全国出荷量 1億8860万鉢



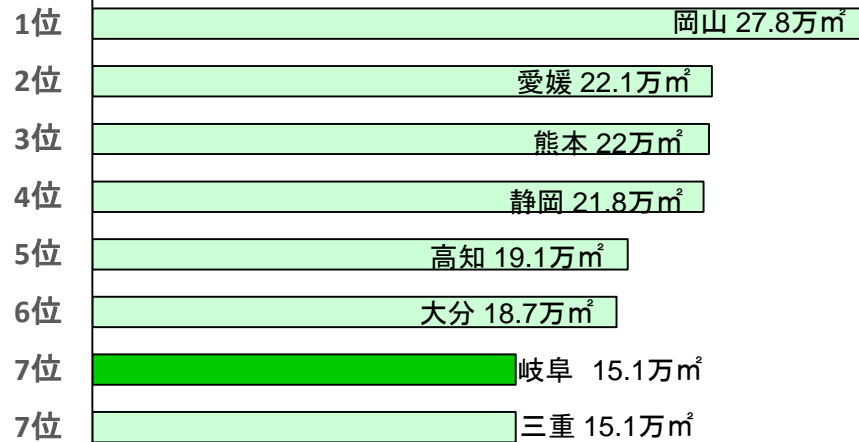
## あゆ養しよく

全国収穫量 3909トン



## ひのき

全国素材生産量 307.9万㎡



岐阜県は林業が  
とってもさかんな県

- ひのき人工林面積 全国2位
- 林業経営体数 全国4位
- 製材工場数 全国1位

資料: 農林水産省「野菜生産出荷統計」(令和3年産)、「花き生産出荷統計」(令和3年産)、「漁業・養殖業生産統計」(令和3年)、「木材需給報告書」(令和3年)、「特用林産物生産統計調査」(令和3年)、「2020年農林業センサス」(令和2年2月1日現在)

# 岐阜県には年間約3800万人の人々が観光で来訪

かんこういりこみきゃくすう  
◆**県の観光入込客数（実人数）**  
3841万6千人

かんこうしょうひがく  
◆**観光消費額** 1721億円



千本松原・国営木曾三川公園  
(せんぼんまつばら・こくえいきそさんせんこうえん)  
120万人

千代保稲荷神社  
(ちよほいなりじんじゃ)  
102万人

長良川鵜飼  
(ながらがわうかい)  
1万人



岐阜公園  
(ぎふこうえん)  
64万人

伊奈波神社  
(いなばじんじゃ)  
98万人

世界遺産白川郷  
(せかいいさんしらかわごう)  
38万人

高山地域  
(たかやまちいき)  
138万人

下呂温泉  
(げろおんせん)  
60万人

土岐プレミアムアウトレット  
(と き)  
502万人

河川環境楽園  
(かせんかんきょうらくえん)  
383万人

奥飛騨温泉郷  
(おくひだおんせんごう)  
22万人

馬籠宿  
(まごめじゆく)  
24万人

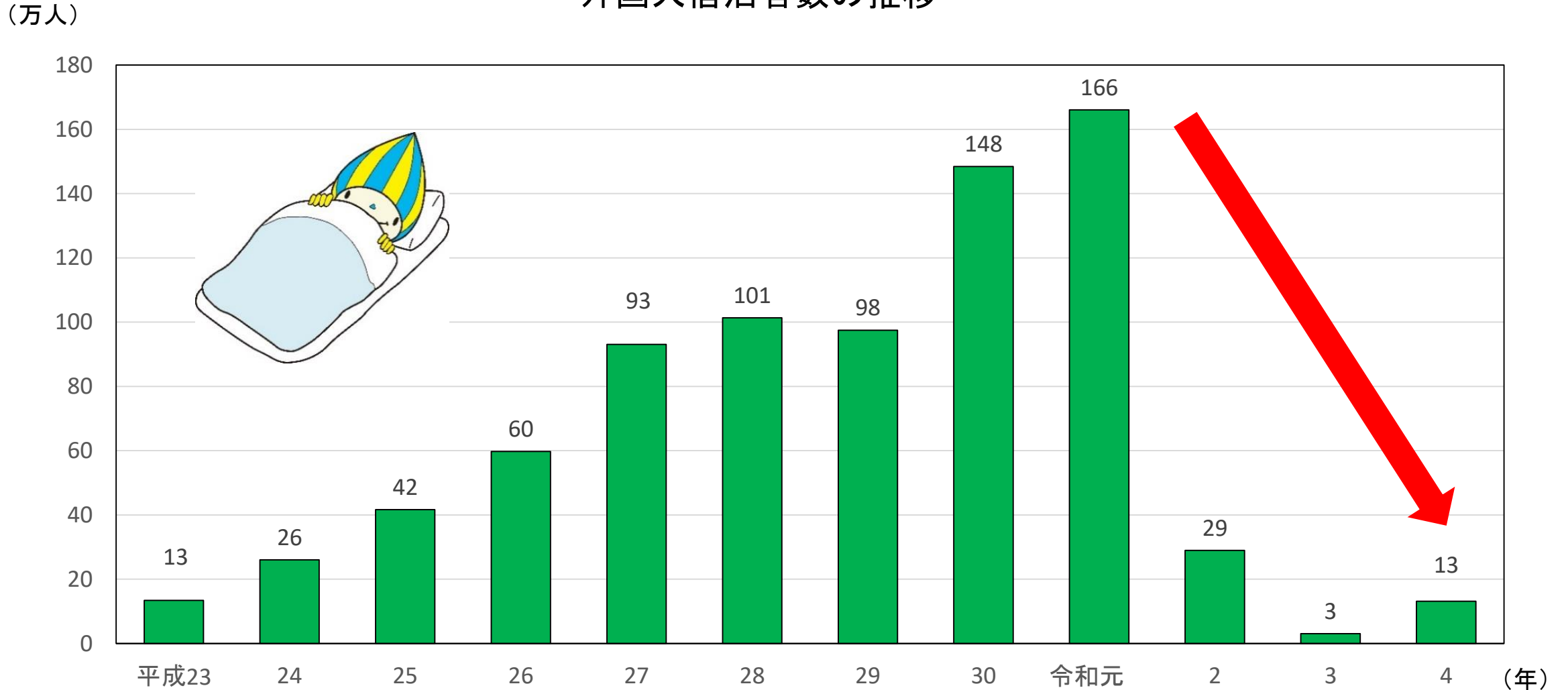
## 観光地点別の集客数


出典：令和3年(2021年)  
岐阜県観光入込客統計調査



## 岐阜県内に宿泊する外国人は増えてはいたが…

外国人宿泊者数の推移






# 暮らし






# 岐阜市の人、こんなものが大好き

## ★柿とキャンデーが大好き



**柿 (かき)**

購入量 : 全国1位  
購入金額 : 全国1位



**キャンデー**

購入金額 : 全国1位

その他こんなものの金額も  
多いです

- ・他の穀類(米、パン類、麺類以外) 全国 2位
- ・和生菓子(ようかん、まんじゅう以外) 全国 2位
- ・チョコレート 全国 2位
- ・スナック菓子 全国 3位
- ・もち 全国 4位
- ・プリン 全国 5位
- ・にゆうさんきんいんりょう乳酸菌飲料 全国 5位
- ・そうざい材料セット 全国 5位

出典：総務省「家計調査」都道府県庁所在市別ランキング（2020～2022年平均）  
（二人以上の世帯の1世帯あたり年間支出金額・購入数量）

# 岐阜市の人、外食も好き 家計調査では上位

## ★外食が大好き



### 和食（外食）

- ・年間 39,596円
- ・全国 1位



### すし（外食）

- ・年間 19,047円
- ・全国 2位

## ★全国で一番、喫茶店が大好き



### 中華食（外食）

- ・年間 7,403円
- ・全国 1位



- ・1年間の喫茶代 13,589円
- ・全国 1位

出典：総務省「家計調査」都道府県庁所在市別ランキング（2020～2022年平均）  
（二人以上の世帯の1世帯あたり年間支出金額・購入数量）

今回紹介したデータのうち、人口などは、  
統計調査の結果でわかったことです。

大人になったら  
調査に協力してね！



# 統計グラフコンクールに参加しよう！！

身のまわりの出来事や社会の中で気になることを調べて、  
グラフを使ってあらわした作品を募集！！

例えば・・・

学校で

○クラスや学校のみんなにアンケートをとって、グラフにしてみる  
好きな給食、寝ている時間 など

家や近所で

○身の回りにあることを観察して、グラフや表にしてみる  
毎日の天気や気温、道の交通量 など

学習で

○社会などの授業で習ったことを調べて、グラフにしてみる  
ゴミの量、水の使用量、岐阜県や地元の特ちょう など



作品の大きさ: B2判(72.8cm×51.5cm)

提出先: 学校

応募の締切: 8月(学校ごとに違うので先生に聞いてね)

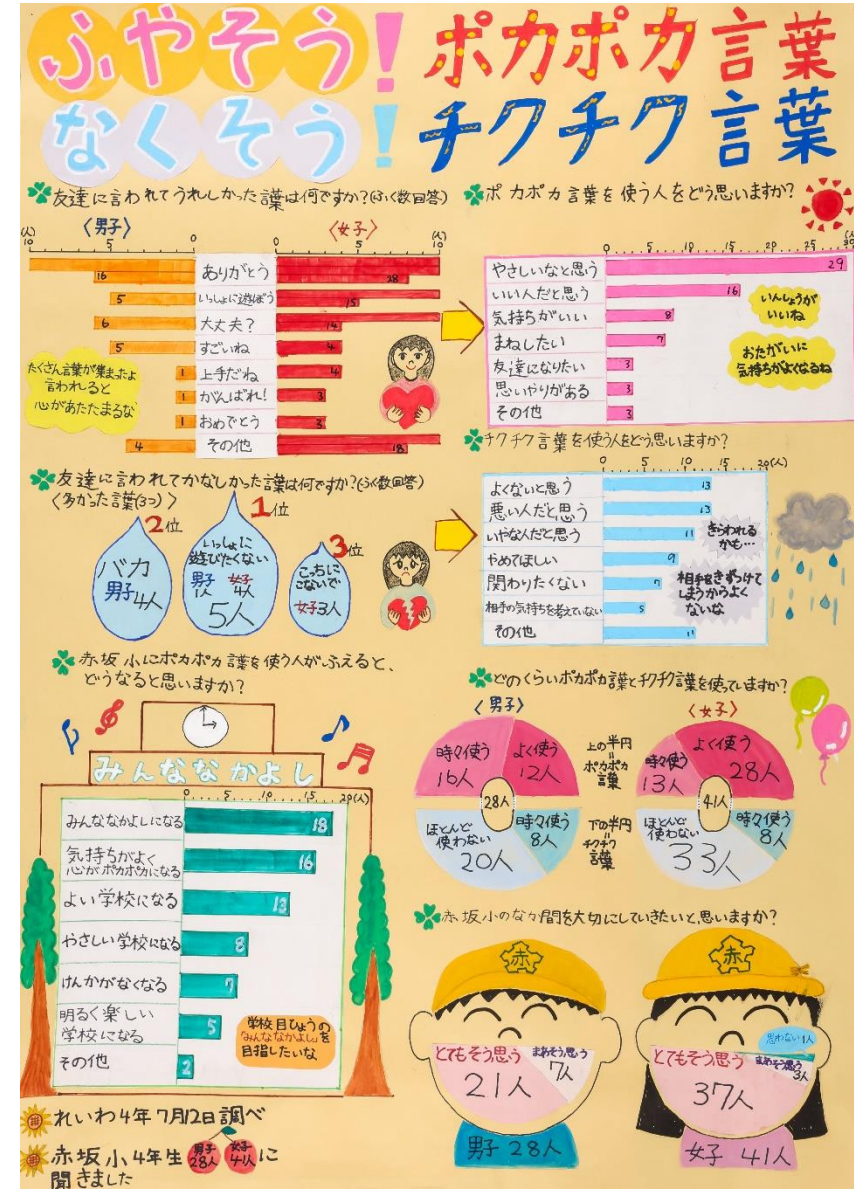
応募してくれたみんなに参加賞もあるよ  
ぜひ応募してね



# 優秀作品は全国コンクールへ出品！



大垣市立墨俣小学校  
小4 中野 柚希さんの作品  
第70回全国統計グラフコンクール 佳作  
令和4年度岐阜県統計グラフコンクール 入選



大垣市立赤坂小学校  
小4 渡部 美響さんの作品  
令和4年度岐阜県統計グラフコンクール  
岐阜新聞社・岐阜放送賞

ちょうせん

クイズに挑戦!!

「ある食品」はなにかな？

「家計調査」の  
岐阜市のデータだよ。



# 「ある食品」はなにかな？

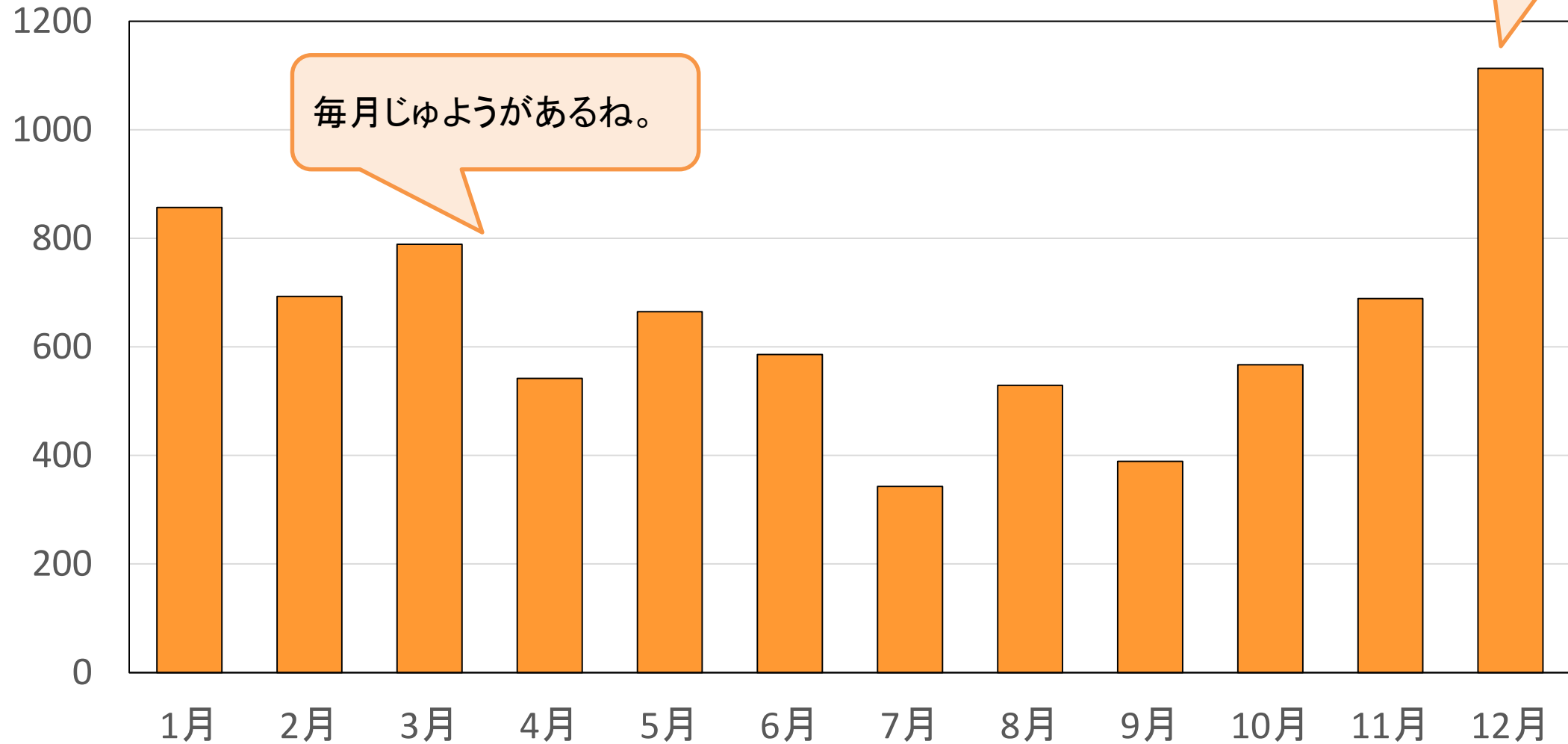
「ある食品」の月別の支出金額(岐阜市)

1月	857円	7月	343円
2月	693円	8月	529円
3月	789円	9月	389円
4月	542円	10月	567円
5月	665円	11月	689円
6月	586円	12月	1113円

# 「ある食品」はなにかな？

## 「ある食品」の月別の支出金額(岐阜市)

(円)



毎月じゅようがあるね。

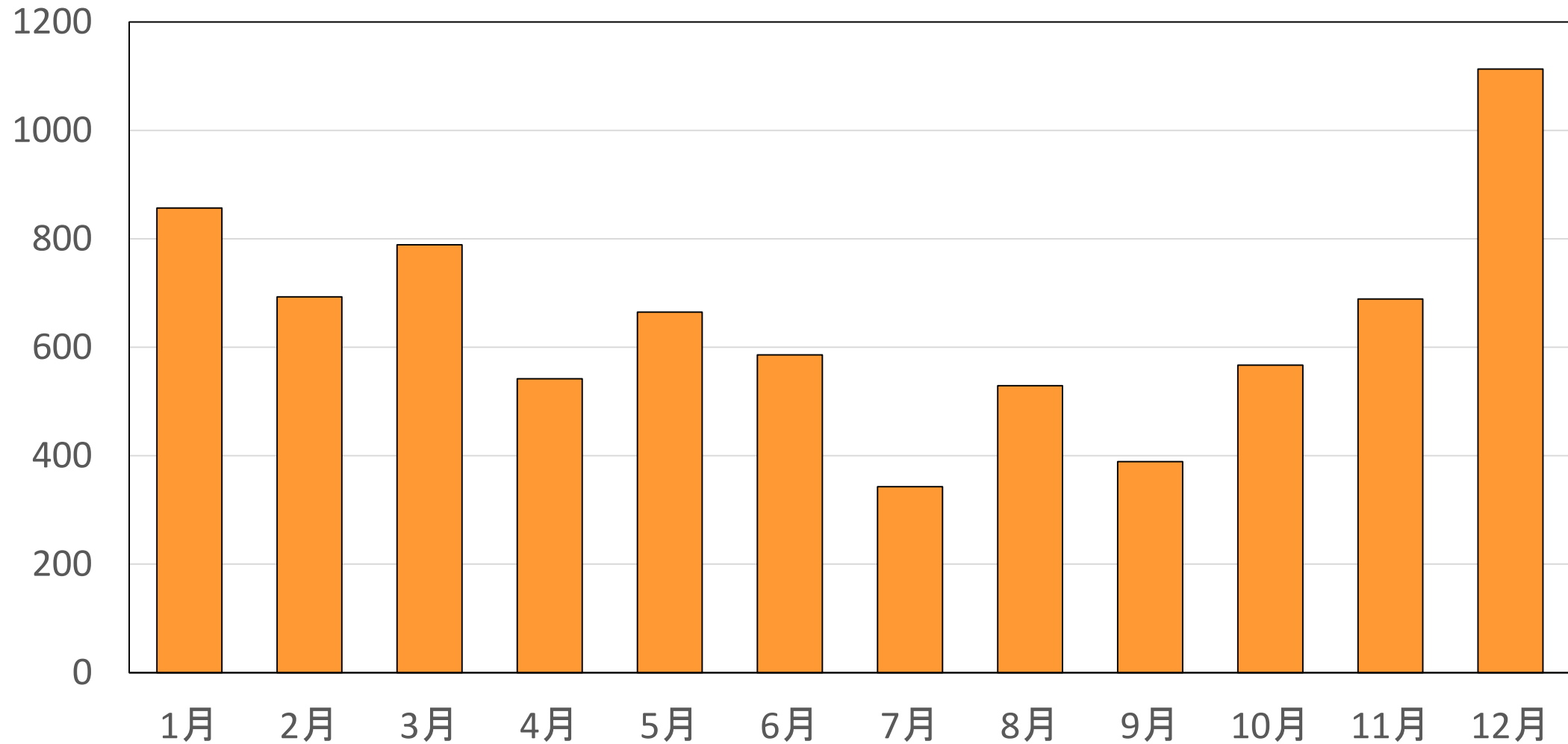
12月の支出金額が一番多いね。



# 正解は「ケーキ」!

(円)

## 「ケーキ」の月別の支出金額(岐阜市)



資料:総務省「令和4年 家計調査」家計収支編二人以上の世帯

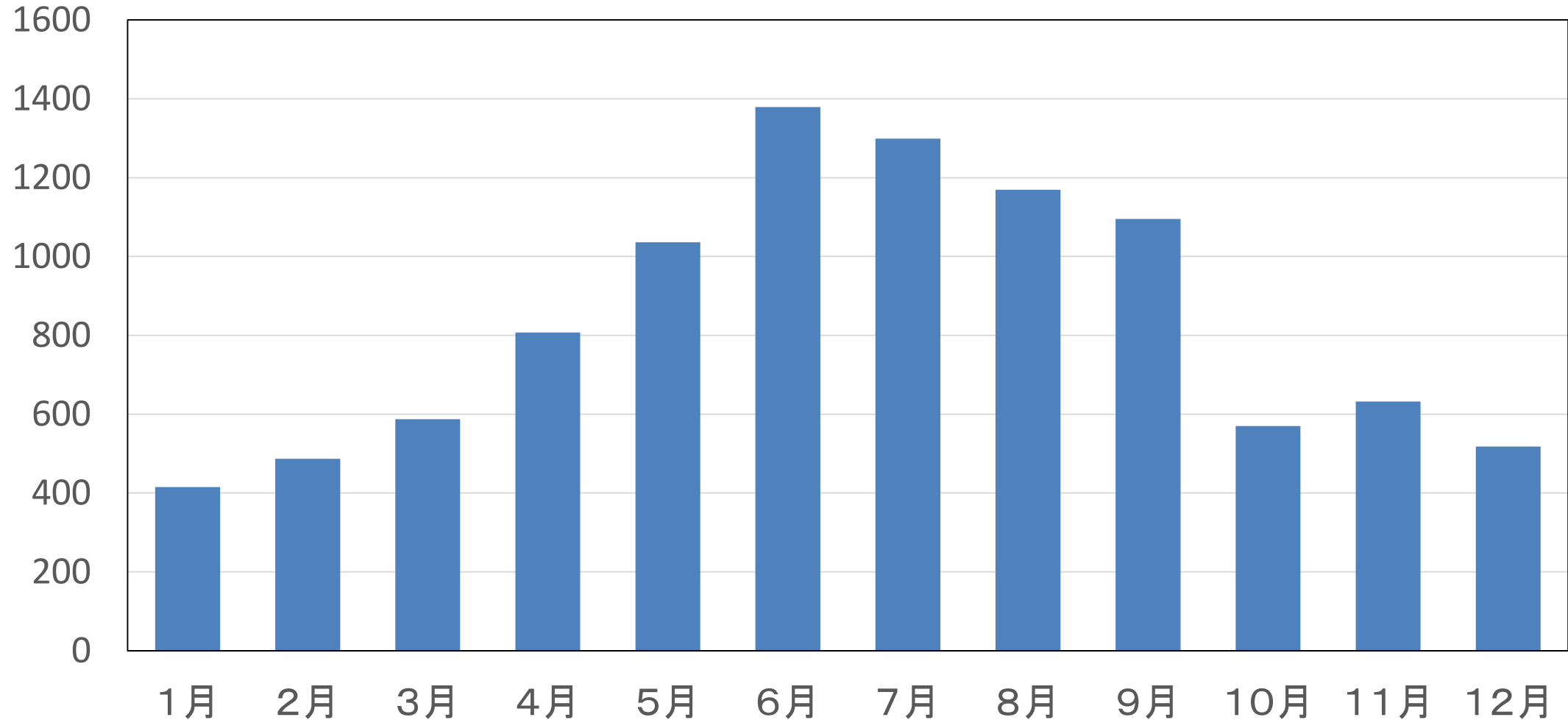
# 「ある食品」はなにかな？

「ある食品」の月別の支出金額(岐阜市)

1月	415円	7月	1299円
2月	487円	8月	1169円
3月	587円	9月	1095円
4月	807円	10月	570円
5月	1036円	11月	632円
6月	1379円	12月	518円

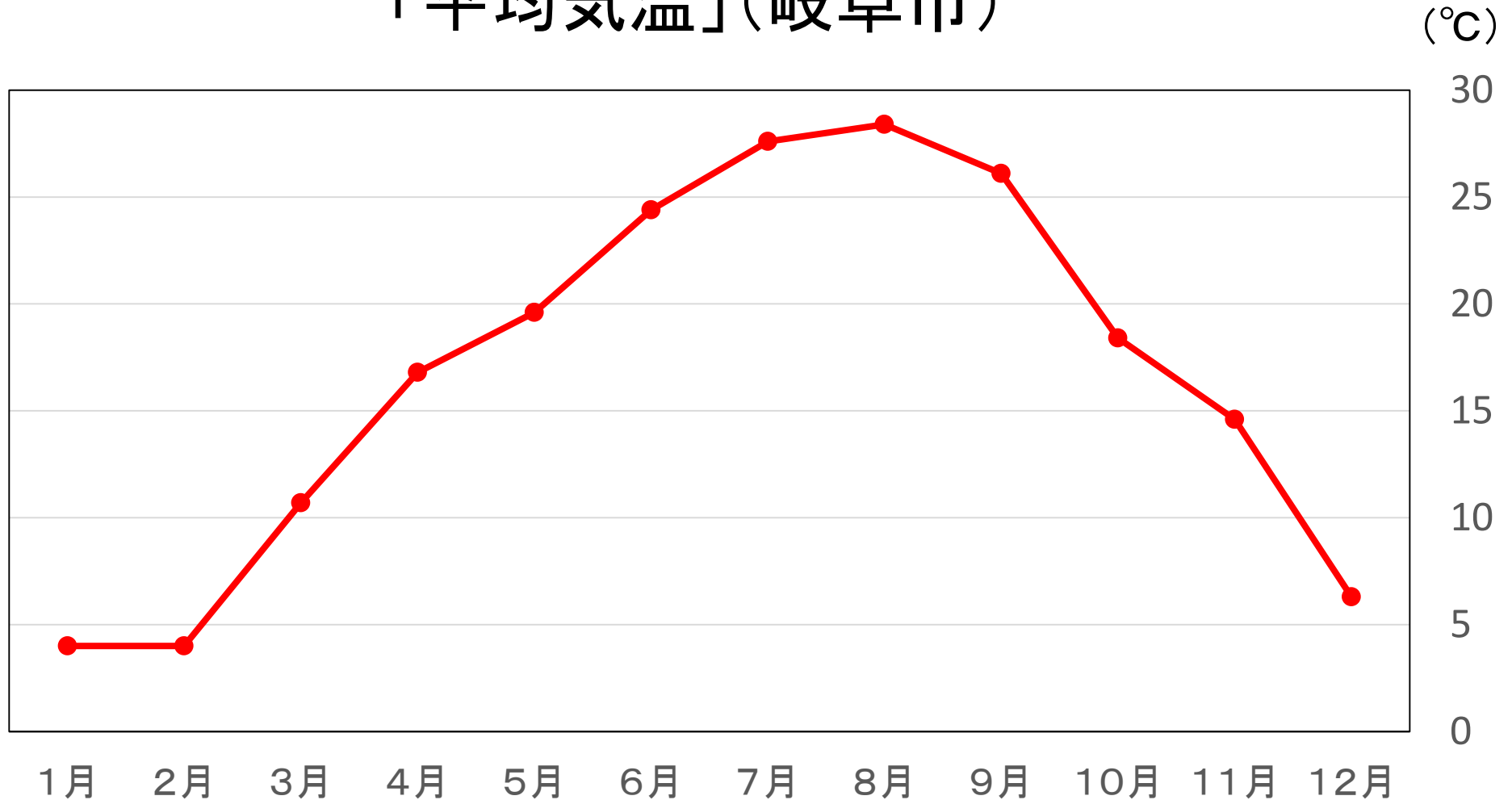
# 「ある食品」はなにかな？

(円) 「ある食品」の月別の支出金額(岐阜市)



# ヒント:平均気温

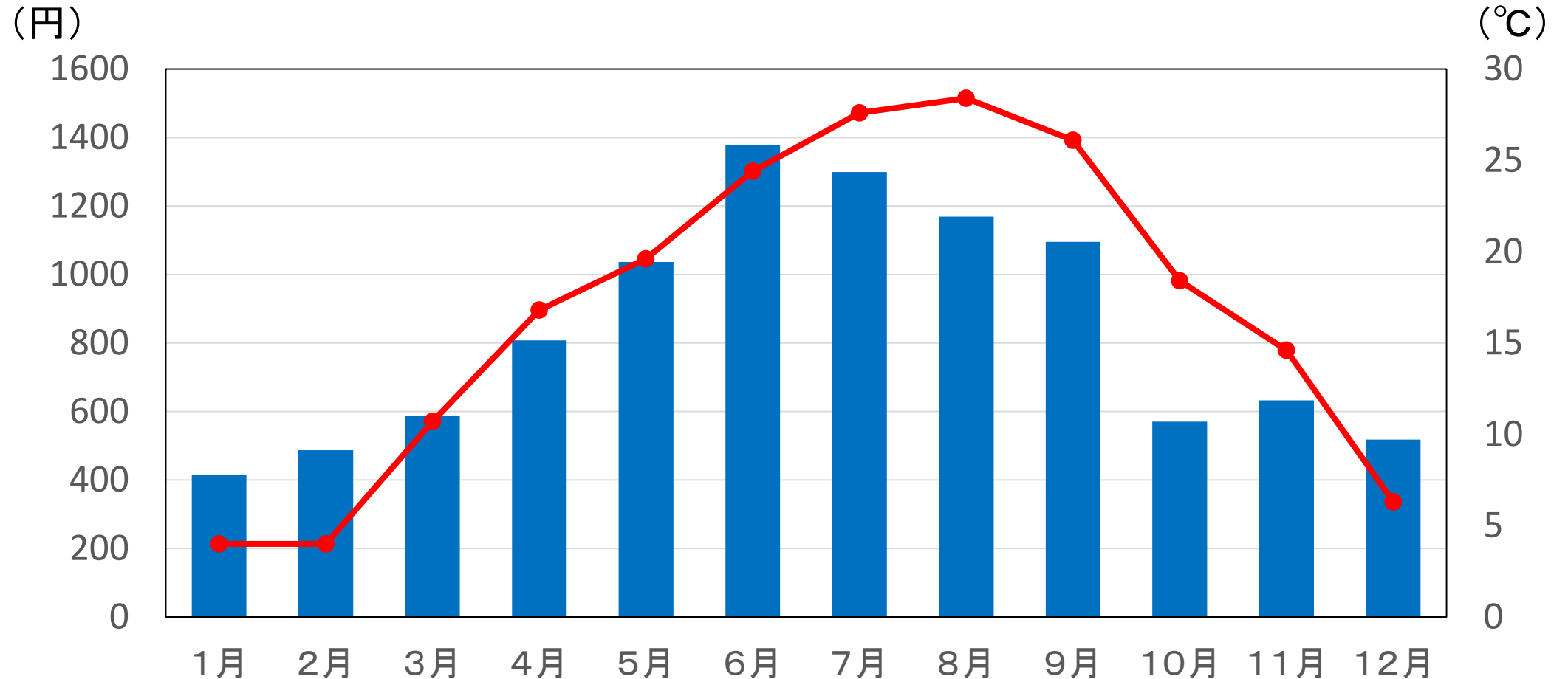
「平均気温」(岐阜市)



資料:気象庁「令和4年 気象データ」※岐阜市の月ごとの平均気温

# ヒント：平均気温

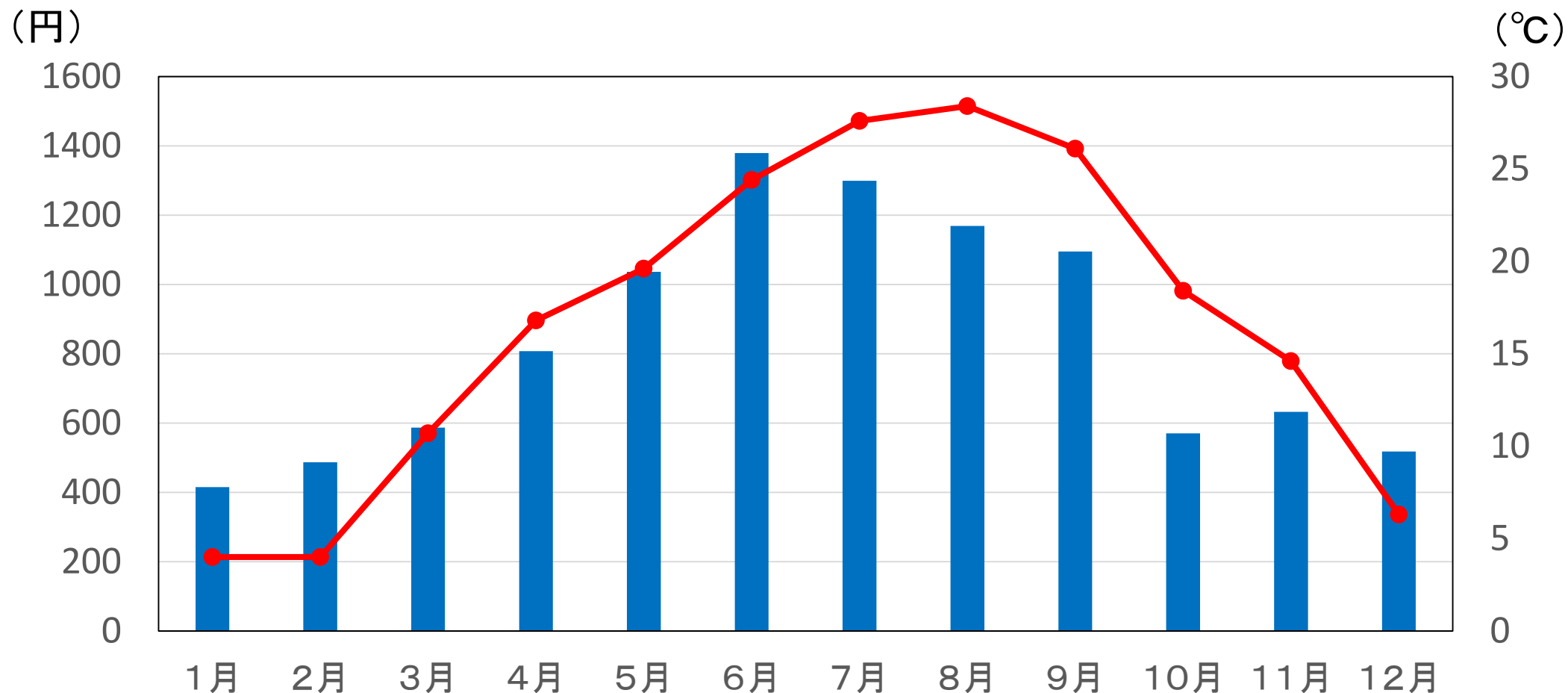
「ある食品」の月別の支出金額と平均気温（岐阜市）



資料：総務省「令和4年 家計調査」家計収支編二人以上の世帯 ※岐阜市  
資料：気象庁「令和4年 気象データ」 ※岐阜市の月ごとの平均気温

# 正解は「アイスクリーム・シャーベット」!

「アイスクリーム・シャーベット」の月別の支出金額と平均気温(岐阜市)

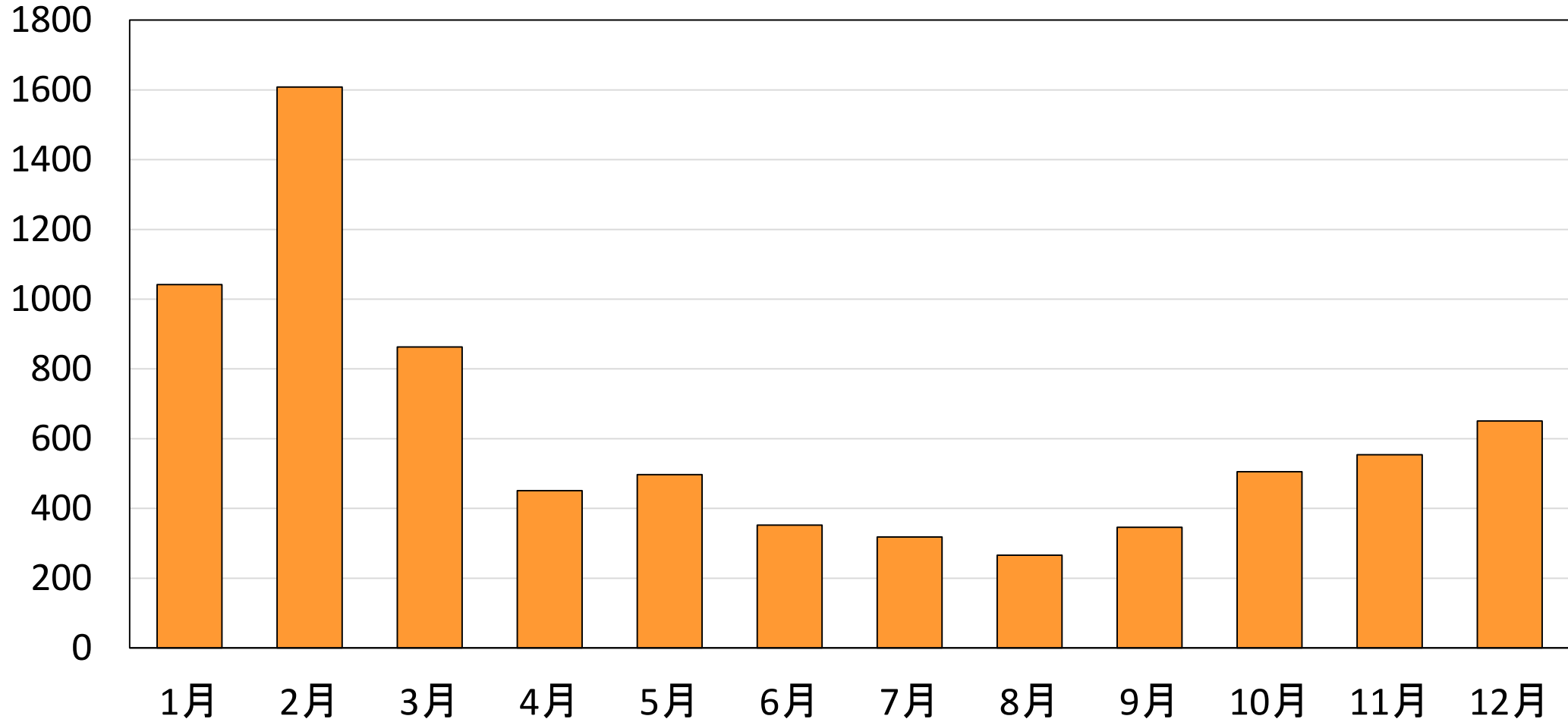


資料:総務省「令和4年 家計調査」家計収支編二人以上の世帯 ※岐阜市  
資料:気象庁「令和4年 気象データ」 ※岐阜市の月ごとの平均気温

# 「ある食品」はなにかな？

## 「ある食品」の月別の支出金額(岐阜市)

(円)

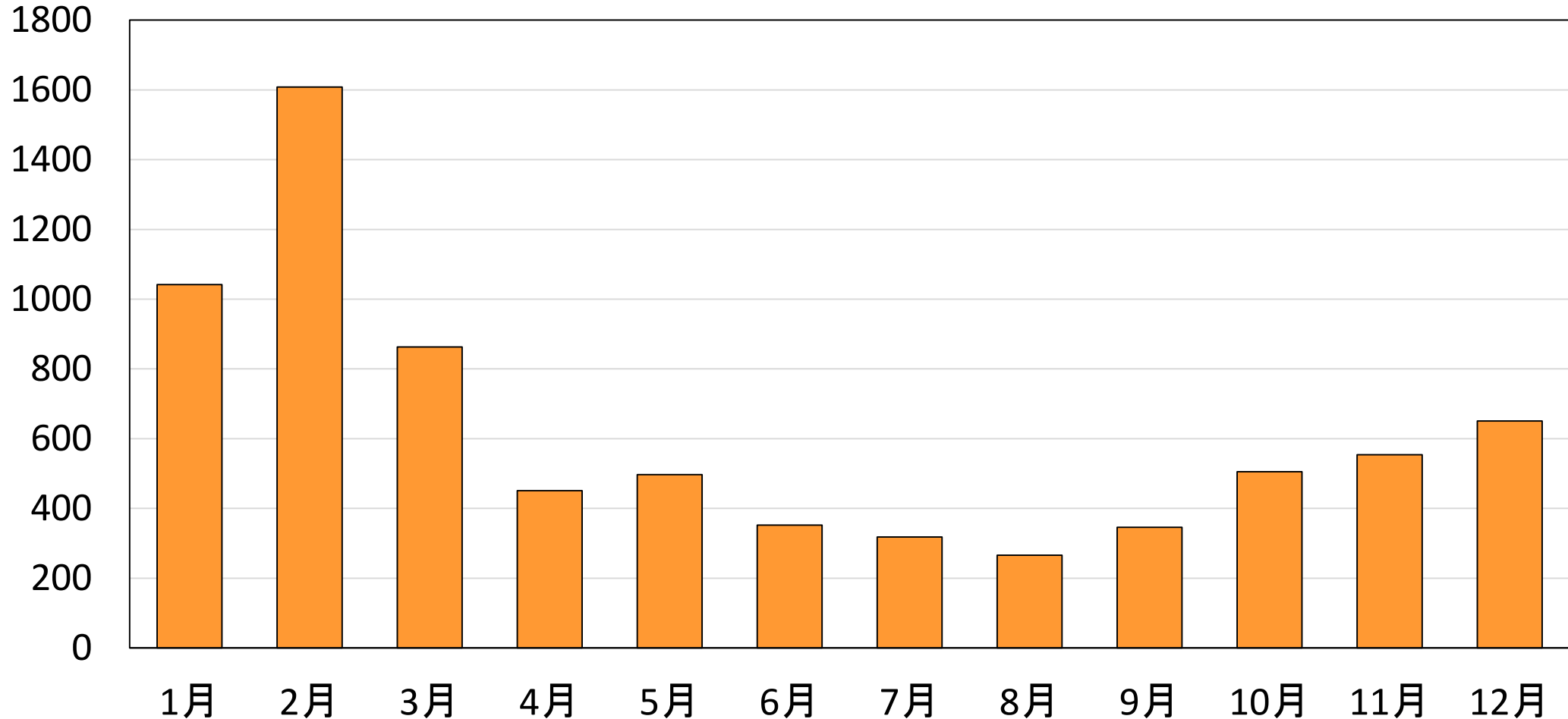


資料:総務省「令和4年 家計調査」家計収支編二人以上の世帯

# 正解は「チョコレート」!

## 「チョコレート」の月別の支出金額(岐阜市)

(円)



資料:総務省「令和4年 家計調査」家計収支編二人以上の世帯