

# 清流の国ぎふ憲章

～ 豊かな森と清き水 世界に誇れる 我が清流の国 ～

岐阜県は、古来、山紫水明の自然に恵まれ、世界に誇る伝統と文化を育んできました。豊かな森を源とする「清流」は、県内をあまねく流れ、里や街を潤しています。そして、「心の清流」として、私たちの心の奥底にも脈々と流れ、安らぎと豊かさをもたらしています。

私たちの「清流」は、飛騨の木工芸、美濃和紙、関の刃物、東濃の陶磁器など匠の技を磨き、千有余年の歴史を誇る鶉飼などの伝統文化を育むとともに、新たな未来を創造する源になっています。

私たち岐阜県民は、「清流」の恵みに感謝し、「清流」に育まれた、自然・歴史・伝統・文化・技をふるさとの宝ものとして、活かし、伝えてまいります。

そして、人と人、自然と人との絆を深め、世代を超えた循環の中で、岐阜県の底力になり、100年、200年先の未来を築いていくため、ここに「清流の国ぎふ憲章」を定めます。

「清流の国ぎふ」に生きる私たちは、

## 知

清流がもたらした

自然、歴史、伝統、文化、技を知り学びます

## 創

ふるさとの宝ものを磨き活かし、

新たな創造と発信に努めます

## 伝

清流の恵みを新たな世代へと守り伝えます

# 序

岐阜県の面積は106万2千ヘクタールで、全国7位と広い県土を持つ県です。北部の飛騨地域には、奥穂高岳、槍ヶ岳、御嶽山、乗鞍岳や白山など3千メートル級の山々がそびえ、南部の美濃地域は濃尾平野が広がり、木曽川、長良川、揖斐川の木曽三川に囲まれた海拔ゼロメートルの水郷地帯まで及んでおり、「飛山濃水」の地と呼ばれています。

県土の8割は豊かな森林が占めており、森林率は全国2位です。その豊かな森林は代々の県民によって守り受け継がれており、水源涵養や山地災害の防止、二酸化炭素の吸収による地球温暖化防止、木材生産など多くの機能を発揮し、私たちの生活を支えているかけがえのない存在です。

このかけがえのない財産であり大切な資源である森林を、健全で豊かな姿で次世代に引き継ぐため、本県では、「岐阜県森林づくり基本計画」に基づき各種の森林・林業施策を進めています。

第1期基本計画（平成19～23年度）では「生きた森林づくり」、第2期基本計画（平成24～28年度）では「恵みの森林づくり」、第3期基本計画（平成29～令和3年度）では「100年先の森林づくり」に取り組み、これを継続・強化しつつ、第4期基本計画（令和4～令和8年度）では、近年、頻発化・激甚化している災害への対応や、世界的な目標であるSDGsの達成、2050年カーボンニュートラルの実現など、社会情勢の変化や新たな時代の潮流を踏まえた、「『清流の国ぎふ』の未来を支える森づくり」に取り組み、「災害に強い循環型の森林づくり」、「森林技術者の確保・育成・定着」、「都市の木造化・脱炭素社会の実現に向けた県産材の需要拡大」、「DXの推進による林業・木材産業改革」、「森林空間等を活用した森林サービス産業の育成による山村振興」、「きのこなどの特用林産物の進行」などの施策を進めています。

この「岐阜県森林・林業統計書」は、本県の森林・林業・木材産業の現状と推移を的確に把握し、適切な施策立案を行うための基礎資料として昭和41年から毎年作成し発行しています。

行政上の基礎資料としてはもとより、企業経営、学術研究など多くの方々に広くご活用いただければ幸甚に存じます。

なお、本書の作成にあたりまして、資料を提供いただきました関係機関のみなさまには、心からお礼を申し上げますとともに、今後とも一層の御理解と御協力を賜りますようお願い申し上げます。

令和5年3月

岐阜県林政部

## 利用される方々に

1. 本書は、岐阜県内の私有林を主な対象として編集したもので、県関係各部局、県森林研究所、森林文化アカデミー、生活技術研究所、中部森林管理局、東海農政局、およびその他関係機関から収集した資料に基づいています。（ただし本文中の機関名は、資料提供当時の名称による。）
2. 本書は、主として**令和3年（年度・暦年）の資料に基づいて作成したものです。**  
また、利便性を図るため既往5ヶ年程度の数値も掲載してあります。  
特に注記しない限り、年度は令和4年3月31日現在であり、暦年（年次）は令和3年12月31日現在です。  
（1）年度 …………… 4月～翌年3月（会計年度）  
（2）暦年 …………… 1月～12月
3. 各統計の単位は、原則として表右肩に示してあります。
4. 数字の単位未満は、原則として四捨五入してあるため、総数と内訳数字の合計が一致しない場合もあります。
5. 表中の符号の用法は、次のとおりです。  
「0」 …………… 掲載単位未満  
「－」 …………… 該当なし  
「…」 …………… 不詳・資料なし  
「△」 …………… マイナス
6. 本書の統計資料について、更に詳細な数字を必要とする場合、また疑義のある場合には、関係諸機関または下記まで照会してください。
7. 本書は林政課ホームページでもご覧いただけます。
8. 本書発行後、速報値から確定値への更新等によりデータを修正することがあります。その際は林政課ホームページ上でお知らせします。

岐阜県庁 林政部 林政課 森林計画係

TEL (058)272-1111 (内 4316・4317・4318・4319) 、FAX (058)278-2658

E-mail : c11511@pref.gifu.lg.jp

林政課 HP : <https://www.pref.gifu.lg.jp/soshiki/11511/>

令和3年度  
岐阜県森林・林業統計書

目 次

- 清流の国ぎふ憲章
- 序
- 利用される方々に

第1部 岐阜県の森林・林業・林産業の動向

岐阜県の森林・林業・林産業の主要指標	2
森林資源	4
森林整備	7
木材生産・木材需要	8
林産物	9
林業経営・林業金融	10
林業労働・林業機械	11
林道・作業道	12
保安林・治山	13
森林保護・狩猟・自然公園	14
森林・林業関係当初予算	15
森林の有する多面的機能	16

第2部 統計表

1. 人口・土地・所得

(1) 人口	(市 町 村)	18
(2) 土地	( 〃 )	22
(3) 所得(経済活動別市町村内総生産)	( 〃 )	26

2. 森林の概況

(1) 所有形態別森林面積	(市 町 村)	28
(2) 所有形態別森林蓄積	( 〃 )	32
(3) 民有林林種別面積・蓄積	( 〃 )	36
(4) 林野庁所管国有林(直営林)林種別面積・蓄積	( 〃 )	40
(5) 林野庁所管国有林(官行造林地)林種別面積・蓄積	( 〃 )	44
(6) 県営林地の現状	( 〃 )	46
(7) 民有林森林資源構成表	( 県 )	50
(8) 民有林人工林齢級別面積	(市 町 村)	52
(9) 民有林人工林齢級別蓄積	( 〃 )	56
(10) 民有林「在・不在」別現況表	( 〃 )	60

3. 森林計画

(1) 地域森林計画の編成実績	(森林計画区)	62
(2) 制限林の種類別面積	( 〃 )	62
(3) 森林経営計画認定事業実績	(現地機関)	62
(4) 機能別森林面積	(森林計画区)	63
(5) 森林空中写真撮影区域		65

#### 4. 造 林

(1) 単層林整備（人工造林）	（市 町 村）	66
(2) 単層林整備（保育）	（ 〃 ）	68
(3) 複層林整備（植栽型）	（ 〃 ）	70
(4) 複層林整備（天然更新型）	（ 〃 ）	71
(5) 森林作業道等開設実績	（ 〃 ）	72
(6) 樹苗需給状況と苗畑面積	（ 県 ）	73
(7) 適地適木調査実績	（ 〃 ）	73

#### 5. 林業機械

(1) 林業機械保有現況	（現地機関）	74
(2) 高性能林業機械等保有状況	（ 〃 ）	74

#### 6. 林 道

(1) 林道現況	（市 町 村）	76
(2) 林道事業実績	（ 〃 ）	78
(3) 作業道・林内路網密度	（現地機関）	80
(4) 森林居住環境整備事業等実績	（ 県 ）	80
(5) 地域再生計画	（ 〃 ）	81
(6) 林道災害被害額	（ 〃 ）	81
(7) 林道災害復旧事業実績	（ 〃 ）	81

#### 7. 施設整備

(1) 森林・林業・木材産業づくり交付金及び森林・林業再生基盤づくり交付金実績 （林業・木材産業構造改革事業）	（ 県 ）	82
(2) 林業・木材産業成長産業化促進対策交付金事業実績	（ 〃 ）	82
(3) 森林整備加速化・林業再生基金事業実績	（ 〃 ）	82
(4) 森林整備加速化・林業再生交付金事業実績	（ 〃 ）	82
(5) 合板・製材・集成材生産性向上・品目転換促進対策 交付金事業実績	（ 〃 ）	83
(6) 木材産業国際競争力強化対策交付金事業実績	（ 〃 ）	83
(7) 県産材等生産体制強化施設整備事業実績	（ 〃 ）	83
(8) 木質バイオマス利用施設導入促進事業実績	（ 〃 ）	83

#### 8. 林業金融

(1) 日本政策金融公庫資金の利用状況（貸付実績）	（ 県 ）	84
(2) 県林業・木材産業改善資金の利用状況（貸付実績）	（ 〃 ）	84
(3) 木材産業等高度化推進資金の利用状況（年度末貸付残高）	（ 〃 ）	84
(4) 農林漁業信用基金出資及び保証状況	（ 〃 ）	84

#### 9. 林産物

(1) 素材需給状況	（ 県 ）	85
(2) 素材生産量（用途別・樹種別）	（ 〃 ）	85
(3) 製材動態	（ 〃 ）	85
(4) 製材用素材の樹種別入荷量	（ 〃 ）	85
(5) 木材チップ生産量	（ 〃 ）	86
(6) 木材チップ工場数	（ 〃 ）	86

(7) 木材業者・製材・建築業者・木材加工業者登録者数	(現地機関)	86
(8) 特用林産物生産量	( 〃 )	87
(9) しいたけ原木伏込・菌床使用実績及び生産者数	( 〃 )	87
(10) 建て方別・構造別新設住宅着工戸数	( 〃 )	88
(11) 産直住宅建設団体数及び着工戸数	( 〃 )	88
(12) 非住宅建築物の木造化及び内装木質化施設数	( 〃 )	89
<b>10. 森林被害</b>		
(1) 森林被害状況	( 県 )	90
(2) 森林保険契約と損害てん補実績	( 〃 )	91
(3) 森林病虫害等防除事業実績	(現地機関)	91
<b>11. 普及・教育</b>		
(1) 普及指導状況(森林文化アカデミー)	( 県 )	92
(2) 普及指導状況(各普及指導区)	( 〃 )	92
(3) 林業グループの実績	(現地機関)	92
(4) 林業短期大学校・県立森林文化アカデミー の卒業者数と就職状況	( 県 )	93
(5) 県立森林文化アカデミー演習林の状況	( 〃 )	93
(6) 森林づくり活動に取り組む団体数	(現地機関)	93
<b>12. 林業労働力</b>		
(1) 森林技術者	(市町村)	94
<b>13. 森林組合</b>		
(1) 森林組合連合会構成	( 県 )	98
(2) 森林組合構成	(森林組合)	98
(3) 生産森林組合構成	( 県 )	100
(4) 森林組合連合会事業内容	( 〃 )	100
(5) 森林組合事業内容	( 〃 )	101
(6) 生産森林組合事業内容	( 〃 )	101
<b>14. 治山事業</b>		
(1) 治山事業実績	(現地機関)	102
(2) 民有林直轄治山事業実績	( 県 )	104
(3) 治山災害復旧事業実績	(現地機関)	104
(4) 治山施設災害復旧事業実績	( 〃 )	104
(5) 林地被害	( 県 )	105
(6) 保安林種類別面積	(市町村)	106
<b>15. 林地開発・保安林指定の解除</b>		
(1) 林地開発許可の新規許可状況	( 県 )	112
(2) 保安林指定の解除状況(民有林)	( 〃 )	112
<b>16. 自然保護</b>		
(1) 岐阜県の自然植生と植生自然度	( 県 )	113
(2) 絶滅のおそれのある野生生物種	( 〃 )	113

(3) 自然環境保全地域等の指定状況	( 県 )	117
(4) 自然環境保全地域・緑地環境保全地域位置図		118
(5) 自然公園における各種行為の手続き (許認可・届出・協議・通知) の状況	( 県 )	119
(6) 自然環境保全協定の締結状況	( 〃 )	119

## 17. 自然公園等

(1) 自然公園の指定状況	( 県 )	120
(2) 自然公園地域位置図		121
(3) 長距離自然歩道の概要	( 県 )	122
(4) 自然公園の利用施設の整備状況	( 〃 )	123
(5) 自然公園の利用者数	( 〃 )	123
(6) 休養林等の指定状況	( 〃 )	124

## 18. 鳥獣保護及び狩猟

(1) 狩猟者登録証交付状況	(現地機関)	125
(2) 狩猟で捕獲された鳥獣	( 県 )	125
(3) 被害防止目的で捕獲された鳥獣・カモシカ等個体数調整	( 〃 )	126
(4) 鳥獣保護区等一覧	( 〃 )	127

## 19. 水源地域

(1) 指定箇所数・指定面積一覧表	(市町村)	132
(2) 水源地域の指定状況		133

## 附属資料

附1 森林研究所及び生活技術研究所研究業績		136
附2 森林研究所及び森林経営課の試験地・調査地の概況		139
附3 森林・林業関係当初予算(一般会計)		143
附4 林政年表		144
附5 岐阜県森林・林業行政の組織図		149
附6 岐阜県管内図		150

## 第 1 部 岐阜県の森林・林業・林産業の動向



岐阜県の森林・林業・林産業の主要指標

※全国との比較

区 分	岐 阜	全 国	単 位	全 国 順 位	調査年など	出典 資料
<b>森 林 の 概 況</b>						
県 土 面 積	1,062	37,797	千 ha	7	令和3年10月1日 注1	①
森 林 面 積	862	25,048	〃	5	平成29年3月31日	②
民有林面積	684	17,389	〃	4	〃	②
国有林面積	178	7,659	〃	10	〃	②
人工林面積	385	10,204	〃	6	〃 (国有林を含む)	②
(同率)	45	41	%	23	〃 (〃)	②
天然林面積	430	13,481	千 ha	7	〃 (〃)	②
(同率)	50	54	%	24	〃 (〃)	②
森 林 蓄 積	179,103	5,241,502	千 m <sup>3</sup>	8	〃 (〃)	②
人工林蓄積	113,418	3,308,416	〃	9	〃 (〃)	②
天然林蓄積	65,685	1,932,450	〃	5	〃 (〃)	②
森 林 率	81	67	%	2	〃 (〃) 1位：高知県(84)	②
スギ人工林面積	122	4,438	千 ha	14	〃 (国有林を含む計画対象森林)	②
スギ人工林蓄積	47,738	1,904,360	千 m <sup>3</sup>	17	〃 (〃)	②
ヒノキ人工林面積	209	2,595	千 ha	2	〃 (〃) 1位：高知県(216)	②
ヒノキ人工林蓄積	55,792	738,985	千 m <sup>3</sup>	2	〃 (〃) 1位：高知県(71,612)	②
<b>林 業</b>						
人 工 造 林 面 積	250	22,777	ha	19	令和2年度	③
林業経営・労働力						
林業産出額(林業生産額)	753	48,306	千万円	16	令和2年	④
うち木材生産	456	24,643	〃	14	〃 注2	④
うちヒノキ	179	3,506	〃	8	〃	④
うちスギ	250	10,739	〃	14	〃	④
林業経営体数	1,584	34,001	経営体	4	令和2年2月1日 注3	⑤
林業就業者数	1,829	64,316	人	10	令和2年10月1日	⑥
森林組合数	20	613	組合	4	令和3年3月31日	⑦
木材生産・産業						
素材生産量	385	21,847	千 m <sup>3</sup>	19	令和3年12月31日	⑧
うちヒノキ	151	3,079	〃	7	〃	⑧
うちスギ	211	12,917	〃	18	〃	⑧
素材需要量	406	26,085	〃	21	〃	⑧
製材工場数	170	3,948	工場	1	〃	⑧
特 用 林 産 物						
生しいたけ生産量	2,465	71,058	t	12	令和3年	⑨
ひらたけ生産量	1	4,463	〃	30	〃	⑨
なめこ生産量	483	24,063	〃	9	〃	⑨

区 分	岐 阜	全 国	単 位	全 国 順 位	調 査 年 等	出 典 資 料
保 安 林						
保安林面積	424	12,245	千 ha	6	令和3年3月31日	③
うち民有保安林	251	5,329	〃	2	〃	③
林 道						
民有林既設林道延長	4,537	94,497	km	3	令和4年3月31日 注4	⑩
民有林既設林道密度	6.6	5.4	m/ha	15	〃 〃	⑩
自 然 公 園						
自然公園面積	195	5,602	千 ha	5	令和4年3月31日	⑪
(同率)	18.4	14.8	%	17	〃	⑪
県立公園面積	122	1,913	千 ha	3	〃	⑪
(同率)	11.5	5.1	%	6	〃	⑪

[出典資料]

- ① 国土地理院「令和3年全国都道府県市区町村別面積調」（令和3年10月1日時点）
- ② 林野庁計画課「森林資源の現況」（平成29年3月31日現在）
- ③ 林野庁「森林・林業統計要覧（2022）」
- ④ 農林水産省統計部「令和2年林業産出額」
- ⑤ 農林水産省統計部「2020年農林業センサス」（令和2年2月1日）
- ⑥ 総務省統計局「令和2年国勢調査結果」
- ⑦ 林野庁経営課「森林組合統計（令和2年度）」
- ⑧ 「令和3年木材統計」（農林水産省）（第1報）
- ⑨ 林野庁「特用林産基礎資料（令和3年）」
- ⑩ 県森林経営課調べ（全国の数値は宮崎県提供資料）
- ⑪ 環境省自然環境局「自然保護各種データ一覧」（令和4年3月31日現在）

[注] 全国の数値がわかる資料、年度に基づいているため、本文中の数値とは一致しない場合がある。  
生産林業所得については、平成27年から全国値のみの推計となったため、削除した。

注1 県土面積は、境界未定地域の面積を含む。

注2 平成28年林業産出額より、木材生産の全国値には「輸出丸太」及び「燃料用チップ素材」の産出額を含む。

注3 2005年農林業センサスより、世帯に着目した調査から経営に着目した調査体系となり、林家を含む「林業経営体」単位の調査に改正された。

林業経営体とは、次の規定のいずれかに該当する事業を行う者

- ・権原に基づいて育林又は伐採（立木竹のみを譲り受けてする伐採を除く。）を行うことができる山林（以下「保有山林」という。）の面積が3ha以上の規模の林業（調査実施年を計画期間に含む「森林経営計画」を策定している者又は調査期日前5年間に継続して林業を行い、育林若しくは伐採を実施した者に限る。）
- ・委託を受けて行う育林若しくは素材生産又は立木を購入して行う素材生産の事業（ただし、素材生産については、調査期日前1年間に200m<sup>3</sup>以上の素材を生産した者に限る。）

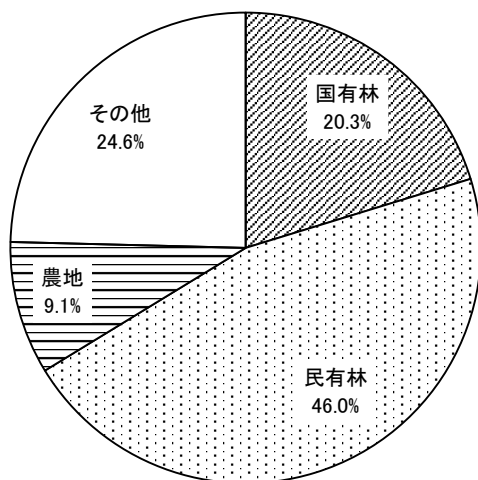
注4 林道延長、林道密度は、林道のうち自動車道（軽車道含む）の延長、密度を用いた。

※以下のグラフ等は、特に表示のない限り、「第2部 統計表」に基づくものである。

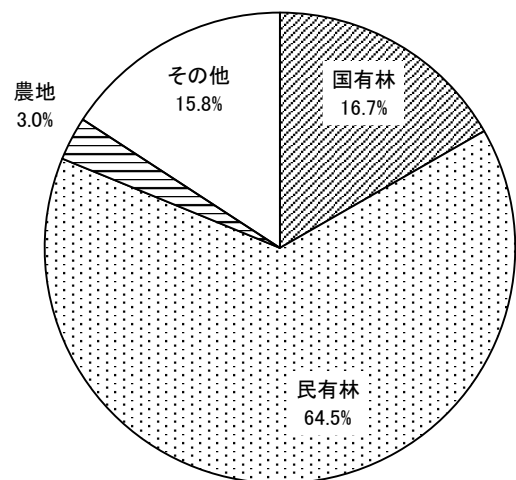
## 森林資源

- 令和3年度の岐阜県の森林面積は、862千haであり、森林率は81.2%である。平成28年度の森林面積は全国第5位、また森林率は全国第2位となっている。
- 森林の内訳をみると、国有林が178千ha（県土に占める割合：16.7%、森林に占める割合：20.6%）、民有林が685千ha（同64.5%、79.4%）となっている。全国に比べ民有林の割合が高く、民有林面積は平成28年度で全国第4位である。
- 森林蓄積は年々増加しており、令和3年度の国有林を含めた蓄積は188,654千m<sup>3</sup>、民有林蓄積は157,886千m<sup>3</sup>となった。

地目別土地面積割合（全国）



地目別土地面積割合（岐阜県）



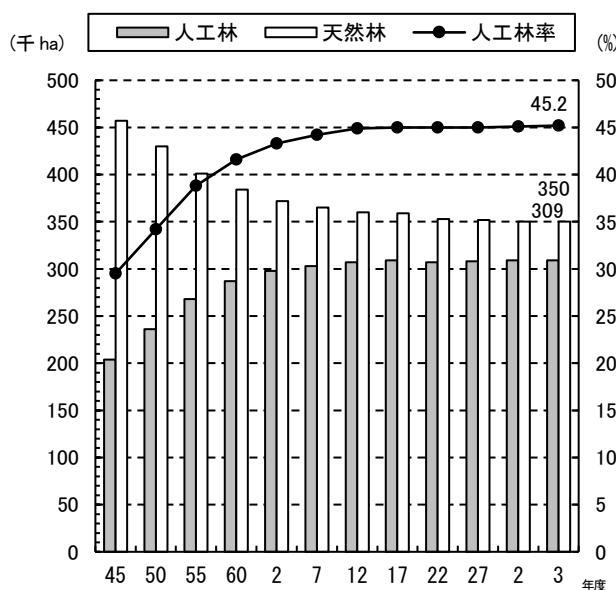
森林面積：25,048千ha（平成28年度）

森林面積：862千ha（令和3年度）

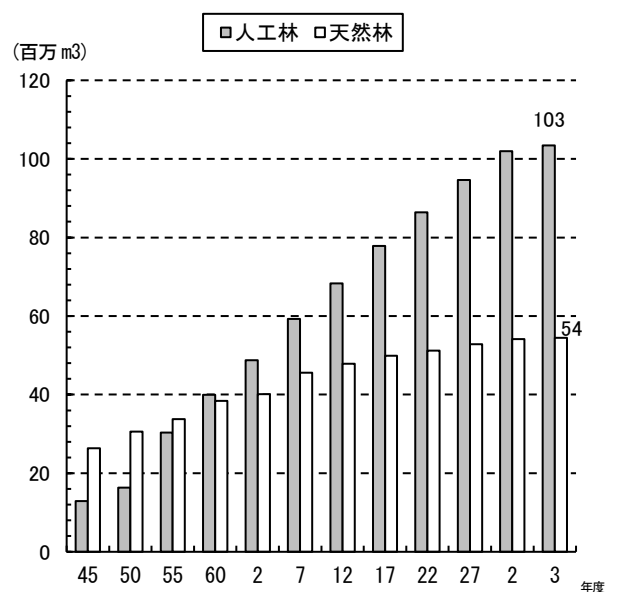
※その他は調整数字

資料：林野庁「森林資源の現況（平成29年3月31日現在）」、農林水産省「農林業センサス」

民有林森林面積の推移

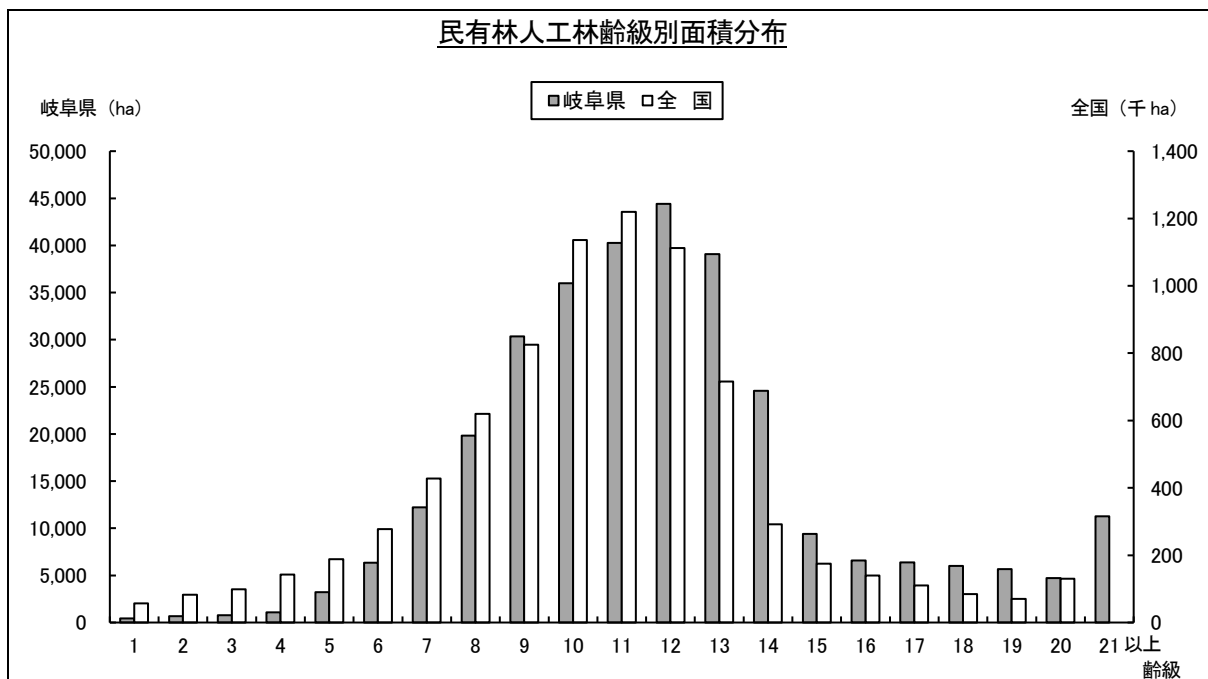


民有林森林蓄積の推移

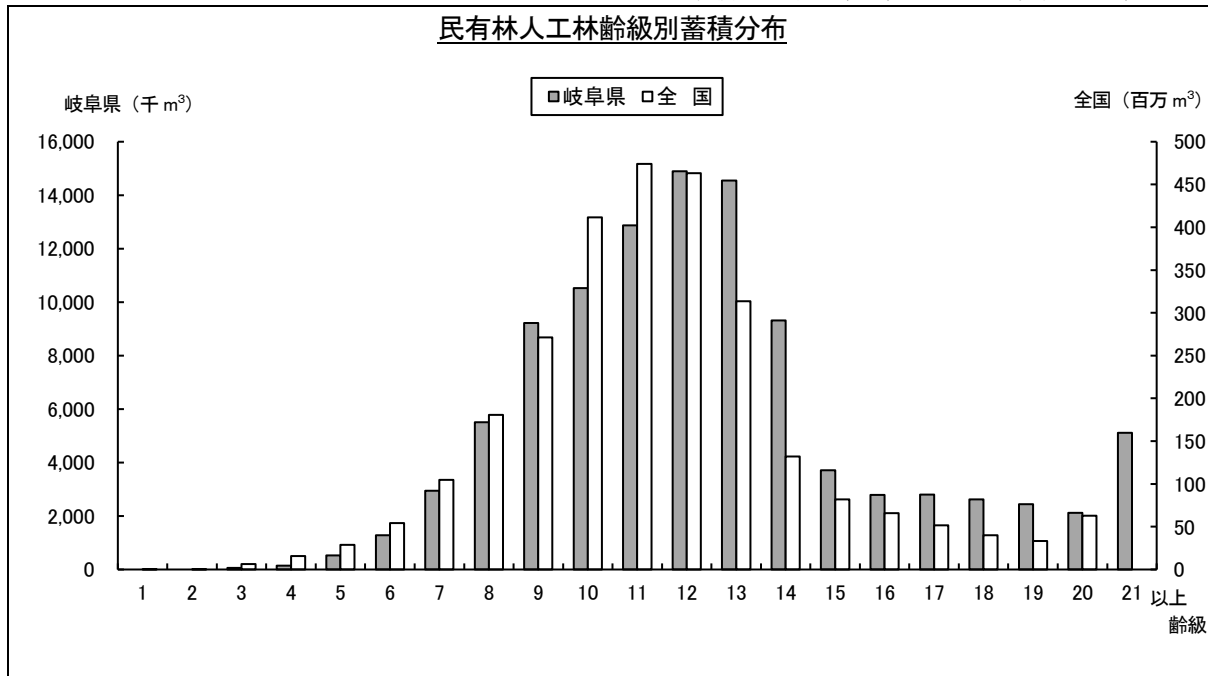


- ・令和3年度の民有林人工林面積は309千ha、蓄積は年々増加しており103,431千m<sup>3</sup>となった。
- ・民有林人工林面積は、9～13 齢級の森林が61.5%となっている。
- ・一方、5 齢級以下の森林は2.0%となっており、今後、齢級構成の平準化を図る必要がある。

民有林人工林面積 全国：7,903千ha 岐阜県：309千ha



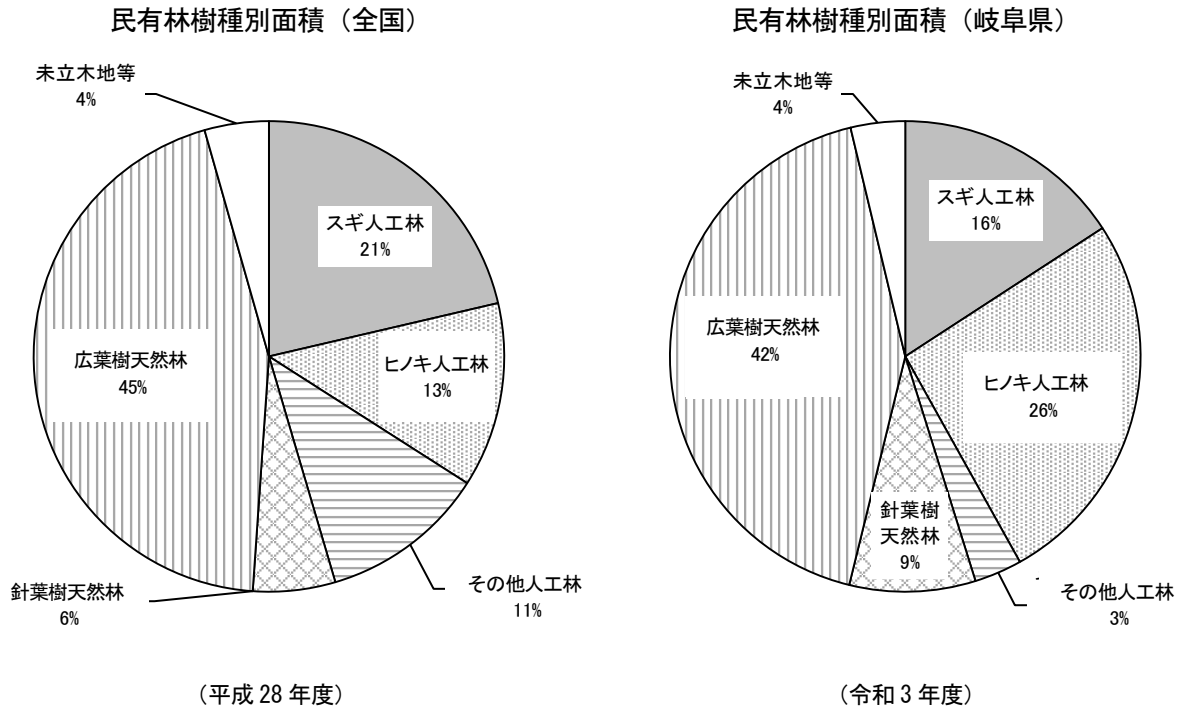
民有林人工林蓄積 全国：2,792,601千m<sup>3</sup> 岐阜県：103,431千m<sup>3</sup>



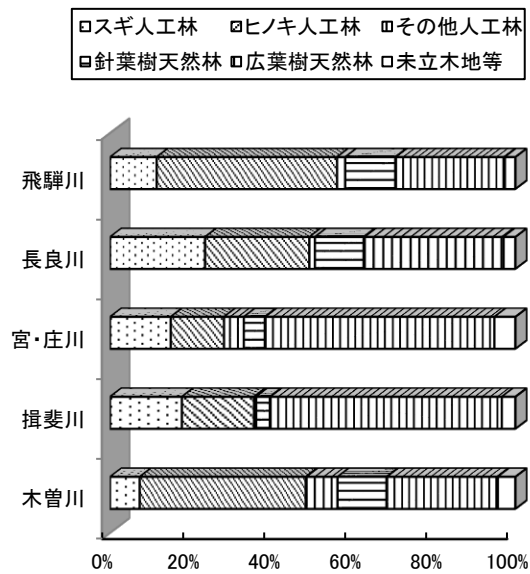
(注) 全国数値については、林野庁「森林資源の現況(平成29年3月31日現在)」による。

全国数値は20 齢級以上を一括計上しているため、21 齢級以上のデータは20 齢級に含まれる。

- ・民有林の樹種別面積をみると、人工林ヒノキの割合が全国数値に比べ高い。平成 28 年度のヒノキ人工林面積・蓄積とも、高知県に次いで第 2 位である（ヒノキ人工林面積：209 千 ha、同蓄積：55,792 千 m<sup>3</sup>）。
- ・森林計画区単位でみると、木曾川・長良川・飛騨川計画区ではヒノキ人工林、揖斐川・宮・庄川計画区では広葉樹天然林の割合が高いのが特徴である。
- ・森林所有者の在・不在別現況では、在の割合は体数で 68.5% (118,391 体)、面積で 65.1% (446,171 ha) である。



(注) 全国数値については、林野庁「森林資源の現況（平成 29 年 3 月 31 日現在）」による。



**在・不在別現況**

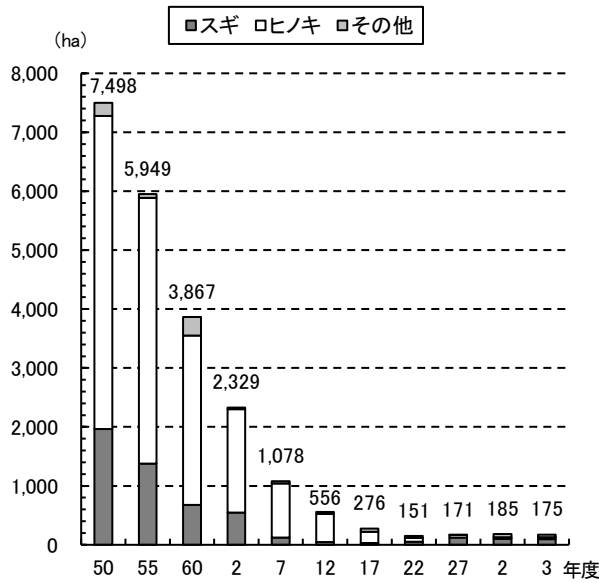
区分	在	不在	不明	合計
体数 (体)	118,391	54,509	37	172,937
割合 (%)	68.5%	31.5%	0.0%	
面積 (ha)	446,171	232,574	5,932	684,678
割合 (%)	65.1%	34.0%	0.9%	

市町村 (34 市町村) を単位とし、森林所有者の住所と所有森林の所在地が同一市町村である場合は、「在」とし、異なる場合は「不在」としている。

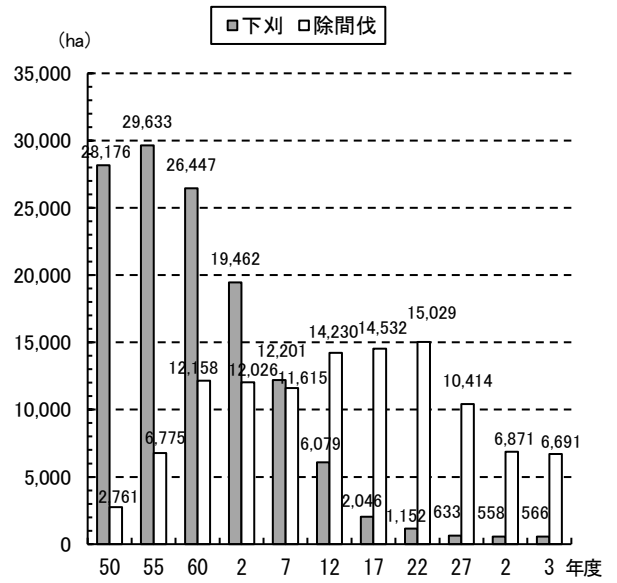
## 森林整備

- ・令和3年度の単層林造林面積は175ha(対前年比94.6%)となった。うち98haがスギであり、全造林面積の56%を占め、平成23年度以降ヒノキを上回っている。
- ・下刈面積は、令和3年度は566haであり、近年は600ha前後で推移している。
- ・令和3年度の除間伐面積は6,691haで、対前年比97.4%(180ha減)となった。

### 単層林造林面積の推移

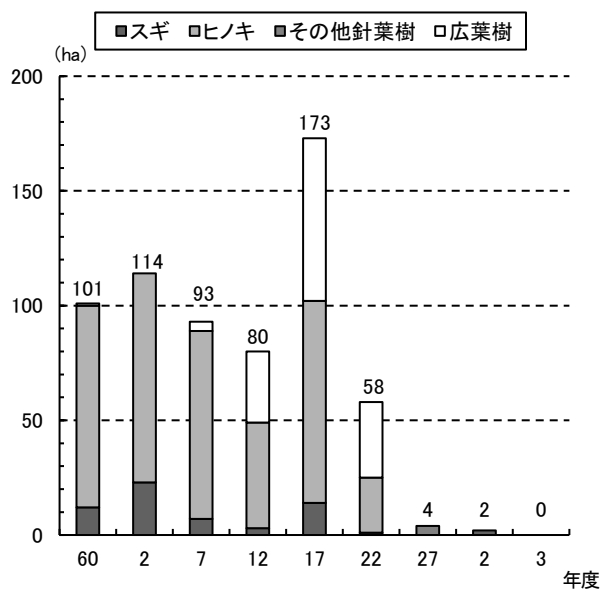


### 単層林保育面積の推移



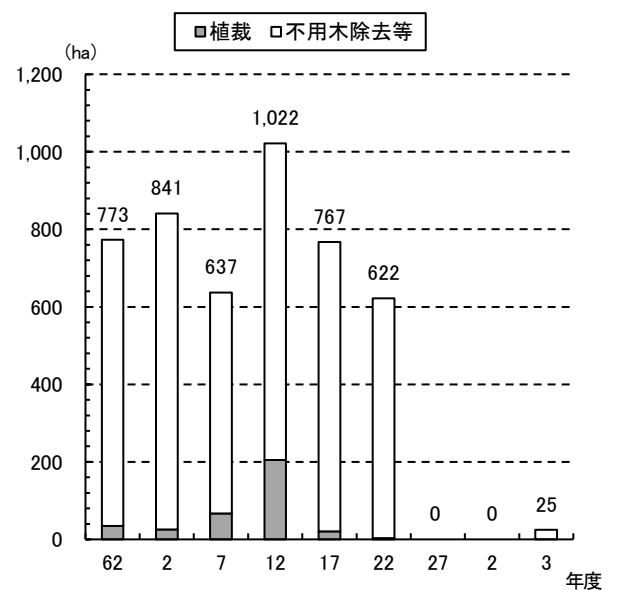
### 複層林整備(植栽型)面積の推移

(樹種別樹下植栽面積)



### 育成複層林整備(天然更新型)面積の推移

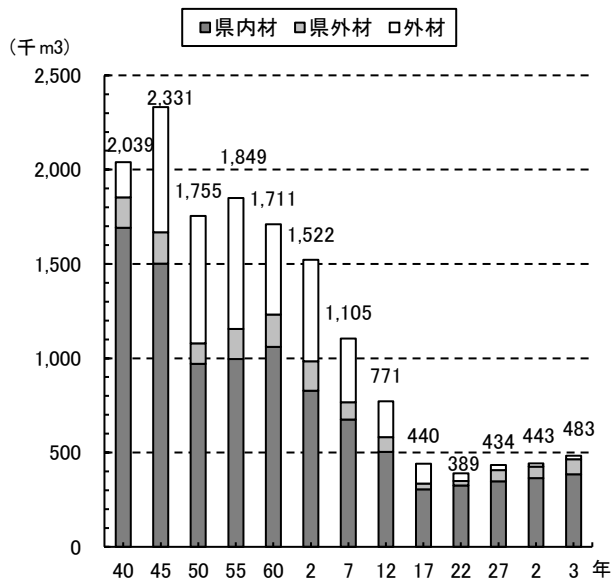
(不用木除去淘汰・植栽面積)



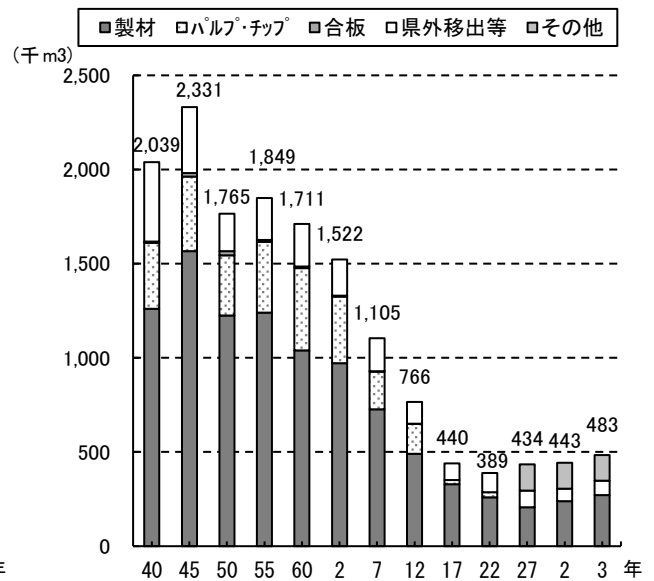
## 木材生産・木材需要

- ・令和3年度の素材供給量は483千 $m^3$ で、前年に比べて40千 $m^3$ 増加した。
- ・このうち県内材の供給量は385千 $m^3$ で全体の79.7%を占めている。
- ・素材の県内需要は、406千 $m^3$ で、そのうち製材用の割合が66.7%と最も高い。
- ・令和3年の県内素材生産量は385千 $m^3$ で、前年に比べて21千 $m^3$ 増加した。
- ・これを樹種別にみると、スギが最も多く生産されており211千 $m^3$ （構成比54.8%）である。ヒノキは151千 $m^3$ （構成比39.2%）で、これは国内シェアの4.9%を占めており、生産量は全国7位である。
- ・新設着工戸数は11,235戸で、前年に比べて651戸増加した。また、木造率は76.7%であった。

### 供給元別素材供給量の推移



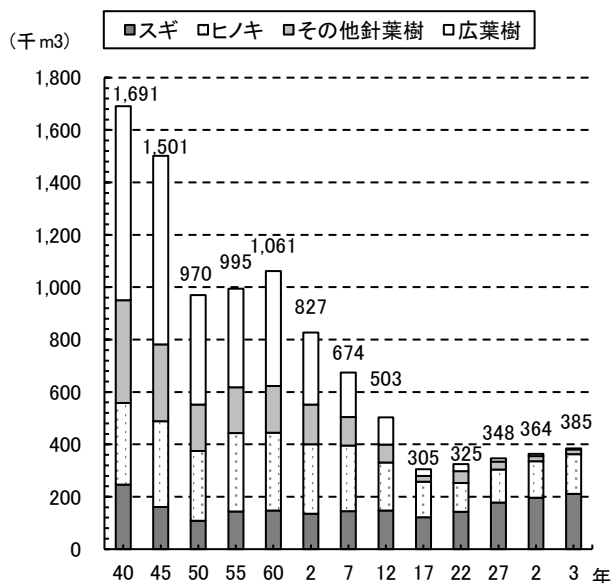
### 素材供給量の推移



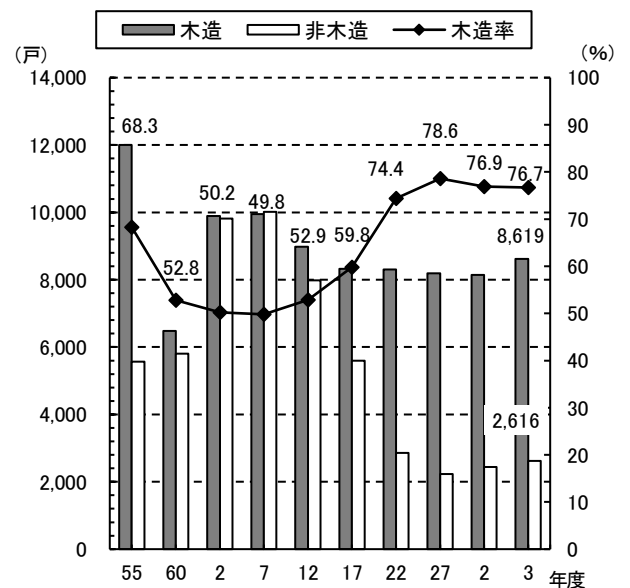
注1：調査の中止により13年度以降の「パルプ・チップ」は「チップ」のみの数値

注2：H23年以降は製材・県外移出等・その他（）で整理

### 樹種別素材生産量の推移



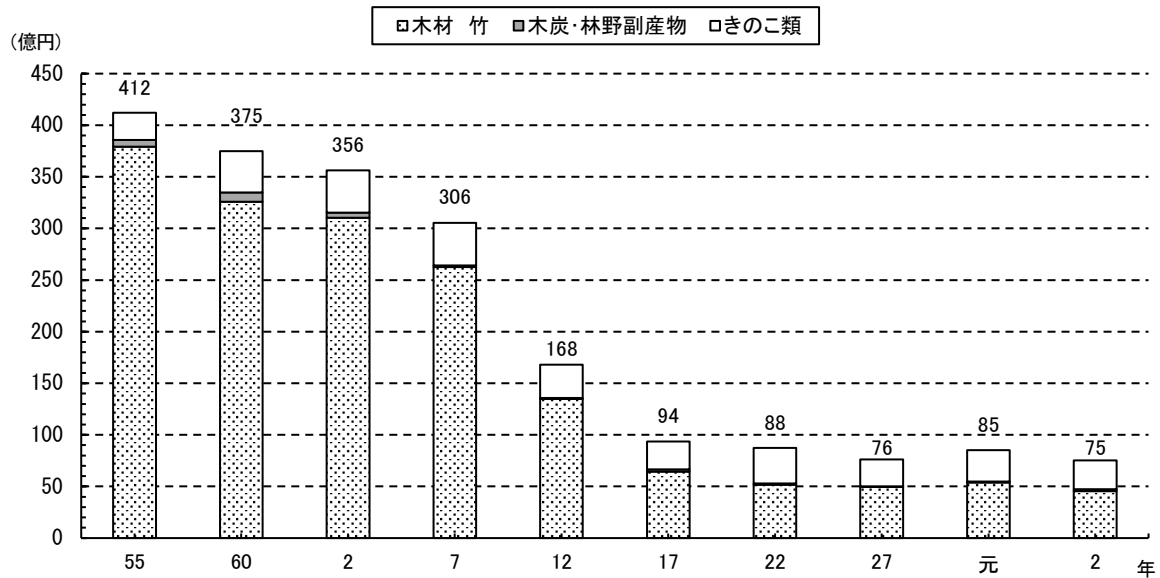
### 着工新設住宅戸数と木材率の推移



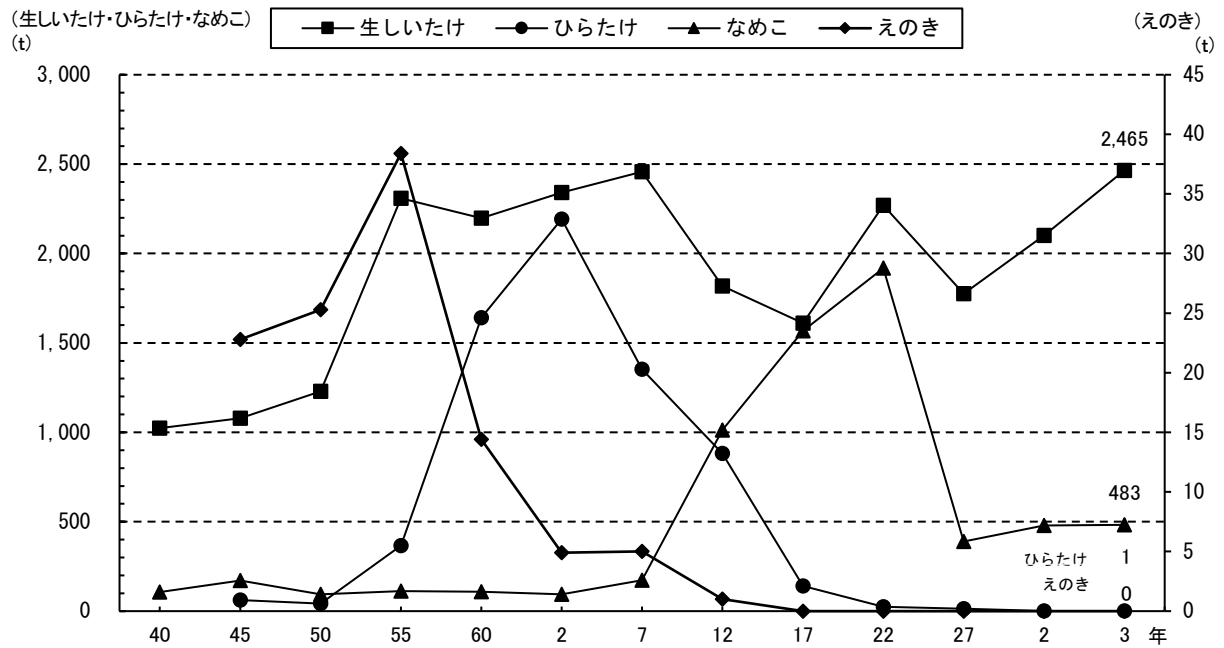
## 林産物

- ・令和2年の林業産出額は75億円で、対前年比88.2%と減少した。
- ・令和3年のきのこ類の生産量は、対前年比で「生しいたけ」が117.3%、「なめこ」が101.0%と増加した。

### 林業産出額の推移



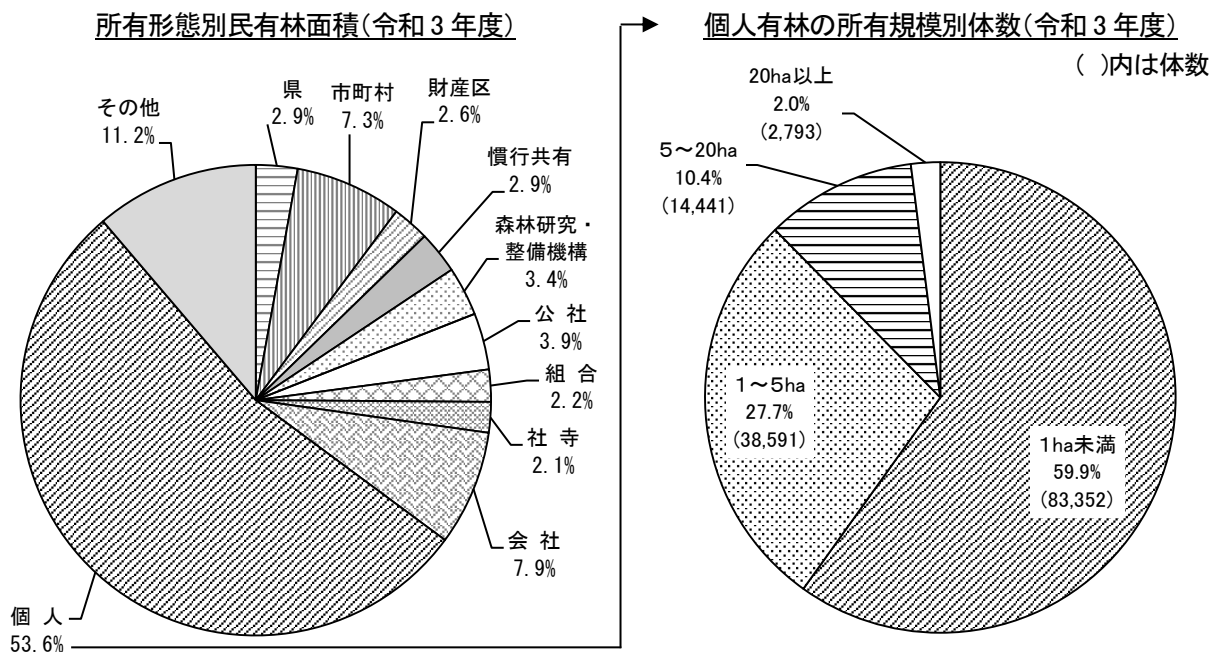
### きのこ類生産量の推移





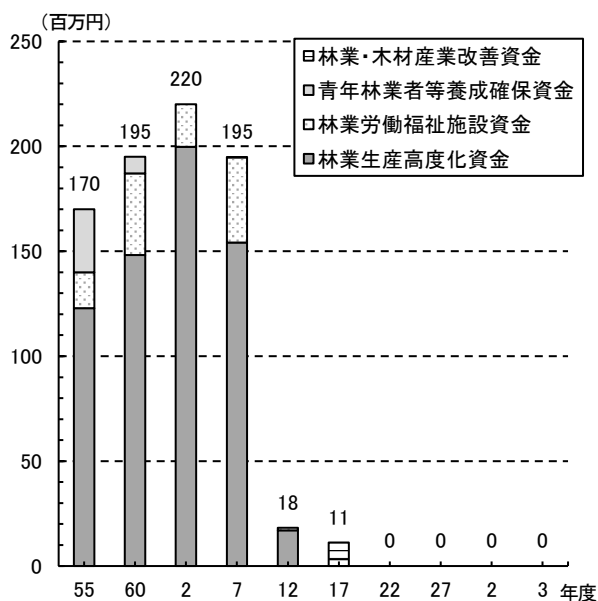
## 林業経営・林業金融

- ・令和3年度の私有林面積は684,678haであり、うち私有林が87.3%、公有林が12.7%となっている。私有林の内訳は個人所有が最も多く私有林全体の61.4%を占める。
- ・一方、個人所有の体数をみると、所有面積1ha未満が59.9%を占め、1～5haと合わせると全体の87.6%が5ha未満の零細な所有となっている。
- ・令和3年度も県林業・木材産業改善資金の貸付実績はない。
- ・令和3年度の木材産業等高度化推進資金の貸付件数は8件、貸付残高は2億7千7百万円で、対前年比74.7%となった。

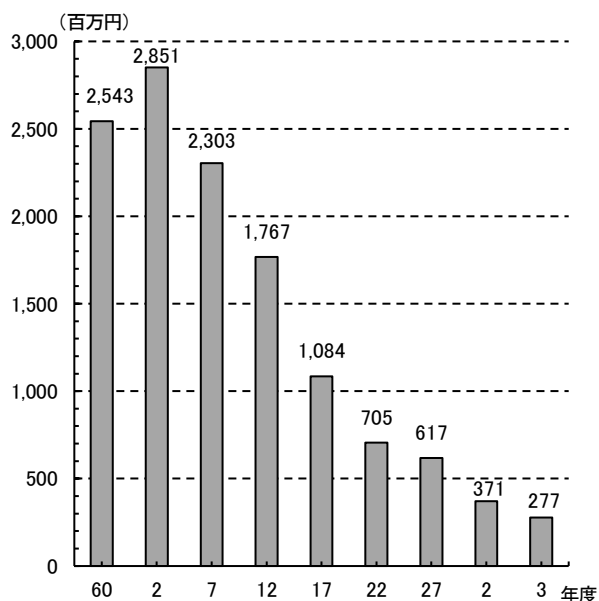


面積(ha)	体数	1人当たりの面積(ha)
367,146.7	139,177	2.6

林業改善資金貸付実績の推移



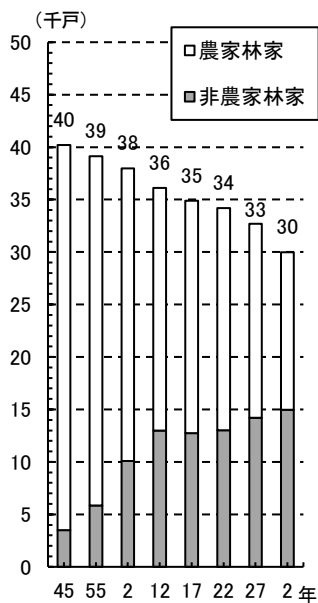
木材産業等高度化推進資金貸付実績の推移



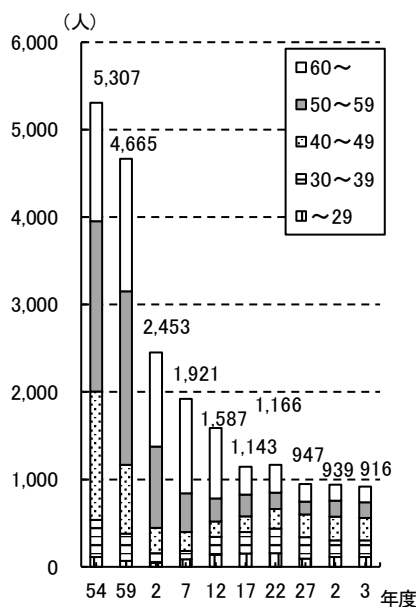
## 林業労働・林業機械

- ・林家（保有山林1ha以上）戸数は減少傾向にある。平成27年から令和2年にかけて農家林家数は3,467戸（23%）の減少、非農家林家数は753戸（5%）の増加となった。
- ・令和3年度の森林技術者数は916人で、前年度を下回った（対前年比97.6%）。これは昭和54年度当時の17.3%である。また、60歳以上の割合は、19.3%と前年度より若干減少した。
- ・森林組合の作業班員は396人で、前年より2人減少した。
- ・生産性の向上、労働環境の改善などの効果が期待される高性能林業機械は、平成5年から導入され、令和3年度には241台となった。

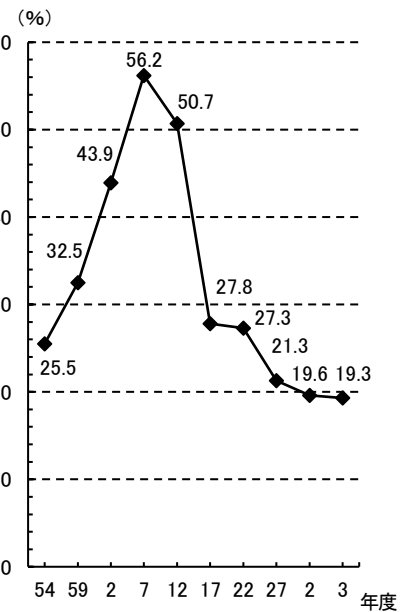
### 林家戸数の推移



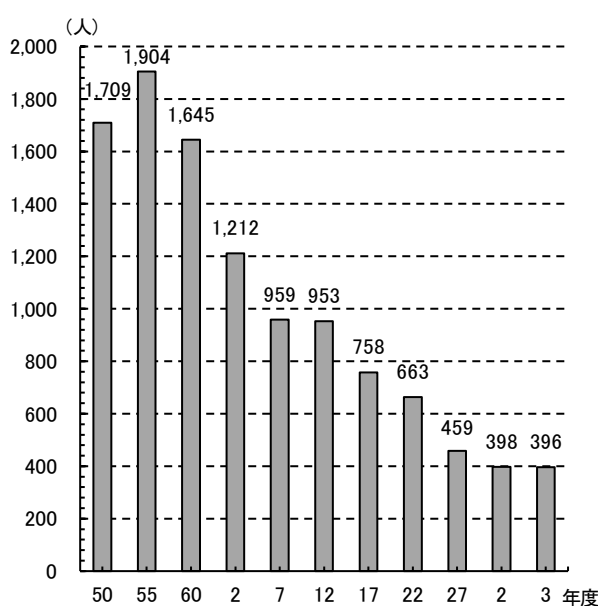
### 年齢別森林技術者の推移



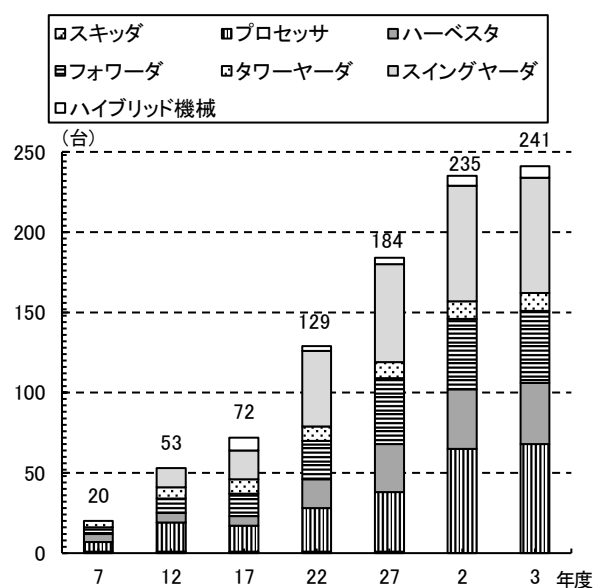
### 60才以上の森林技術者の割合の推移



### 森林組合作業班員数の推移



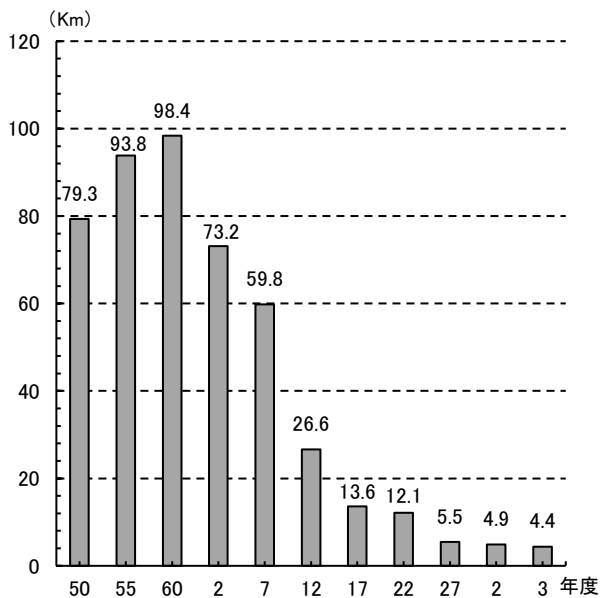
### 高性能林業機械数の推移



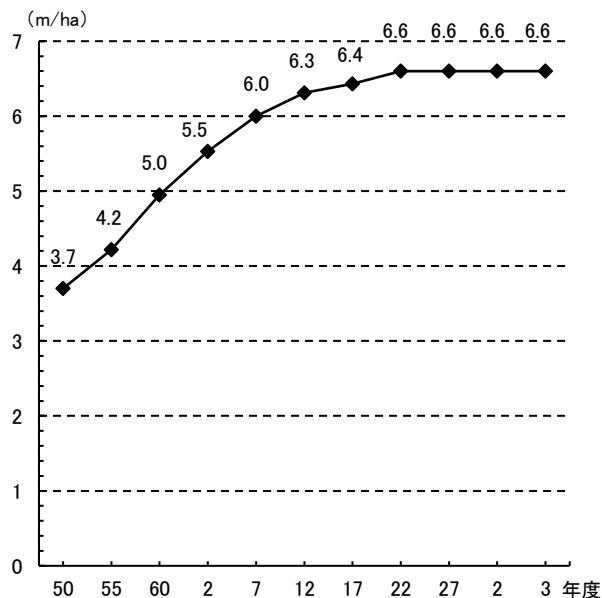
## 林道・作業道

- ・令和3年度の林道（自動車道と軽車道の計）開設延長は4.4kmで、対前年比89.0%と前年を下回った。林道の総延長は2,047路線で4,537kmとなった。また私有林林道密度（自動車道と軽車道の計）は、6.6m/haとなっている。
- ・作業道の開設は、造林補助事業、森林管理路緊急整備事業等で実施されており、令和3年度の開設延長は127.5kmで、対前年比99.1%と前年を下回った。

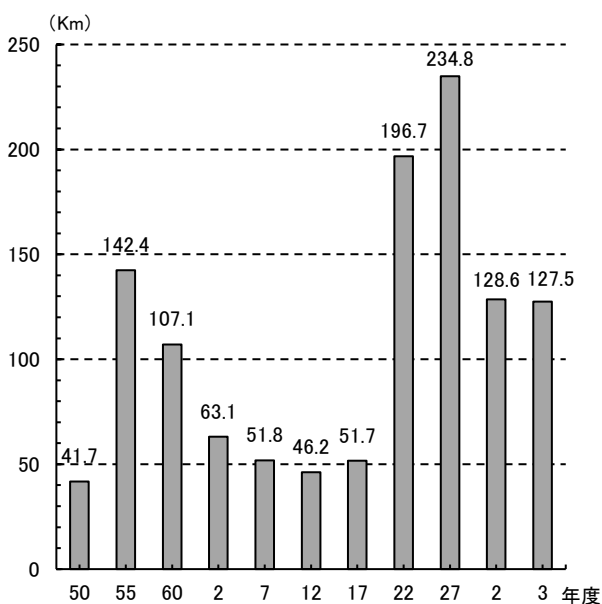
林道開設延長の推移



私有林林道密度の推移



作業道開設延長の推移



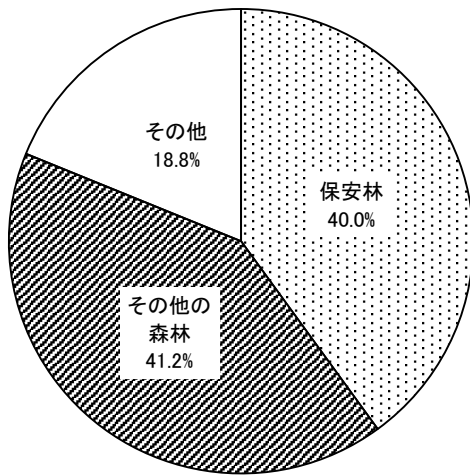
## 保安林・治山

- 令和3年度の保安林面積は424,722haで、そのうち民有保安林が252,286ha、国有保安林が172,436haである。これは県土面積の40.0%、森林面積の49.3%を占める。
- 保安林の64.6%は、水資源の確保に重要な役割を果たしている水源かん養保安林で、続く32.6%が土砂流出防備保安林である。
- 令和3年度の林地開発許可件数及び面積は12件、40haで、前年度より件数、面積ともに増加した。これは、林地開発行為許可制施行後、最も多かった平成2年度(504ha)の7.9%である。
- 令和3年度の治山事業工事費(公共・県単(県営のみ))は62.8億円で、対前年比78.1%と減少した。

注：県土面積には旧長野県山口市の面積を含む。

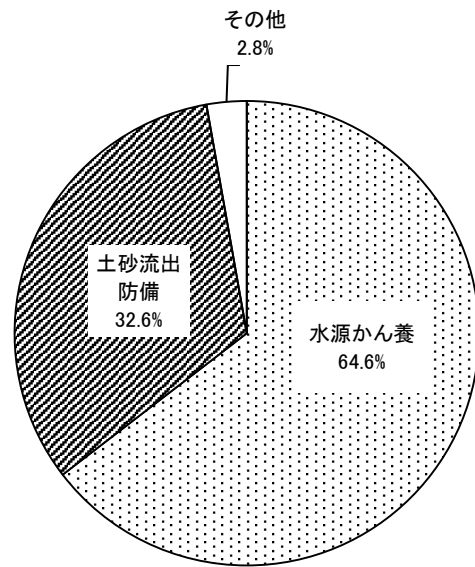
### 県土面積に占める保安林の割合

(令和3年度)

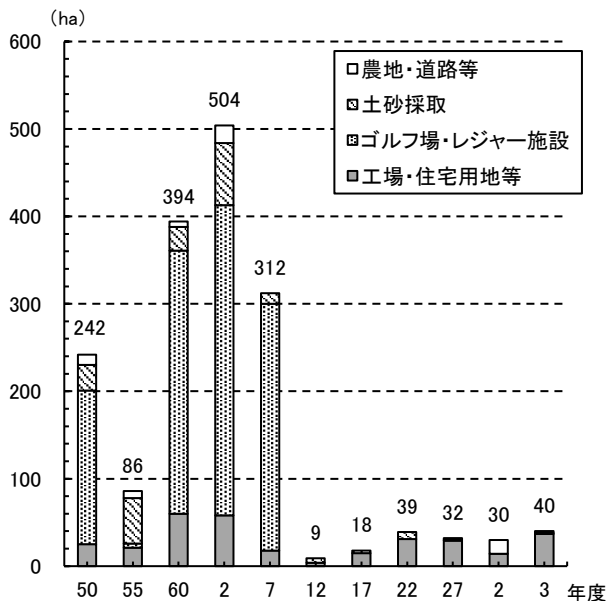


### 保安林の種類別構成割合

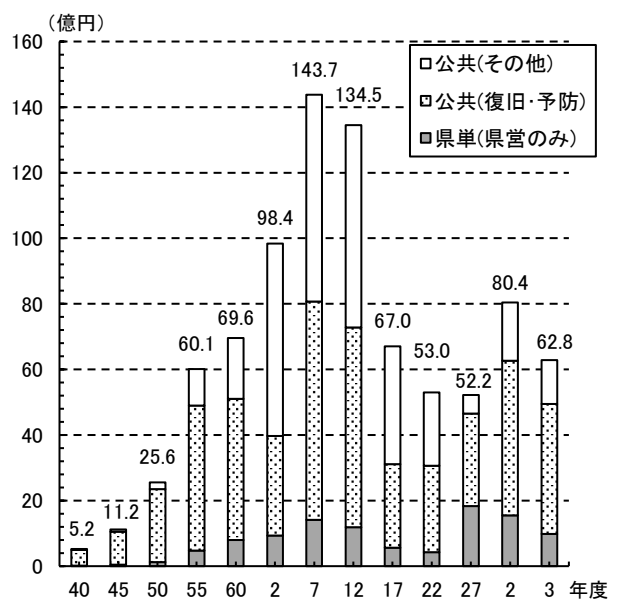
(令和3年度)



### 林地開発許可面積の推移



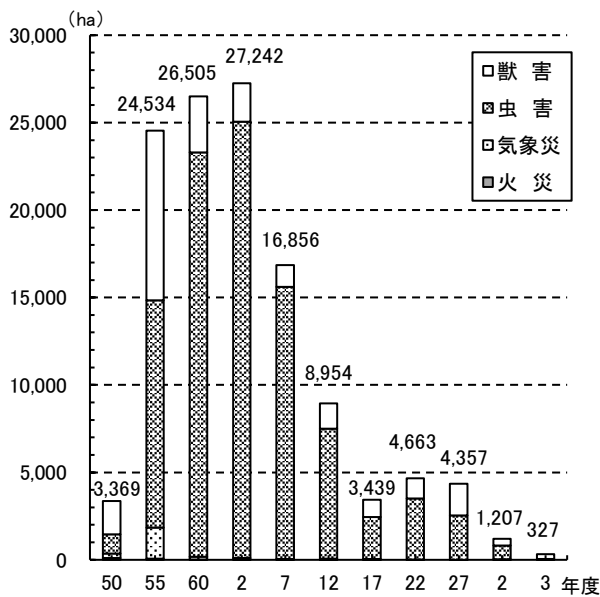
### 治山事業工事費の推移



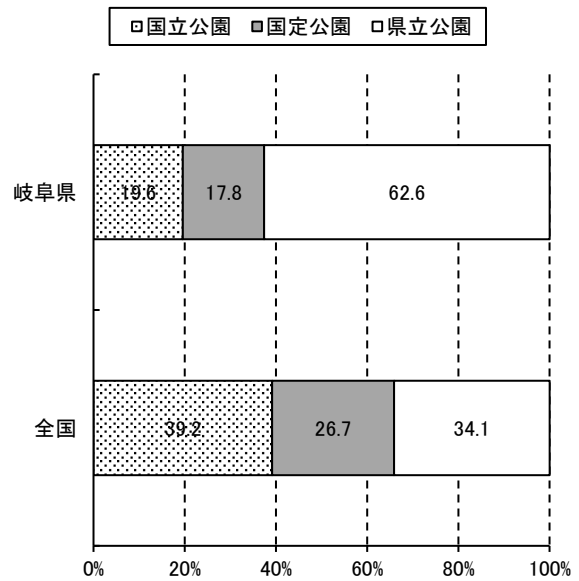
## 森林保護・狩猟・自然公園

- 令和3年度の森林被害面積は327haで、うち95.7%にあたる313haが病虫獣害によるものである。
- 本県の自然公園面積は、令和3年度末現在195,093haで、全国5位である。中でも県立自然公園の割合が62.6%と最も高い。
- 令和3年度現在、鳥獣保護区は105箇所75,327ha、休猟区は4箇所3,810ha、特定銃猟禁止区域は139箇所71,219haが設定されており、猟区は設定されていない。
- 令和3年度の鳥獣の狩猟捕獲数は、キジバト等鳥類が6,312羽、イノシシ等獣類が8,897頭であった。

### 森林被害面積の推移

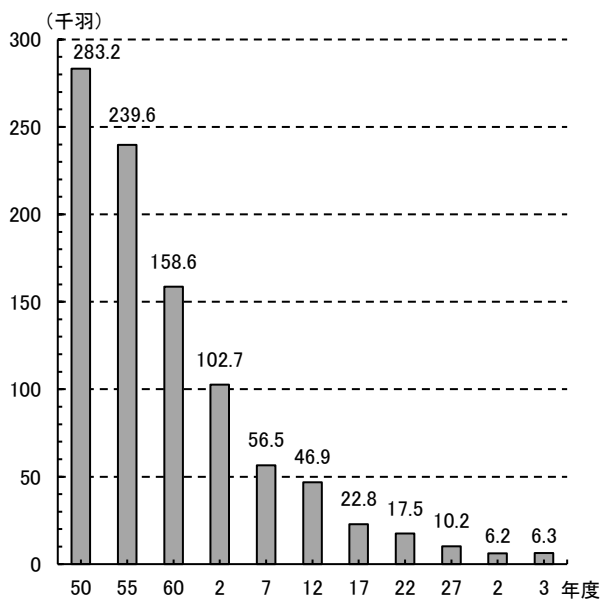


### 自然公園面積の割合(令和3年度)

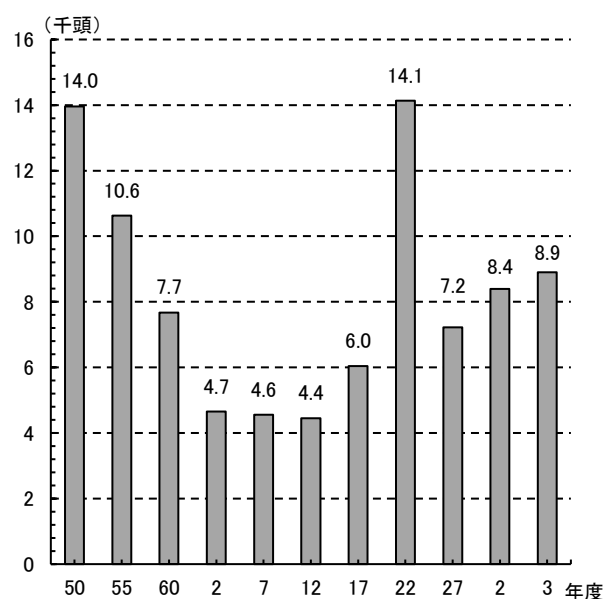


環境省自然環境局「自然保護各種データ一覧」

### 鳥類の狩猟捕獲数の推移



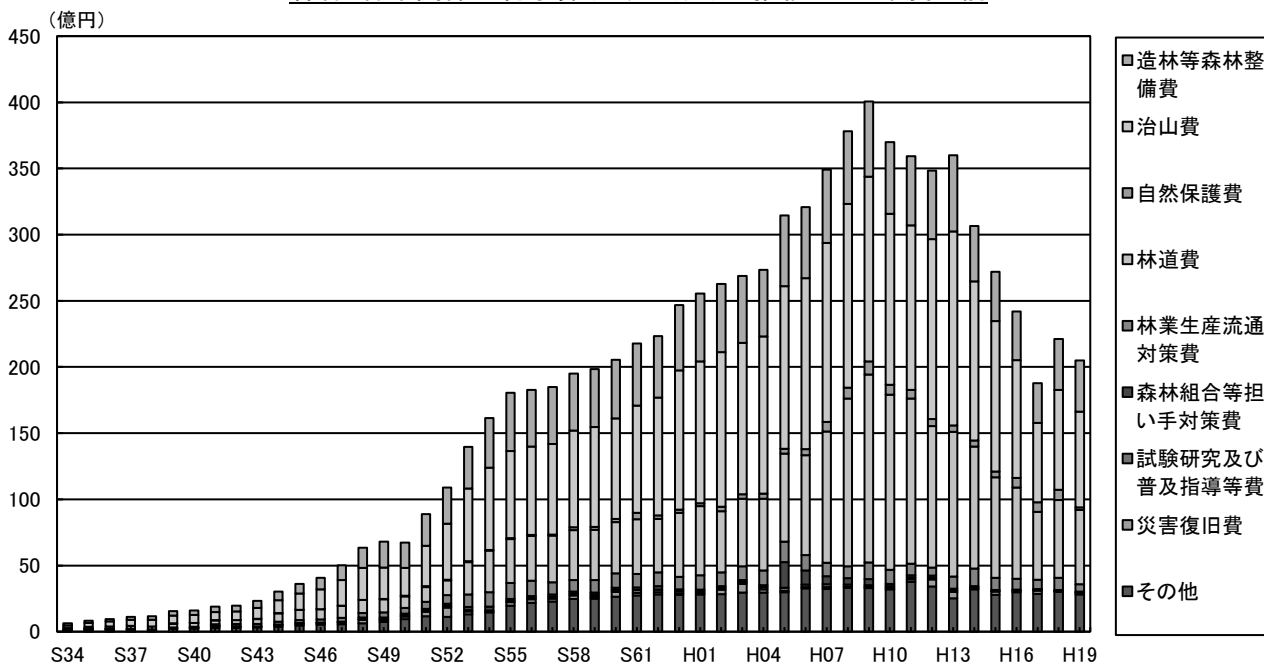
### 獣類の狩猟捕獲数の推移



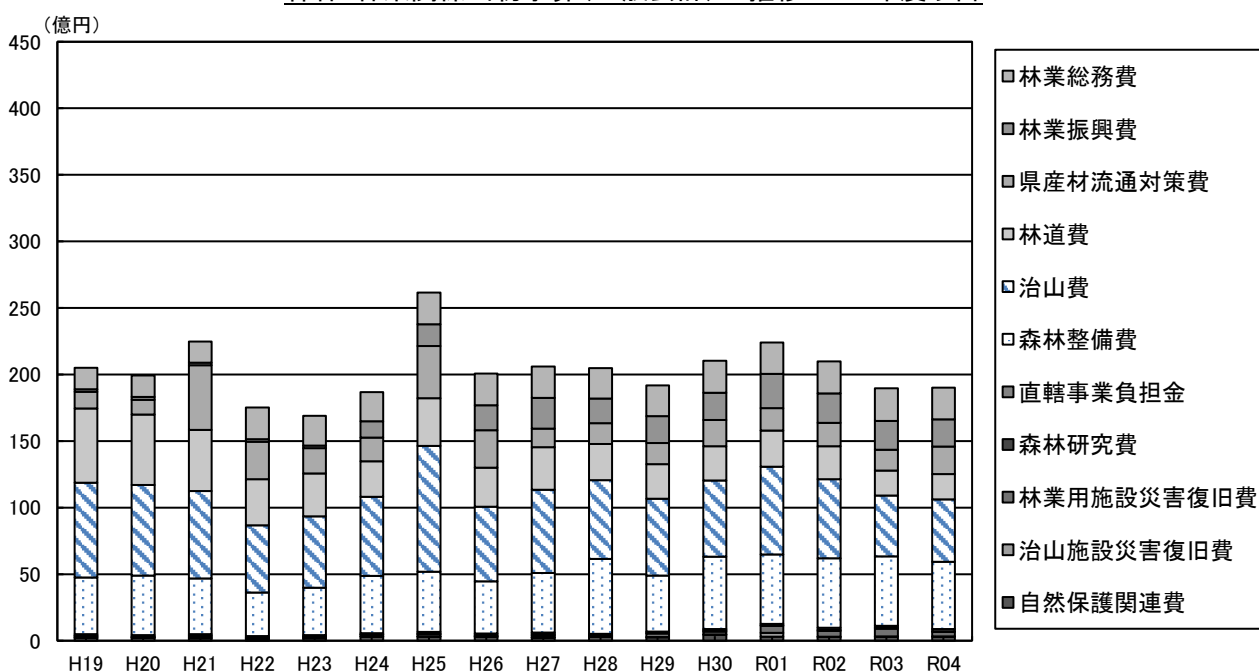
## 森林・林業関係当初予算

- ・令和4年度の森林・林業関係当初予算は190.1億円で、前年度に比べ0.5億円の増加（対前年度比100.3%）となった。
- ・中でも、県産材流通対策費は前年度に比べ5.1億円の増加（対前年度比132.6%）となった。

森林・林業関係当初予算(一般会計)の推移 H19年度以前



森林・林業関係当初予算(一般会計)の推移 H19年度以降



注：平成19年度から、総合財務会計システムの導入による事業別執行への対応のため内容区分を変更している。

## 森林の有する多面的機能

### 森林の有する多面的機能の種類(令和3年度)

機能区分	機能の種類	割合
木材生産機能	木材生産	52%
水源涵養機能	渇水緩和、洪水緩和、水質浄化	75%
山地災害防止機能	土砂崩壊・土砂流失・雪崩・落石・浸食防止	65%
快適環境形成機能	酸素供給、二酸化炭素吸収、気温緩和、湿度維持 災害時の避難場所の提供、塵埃・汚染物質吸着 霧害・風害・飛砂・雪害・騒音・火災延焼防止	14%
保健文化機能	レクリエーション・スポーツ・保養の場の提供 自然とのふれあいの場の提供、芸術・創造の場の提供 精神安定の場の提供、景観の場の提供 教育・学術研究の場の提供、野生鳥獣の保護 魚類の生息環境保全、遺伝子資源の保全	23%

〔注〕「割合」は、民有林において該当機能が低いと評価された区域の対総面積の割合  
上記以外に「地域環境保全機能」があるが、この機能は、二酸化炭素の吸収、蒸散、発散作用等の  
森林の働きが保たれることによって発揮される属地性のないものである。

### 森林の有する多面的機能の評価額

機能	全国評価 (平成13年度試算値)	岐阜県評価 (令和2年度試算値)	岐阜県評価額の試算方法
二酸化炭素吸収	(億円) 12,391	(億円) 229	森林バイオマスの増量から二酸化炭素吸収量を算出し、林野公共事業の事業評価で用いられている排出権取引価格で代替
化石燃料代替	2,261	12	木造住宅が、すべてRC造・鉄骨プレハブで建設された場合に増加する炭素放出量を二酸化炭素排出権取引価格で代替
表面浸食防止	282,565	9,639	有林地と無林地の侵食土砂量の差(表面侵食防止量)を堰堤の建設費で代替
表層崩壊防止	84,421	3,513	有林地と無林地の崩壊面積の差(崩壊軽減面積)を山腹工事費用で代替
洪水緩和	64,686	2,799	森林と裸地との比較において100年確率雨量に対する流量調節量を治水ダムの減価償却費及び年間維持費で代替
水資源貯留	87,407	4,615	森林への降水量と蒸発散量から水資源貯留量を算出し、これを利水ダムの減価償却費及び年間維持費で代替
水質浄化	146,361	6,716	生活用水相当分については水道代で、これ以外の中水程度の水質が必要として雨水処理施設の減価償却費及び年間維持費で代替
保健休養	22,546	650	自然風景を観光することを目的とした旅行費用により算定
計	702,638	28,173	注：参考に合計した数値です。

〔注〕日本学術会議答申「地球環境・人間生活にかかわる農業及び森林の多面的な機能の評価について」  
(平成13年11月1日)及び国答申に基づく岐阜県の試算による。

「二酸化炭素吸収」及び「化石燃料代替」は、全国と岐阜県で評価方法が異なる。

全国の評価方法は林野庁HP(下記)を参照。

[https://www.rinya.maff.go.jp/j/keikaku/tamenteki/con\\_3.html](https://www.rinya.maff.go.jp/j/keikaku/tamenteki/con_3.html)

## 第 2 部 統 計 表



# 1. 人口・土地・所得

## (1) 人口

年度・郡市町村	世帯数	総計	人口		林家数
			男	女	
平成12年度	680,180	2,107,687	1,022,139	1,085,548	36,104
平成17年度	713,276	2,107,293	1,020,617	1,086,676	36,367
平成22年度	736,555	2,081,147	1,007,750	1,073,397	35,105
平成27年度	752,574	2,032,533	983,913	1,048,620	34,199
令和2年度	778,629	1,979,781	960,625	1,019,156	32,704
令和3年度	782,431	1,960,461	951,634	1,008,827	29,990
<b>岐阜</b>	<b>327,015</b>	<b>789,427</b>	<b>381,216</b>	<b>408,211</b>	<b>2,689</b>
岐阜市	173,614	400,179	190,553	209,626	1,028
(1岐阜市)	...	...	...	...	...
(7柳津町)	...	...	...	...	...
2羽島市	24,941	65,217	32,009	33,208	21
各務原市	57,226	143,635	70,775	72,860	294
(3各務原市)	...	...	...	...	...
(4川島町)	...	...	...	...	...
山県市	9,477	24,844	12,002	12,842	757
(35高富町)	...	...	...	...	...
(36伊自良村)	...	...	...	...	...
(37美山町)	...	...	...	...	...
瑞穂市	23,196	56,631	28,252	28,379	38
(30穂積町)	...	...	...	...	...
(31巣南町)	...	...	...	...	...
本巣市	11,620	32,493	15,746	16,747	479
(29本巣町)	...	...	...	...	...
(32真正町)	...	...	...	...	...
(33糸貫町)	...	...	...	...	...
(34根尾村)	...	...	...	...	...
羽島郡	19,436	48,183	23,171	25,012	39
5岐南町	10,828	26,121	12,742	13,379	10
6笠松町	8,608	22,062	10,429	11,633	29
本巣郡	7,505	18,245	8,708	9,537	33
28北方町	7,505	18,245	8,708	9,537	33
<b>西濃</b>	<b>111,309</b>	<b>290,567</b>	<b>141,866</b>	<b>148,701</b>	<b>1,678</b>
大垣市	63,083	157,520	76,628	80,892	942
(8大垣市)	...	...	...	...	...
(13上石津町)	...	...	...	...	...
(19墨俣町)	...	...	...	...	...
海津市	11,591	32,139	15,788	16,351	98
(9海津町)	...	...	...	...	...
(10平田町)	...	...	...	...	...
(11南濃町)	...	...	...	...	...
養老郡	9,359	26,292	12,837	13,455	56
12養老町	9,359	26,292	12,837	13,455	56
不破郡	12,061	32,499	15,951	16,548	551
14垂井町	9,595	26,088	12,841	13,247	337
15関ヶ原町	2,466	6,411	3,110	3,301	214
安八郡	15,215	42,117	20,662	21,455	31
16神戸町	6,839	18,427	9,026	9,401	25
17輪之内町	3,321	9,466	4,677	4,789	2
18安八町	5,055	14,224	6,959	7,265	4
<b>揖斐</b>	<b>22,936</b>	<b>63,834</b>	<b>31,090</b>	<b>32,744</b>	<b>782</b>
揖斐郡	22,936	63,834	31,090	32,744	782
揖斐川町	6,978	19,029	9,162	9,867	609
(20揖斐川町)	...	...	...	...	...
(21谷汲村)	...	...	...	...	...
(24春日村)	...	...	...	...	...
(25久瀬村)	...	...	...	...	...
(26藤橋村)	...	...	...	...	...
(27坂内村)	...	...	...	...	...
22大野町	7,557	21,758	10,642	11,116	74
23池田町	8,401	23,047	11,286	11,761	99
<b>中濃</b>	<b>40,807</b>	<b>103,382</b>	<b>50,397</b>	<b>52,985</b>	<b>2,181</b>
関市	33,434	84,476	41,270	43,206	1,741
(38関市)	...	...	...	...	...
(40洞戸村)	...	...	...	...	...
(41板取村)	...	...	...	...	...
(42武芸川町)	...	...	...	...	...
(43武儀町)	...	...	...	...	...
(44上之保村)	...	...	...	...	...
39美濃市	7,373	18,906	9,127	9,779	440

[資料] 「世帯数」および「人口」は県統計課「令和3年岐阜県統計書」（令和3年10月1日現在）、「林家数」は農林水産省「2020年農林業センサス」（令和2年2月1日現在）、「就業者数」は総務省統計局「国勢調査」（令和2年10月1日現在）

[注] 「世帯数」および「人口」は、8年度版までの「住民基本台帳人口」から「国勢調査人口」および「推計人口」に基づく統計値にすべて変更した。「基本台帳人口」が、住民基本台帳に登録されている日本人の人口なのに対し、「推計人口」は「国勢調査人口」にその後の人口増減（住民基本台帳法および外国人登録法による移動）を加減して算出しているため利用にあたっては留意されたい。「林家数」は、「2000年世界農林業センサス」より調査対象が従来の「保有山林10a以上」から「保有山林1ha以上」となったため、平成7年度以前と平成12年度以降では大きく異なり利用にあたっては留意されたい。

単位：世帯数(戸)、人数(人)

総計	就業者数							市町村
	合計	第1次産業			第2次産業	第3次産業		
		農業	林業	漁業				
1,092,373	41,079	38,636	2,138	305	422,661	626,692	平12	
1,093,476	41,266	38,820	2,141	305	423,016	627,251	平17	
1,071,054	39,662	38,135	1,282	245	372,018	652,924	平22	
1,022,616	31,614	29,254	2,113	247	331,945	625,184	平27	
1,015,916	31,350	29,226	1,899	225	326,393	627,696	令2	
1,031,928	29,251	27,223	1,829	199	337,628	665,049	令3	
<b>407,536</b>	<b>7,452</b>	<b>7,182</b>	<b>222</b>	<b>48</b>	<b>114,100</b>	<b>285,984</b>	<b>岐阜</b>	
201,532	3,091	2,963	102	26	47,867	150,574		
...	...	...	...	...	...	...	1	
...	...	...	...	...	...	...	7	
35,801	705	697	5	3	11,181	23,915	2	
74,453	976	957	18	1	25,073	48,404		
...	...	...	...	...	...	...	3	
...	...	...	...	...	...	...	4	
13,204	426	390	32	4	5,259	7,519		
...	...	...	...	...	...	...	35	
...	...	...	...	...	...	...	36	
...	...	...	...	...	...	...	37	
29,876	650	631	9	10	9,015	20,211		
...	...	...	...	...	...	...	30	
...	...	...	...	...	...	...	31	
17,184	1,171	1,122	45	4	5,348	10,665		
...	...	...	...	...	...	...	29	
...	...	...	...	...	...	...	32	
...	...	...	...	...	...	...	33	
...	...	...	...	...	...	...	34	
25,666	302	297	5	-	7,561	17,803		
14,289	200	197	3	-	4,305	9,784	5	
11,377	102	100	2	-	3,256	8,019	6	
9,820	131	125	6	-	2,796	6,893		
9,820	131	125	6	-	2,796	6,893	28	
<b>152,420</b>	<b>4,001</b>	<b>3,927</b>	<b>47</b>	<b>27</b>	<b>54,545</b>	<b>93,874</b>	<b>西濃</b>	
81,526	1,084	1,040	24	20	27,506	52,936		
...	...	...	...	...	...	...	8	
...	...	...	...	...	...	...	13	
...	...	...	...	...	...	...	19	
18,094	1,197	1,185	8	4	6,487	10,410		
...	...	...	...	...	...	...	9	
...	...	...	...	...	...	...	10	
...	...	...	...	...	...	...	11	
13,762	456	452	3	1	5,114	8,192		
13,762	456	452	3	1	5,114	8,192	12	
16,596	442	433	9	-	6,877	9,277		
13,297	304	302	2	-	5,595	7,398	14	
3,299	138	131	7	-	1,282	1,879	15	
22,442	822	817	3	2	8,561	13,059		
9,503	432	428	3	1	3,614	5,457	16	
5,474	195	194	-	1	2,236	3,043	17	
7,465	195	195	-	-	2,711	4,559	18	
<b>33,780</b>	<b>1,638</b>	<b>1,541</b>	<b>85</b>	<b>12</b>	<b>12,255</b>	<b>19,887</b>	<b>揖斐</b>	
33,780	1,638	1,541	85	12	12,255	19,887		
9,863	543	493	48	2	3,472	5,848		
...	...	...	...	...	...	...	20	
...	...	...	...	...	...	...	21	
...	...	...	...	...	...	...	24	
...	...	...	...	...	...	...	25	
...	...	...	...	...	...	...	26	
...	...	...	...	...	...	...	27	
11,639	673	658	15	-	3,964	7,002	22	
12,278	422	390	22	10	4,819	7,037	23	
<b>55,795</b>	<b>1,112</b>	<b>975</b>	<b>119</b>	<b>18</b>	<b>24,394</b>	<b>30,289</b>	<b>中濃</b>	
45,461	881	773	93	15	19,516	25,064		
...	...	...	...	...	...	...	38	
...	...	...	...	...	...	...	40	
...	...	...	...	...	...	...	41	
...	...	...	...	...	...	...	42	
...	...	...	...	...	...	...	43	
...	...	...	...	...	...	...	44	
10,334	231	202	26	3	4,878	5,225	39	

「就業者数」の総計には「分類不能の産業」の就業者数も含まれている。

第1次、第2次、第3次産業の区分は、次のとおりである。

第1次産業 — 農業、林業、漁業

第2次産業 — 鉱業、採石業、砂利採取業、建設業、製造業

第3次産業 — 電気・ガス・熱供給・水道業、情報通信業、運輸業、郵便業、卸売業、小売業、金融業、保険業、不動産業、物品賃貸業、学術研究、専門・技術サービス業、宿泊業、飲食サービス業、生活関連サービス業、娯楽業、教育、学習支援業、医療、福祉、複合サービス事業、サービス業（他に分類されないもの）、公務（他に分類されるものを除く）

## (1) 人口(続き)

郡市町村	世帯数	総計	人口		林家数
			男	女	
<b>郡上</b>	<b>14,499</b>	<b>38,265</b>	<b>18,727</b>	<b>19,538</b>	<b>3,868</b>
郡上市	14,499	38,265	18,727	19,538	3,868
(45)八幡町	...	...	...	...	...
(46)大和町	...	...	...	...	...
(47)白鳥町	...	...	...	...	...
(48)高鷲村	...	...	...	...	...
(49)美並村	...	...	...	...	...
(50)明宝村	...	...	...	...	...
(51)和良村	...	...	...	...	...
<b>可茂</b>	<b>86,347</b>	<b>218,843</b>	<b>107,727</b>	<b>111,116</b>	<b>3,505</b>
52美濃加茂市	22,085	56,550	28,005	28,545	304
可児市	39,983	99,215	48,749	50,466	281
(53)可児市	...	...	...	...	...
(62)兼山町	...	...	...	...	...
加茂郡	17,531	45,799	22,303	23,496	2,769
54坂祝町	3,110	7,911	4,037	3,874	15
55富加町	1,968	5,597	2,715	2,882	34
56川辺町	3,701	9,751	4,808	4,943	183
57七宗町	1,302	3,323	1,563	1,760	442
58八百津町	3,816	10,008	4,830	5,178	597
59白川町	2,874	7,238	3,407	3,831	1,135
60東白川村	760	1,971	943	1,028	363
可児郡	6,748	17,279	8,670	8,609	151
61御嵩町	6,748	17,279	8,670	8,609	151
<b>東濃</b>	<b>78,475</b>	<b>196,752</b>	<b>95,205</b>	<b>101,547</b>	<b>1,150</b>
多治見市	42,572	105,453	50,825	54,628	200
(63)多治見市	...	...	...	...	...
(66)笠原町	...	...	...	...	...
64瑞浪市	14,545	36,728	17,948	18,780	710
65土岐市	21,358	54,571	26,432	28,139	240
<b>恵那</b>	<b>48,031</b>	<b>122,664</b>	<b>59,843</b>	<b>62,821</b>	<b>5,110</b>
中津川市	29,908	75,622	37,025	38,597	2,614
(67)中津川市	...	...	...	...	...
(69)坂下町	...	...	...	...	...
(70)川上村	...	...	...	...	...
(71)加子母村	...	...	...	...	...
(72)付知町	...	...	...	...	...
(73)福岡町	...	...	...	...	...
(74)蛭川村	...	...	...	...	...
(長野県)山口村	...	...	...	...	...
恵那市	18,123	47,042	22,818	24,224	2,496
(68)恵那市	...	...	...	...	...
(75)岩村町	...	...	...	...	...
(76)山岡町	...	...	...	...	...
(77)明智町	...	...	...	...	...
(78)串原村	...	...	...	...	...
(79)上矢作町	...	...	...	...	...
<b>下呂</b>	<b>11,567</b>	<b>29,862</b>	<b>14,221</b>	<b>15,641</b>	<b>2,967</b>
下呂市	11,567	29,862	14,221	15,641	2,967
(80)萩原町	...	...	...	...	...
(81)小坂町	...	...	...	...	...
(82)下呂町	...	...	...	...	...
(83)金山町	...	...	...	...	...
(84)馬瀬村	...	...	...	...	...
<b>飛騨</b>	<b>41,445</b>	<b>106,865</b>	<b>51,342</b>	<b>55,523</b>	<b>6,060</b>
高山市	32,732	83,232	39,922	43,310	4,152
(85)高山市	...	...	...	...	1,198
(86)丹生川村	...	...	...	...	496
(87)清見村	...	...	...	...	321
(88)荘川村	...	...	...	...	194
(90)宮村	...	...	...	...	142
(91)久々野町	...	...	...	...	391
(92)朝日村	...	...	...	...	317
(93)高根村	...	...	...	...	116
(95)国府町	...	...	...	...	595
(99)上宝村	...	...	...	...	382
飛騨市	8,177	22,154	10,678	11,476	1,727
(94)古川町	...	...	...	...	...
(96)河合村	...	...	...	...	...
(97)宮川村	...	...	...	...	...
(98)神岡町	...	...	...	...	...
大野郡	536	1,479	742	737	181
89白川村	536	1,479	742	737	181

[資料] 「世帯数」および「人口」は県統計課「令和3年岐阜県統計書」(令和3年10月1日現在)  
「林家数」は農林水産省「2020年農林業センサス」(令和2年2月1日現在)  
「就業者数」は総務省統計局「国勢調査」(令和2年10月1日現在)

単位：世帯数(戸)、人数(人)

総計	就業者数						第2次産業	第3次産業	市町村
	合計	第1次産業			第2次産業	第3次産業			
		農業	林業	漁業					
20,671	1,303	1,019	266	18	7,016	12,352	郡上		
20,671	1,303	1,019	266	18	7,016	12,352	郡上		
...	...	...	...	...	...	...	45		
...	...	...	...	...	...	...	46		
...	...	...	...	...	...	...	47		
...	...	...	...	...	...	...	48		
...	...	...	...	...	...	...	49		
...	...	...	...	...	...	...	50		
...	...	...	...	...	...	...	51		
114,570	2,707	2,460	240	7	45,304	66,559	可茂		
29,123	747	714	33	-	11,750	16,626	52		
51,629	623	596	27	-	19,531	31,475	53		
...	...	...	...	...	...	...	62		
24,531	1,148	968	173	7	10,221	13,162	54		
4,436	129	126	3	-	1,875	2,432	55		
3,063	153	145	8	-	1,325	1,585	56		
5,272	91	76	15	-	2,150	3,031	57		
1,691	114	98	16	-	680	897	58		
5,130	146	120	25	1	2,150	2,834	59		
3,829	343	289	49	5	1,611	1,875	60		
1,110	172	114	57	1	430	508	61		
9,287	189	182	7	-	3,802	5,296	62		
9,287	189	182	7	-	3,802	5,296	61		
104,817	1,023	966	52	5	34,553	69,241	東濃		
55,630	335	307	28	-	16,892	38,403	63		
...	...	...	...	...	...	...	66		
19,692	451	431	15	5	6,505	12,736	64		
29,495	237	228	9	-	11,156	18,102	65		
65,951	3,167	2,889	274	4	25,960	36,824	恵那		
40,805	1,960	1,759	198	3	16,871	21,974	67		
...	...	...	...	...	...	...	69		
...	...	...	...	...	...	...	70		
...	...	...	...	...	...	...	71		
...	...	...	...	...	...	...	72		
...	...	...	...	...	...	...	73		
...	...	...	...	...	...	...	74		
25,146	1,207	1,130	76	1	9,089	14,850	68		
...	...	...	...	...	...	...	75		
...	...	...	...	...	...	...	76		
...	...	...	...	...	...	...	77		
...	...	...	...	...	...	...	78		
...	...	...	...	...	...	...	79		
15,968	835	651	159	25	4,632	10,501	下呂		
15,968	835	651	159	25	4,632	10,501	80		
...	...	...	...	...	...	...	81		
...	...	...	...	...	...	...	82		
...	...	...	...	...	...	...	83		
...	...	...	...	...	...	...	84		
60,420	6,013	5,613	365	35	14,869	39,538	飛騨		
47,610	4,992	4,713	272	7	10,678	31,940	85		
...	...	...	...	...	...	...	86		
...	...	...	...	...	...	...	87		
...	...	...	...	...	...	...	88		
...	...	...	...	...	...	...	90		
...	...	...	...	...	...	...	91		
...	...	...	...	...	...	...	92		
...	...	...	...	...	...	...	93		
...	...	...	...	...	...	...	95		
...	...	...	...	...	...	...	99		
11,870	996	879	89	28	3,975	6,899	94		
...	...	...	...	...	...	...	96		
...	...	...	...	...	...	...	97		
...	...	...	...	...	...	...	98		
940	25	21	4	-	216	699	99		
940	25	21	4	-	216	699	89		

(2) 土地

年度・郡市町村	総土地面積	農地（経営耕地）面積			
		合計	田	畑	樹園地
平成12年度	1,059,575	49,060	38,518	7,494	3,049
平成17年度	1,062,042	49,200	38,613	7,528	3,059
平成22年度	1,062,117	41,145	32,572	6,158	2,415
平成27年度	1,062,117	40,356	31,374	6,722	2,260
令和2年度	1,062,129	35,724	28,785	4,954	1,984
令和3年度	1,062,129	31,765	25,639	4,493	1,633
<b>岐 阜</b>	<b>99,328</b>	<b>6,117</b>	<b>4,649</b>	<b>913</b>	<b>553</b>
岐 阜 市	20,360	2,333	1,830	354	150
(1 岐 阜 市)	...	...	...	...	...
(7 柳 津 町)	...	...	...	...	...
2 羽 島 市	5,366	855	749	88	17
各 務 原 市	8,781	539	317	202	20
(3 各 務 原 市)	...	...	...	...	...
(4 川 島 町)	...	...	...	...	...
山 県 市	22,198	447	364	66	16
(35 高 富 町)	...	...	...	...	...
(36 伊 自 良 村)	...	...	...	...	...
(37 美 山 町)	...	...	...	...	...
瑞 穂 市	2,819	485	359	53	73
(30 穂 積 町)	...	...	...	...	...
(31 巢 南 町)	...	...	...	...	...
本 巢 市	37,465	1,232	860	102	270
(29 本 巢 町)	...	...	...	...	...
(32 真 正 貴 町)	...	...	...	...	...
(33 糸 貫 町)	...	...	...	...	...
(34 根 尾 村)	...	...	...	...	...
羽 島 郡	1,821	172	125	44	2
5 岐 南 町	791	98	72	24	1
6 笠 松 町	1,030	74	53	20	1
本 巢 郡	518	54	45	4	5
28 北 方 町	518	54	45	4	5
<b>西 濃</b>	<b>55,652</b>	<b>9,533</b>	<b>8,936</b>	<b>431</b>	<b>165</b>
大 垣 市	20,657	2,124	2,040	65	19
(8 大 垣 市)	...	...	...	...	...
(13 上 石 津 町)	...	...	...	...	...
(19 墨 俣 町)	...	...	...	...	...
海 津 市	11,203	2,543	2,321	107	115
(9 海 津 町)	...	...	...	...	...
(10 平 田 町)	...	...	...	...	...
(11 南 濃 町)	...	...	...	...	...
養 老 郡	7,229	1,991	1,893	91	7
12 養 老 町	7,229	1,991	1,893	91	7
不 破 郡	10,637	915	880	21	13
14 垂 井 町	5,709	776	755	15	6
15 関 ヶ 原 町	4,928	139	125	6	7
安 八 郡	5,926	1,960	1,802	147	11
16 神 戸 町	1,877	587	510	70	7
17 輪 之 内 町	2,233	894	860	33	1
18 安 八 町	1,816	479	432	44	3
<b>揖 斐</b>	<b>87,642</b>	<b>2,861</b>	<b>2,391</b>	<b>211</b>	<b>258</b>
揖 斐 郡	87,642	2,861	2,391	211	258
揖 斐 川 町	80,343	1,082	923	95	63
(20 揖 斐 川 町)	...	...	...	...	...
(21 谷 波 村)	...	...	...	...	...
(24 春 日 村)	...	...	...	...	...
(25 久 瀬 村)	...	...	...	...	...
(26 藤 橋 村)	...	...	...	...	...
(27 坂 内 村)	...	...	...	...	...
22 大 野 町	3,420	878	670	66	142
23 池 田 町	3,879	901	798	50	53
<b>中 濃</b>	<b>58,934</b>	<b>1,610</b>	<b>1,362</b>	<b>227</b>	<b>21</b>
関 市	47,233	1,474	1,276	183	16
(38 関 市)	...	...	...	...	...
(40 洞 戸 村)	...	...	...	...	...
(41 板 取 村)	...	...	...	...	...
(42 武 芸 川 町)	...	...	...	...	...
(43 武 儀 町)	...	...	...	...	...
(44 上 之 保 村)	...	...	...	...	...
39 美 濃 市	11,701	136	86	44	5

[資料] 「総土地面積」は県統計課「令和3年岐阜県統計書」（令和元年10月1日現在）  
「農地面積」は農林水産省「2020年農林業センサス」（令和2年2月1日現在）  
「国有林」のうち林野庁所管は中部森林管理局調べ 林野庁所管外、「民有林」は県林政課調べ  
[注] 「総土地面積」欄の※は境界未定のため昭和62年10月1日現在の数値である。

単位：面積(ha)、比率(%)

合計	森 林 面 積		そ の 他	比 率		市 町 村
	国 有 林	民 有 林		農 地	森 林	
866,421	181,448	684,973	144,094	4.6	81.8	平12
866,760	180,937	685,822	146,082	4.6	81.6	平17
862,383	180,208	682,175	158,589	3.9	81.2	平22
862,924	179,173	683,751	158,837	3.8	81.2	平27
861,915	177,774	684,141	164,490	3.4	81.1	令2
<b>862,391</b>	<b>177,714</b>	<b>684,678</b>	<b>167,973</b>	<b>3.0</b>	<b>81.2</b>	<b>令3</b>
<b>58,789</b>	<b>5,731</b>	<b>53,058</b>	<b>34,422</b>	<b>6.2</b>	<b>59.2</b>	<b>岐阜</b>
6,040	220	5,819	11,987	11.5	29.7	
...	...	5,819	...	...	...	1
...	...	-	...	...	...	7
-	-	-	4,511	15.9	-	2
1,757	43	1,714	6,485	6.1	20.0	
...	...	1,699	...	...	...	3
...	...	14	...	...	...	4
18,625	655	17,970	3,126	2.0	83.9	
...	...	2,317	...	...	...	35
...	...	1,767	...	...	...	36
...	...	13,886	...	...	...	37
-	-	-	2,334	17.2	-	
-	-	-	...	...	-	30
-	-	-	...	...	-	31
32,367	4,813	27,554	3,866	3.3	86.4	
...	...	3,873	...	...	...	29
...	...	-	...	...	...	32
...	...	38	...	...	...	33
...	...	23,644	...	...	...	34
-	-	-	1,649	9.4	-	
-	-	-	693	12.4	-	5
-	-	-	956	7.2	-	6
-	-	-	464	10.4	-	
-	-	-	464	10.4	-	28
<b>22,822</b>	<b>15</b>	<b>22,807</b>	<b>23,297</b>	<b>17.1</b>	<b>41.0</b>	<b>西濃</b>
10,875	0	10,875	7,658	10.3	52.6	
389	0	389	...	...	...	8
10,486	-	10,486	...	...	...	13
-	-	-	...	...	-	19
3,031	0	3,031	5,629	22.7	27.1	
-	-	-	...	...	-	9
-	-	-	...	...	-	10
3,031	0	3,031	...	...	...	11
1,831	15	1,816	3,407	27.5	25.3	
1,831	15	1,816	3,407	27.5	25.3	12
7,084	0	7,084	2,638	8.6	66.6	
3,282	0	3,282	1,651	13.6	57.5	14
3,802	-	3,802	987	2.8	77.2	15
-	-	-	3,966	33.1	-	
-	-	-	1,290	31.3	-	16
-	-	-	1,339	40.0	-	17
-	-	-	1,337	26.4	-	18
<b>75,550</b>	<b>5,566</b>	<b>69,984</b>	<b>9,231</b>	<b>3.3</b>	<b>86.2</b>	<b>揖斐</b>
75,550	5,566	69,984	9,231	3.3	86.2	
73,440	5,566	67,874	5,821	1.3	91.4	
...	...	2,114	...	...	...	20
...	...	6,116	...	...	...	21
...	...	10,377	...	...	...	24
...	...	8,789	...	...	...	25
...	...	27,986	...	...	...	26
...	...	12,492	...	...	...	27
552	-	552	1,990	25.7	16.1	22
1,558	0	1,558	1,420	23.2	40.2	23
<b>47,534</b>	<b>686</b>	<b>46,848</b>	<b>9,790</b>	<b>2.7</b>	<b>80.7</b>	<b>中濃</b>
38,191	364	37,827	7,568	3.1	80.9	
...	...	4,027	...	...	...	38
...	...	3,536	...	...	...	40
...	...	17,916	...	...	...	41
...	...	1,984	...	...	...	42
...	...	5,854	...	...	...	43
...	...	4,510	...	...	...	44
9,343	322	9,021	2,222	1.2	79.8	39

〔注〕 国有林面積には「官行造林地」が含まれている。詳細はP28以降を参照。  
 国立大学法人 岐阜大学の演習林は、H16までは国有林に、H17からは民有林に計上。

(2) 土地(続き)

郡市町村	総土地面積	農地(経営耕地)面積			
		合計	田	畑	樹園地
<b>郡 上</b>	<b>103,075</b>	<b>1,434</b>	<b>930</b>	<b>483</b>	<b>22</b>
郡 上 市	103,075	1,434	930	483	22
(45 八幡町)	...	...	...	...	...
(46 大和町)	...	...	...	...	...
(47 白鳥町)	...	...	...	...	...
(48 高鷺村)	...	...	...	...	...
(49 美並村)	...	...	...	...	...
(50 明宝村)	...	...	...	...	...
(51 和良村)	...	...	...	...	...
<b>可 茂</b>	<b>83,417</b>	<b>2,238</b>	<b>1,607</b>	<b>375</b>	<b>258</b>
52 美濃加茂 市	7,481	556	374	97	85
可 児 市	8,757	358	286	60	12
(53 可児市)	...	...	...	...	...
(62 兼山町)	...	...	...	...	...
加 茂 郡	61,510	1,080	718	203	161
54 坂祝町	1,287	104	57	45	3
55 富加町	1,682	184	147	33	5
56 川辺町	4,116	106	76	26	3
57 七宗町	9,047	63	51	10	2
58 八百津町	12,879	153	109	32	12
59 白川町	23,790	338	211	42	85
60 東白川村	8,709	132	67	15	51
可 児 郡	5,669	244	229	15	-
61 御嵩町	5,669	244	229	15	-
<b>東 濃</b>	<b>38,213</b>	<b>408</b>	<b>336</b>	<b>63</b>	<b>7</b>
多 治 見 市	9,125	49	37	10	2
(63 多治見市)	...	...	...	...	...
(66 笠原町)	...	...	...	...	...
64 瑞浪市	17,486	301	250	45	5
65 土岐市	11,602	58	49	8	-
<b>恵 那</b>	<b>118,069</b>	<b>3,419</b>	<b>2,727</b>	<b>501</b>	<b>191</b>
中 津 川 市	67,645	1,752	1,372	279	101
(67 中津川市)	...	...	...	...	...
(69 坂下町)	...	...	...	...	...
(70 川上村)	...	...	...	...	...
(71 加子母村)	...	...	...	...	...
(72 付知町)	...	...	...	...	...
(73 福岡町)	...	...	...	...	...
(74 蛭川村)	...	...	...	...	...
(長野県山口村)	...	...	...	...	...
恵 那 市	50,424	1,667	1,355	222	90
(68 恵那市)	...	...	...	...	...
(75 岩村町)	...	...	...	...	...
(76 山岡町)	...	...	...	...	...
(77 明智町)	...	...	...	...	...
(78 串原村)	...	...	...	...	...
(79 上矢作町)	...	...	...	...	...
<b>下 呂</b>	<b>85,121</b>	<b>416</b>	<b>320</b>	<b>89</b>	<b>8</b>
下 呂 市	85,121	416	320	89	8
(80 萩原町)	...	...	...	...	...
(81 小坂町)	...	...	...	...	...
(82 下呂町)	...	...	...	...	...
(83 金山町)	...	...	...	...	...
(84 馬瀬村)	...	...	...	...	...
<b>飛 驒</b>	<b>332,678</b>	<b>3,731</b>	<b>2,382</b>	<b>1,200</b>	<b>147</b>
高 山 市	217,761	2,969	1,812	1,026	131
(85 高山市)	...	-	577	433	37
(86 丹生川村)	...	-	364	185	1
(87 清見川村)	...	-	137	143	2
(88 荘川村)	...	-	69	31	0
(90 宮々野町)	...	-	42	16	0
(91 久々野町)	...	-	68	55	52
(92 朝日村)	...	-	65	71	0
(93 高根村)	...	-	1	20	-
(95 国府町)	...	-	373	52	32
(99 上宝村)	...	-	117	21	6
飛 驒 市	79,253	699	513	169	16
(94 古川町)	...	...	...	...	...
(96 河合村)	...	...	...	...	...
(97 宮川村)	...	...	...	...	...
(98 神岡町)	...	...	...	...	...
大 野 郡	35,664	63	57	5	-
89 白川村	35,664	63	57	5	-

[資料] 「総土地面積」は県統計課「令和3年岐阜県統計書」(令和元年10月1日現在)  
「農地面積」は農林水産省「2020年農林業センサス」(令和2年2月1日現在)  
「国有林」のうち林野庁所管は中部森林管理局調べ 林野庁所管外、「民有林」は県林政課調べ  
〔注〕「総土地面積」欄の※は境界未定のため昭和62年10月1日現在の数値である。

単位：面積(ha)、比率(%)

合 計	森 林 面 積		そ の 他	比 率		市 町 村
	国 有 林	民 有 林		農 地	森 林	
92,844	2,266	90,578	8,797	1.4	90.1	郡上
92,844	2,266	90,578	8,797	1.4	90.1	
...	...	22,148	...	...	...	45
...	...	13,635	...	...	...	46
...	...	16,224	...	...	...	47
...	...	7,560	...	...	...	48
...	...	6,988	...	...	...	49
...	...	14,683	...	...	...	50
...	...	9,340	...	...	...	51
60,879	2,082	58,797	20,300	2.7	73.0	可茂
2,945	-	2,945	3,980	7.4	39.4	52
3,342	0	3,342	5,057	4.1	38.2	
3,172	0	3,172	...	...	...	53
169	0	169	...	...	...	62
51,243	2,031	49,212	9,187	1.8	83.3	
465	-	465	718	8.1	36.1	54
644	-	644	854	10.9	38.3	55
2,859	0	2,859	1,151	2.6	69.5	56
8,263	1,508	6,755	721	0.7	91.3	57
10,268	118	10,149	2,458	1.2	79.7	58
20,965	-	20,965	2,487	1.4	88.1	59
7,780	404	7,376	797	1.5	89.3	60
3,349	51	3,298	2,076	4.3	59.1	
3,349	51	3,298	2,076	4.3	59.1	61
24,172	449	23,723	13,633	1.1	63.3	東濃
4,421	208	4,214	4,655	0.5	48.5	
...	...	3,736	...	...	...	63
...	...	478	...	...	...	66
12,191	241	11,950	4,994	1.7	69.7	64
7,560	-	7,560	3,984	0.5	65.2	65
92,989	21,125	71,865	21,661	2.9	78.8	恵那
54,034	16,330	37,703	11,859	2.6	79.9	
...	...	12,678	...	...	...	67
...	...	2,218	...	...	...	69
...	...	1,478	...	...	...	70
...	...	5,591	...	...	...	71
...	...	4,302	...	...	...	72
...	...	6,523	...	...	...	73
...	...	3,387	...	...	...	74
...	...	1,525	...	...	...	
38,956	4,794	34,161	9,801	3.3	77.3	
...	...	11,487	...	...	...	68
...	...	1,856	...	...	...	75
...	...	4,331	...	...	...	76
...	...	5,416	...	...	...	77
...	...	3,005	...	...	...	78
...	...	8,066	...	...	...	79
78,370	22,846	55,523	6,335	0.5	92.1	下呂
78,370	22,846	55,523	6,335	0.5	92.1	
...	...	10,785	...	...	...	80
...	...	8,098	...	...	...	81
...	...	15,514	...	...	...	82
...	...	14,799	...	...	...	83
...	...	6,327	...	...	...	84
308,443	116,948	191,496	20,504	1.1	92.7	飛驒
200,422	80,667	119,755	14,370	1.4	92.0	
...	...	9,718	...	...	...	85
...	...	15,675	...	...	...	86
...	...	20,844	...	...	...	87
...	...	14,987	...	...	...	88
...	...	3,170	...	...	...	90
...	...	7,996	...	...	...	91
...	...	9,416	...	...	...	92
...	...	11,143	...	...	...	93
...	...	6,994	...	...	...	95
...	...	19,811	...	...	...	99
74,065	17,483	56,582	4,490	0.9	93.5	
...	...	7,419	...	...	...	94
...	...	12,696	...	...	...	96
...	...	14,417	...	...	...	97
...	...	22,049	...	...	...	98
33,957	18,797	15,160	1,644	0.2	95.2	
33,957	18,797	15,160	1,644	0.2	95.2	89

[注] 国有林面積には「官行造林地」が含まれている。詳細はP28以降を参照。  
 国立大学法人 岐阜大学の演習林は、H16までは国有林に、H17からは民有林に計上。



## (3) 所得 (経済活動別市町村内総生産)

単位: 金額(千円)、構成比(%)

郡市町村	総生産額	林業総生産		第1次産業	第2次産業	第3次産業	輸入税等(控除)	市町村
		林業総生産	構成比					
平成27年度	7,525,623,022	7,629,783	0.10	61,314,769	2,467,917,352	4,996,390,900	36,965,866	平27
平成28年度	7,637,590,059	8,037,361	0.11	67,006,805	2,536,827,867	5,033,755,387	23,647,058	平28
平成29年度	7,812,078,884	8,111,202	0.10	68,181,118	2,613,032,673	5,130,865,093	24,775,587	平29
平成30年度	7,979,742,853	8,634,674	0.11	61,415,948	2,754,230,574	5,164,096,331	35,593,648	平30
令和元年度	7,914,231,097	8,286,242	0.10	59,655,342	2,656,615,140	5,197,960,616	22,599,272	令和
<b>岐阜</b>	<b>3,120,384,421</b>	<b>548,909</b>	<b>0.02</b>	<b>9,936,198</b>	<b>728,186,237</b>	<b>2,382,261,986</b>	<b>8,910,331</b>	<b>岐阜</b>
岐阜市	1,679,080,648	37,956	0.00	3,678,993	195,674,670	1,479,726,985	4,794,654	
(1岐阜市)	...	...	...	...	...	...	...	1
(7柳津町)	...	...	...	...	...	...	...	7
2羽島市	179,167,706	1,142	0.00	895,893	41,655,349	136,616,464	511,618	2
各務原市	667,837,756	7,849	0.00	1,109,203	301,169,454	365,559,099	1,907,026	
(3各務原市)	...	...	...	...	...	...	...	3
(4川島町)	...	...	...	...	...	...	...	4
山県市	70,787,350	239,465	0.34	1,506,925	28,622,769	40,657,656	202,135	
(35高富町)	...	...	...	...	...	...	...	35
(36伊自良村)	...	...	...	...	...	...	...	36
(37美山町)	...	...	...	...	...	...	...	37
瑞穂市	167,970,740	-	-	510,174	51,495,689	115,964,876	479,644	
(30穂積町)	...	...	...	...	...	...	...	30
(31巣南町)	...	...	...	...	...	...	...	31
本巣市	129,057,784	262,449	0.20	1,917,879	61,337,471	65,802,434	368,528	
(29本巣町)	...	...	...	...	...	...	...	29
(32真正町)	...	...	...	...	...	...	...	32
(33糸貫町)	...	...	...	...	...	...	...	33
(34根尾村)	...	...	...	...	...	...	...	34
羽島郡	183,105,679	49	0	236,494	42,774,477	140,094,708	522,863	
5岐南町	105,293,565	49	0	126,974	22,886,427	82,280,164	300,668	5
6笠松町	77,812,114	-	-	109,520	19,888,050	57,814,544	222,194	6
本巣郡	43,376,757	-	-	80,637	5,456,357	37,839,764	123,863	
28北方町	43,376,757	-	-	80,637	5,456,357	37,839,764	123,863	28
<b>西濃</b>	<b>1,264,721,695</b>	<b>270,595</b>	<b>0.02</b>	<b>7,737,871</b>	<b>533,658,858</b>	<b>723,324,966</b>	<b>3,611,442</b>	<b>西濃</b>
大垣市	730,647,526	102,390	0.01	1,322,135	258,510,623	470,814,768	2,086,381	
(8大垣市)	...	...	...	...	...	...	...	8
(13上石津町)	...	...	...	...	...	...	...	13
(19墨俣町)	...	...	...	...	...	...	...	19
海津市	111,995,630	25,509	0.02	2,553,332	43,318,842	66,123,457	319,806	
(9海津町)	...	...	...	...	...	...	...	9
(10平田町)	...	...	...	...	...	...	...	10
(11南濃町)	...	...	...	...	...	...	...	11
養老郡	90,177,748	45,872	0.05	1,373,610	35,341,436	53,462,702	257,505	
12養老町	90,177,748	45,872	0.05	1,373,610	35,341,436	53,462,702	257,505	12
不破郡	137,486,564	96,197	0.07	575,435	78,354,303	58,556,825	392,596	
14垂井町	105,732,692	35,378	0.03	452,551	58,788,642	46,491,499	301,922	14
15関ヶ原町	31,753,871	60,819	0.19	122,885	19,565,661	12,065,326	90,674	15
安八郡	194,414,227	626	0.00	1,913,359	118,133,655	74,367,213	555,154	
16神戸町	77,712,692	331	0.00	1,018,700	50,477,524	26,216,468	221,910	16
17輪之内町	43,706,464	-	-	521,392	23,309,041	19,876,031	124,805	17
18安八町	72,995,072	295	0.00	373,267	44,347,090	28,274,714	208,439	18
<b>揖斐</b>	<b>218,695,532</b>	<b>544,016</b>	<b>0.25</b>	<b>2,797,897</b>	<b>98,092,430</b>	<b>117,805,206</b>	<b>624,490</b>	<b>揖斐</b>
揖斐郡	218,695,532	544,016	0.25	2,797,897	98,092,430	117,805,206	624,490	
揖斐川町	79,617,491	524,181	0.66	1,368,488	31,228,477	47,020,526	227,350	
(20揖斐川町)	...	...	...	...	...	...	...	20
(21谷汲村)	...	...	...	...	...	...	...	21
(24春日村)	...	...	...	...	...	...	...	24
(25久瀬村)	...	...	...	...	...	...	...	25
(26藤橋村)	...	...	...	...	...	...	...	26
(27坂内村)	...	...	...	...	...	...	...	27
22大野町	61,217,926	3,069	0.01	854,571	26,684,552	33,678,803	174,809	22
23池田町	77,860,116	16,766	0.02	574,838	40,179,400	37,105,878	222,331	23
<b>中濃</b>	<b>480,499,671</b>	<b>477,139</b>	<b>0.10</b>	<b>3,481,681</b>	<b>246,092,974</b>	<b>230,925,016</b>	<b>1,372,078</b>	<b>中濃</b>
関市	382,906,512	382,232	0.10	3,160,002	188,607,135	191,139,375	1,093,398	
(38関市)	...	...	...	...	...	...	...	38
(40洞戸村)	...	...	...	...	...	...	...	40
(41板取村)	...	...	...	...	...	...	...	41
(42武芸川町)	...	...	...	...	...	...	...	42
(43武儀町)	...	...	...	...	...	...	...	43
(44上之保村)	...	...	...	...	...	...	...	44
39美濃市	97,593,159	94,907	0.10	321,679	57,485,839	39,785,641	278,680	39

[資料] 県統計課「岐阜県の市町村民経済計算(令和元年度)」(令和4年2月公表)

[注] 第1次、第2次、第3次産業の区分は次のとおりである。

第1次産業 - 農業、林業、水産業

第2次産業 - 鉱業、製造業、建設業

第3次産業 - 電気・ガス・水道・廃棄物処理業、卸売・小売業、運輸・郵便業、宿泊・飲食サービス業、情報通信業、金融・保険業、不動産業、専門・科学技術、業務支援サービス業、公務、教育、保健衛生・社会事業、その他のサービス

## (3) 所得(経済活動別市町村内総生産) (続き)

単位: 金額(千円)、構成比(%)

郡市町村	総生産額	林業総生産		第1次産業	第2次産業	第3次産業	輸入税等(控除)	市町村
		林業総生産	構成比					
<b>郡上</b>	<b>146,568,765</b>	<b>1,098,278</b>	<b>0.75</b>	<b>4,390,173</b>	<b>52,256,290</b>	<b>89,922,302</b>	<b>418,531</b>	<b>郡上</b>
郡上市	146,568,765	1,098,278	0.75	4,390,173	52,256,290	89,922,302	418,531	
(45 八幡町)	...	...	...	...	...	...	...	45
(46 大和町)	...	...	...	...	...	...	...	46
(47 白鳥町)	...	...	...	...	...	...	...	47
(48 高鷺村)	...	...	...	...	...	...	...	48
(49 美並村)	...	...	...	...	...	...	...	49
(50 明宝村)	...	...	...	...	...	...	...	50
(51 和良村)	...	...	...	...	...	...	...	51
<b>可茂</b>	<b>885,197,545</b>	<b>1,892,372</b>	<b>0.21</b>	<b>5,645,274</b>	<b>404,304,612</b>	<b>475,247,658</b>	<b>2,527,702</b>	<b>可茂</b>
52 美濃加茂市	223,489,800	21,061	0.01	1,273,203	89,386,351	132,830,246	638,180	52
可児市	396,328,169	29,803	0.01	449,980	170,428,105	225,450,084	1,131,724	
(53 可児市)	...	...	...	...	...	...	...	53
(62 兼山町)	...	...	...	...	...	...	...	62
加茂郡	191,047,848	1,807,104	0.95	3,743,080	101,465,390	85,839,378	545,542	
54 坂祝町	36,649,571	2,471	0.01	186,267	20,759,744	15,703,561	104,654	54
55 富加町	29,989,354	3,743	0.01	183,795	21,368,204	8,437,356	85,635	55
56 川辺町	36,212,194	27,442	0.08	193,659	19,657,008	16,361,527	103,405	56
57 七宗町	11,816,353	72,424	0.61	151,661	5,819,268	5,845,425	33,742	57
58 八百津町	48,069,372	125,256	0.26	414,068	26,593,805	21,061,499	137,263	58
59 白川町	21,852,894	645,110	2.95	1,404,832	5,352,461	15,095,601	62,401	59
60 東白川村	6,458,110	930,658	14.41	1,208,800	1,914,901	3,334,409	18,441	60
可児郡	74,331,727	34,403	0.05	179,011	43,024,766	31,127,950	212,256	
61 御嵩町	74,331,727	34,403	0.05	179,011	43,024,766	31,127,950	212,256	61
<b>東濃</b>	<b>672,023,574</b>	<b>234,452</b>	<b>0.03</b>	<b>3,468,208</b>	<b>179,993,681</b>	<b>488,561,685</b>	<b>1,918,979</b>	<b>東濃</b>
多治見市	350,011,206	41,502	0.01	312,723	70,460,437	279,238,047	999,465	
(63 多治見市)	...	...	...	...	...	...	...	63
(66 笠原町)	...	...	...	...	...	...	...	66
64 瑞浪市	126,672,113	104,686	0.08	2,992,854	36,615,154	87,064,106	361,715	64
65 土岐市	195,340,254	88,264	0.05	162,631	72,918,090	122,259,533	557,799	65
<b>恵那</b>	<b>534,246,025</b>	<b>890,957</b>	<b>0.17</b>	<b>6,611,083</b>	<b>240,254,927</b>	<b>287,380,016</b>	<b>1,525,552</b>	<b>恵那</b>
中津川市	328,733,492	470,677	0.14	4,218,461	161,090,610	163,424,420	938,706	
(67 中津川市)	...	...	...	...	...	...	...	67
(69 坂下町)	...	...	...	...	...	...	...	69
(70 川上村)	...	...	...	...	...	...	...	70
(71 加子母村)	...	...	...	...	...	...	...	71
(72 付知町)	...	...	...	...	...	...	...	72
(73 福岡町)	...	...	...	...	...	...	...	73
(74 蛭川村)	...	...	...	...	...	...	...	74
(長野県山口村)	...	...	...	...	...	...	...	
恵那市	205,512,534	420,280	0.20	2,392,622	79,164,317	123,955,595	586,846	
(68 恵那市)	...	...	...	...	...	...	...	68
(75 岩村町)	...	...	...	...	...	...	...	75
(76 山岡町)	...	...	...	...	...	...	...	76
(77 明智町)	...	...	...	...	...	...	...	77
(78 串原村)	...	...	...	...	...	...	...	78
(79 上矢作町)	...	...	...	...	...	...	...	79
<b>下呂</b>	<b>123,658,286</b>	<b>709,908</b>	<b>0.57</b>	<b>2,060,747</b>	<b>35,498,286</b>	<b>86,099,254</b>	<b>353,109</b>	<b>下呂</b>
下呂市	123,658,286	709,908	0.57	2,060,747	35,498,286	86,099,254	353,109	
(80 萩原町)	...	...	...	...	...	...	...	80
(81 小坂町)	...	...	...	...	...	...	...	81
(82 下呂町)	...	...	...	...	...	...	...	82
(83 金山町)	...	...	...	...	...	...	...	83
(84 馬瀬村)	...	...	...	...	...	...	...	84
<b>飛騨</b>	<b>468,235,583</b>	<b>1,619,617</b>	<b>0.35</b>	<b>13,526,210</b>	<b>138,276,845</b>	<b>316,432,527</b>	<b>1,337,058</b>	<b>飛騨</b>
高山市	356,442,214	1,113,330	0.31	11,560,099	89,919,921	254,962,193	1,017,829	
(85 高山市)	...	...	...	...	...	...	...	85
(86 丹生川村)	...	...	...	...	...	...	...	86
(87 清見村)	...	...	...	...	...	...	...	87
(88 荘川村)	...	...	...	...	...	...	...	88
(90 宮村)	...	...	...	...	...	...	...	90
(91 久々野町)	...	...	...	...	...	...	...	91
(92 朝日村)	...	...	...	...	...	...	...	92
(93 高根村)	...	...	...	...	...	...	...	93
(95 国府町)	...	...	...	...	...	...	...	95
(99 上宝村)	...	...	...	...	...	...	...	99
飛騨市	99,363,839	432,193	0.43	1,856,779	44,847,732	52,659,329	283,736	
(94 古川町)	...	...	...	...	...	...	...	94
(96 河合村)	...	...	...	...	...	...	...	96
(97 宮川村)	...	...	...	...	...	...	...	97
(98 神岡町)	...	...	...	...	...	...	...	98
大野郡	12,429,530	74,093	0.60	109,331	3,509,193	8,811,005	35,493	
89 白川村	12,429,530	74,093	0.60	109,331	3,509,193	8,811,005	35,493	89

## 2. 森林の概況

### (1) 所有形態別森林面積

年度・都市町村	総計	国 有 林					民 有		
		合計	林 野 庁			林野庁 所管外	合計	公 有	
			小計	直営林	官行造林地			小計	県
平成29年度	862,245	178,399	178,314	173,285	5,029	85	683,846	87,258	19,749
平成30年度	862,180	178,363	178,279	173,285	4,994	84	683,817	87,152	19,726
令和元年度	862,138	178,036	177,952	173,259	4,693	84	684,102	87,118	19,521
令和2年度	861,915	177,774	177,689	173,259	4,430	84	684,141	86,788	19,496
令和3年度	862,391	177,714	177,629	173,254	4,375	84	684,678	87,201	19,574
<b>岐 阜</b>	<b>58,789</b>	<b>5,731</b>	<b>5,664</b>	<b>5,427</b>	<b>237</b>	<b>67</b>	<b>53,058</b>	<b>2,604</b>	<b>309</b>
岐 阜 市	6,040	220	196	196	-	24	5,819	255	3
(1 岐 阜 市)	...	...	...	...	-	24	5,819	255	3
(7 柳 津 町)	...	...	...	...	-	-	-	-	-
2 羽 島 市	-	-	-	-	-	-	-	-	-
各 務 原 市	1,757	43	-	-	-	43	1,714	195	6
(3 各 務 原 市)	...	...	-	-	-	...	1,699	195	6
(4 川 島 町)	...	...	-	-	-	...	14	-	-
山 県 市	18,625	655	655	511	144	-	17,970	962	146
(35 高 富 町)	...	...	...	...	...	-	2,317	4	-
(36 伊 自 良 村)	...	...	...	...	...	-	1,767	21	20
(37 美 山 町)	...	...	...	...	...	-	13,886	937	126
瑞 穂 市	-	-	-	-	-	-	-	-	-
(30 穂 積 町)	-	-	-	-	-	-	-	-	-
(31 巢 南 町)	-	-	-	-	-	-	-	-	-
本 巢 市	32,367	4,813	4,813	4,720	93	0	27,554	1,191	154
(29 本 巢 町)	...	...	...	...	...	0	3,873	13	1
(32 真 正 町)	...	...	...	...	...	-	-	-	-
(33 糸 貫 町)	...	...	...	...	...	-	38	0	-
(34 根 尾 村)	...	...	...	...	...	-	23,644	1,178	153
羽 島 郡	-	-	-	-	-	-	-	-	-
5 岐 南 町	-	-	-	-	-	-	-	-	-
6 笠 松 町	-	-	-	-	-	-	-	-	-
本 巢 郡	-	-	-	-	-	-	-	-	-
28 北 方 町	-	-	-	-	-	-	-	-	-
<b>西 濃</b>	<b>22,822</b>	<b>15</b>	<b>-</b>	<b>-</b>	<b>-</b>	<b>15</b>	<b>22,807</b>	<b>2,276</b>	<b>270</b>
大 垣 市	10,875	0	-	-	-	0	10,875	1,662	226
(8 大 垣 市)	389	0	-	-	-	0	389	1	0
(13 上 石 津 町)	10,486	-	-	-	-	-	10,486	1,661	225
(19 墨 俣 町)	-	-	-	-	-	-	-	-	-
海 津 市	3,031	0	-	-	-	0	3,031	295	2
(9 海 津 町)	-	-	-	-	-	-	-	-	-
(10 平 田 町)	-	-	-	-	-	-	-	-	-
(11 南 濃 町)	3,031	0	-	-	-	0	3,031	295	2
養 老 郡	1,831	15	-	-	-	15	1,816	64	24
12 養 老 町	1,831	15	-	-	-	15	1,816	64	24
不 破 郡	7,084	0	-	-	-	0	7,084	255	18
14 垂 井 町	3,282	0	-	-	-	0	3,282	6	2
15 関 ヶ 原 町	3,802	-	-	-	-	-	3,802	249	16
安 八 郡	-	-	-	-	-	-	-	-	-
16 神 戸 町	-	-	-	-	-	-	-	-	-
17 輪 之 内 町	-	-	-	-	-	-	-	-	-
18 安 八 町	-	-	-	-	-	-	-	-	-
<b>揖 斐</b>	<b>75,550</b>	<b>5,566</b>	<b>5,566</b>	<b>5,239</b>	<b>327</b>	<b>0</b>	<b>69,984</b>	<b>21,558</b>	<b>13,871</b>
揖 斐 郡	75,550	5,566	5,566	5,239	327	0	69,984	21,558	13,871
揖 斐 川 町	73,440	5,566	5,566	5,239	327	-	67,874	21,545	13,870
(20 揖 斐 川 町)	...	...	...	...	...	-	2,114	578	0
(21 谷 汲 村)	...	...	...	...	...	-	6,116	529	121
(24 春 日 村)	...	...	...	...	...	-	10,377	448	217
(25 久 瀬 村)	...	...	...	...	...	-	8,789	2,343	101
(26 藤 橋 村)	...	...	...	...	...	-	27,986	15,480	13,019
(27 坂 内 村)	...	...	...	...	...	-	12,492	2,168	412
22 大 野 町	552	-	-	-	-	-	552	8	0
23 池 田 町	1,558	0	-	-	-	0	1,558	5	0
<b>中 濃</b>	<b>47,534</b>	<b>686</b>	<b>686</b>	<b>534</b>	<b>152</b>	<b>0</b>	<b>46,848</b>	<b>2,893</b>	<b>230</b>
関 市	38,191	364	363	328	36	0	37,827	2,439	195
(38 関 市)	...	...	...	...	...	-	4,027	186	88
(40 洞 戸 村)	...	...	...	...	...	-	3,536	148	1
(41 板 取 村)	...	...	...	...	...	-	17,916	1,294	90
(42 武 芸 川 町)	...	...	...	...	...	0	1,984	7	0
(43 武 儀 町)	...	...	...	...	...	0	5,854	498	2
(44 上 之 保 村)	...	...	...	...	...	-	4,510	305	13
39 美 濃 市	9,343	322	322	206	116	-	9,021	454	36

[資料] 国有林のうち林野庁所管は中部森林管理局調べ  
林野庁所管外、民有林は県林政課調べ

単位：面積(ha)

林		有 林									市町村
市町村	財産区	小 計	慣行共有	森林研究整備機構	公 社	組 合	社 寺	会 社	個 人	その他	
50,684	16,826	596,588	20,215	22,524	26,548	14,417	14,396	53,423	374,230	70,835	平29
50,563	16,863	596,665	19,830	22,847	26,593	14,360	14,355	54,209	372,015	72,456	平30
50,696	16,901	596,984	19,939	22,986	26,550	14,359	14,302	54,066	370,704	74,079	令元
50,301	16,992	597,353	19,866	23,021	26,566	14,721	14,314	54,012	364,957	79,895	令2
50,191	17,436	597,477	19,947	23,080	26,618	15,116	14,392	54,181	367,147	76,997	令3
1,312	983	50,454	1,149	3,890	1,467	1,033	1,437	7,210	27,561	6,707	岐阜
194	58	5,564	264	-	59	71	391	293	3,486	1,000	1
194	58	5,564	264	-	59	71	391	293	3,486	1,000	7
-	-	-	-	-	-	-	-	-	-	-	2
-	-	-	-	-	-	-	-	-	-	-	-
189	-	1,519	25	-	-	1	95	161	645	592	3
189	-	1,504	25	-	-	1	94	149	644	591	4
-	-	14	0	-	-	-	0	12	1	1	-
24	793	17,008	501	193	324	666	537	672	10,710	3,404	35
4	-	2,313	214	-	13	5	147	73	1,652	209	36
1	-	1,747	2	-	137	607	71	5	679	245	37
19	793	12,948	286	193	173	55	319	595	8,379	2,950	-
-	-	-	-	-	-	-	-	-	-	-	30
-	-	-	-	-	-	-	-	-	-	-	31
905	132	26,363	358	3,696	1,084	294	414	6,084	12,721	1,712	29
10	1	3,860	0	545	501	182	75	191	1,916	451	32
-	-	-	-	-	-	-	-	-	-	-	33
0	-	37	-	-	-	-	9	13	8	8	34
894	131	22,466	358	3,151	583	112	331	5,881	10,797	1,254	5
-	-	-	-	-	-	-	-	-	-	-	6
-	-	-	-	-	-	-	-	-	-	-	-
-	-	-	-	-	-	-	-	-	-	-	28
563	1,443	20,531	851	1,117	599	94	820	674	13,774	2,602	西濃
409	1,027	9,213	315	845	391	0	188	174	5,549	1,752	8
1	-	388	-	-	-	0	22	4	346	16	13
408	1,027	8,826	315	845	391	-	166	171	5,203	1,736	19
-	-	-	-	-	-	-	-	-	-	-	9
16	277	2,737	397	113	95	0	248	85	1,261	536	10
-	-	-	-	-	-	-	-	-	-	-	11
16	277	2,737	397	113	95	0	248	85	1,261	536	12
39	-	1,752	34	149	-	94	133	145	1,161	36	14
39	-	1,752	34	149	-	94	133	145	1,161	36	15
99	138	6,829	105	9	113	-	251	270	5,803	278	16
5	-	3,276	6	-	77	-	154	111	2,803	124	17
94	138	3,553	99	9	36	-	97	159	3,000	153	18
-	-	-	-	-	-	-	-	-	-	-	-
-	-	-	-	-	-	-	-	-	-	-	-
-	-	-	-	-	-	-	-	-	-	-	-
6,386	1,302	48,425	3,322	3,426	7,031	1,515	3,157	1,778	19,659	8,537	揖斐
6,386	1,302	48,425	3,322	3,426	7,031	1,515	3,157	1,778	19,659	8,537	20
6,373	1,302	46,329	3,103	3,170	6,925	957	3,057	1,759	18,863	8,495	21
473	105	1,536	409	0	563	-	66	60	405	32	22
62	347	5,587	55	451	283	0	515	291	3,314	679	23
231	-	9,929	29	1,233	191	794	319	781	5,788	794	24
1,392	849	6,446	1,361	215	1,661	163	162	310	2,476	100	25
2,459	1	12,507	305	951	2,454	-	214	151	2,445	5,987	26
1,755	-	10,324	943	320	1,774	-	1,781	167	4,435	904	27
8	-	543	35	-	0	-	81	15	390	23	28
5	-	1,553	184	256	106	557	19	4	406	20	29
1,769	894	43,955	661	1,722	895	214	1,407	3,060	30,783	5,213	中濃
1,722	522	35,389	430	1,188	445	207	937	2,474	25,169	4,539	38
76	22	3,841	31	-	10	5	273	368	2,407	748	40
147	-	3,388	0	82	109	-	105	323	2,508	261	41
1,204	-	16,622	239	911	220	141	129	1,548	11,872	1,561	42
2	5	1,976	31	146	46	1	217	18	678	840	43
2	495	5,356	127	48	46	60	147	213	4,247	468	44
292	-	4,205	2	1	15	0	65	5	3,457	660	47
47	372	8,566	231	534	450	7	471	586	5,614	674	39

〔注〕 森林所有形態別による集計。  
 私有林の「その他」欄に学校有林、記名及びその他共有林等を含め集計。  
 森林研究整備機構→H15～H19「緑資源機構」、H20～H28「森林総合研究所」、H29～「森林研究・整備機構」。

(1) 所有形態別森林面積 (続き)

郡市町村	総計	国 有 林				林野庁 所管外	民 有		
		合計	林 野 庁		合計		小計	公 有	
			小計	直営林					官行造林地
<b>郡 上</b>	<b>92,844</b>	<b>2,266</b>	<b>2,266</b>	<b>1,320</b>	<b>947</b>	<b>-</b>	<b>90,578</b>	<b>8,757</b>	<b>416</b>
郡 上 市	92,844	2,266	2,266	1,320	947	-	90,578	8,757	416
(45 八幡町)	...	...	...	...	...	-	22,148	588	66
(46 大和町)	...	...	...	...	...	-	13,635	861	17
(47 白鳥町)	...	...	...	...	...	-	16,224	3,009	120
(48 高鷺村)	...	...	...	...	...	-	7,560	577	4
(49 美並村)	...	...	...	...	...	-	6,988	381	1
(50 明宝村)	...	...	...	...	...	-	14,683	2,298	208
(51 和良村)	...	...	...	...	...	-	9,340	1,043	1
<b>可 茂</b>	<b>60,879</b>	<b>2,082</b>	<b>2,081</b>	<b>1,912</b>	<b>170</b>	<b>0</b>	<b>58,797</b>	<b>4,249</b>	<b>273</b>
52 美濃加茂市	2,945	-	-	-	-	-	2,945	185	69
可 児 市	3,342	0	-	-	-	0	3,342	497	33
(53 可児市)	3,172	0	-	-	-	0	3,172	390	33
(62 兼山町)	169	0	-	-	-	0	169	107	-
加 茂 郡	51,243	2,031	2,030	1,912	118	0	49,212	2,884	52
54 坂祝町	465	-	-	-	-	-	465	1	-
55 富加町	644	-	-	-	-	-	644	15	0
56 川辺町	2,859	0	-	-	-	0	2,859	173	11
57 七宗町	8,263	1,508	1,508	1,508	-	0	6,755	607	1
58 八百津町	10,268	118	118	-	118	-	10,149	1,235	7
59 白川町	20,965	-	-	-	-	-	20,965	484	33
60 東白川村	7,780	404	404	404	-	-	7,376	369	0
可 児 郡	3,349	51	51	-	51	-	3,298	683	119
61 御嵩町	3,349	51	51	-	51	-	3,298	683	119
<b>東 濃</b>	<b>24,172</b>	<b>449</b>	<b>448</b>	<b>230</b>	<b>218</b>	<b>0</b>	<b>23,723</b>	<b>5,491</b>	<b>22</b>
多 治 見 市	4,421	208	208	-	208	0	4,214	1,057	2
(63 多治見市)	...	...	...	-	...	0	3,736	705	2
(66 笠原町)	...	...	...	-	...	-	478	352	0
64 瑞浪市	12,191	241	241	230	10	0	11,950	1,522	5
65 土岐市	7,560	-	-	-	-	-	7,560	2,912	15
<b>恵 那</b>	<b>92,989</b>	<b>21,125</b>	<b>21,124</b>	<b>20,847</b>	<b>277</b>	<b>1</b>	<b>71,865</b>	<b>13,115</b>	<b>544</b>
中 津 川 市	54,034	16,330	16,330	16,082	247	1	37,703	8,964	502
(67 中津川市)	...	...	...	...	...	1	12,678	1,616	90
(69 坂下町)	...	...	...	...	...	-	2,218	413	4
(70 川上村)	...	...	...	...	...	-	1,478	821	0
(71 加子母村)	...	...	...	...	...	-	5,591	1,256	293
(72 付知町)	...	...	...	...	...	-	4,302	326	88
(73 福岡町)	...	...	...	...	...	-	6,523	2,262	25
(74 蛭川村)	...	...	...	...	...	-	3,387	1,581	1
(長野県山口村)	...	...	...	...	...	-	1,525	689	-
恵 那 市	38,956	4,794	4,794	4,765	29	-	34,161	4,150	42
(68 恵那市)	...	...	...	...	...	-	11,487	931	34
(75 岩村町)	...	...	...	...	...	-	1,856	603	-
(76 山岡町)	...	...	...	...	...	-	4,331	411	1
(77 明智町)	...	...	...	...	...	-	5,416	594	1
(78 串原村)	...	...	...	...	...	-	3,005	207	4
(79 上矢作町)	...	...	...	...	...	-	8,066	1,405	1
<b>下 呂</b>	<b>78,370</b>	<b>22,846</b>	<b>22,846</b>	<b>21,926</b>	<b>920</b>	<b>0</b>	<b>55,523</b>	<b>3,346</b>	<b>1,302</b>
下 呂 市	78,370	22,846	22,846	21,926	920	0	55,523	3,346	1,302
(80 萩原町)	...	...	...	...	...	-	10,785	986	585
(81 小坂町)	...	...	...	...	...	-	8,098	699	173
(82 下呂町)	...	...	...	...	...	-	15,514	914	254
(83 金山町)	...	...	...	...	...	0	14,799	441	213
(84 馬瀬村)	...	...	...	...	...	-	6,327	306	77
<b>飛 騨</b>	<b>308,443</b>	<b>116,948</b>	<b>116,947</b>	<b>115,818</b>	<b>1,129</b>	<b>0</b>	<b>191,496</b>	<b>22,913</b>	<b>2,337</b>
高 山 市	200,422	80,667	80,667	80,210	457	0	119,755	9,710	2,107
(85 高山市)	...	...	...	...	...	-	9,718	407	45
(86 丹生川村)	...	...	...	...	...	-	15,675	1,404	104
(87 清見村)	...	...	...	...	...	-	20,844	1,173	519
(88 荘川村)	...	...	...	...	...	-	14,987	1,148	55
(90 宮村)	...	...	...	...	...	-	3,170	1,691	8
(91 久々野町)	...	...	...	...	...	-	7,996	1,044	615
(92 朝日村)	...	...	...	...	...	0	9,416	515	243
(93 高根村)	...	...	...	...	...	-	11,143	1,471	499
(95 国府町)	...	...	...	...	...	-	6,994	121	4
(99 上宝村)	...	...	...	...	...	-	19,811	737	14
飛 騨 市	74,065	17,483	17,483	16,811	672	-	56,582	6,280	230
(94 古川町)	...	...	...	...	...	-	7,419	546	7
(96 河合村)	...	...	...	...	...	-	12,696	1,601	124
(97 宮川村)	...	...	...	...	...	-	14,417	1,071	63
(98 神岡町)	...	...	...	...	...	-	22,049	3,061	37
大 野 郡	33,957	18,797	18,797	18,797	-	-	15,160	6,923	0
89 白川村	33,957	18,797	18,797	18,797	-	-	15,160	6,923	0

[資料] 国有林のうち林野庁所管は中部森林管理局調べ  
林野庁所管外、民有林は県林政課調べ

単位：面積(ha)

林		有 林										市町村
市町村	財産区	小 計	慣行共有	森林研究整備機構	公 社	組 合	社 寺	会 社	個 人	その他		
1,369	6,971	81,821	1,506	3,638	3,092	873	509	11,307	55,004	5,891	郡上	
1,369	6,971	81,821	1,506	3,638	3,092	873	509	11,307	55,004	5,891		
522	-	21,560	27	780	437	141	108	1,825	16,445	1,797	45	
603	241	12,775	115	714	1,175	3	27	2,877	6,729	1,135	46	
76	2,813	13,214	200	986	435	3	290	1,917	8,696	687	47	
84	489	6,983	17	172	-	3	14	1,050	5,192	535	48	
73	308	6,607	641	5	110	3	33	282	5,108	425	49	
10	2,080	12,385	488	729	716	640	27	1,873	7,263	649	50	
2	1,040	8,297	18	252	220	81	9	1,483	5,570	664	51	
3,213	763	54,548	223	165	1,001	1,310	1,267	2,871	42,404	5,307	可茂	
17	100	2,760	16	-	85	14	113	133	1,978	421	52	
182	282	2,844	46	10	8	268	95	795	1,276	345		
75	282	2,782	46	10	-	267	92	778	1,249	339	53	
107	-	62	-	-	8	1	3	17	27	6	62	
2,450	382	46,329	121	55	902	730	910	1,720	37,743	4,148		
1	-	464	15	-	-	-	14	51	226	157	54	
14	-	629	16	-	-	0	63	94	394	61	55	
162	-	2,685	5	-	12	235	185	206	1,750	291	56	
262	344	6,148	31	23	8	-	60	174	5,288	564	57	
1,190	38	8,915	18	26	143	484	164	304	7,037	739	58	
451	-	20,481	34	6	399	9	418	642	17,373	1,599	59	
369	-	7,006	-	-	340	1	5	249	5,675	737	60	
564	-	2,615	41	99	6	297	151	222	1,406	392		
564	-	2,615	41	99	6	297	151	222	1,406	392	61	
4,435	1,033	18,233	787	254	117	2,480	617	1,995	8,821	3,162	東濃	
894	161	3,157	199	-	-	5	220	654	1,464	615		
542	161	3,030	199	-	-	5	215	636	1,398	579	63	
352	-	126	-	-	-	-	5	18	67	37	66	
696	821	10,428	127	67	96	1,746	258	1,031	5,139	1,964	64	
2,846	51	4,648	461	186	21	729	139	311	2,218	583	65	
9,093	3,478	58,750	2,515	189	1,315	5,125	611	2,183	40,560	6,251	恵那	
5,814	2,649	28,739	2,052	179	1,301	1,648	283	1,207	19,684	2,385		
1,106	420	11,062	1,633	19	452	1,367	140	445	5,653	1,353	67	
286	123	1,804	10	-	1	3	6	98	1,610	76	69	
821	-	657	6	-	142	0	10	2	476	22	70	
964	-	4,335	322	5	202	5	18	155	3,487	142	71	
232	6	3,976	20	-	312	264	30	107	3,076	168	72	
136	2,101	4,261	52	156	191	0	49	198	3,276	339	73	
1,580	-	1,806	7	-	-	-	21	200	1,413	164	74	
689	-	836	2	-	-	7	11	2	693	121		
3,279	829	30,011	463	9	14	3,478	328	976	20,876	3,866		
518	379	10,556	92	-	-	2,238	110	261	6,901	955	68	
603	-	1,253	2	-	-	2	41	22	906	279	75	
345	65	3,920	8	-	14	-	103	127	2,806	861	76	
528	64	4,822	78	-	-	0	45	457	3,654	589	77	
202	-	2,799	17	9	-	0	15	90	2,017	650	78	
1,083	321	6,661	267	-	-	1,238	14	19	4,592	531	79	
1,476	568	52,177	1,163	1,576	1,602	414	397	2,913	38,379	5,734	下呂	
1,476	568	52,177	1,163	1,576	1,602	414	397	2,913	38,379	5,734		
400	1	9,799	561	235	217	17	118	316	7,209	1,126	80	
527	-	7,399	49	564	73	78	14	231	3,906	2,483	81	
155	505	14,600	320	255	420	40	131	928	11,591	914	82	
165	63	14,358	80	323	655	259	67	1,098	10,871	1,005	83	
229	-	6,021	154	199	236	19	67	339	4,802	205	84	
20,575	1	168,583	7,769	7,104	9,499	2,058	4,169	20,189	90,201	27,593	飛驒	
7,603	1	110,045	1,726	4,224	6,473	1,597	2,597	13,000	61,905	18,522		
361	1	9,311	59	424	460	345	275	712	5,847	1,190	85	
1,301	-	14,271	95	698	438	50	171	1,025	9,848	1,945	86	
654	-	19,671	603	493	1,192	443	857	2,019	10,256	3,809	87	
1,093	-	13,840	422	620	626	4	542	1,367	5,854	4,404	88	
1,682	-	1,479	4	111	30	-	186	29	1,064	55	90	
429	-	6,952	273	515	476	7	278	198	4,296	909	91	
272	-	8,901	12	212	1,058	150	12	751	5,366	1,341	92	
972	-	9,671	72	219	1,368	18	11	1,983	4,392	1,608	93	
116	-	6,873	170	361	174	88	126	434	4,953	566	95	
723	-	19,074	17	572	650	493	137	4,482	10,029	2,694	99	
6,050	-	50,302	3,928	2,565	2,846	461	1,534	6,137	25,755	7,077		
539	-	6,873	429	505	304	85	66	366	4,495	622	94	
1,477	-	11,095	3,317	617	464	3	128	871	4,875	819	96	
1,009	-	13,346	66	850	1,088	23	135	3,556	6,080	1,547	97	
3,024	-	18,988	115	593	990	349	1,205	1,344	10,305	4,089	98	
6,923	-	8,237	2,115	315	180	1	38	1,052	2,541	1,994		
6,923	-	8,237	2,115	315	180	1	38	1,052	2,541	1,994	89	

〔注〕 森林所有形態別による集計。  
 私有林の「その他」欄に学校有林、記名及びその他共有林等を含め集計。  
 森林研究整備機構→H15～H19「緑資源機構」、H20～H28「森林総合研究所」、H29～「森林研究・整備機構」。

(2) 所有形態別森林蓄積

年度・都市町村	総計	国 有 林					民 有		
		合計	林 野 庁		林野庁 所管外	合計	小計	公 有 県	
			小計	直営林					官行造林地
平成29年度	180,210	29,057	29,055	27,874	1,181	3	151,153	17,668	3,700
平成30年度	181,949	29,093	29,090	27,907	1,184	3	152,856	17,823	3,727
令和元年度	184,826	30,365	30,362	29,241	1,121	3	154,462	18,009	3,710
令和2年度	186,445	30,350	30,347	29,264	1,083	3	156,095	18,131	3,737
令和3年度	188,654	30,768	30,765	29,682	1,083	3	157,886	18,507	3,791
<b>岐 阜</b>	<b>13,966</b>	<b>845</b>	<b>843</b>	<b>786</b>	<b>57</b>	<b>3</b>	<b>13,121</b>	<b>671</b>	<b>116</b>
岐 阜 市	706	24	24	24	-	-	682	31	0
(1 岐 阜 市)	...	...	...	...	-	-	682	31	0
(7 柳 津 町)	...	...	...	...	-	-	-	-	-
2 羽 島 市	-	-	-	-	-	-	-	-	-
各 務 原 市	218	3	-	-	-	3	215	18	1
(3 各 務 原 市)	...	...	-	-	-	...	214	18	1
(4 川 島 町)	...	...	-	-	-	...	1	-	-
山 県 市	5,847	141	141	115	25	-	5,706	335	65
(35 高 富 町)	...	...	...	...	...	-	361	0	-
(36 伊 自 良 村)	...	...	...	...	...	-	340	6	6
(37 美 山 町)	...	...	...	...	...	-	5,004	329	60
瑞 穂 市	-	-	-	-	-	-	-	-	-
(30 穂 積 町)	-	-	-	-	-	-	-	-	-
(31 巢 南 町)	-	-	-	-	-	-	-	-	-
本 巢 市	7,196	678	678	646	32	-	6,518	286	50
(29 本 巢 町)	...	...	...	...	...	-	904	2	0
(32 真 正 貴 町)	...	...	...	...	...	-	-	-	-
(33 糸 貫 町)	...	...	...	...	...	-	5	0	-
(34 根 尾 村)	...	...	...	...	...	-	5,609	284	49
羽 島 郡	-	-	-	-	-	-	-	-	-
5 岐 南 町	-	-	-	-	-	-	-	-	-
6 笠 松 町	-	-	-	-	-	-	-	-	-
本 巢 郡	-	-	-	-	-	-	-	-	-
28 北 方 町	-	-	-	-	-	-	-	-	-
<b>西 濃</b>	<b>5,016</b>	-	-	-	-	-	<b>5,016</b>	<b>435</b>	<b>58</b>
大 垣 市	2,160	-	-	-	-	-	2,160	311	47
(8 大 垣 市)	66	-	-	-	-	-	66	0	0
(13 上 石 津 町)	2,095	-	-	-	-	-	2,095	311	47
(19 墨 俣 町)	-	-	-	-	-	-	-	-	-
海 津 市	531	-	-	-	-	-	531	47	0
(9 海 津 町)	-	-	-	-	-	-	-	-	-
(10 平 田 町)	-	-	-	-	-	-	-	-	-
(11 南 濃 町)	531	-	-	-	-	-	531	47	0
養 老 郡	306	-	-	-	-	-	306	11	5
12 養 老 町	306	-	-	-	-	-	306	11	5
不 破 郡	2,018	-	-	-	-	-	2,018	66	6
14 垂 井 町	710	-	-	-	-	-	710	1	0
15 関 ヶ 原 町	1,308	-	-	-	-	-	1,308	65	6
安 八 郡	-	-	-	-	-	-	-	-	-
16 神 戸 町	-	-	-	-	-	-	-	-	-
17 輪 之内 町	-	-	-	-	-	-	-	-	-
18 安 八 町	-	-	-	-	-	-	-	-	-
<b>揖 斐</b>	<b>15,330</b>	<b>887</b>	<b>887</b>	<b>791</b>	<b>95</b>	<b>-</b>	<b>14,443</b>	<b>3,833</b>	<b>2,369</b>
揖 斐 郡	15,330	887	887	791	95	-	14,443	3,833	2,369
揖 斐 川 町	14,933	887	887	791	95	-	14,047	3,830	2,369
(20 揖 斐 川 町)	...	...	...	...	...	-	422	113	0
(21 谷 汲 村)	...	...	...	...	...	-	1,421	136	40
(24 春 日 村)	...	...	...	...	...	-	2,304	114	67
(25 久 瀬 村)	...	...	...	...	...	-	2,024	444	34
(26 藤 橋 村)	...	...	...	...	...	-	5,226	2,555	2,090
(27 坂 内 村)	...	...	...	...	...	-	2,651	468	138
22 大 野 町	104	-	-	-	-	-	104	1	0
23 池 田 町	293	-	-	-	-	-	293	2	0
<b>中 濃</b>	<b>11,085</b>	<b>175</b>	<b>175</b>	<b>136</b>	<b>40</b>	<b>-</b>	<b>10,910</b>	<b>752</b>	<b>62</b>
関 市	9,022	100	100	87	13	-	8,922	646	55
(38 関 市)	...	...	...	...	...	-	648	28	14
(40 洞 戸 村)	...	...	...	...	...	-	1,076	55	1
(41 板 取 村)	...	...	...	...	...	-	4,016	314	35
(42 武 芸 川 町)	...	...	...	...	...	-	458	3	0
(43 武 儀 町)	...	...	...	...	...	-	1,452	153	0
(44 上 之 保 村)	...	...	...	...	...	-	1,271	93	5
39 美 濃 市	2,063	75	75	49	27	-	1,987	106	7

[資料] 国有林のうち林野庁所管は中部森林管理局調べ  
林野庁所管外、民有林は県林政課調べ

単位：蓄積(千m<sup>3</sup>)

林		有 林									市 町 村
市町村	財産区	小 計	慣行共有	森林研究整備機構	公 社	組 合	社 寺	会 社	個 人	その他	
10,200	3,768	133,485	4,070	5,527	6,726	2,928	2,901	10,443	87,175	13,715	平29
10,277	3,819	135,033	4,054	5,644	6,898	2,956	2,910	10,733	87,665	14,174	平30
10,416	3,882	136,453	4,121	5,759	7,052	2,989	2,922	10,814	88,115	14,681	令元
10,431	3,962	137,965	4,138	5,886	7,220	3,088	2,945	10,867	87,315	16,506	令2
10,527	4,189	139,379	4,198	6,017	7,394	3,228	2,988	11,027	88,746	15,782	令3
237	317	12,450	229	895	348	212	290	1,534	7,404	1,537	岐阜
23	8	651	40	-	7	3	52	26	406	116	
23	8	651	40	-	7	3	52	26	406	116	1
-	-	-	-	-	-	-	-	-	-	-	7
-	-	-	-	-	-	-	-	-	-	-	2
17	-	197	3	-	-	0	12	17	84	80	
17	-	196	3	-	-	0	12	17	84	80	3
-	-	1	0	-	-	-	0	0	0	0	4
7	263	5,371	118	64	67	140	147	220	3,650	965	
0	-	361	33	-	2	0	23	9	259	33	35
0	-	335	0	-	28	121	15	1	123	45	36
6	263	4,675	85	64	36	18	108	210	3,268	887	37
-	-	-	-	-	-	-	-	-	-	-	
-	-	-	-	-	-	-	-	-	-	-	30
-	-	-	-	-	-	-	-	-	-	-	31
190	47	6,232	67	831	275	69	79	1,271	3,264	376	
1	0	902	0	135	95	44	16	40	466	107	29
-	-	-	-	-	-	-	-	-	-	-	32
0	-	5	-	-	-	-	1	2	1	1	33
188	47	5,324	67	697	179	26	62	1,229	2,797	268	34
-	-	-	-	-	-	-	-	-	-	-	
-	-	-	-	-	-	-	-	-	-	-	5
-	-	-	-	-	-	-	-	-	-	-	6
-	-	-	-	-	-	-	-	-	-	-	
-	-	-	-	-	-	-	-	-	-	-	28
122	255	4,581	157	188	118	16	162	153	3,297	490	西濃
89	176	1,849	58	139	72	0	37	32	1,191	320	
0	-	65	-	-	-	0	3	1	59	2	8
89	176	1,783	58	139	72	-	34	31	1,132	318	13
-	-	-	-	-	-	-	-	-	-	-	19
3	44	484	68	24	22	0	39	10	227	94	
-	-	-	-	-	-	-	-	-	-	-	9
-	-	-	-	-	-	-	-	-	-	-	10
3	44	484	68	24	22	0	39	10	227	94	11
7	-	295	5	23	-	16	22	28	195	6	
7	-	295	5	23	-	16	22	28	195	6	12
24	35	1,953	26	2	24	-	64	84	1,683	70	
1	-	709	2	-	14	-	37	24	608	25	14
24	35	1,243	25	2	10	-	27	60	1,075	45	15
-	-	-	-	-	-	-	-	-	-	-	
-	-	-	-	-	-	-	-	-	-	-	16
-	-	-	-	-	-	-	-	-	-	-	17
-	-	-	-	-	-	-	-	-	-	-	18
1,208	256	10,610	636	905	2,243	298	569	347	4,159	1,454	揖斐
1,208	256	10,610	636	905	2,243	298	569	347	4,159	1,454	
1,205	256	10,216	594	860	2,221	201	553	343	3,999	1,446	
89	25	308	77	0	125	-	15	11	75	5	20
14	82	1,286	11	110	68	0	129	63	761	145	21
47	-	2,190	5	336	45	165	60	139	1,275	164	24
260	149	1,580	269	63	519	36	34	73	563	23	25
465	0	2,670	60	255	844	-	39	30	476	966	26
330	-	2,183	173	96	620	-	275	28	848	142	27
1	-	103	7	-	0	-	12	3	76	4	22
2	-	291	34	45	22	97	4	1	84	4	23
442	249	10,158	144	408	193	56	327	684	7,197	1,147	中濃
432	159	8,276	99	280	101	55	218	550	5,965	1,007	
10	4	620	4	-	2	1	48	54	394	118	38
55	-	1,021	0	17	39	-	26	104	745	90	40
279	-	3,702	51	216	42	38	30	335	2,662	328	41
0	2	456	6	35	7	0	57	4	150	196	42
0	153	1,299	37	11	9	16	37	51	1,030	106	43
88	-	1,178	1	0	2	0	20	1	985	169	44
9	89	1,882	45	128	92	1	110	134	1,232	140	39

〔注〕 森林所有形態別による集計。  
 私有林の「その他」欄に学校有林、記名及びその他共有林等を含め集計。  
 森林研究整備機構→H15～H19「緑資源機構」、H20～H28「森林総合研究所」、H29～「森林研究・整備機構」。



(2) 所有形態別森林蓄積 (続き)

郡市町村	総計	国 有 林					民 有 林		
		合計	小計	林野庁直営林	林野庁官行造林地	林野庁所管外	合計	小計	公 有
郡 上	24,265	377	377	195	183	-	23,888	2,223	130
郡 上 市	24,265	377	377	195	183	-	23,888	2,223	130
(45 八幡町)	...	...	...	...	...	-	6,285	197	16
(46 大和町)	...	...	...	...	...	-	3,833	266	9
(47 白鳥町)	...	...	...	...	...	-	3,677	407	30
(48 高鷺村)	...	...	...	...	...	-	1,917	179	1
(49 美並村)	...	...	...	...	...	-	1,687	101	0
(50 明宝村)	...	...	...	...	...	-	3,835	728	75
(51 和良村)	...	...	...	...	...	-	2,653	345	1
可 茂	14,030	624	624	592	32	-	13,406	1,004	52
52 美濃加茂市	511	-	-	-	-	-	511	24	9
可 児 市	389	-	-	-	-	-	389	67	4
(53 可児市)	360	-	-	-	-	-	360	46	4
(62 兼山町)	29	-	-	-	-	-	29	21	-
加 茂 郡	12,566	615	615	592	23	-	11,951	802	15
54 坂祝町	50	-	-	-	-	-	50	0	-
55 富加町	102	-	-	-	-	-	102	2	-
56 川辺町	648	-	-	-	-	-	648	50	4
57 七宗町	2,273	472	472	472	-	-	1,801	195	0
58 八百津町	2,572	23	23	-	23	-	2,549	330	2
59 白川町	4,849	-	-	-	-	-	4,849	101	9
60 東白川村	2,072	120	120	120	-	-	1,952	124	-
可 児 郡	564	9	9	-	9	-	555	111	24
61 御嵩町	564	9	9	-	9	-	555	111	24
東 濃	3,284	135	135	61	75	-	3,149	726	3
多 治 見 市	516	71	71	-	71	-	446	120	0
(63 多治見市)	...	...	...	-	...	-	384	69	0
(66 笠原町)	...	...	...	-	...	-	62	51	0
64 瑞浪市	1,844	65	65	61	4	-	1,779	270	1
65 土岐市	924	-	-	-	-	-	924	336	2
恵 那	23,004	4,811	4,811	4,716	96	-	18,193	3,308	134
中 津 川 市	13,364	3,681	3,681	3,599	83	-	9,683	2,276	123
(67 中津川市)	...	...	...	...	...	-	2,974	351	19
(69 坂下町)	...	...	...	...	...	-	658	105	1
(70 川上村)	...	...	...	...	...	-	431	241	0
(71 加子母村)	...	...	...	...	...	-	1,513	285	71
(72 付知町)	...	...	...	...	...	-	1,141	95	23
(73 福岡町)	...	...	...	...	...	-	1,656	580	9
(74 蛭川村)	...	...	...	...	...	-	782	386	0
(長野県山口村)	...	...	...	...	...	-	527	233	-
恵 那 市	9,640	1,130	1,130	1,117	13	-	8,510	1,032	10
(68 恵那市)	...	...	...	...	...	-	2,829	221	9
(75 岩村町)	...	...	...	...	...	-	445	147	-
(76 山岡町)	...	...	...	...	...	-	823	84	0
(77 明智町)	...	...	...	...	...	-	1,219	164	0
(78 串原村)	...	...	...	...	...	-	827	59	1
(79 上矢作町)	...	...	...	...	...	-	2,368	357	0
下 呂	21,484	5,290	5,290	5,053	237	-	16,194	999	361
下 呂 市	21,484	5,290	5,290	5,053	237	-	16,194	999	361
(80 萩原町)	...	...	...	...	...	-	3,590	283	164
(81 小坂町)	...	...	...	...	...	-	2,031	182	35
(82 下呂町)	...	...	...	...	...	-	4,779	319	87
(83 金山町)	...	...	...	...	...	-	3,947	108	48
(84 馬瀬村)	...	...	...	...	...	-	1,847	106	27
飛 騨	57,189	17,622	17,622	17,352	270	-	39,567	4,557	506
高 山 市	36,992	12,878	12,878	12,768	109	-	24,114	1,944	451
(85 高山市)	...	...	...	...	...	-	2,116	85	9
(86 丹生川村)	...	...	...	...	...	-	3,014	230	15
(87 清見村)	...	...	...	...	...	-	3,741	214	86
(88 荘川村)	...	...	...	...	...	-	3,356	278	12
(90 宮村)	...	...	...	...	...	-	662	368	1
(91 久々野町)	...	...	...	...	...	-	2,053	315	197
(92 朝日村)	...	...	...	...	...	-	2,178	127	60
(93 高根村)	...	...	...	...	...	-	1,733	194	69
(95 国府町)	...	...	...	...	...	-	1,463	30	1
(99 上宝村)	...	...	...	...	...	-	3,798	103	2
飛 騨 市	15,377	2,851	2,851	2,691	160	-	12,526	1,330	54
(94 古川町)	...	...	...	...	...	-	1,702	143	1
(96 河合村)	...	...	...	...	...	-	2,945	342	30
(97 宮川村)	...	...	...	...	...	-	3,373	237	15
(98 神岡町)	...	...	...	...	...	-	4,506	608	8
大 野 郡	4,821	1,893	1,893	1,893	-	-	2,927	1,283	0
89 白川村	4,821	1,893	1,893	1,893	-	-	2,927	1,283	0

[資料] 国有林のうち林野庁所管は中部森林管理局調べ  
林野庁所管外、民有林は県林政課調べ

単位：蓄積(千㎡)

林		有 林									市町村
市町村	財産区	小 計	慣行共有	森林研究整備機構	公 社	組 合	社 寺	会 社	個 人	その他	郡上
412	1,680	21,665	353	1,056	771	190	122	2,700	14,917	1,556	
412	1,680	21,665	353	1,056	771	190	122	2,700	14,917	1,556	
181	-	6,088	7	222	117	32	34	502	4,687	485	45
187	71	3,567	24	221	277	1	6	857	1,889	291	46
12	366	3,270	48	308	117	1	58	284	2,274	180	47
15	162	1,738	4	55	-	1	4	207	1,345	123	48
15	86	1,587	143	1	22	1	9	53	1,259	99	49
2	651	3,108	120	190	172	130	7	425	1,873	190	50
0	344	2,308	6	58	65	25	4	372	1,589	188	51
781	171	12,402	38	35	221	298	279	518	9,874	1,138	可茂
2	13	488	2	-	21	2	21	21	352	68	52
28	35	322	5	2	2	38	12	81	144	40	
8	35	313	5	2	-	38	11	79	140	39	53
21	-	8	-	-	2	0	0	2	4	1	62
663	124	11,149	24	15	197	193	219	381	9,153	967	
0	-	50	1	-	-	-	2	4	25	18	54
2	-	100	3	-	-	0	10	13	64	10	55
46	-	598	1	-	3	65	46	39	371	73	56
78	117	1,607	6	8	1	-	23	54	1,394	120	57
321	7	2,218	5	5	38	125	43	73	1,749	180	58
92	-	4,748	8	1	86	3	92	132	4,059	366	59
124	-	1,828	-	-	69	0	1	66	1,491	201	60
87	-	444	7	19	1	64	27	36	227	63	
87	-	444	7	19	1	64	27	36	227	63	61
555	167	2,423	85	49	21	385	82	220	1,182	399	東濃
102	17	326	26	-	-	0	21	61	161	57	
52	17	315	26	-	-	0	20	60	155	53	63
51	-	11	-	-	-	-	0	1	6	4	66
124	146	1,509	14	10	17	282	43	128	739	276	64
329	5	588	45	39	3	103	17	32	282	66	65
2,286	888	14,885	629	54	309	1,290	168	447	10,472	1,517	恵那
1,485	668	7,407	498	53	306	382	81	253	5,256	578	
233	98	2,623	384	4	97	311	39	79	1,411	297	67
72	32	554	3	-	0	1	2	23	502	23	69
241	-	190	2	-	36	0	4	1	142	6	70
215	-	1,228	87	-	47	2	6	39	1,014	34	71
70	2	1,045	6	-	78	65	9	28	815	45	72
35	536	1,076	14	49	48	0	13	43	825	83	73
385	-	396	1	-	-	-	4	39	307	44	74
233	-	294	1	-	-	3	5	0	239	47	
802	220	7,478	130	1	3	908	86	194	5,216	939	
122	90	2,608	26	-	-	557	29	55	1,709	233	68
147	-	298	1	-	-	0	10	3	217	66	75
68	16	739	2	-	3	-	24	21	534	155	76
145	19	1,054	23	-	-	-	12	90	790	140	77
58	-	767	4	1	-	0	6	21	563	173	78
262	95	2,012	75	-	-	351	5	5	1,403	172	79
432	205	15,195	323	464	481	135	131	947	11,257	1,457	下呂
432	205	15,195	323	464	481	135	131	947	11,257	1,457	
119	0	3,306	131	73	76	4	43	102	2,497	380	80
147	-	1,850	19	131	24	27	5	67	1,084	493	81
47	186	4,460	107	92	131	9	44	303	3,491	283	82
41	20	3,838	29	94	181	92	21	367	2,814	240	83
79	-	1,741	38	74	68	3	18	107	1,371	61	84
4,051	0	35,010	1,605	1,961	2,689	347	858	3,475	18,987	5,087	飛騨
1,493	0	22,170	389	1,051	1,705	261	522	2,161	12,756	3,325	
76	0	2,031	12	132	126	63	67	146	1,243	243	85
215	-	2,784	16	160	121	9	44	137	2,002	295	86
128	-	3,526	112	128	315	67	148	365	1,738	653	87
266	-	3,078	118	149	197	1	96	270	1,376	870	88
367	-	293	1	27	7	-	34	5	210	10	90
119	-	1,738	76	154	157	1	64	49	1,076	161	91
67	-	2,051	2	55	327	25	4	142	1,228	268	92
125	-	1,540	14	23	245	2	2	261	752	241	93
29	-	1,434	35	74	38	18	26	76	1,048	117	95
101	-	3,694	3	148	172	74	37	709	2,083	468	99
1,276	-	11,196	804	816	926	86	325	1,118	5,701	1,420	
141	-	1,559	96	127	75	20	16	71	1,024	130	94
312	-	2,603	675	220	165	0	26	179	1,152	185	96
222	-	3,136	13	289	359	5	32	645	1,468	325	97
600	-	3,898	20	180	327	61	251	223	2,057	780	98
1,283	-	1,644	412	95	57	0	11	196	530	342	
1,283	-	1,644	412	95	57	0	11	196	530	342	89

〔注〕 森林所有形態別による集計。

私有林の「その他」欄に学校有林、記名及びその他共有林等を含め集計。

森林研究整備機構→H15～H19「緑資源機構」、H20～H28「森林総合研究所」、H29～「森林研究・整備機構」。

(3) 民有林林種別面積・蓄積

年度・郡市町村	総計	面積									竹林
		立			木			地			
		合計	針葉樹計	広葉樹計	小計	人工林		小計	天然林		
				針葉樹	広葉樹		針葉樹	広葉樹			
平成29年度	683,846	660,510	367,182	293,328	308,898	307,614	1,284	351,612	59,568	292,044	1,099
平成30年度	683,817	660,133	367,108	293,025	308,917	307,593	1,324	351,216	59,515	291,701	1,095
令和元年度	684,102	659,175	367,111	292,064	309,017	307,669	1,348	350,158	59,442	290,716	1,095
令和2年度	684,141	658,715	366,818	291,897	308,813	307,457	1,356	349,903	59,361	290,541	1,084
令和3年度	684,678	659,076	367,207	291,868	309,316	307,948	1,368	349,760	59,259	290,501	1,072
<b>岐阜</b>	<b>53,058</b>	<b>51,836</b>	<b>32,093</b>	<b>19,743</b>	<b>23,167</b>	<b>22,950</b>	<b>217</b>	<b>28,669</b>	<b>9,143</b>	<b>19,526</b>	<b>98</b>
岐阜市	5,819	5,573	4,965	608	951	897	54	4,622	4,067	555	34
(1岐阜市)	5,819	5,573	4,965	608	951	897	54	4,622	4,067	555	34
(7柳津町)	-	-	-	-	-	-	-	-	-	-	-
2羽島市	-	-	-	-	-	-	-	-	-	-	-
各務原市	1,714	1,587	1,429	159	140	139	1	1,447	1,290	158	10
(3各務原市)	1,699	1,574	1,415	159	127	126	1	1,447	1,290	158	10
(4川島町)	14	13	13	-	13	13	-	-	-	-	-
山県市	17,970	17,716	13,466	4,249	10,249	10,195	54	7,467	3,272	4,195	37
(35高富町)	2,317	2,257	1,868	389	347	344	4	1,910	1,524	386	22
(36伊自良村)	1,767	1,748	1,341	407	580	577	3	1,168	764	404	4
(37美山町)	13,886	13,711	10,257	3,453	9,322	9,274	47	4,389	983	3,406	12
瑞穂市	-	-	-	-	-	-	-	-	-	-	-
(30穂積町)	-	-	-	-	-	-	-	-	-	-	-
(31巢南町)	-	-	-	-	-	-	-	-	-	-	-
本巣市	27,554	26,960	12,234	14,726	11,827	11,720	107	15,133	514	14,619	17
(29本巣町)	3,873	3,804	2,806	998	2,375	2,364	10	1,429	441	988	9
(32真正町)	-	-	-	-	-	-	-	-	-	-	-
(33糸貫町)	38	36	24	12	2	2	-	34	22	12	1
(34根尾村)	23,644	23,120	9,404	13,716	9,451	9,354	97	13,669	50	13,619	7
羽島郡	-	-	-	-	-	-	-	-	-	-	-
5岐南町	-	-	-	-	-	-	-	-	-	-	-
6笠松町	-	-	-	-	-	-	-	-	-	-	-
本巣郡	-	-	-	-	-	-	-	-	-	-	-
28北方町	-	-	-	-	-	-	-	-	-	-	-
<b>西濃</b>	<b>22,807</b>	<b>22,145</b>	<b>12,504</b>	<b>9,641</b>	<b>10,178</b>	<b>10,143</b>	<b>35</b>	<b>11,967</b>	<b>2,361</b>	<b>9,606</b>	<b>90</b>
大垣市	10,875	10,618	5,186	5,432	4,476	4,454	22	6,142	732	5,410	34
(8大垣市)	389	385	345	40	110	110	0	275	235	40	1
(13上石津町)	10,486	10,233	4,841	5,392	4,366	4,344	22	5,867	497	5,370	33
(19墨俣町)	-	-	-	-	-	-	-	-	-	-	-
海津市	3,031	2,858	1,547	1,312	952	945	7	1,906	602	1,304	3
(9海津町)	-	-	-	-	-	-	-	-	-	-	-
(10平田町)	-	-	-	-	-	-	-	-	-	-	-
(11南濃町)	3,031	2,858	1,547	1,312	952	945	7	1,906	602	1,304	3
養老郡	1,816	1,719	793	927	691	688	2	1,029	104	924	39
12養老町	1,816	1,719	793	927	691	688	2	1,029	104	924	39
不破郡	7,084	6,950	4,979	1,971	4,060	4,056	3	2,890	922	1,968	15
14垂井町	3,282	3,237	2,381	855	1,696	1,694	2	1,541	687	854	8
15関ヶ原町	3,802	3,713	2,598	1,115	2,363	2,362	1	1,349	235	1,114	7
安八郡	-	-	-	-	-	-	-	-	-	-	-
16神戸町	-	-	-	-	-	-	-	-	-	-	-
17輪之内町	-	-	-	-	-	-	-	-	-	-	-
18安八町	-	-	-	-	-	-	-	-	-	-	-
<b>揖斐</b>	<b>69,984</b>	<b>67,273</b>	<b>22,545</b>	<b>44,728</b>	<b>21,439</b>	<b>21,333</b>	<b>107</b>	<b>45,834</b>	<b>1,212</b>	<b>44,621</b>	<b>128</b>
揖斐郡	69,984	67,273	22,545	44,728	21,439	21,333	107	45,834	1,212	44,621	128
揖斐川町	67,874	65,244	21,256	43,988	20,551	20,452	99	44,693	804	43,889	106
(20揖斐川町)	2,114	2,003	1,366	636	1,097	1,094	3	905	272	633	20
(21谷汲村)	6,116	5,953	3,947	2,006	3,652	3,639	13	2,301	308	1,992	42
(24春日村)	10,377	10,014	4,568	5,446	4,560	4,531	30	5,454	37	5,416	11
(25久瀬村)	8,789	8,407	3,540	4,866	3,535	3,528	7	4,871	12	4,859	16
(26藤橋村)	27,986	26,758	4,499	22,259	4,339	4,338	0	22,419	160	22,258	4
(27坂内村)	12,492	12,110	3,335	8,775	3,367	3,322	45	8,743	13	8,730	12
22大野町	552	510	394	115	85	83	2	425	311	114	17
23池田町	1,558	1,520	895	625	804	797	6	716	98	618	6
<b>中濃</b>	<b>46,848</b>	<b>45,884</b>	<b>28,582</b>	<b>17,302</b>	<b>20,940</b>	<b>20,877</b>	<b>63</b>	<b>24,944</b>	<b>7,705</b>	<b>17,239</b>	<b>65</b>
関市	37,827	36,982	22,949	14,033	16,338	16,286	52	20,644	6,664	13,981	46
(38関市)	4,027	3,892	3,254	638	472	468	4	3,420	2,786	634	12
(40洞戸村)	3,536	3,487	2,617	871	2,536	2,535	1	951	82	869	9
(41板取村)	17,916	17,586	7,538	10,048	6,169	6,160	9	11,417	1,378	10,040	2
(42武芸川町)	1,984	1,958	1,538	420	1,037	1,031	6	921	507	413	5
(43武儀町)	5,854	5,723	4,425	1,298	3,212	3,187	25	2,511	1,238	1,273	15
(44上之保村)	4,510	4,336	3,578	758	2,911	2,904	7	1,425	674	751	3
39美濃市	9,021	8,902	5,633	3,269	4,603	4,592	11	4,300	1,041	3,259	19

[資料] 県林政課調べ

単位：面積(ha)、蓄積(千m³)

無立木地	蓄 立 木 積 地									地域森林計画 対象森林面積	市 町 村 等
	総 計	針 葉 樹 計		広 葉 樹 計		小 計		天 然 林			
		針 葉 樹 計	広 葉 樹 計	小 計	針 葉 樹	広 葉 樹	小 計	針 葉 樹	広 葉 樹		
22,238	151,153	108,593	42,560	97,698	97,572	126	53,455	11,021	42,434	682,717	平29
22,590	152,856	110,036	42,820	99,125	98,992	133	53,731	11,044	42,687	682,834	平30
23,832	154,462	111,495	42,967	100,572	100,433	139	53,890	11,062	42,828	683,144	令元
24,342	156,095	112,861	43,234	101,925	101,784	142	54,170	11,077	43,093	683,195	令2
<b>24,530</b>	<b>157,886</b>	<b>114,370</b>	<b>43,516</b>	<b>103,431</b>	<b>103,286</b>	<b>145</b>	<b>54,455</b>	<b>11,084</b>	<b>43,370</b>	<b>683,816</b>	<b>令3</b>
<b>1,123</b>	<b>13,121</b>	<b>10,145</b>	<b>2,976</b>	<b>8,910</b>	<b>8,889</b>	<b>22</b>	<b>4,211</b>	<b>1,256</b>	<b>2,955</b>	<b>52,951</b>	<b>岐阜</b>
212	682	612	71	191	186	5	492	426	65	5,787	
212	682	612	71	191	186	5	492	426	65	5,787	1
-	-	-	-	-	-	-	-	-	-	-	7
-	-	-	-	-	-	-	-	-	-	-	2
116	215	196	19	21	21	0	194	175	18	1,696	
115	214	196	19	20	20	0	194	175	18	1,696	3
1	1	1	-	1	1	-	-	-	-	-	4
217	5,706	5,070	636	4,508	4,504	4	1,198	566	632	17,963	
38	361	316	45	102	102	0	259	214	45	2,315	35
16	340	294	47	153	152	0	188	141	47	1,767	36
163	5,004	4,461	544	4,253	4,250	3	751	211	541	13,880	37
-	-	-	-	-	-	-	-	-	-	-	30
-	-	-	-	-	-	-	-	-	-	-	31
578	6,518	4,267	2,251	4,191	4,178	13	2,327	89	2,239	27,505	
60	904	760	144	687	687	1	217	74	143	3,859	29
-	-	-	-	-	-	-	-	-	-	-	32
0	5	4	1	1	1	-	5	3	1	36	33
517	5,609	3,503	2,106	3,503	3,491	12	2,106	12	2,094	23,610	34
-	-	-	-	-	-	-	-	-	-	-	5
-	-	-	-	-	-	-	-	-	-	-	6
-	-	-	-	-	-	-	-	-	-	-	28
572	5,016	3,659	1,357	3,261	3,257	3	1,755	402	1,353	22,777	<b>西濃</b>
224	2,160	1,373	787	1,240	1,238	2	920	135	785	10,854	
3	66	60	5	30	30	0	36	31	5	388	8
220	2,095	1,313	782	1,211	1,209	2	884	104	780	10,466	13
-	-	-	-	-	-	-	-	-	-	-	19
170	531	360	171	248	247	1	283	113	170	3,028	
-	-	-	-	-	-	-	-	-	-	-	9
-	-	-	-	-	-	-	-	-	-	-	10
170	531	360	171	248	247	1	283	113	170	3,028	11
58	306	193	114	176	176	0	130	17	113	1,815	
58	306	193	114	176	176	0	130	17	113	1,815	12
120	2,018	1,733	285	1,596	1,596	0	422	137	285	7,079	
37	710	588	122	488	488	0	222	100	122	3,279	14
82	1,308	1,145	163	1,108	1,108	0	200	37	163	3,800	15
-	-	-	-	-	-	-	-	-	-	-	16
-	-	-	-	-	-	-	-	-	-	-	17
-	-	-	-	-	-	-	-	-	-	-	18
<b>2,583</b>	<b>14,443</b>	<b>7,416</b>	<b>7,027</b>	<b>7,207</b>	<b>7,196</b>	<b>11</b>	<b>7,236</b>	<b>220</b>	<b>7,016</b>	<b>69,933</b>	<b>揖斐</b>
2,583	14,443	7,416	7,027	7,207	7,196	11	7,236	220	7,016	69,933	
2,525	14,047	7,125	6,921	6,994	6,984	10	7,053	141	6,912	67,825	
92	422	330	91	284	283	0	138	47	91	2,112	20
122	1,421	1,132	289	1,086	1,085	1	335	48	288	6,115	21
351	2,304	1,466	838	1,460	1,457	3	844	9	835	10,353	24
366	2,024	1,295	729	1,293	1,292	1	731	3	729	8,787	25
1,225	5,226	1,608	3,618	1,576	1,576	0	3,649	31	3,618	27,975	26
369	2,651	1,294	1,356	1,295	1,290	4	1,356	4	1,352	12,483	27
26	104	85	19	25	25	0	78	60	19	551	22
32	293	206	87	188	188	1	104	19	86	1,557	23
<b>899</b>	<b>10,910</b>	<b>8,380</b>	<b>2,530</b>	<b>6,928</b>	<b>6,923</b>	<b>5</b>	<b>3,981</b>	<b>1,457</b>	<b>2,525</b>	<b>46,815</b>	<b>中濃</b>
799	8,922	6,867	2,056	5,610	5,606	4	3,312	1,261	2,051	37,801	
123	648	573	75	115	115	0	533	459	75	4,011	38
40	1,076	974	102	954	954	0	122	20	102	3,535	40
328	4,016	2,421	1,595	2,176	2,175	1	1,840	246	1,595	17,915	41
21	458	411	48	309	309	0	149	102	48	1,978	42
116	1,452	1,304	148	1,035	1,033	1	417	271	146	5,853	43
171	1,271	1,184	87	1,021	1,020	1	250	164	86	4,510	44
99	1,987	1,513	475	1,318	1,317	1	669	196	473	9,013	39

〔注〕「無立木地」とは人工林・天然林伐採跡地、岩石地・崩壊地・更新困難地、その他未立木地を指す。

(3) 民有林種別面積・蓄積(続き)

郡市町村	総計	面積									竹 林
		立 木				地				天然林	
		合計	針葉樹計	広葉樹計	小計	人工林	針葉樹	広葉樹	小計		
郡 上	90,578	87,491	53,318	34,173	50,226	50,061	165	37,265	3,256	34,009	80
郡 上 市	90,578	87,491	53,318	34,173	50,226	50,061	165	37,265	3,256	34,009	80
(45 八幡町)	22,148	21,847	15,145	6,702	14,073	14,018	54	7,775	1,127	6,648	23
(46 大和町)	13,635	13,332	8,449	4,883	8,169	8,139	29	5,163	310	4,853	23
(47 白鳥町)	16,224	14,636	6,915	7,721	6,577	6,550	27	8,059	365	7,694	11
(48 高鷺村)	7,560	7,260	3,667	3,593	3,288	3,278	10	3,972	389	3,583	1
(49 美並村)	6,988	6,925	4,128	2,797	3,887	3,881	6	3,038	247	2,791	6
(50 明宝村)	14,683	14,355	8,160	6,195	8,088	8,059	30	6,267	101	6,166	12
(51 和良村)	9,340	9,136	6,853	2,283	6,144	6,135	8	2,992	717	2,275	4
可 茂	58,797	56,817	42,484	14,333	32,013	31,849	164	24,804	10,635	14,169	220
52 美濃加茂市	2,945	2,849	1,791	1,058	767	766	1	2,082	1,025	1,057	22
可 児 市	3,342	2,976	1,761	1,215	1,295	1,222	73	1,681	539	1,141	40
(53 可児市)	3,172	2,818	1,638	1,180	1,238	1,166	72	1,580	472	1,108	38
(62 兼山町)	169	158	123	35	57	56	1	100	67	33	2
加 茂 郡	49,212	47,832	36,823	11,009	28,329	28,244	84	19,504	8,579	10,924	139
54 坂祝町	465	431	293	138	19	19	-	412	274	138	2
55 富加町	644	622	411	211	105	104	1	517	308	210	3
56 川辺町	2,859	2,772	1,985	788	1,049	1,037	12	1,723	947	775	16
57 七宗町	6,755	6,532	4,778	1,754	3,430	3,417	13	3,102	1,361	1,741	25
58 八百津町	10,149	9,657	7,674	1,983	6,246	6,229	17	3,411	1,445	1,966	60
59 白川町	20,965	20,533	15,262	5,271	12,103	12,081	22	8,430	3,181	5,249	29
60 東白川村	7,376	7,285	6,421	864	5,376	5,358	18	1,909	1,063	846	4
可 児 郡	3,298	3,160	2,108	1,051	1,622	1,617	5	1,537	491	1,046	19
61 御嵩町	3,298	3,160	2,108	1,051	1,622	1,617	5	1,537	491	1,046	19
東 濃	23,723	22,305	13,681	8,624	10,491	10,403	88	11,814	3,278	8,536	59
多 治 見 市	4,214	3,828	2,316	1,512	1,758	1,738	20	2,070	578	1,492	7
(63 多治見市)	3,736	3,394	1,991	1,403	1,432	1,414	17	1,962	576	1,386	6
(66 笠原町)	478	434	325	108	326	323	3	108	2	106	1
64 瑞浪市	11,950	11,380	6,784	4,596	4,423	4,385	37	6,957	2,399	4,559	34
65 土岐市	7,560	7,097	4,581	2,516	4,310	4,280	30	2,787	301	2,486	18
恵 那	71,865	69,411	52,016	17,395	44,058	43,962	96	25,353	8,054	17,299	279
(中 津 川 市)	37,703	36,270	28,236	8,033	23,187	23,148	39	13,082	5,088	7,994	212
(67 中津川市)	12,678	11,904	8,448	3,456	7,004	6,999	5	4,900	1,449	3,451	139
(69 坂下町)	2,218	2,134	1,874	260	1,542	1,538	4	592	336	256	21
(70 川上村)	1,478	1,434	1,347	87	1,110	1,110	1	323	237	86	2
(71 加子母村)	5,591	5,502	4,601	901	4,118	4,117	0	1,384	484	901	4
(72 付知町)	4,302	4,190	3,555	635	3,136	3,135	1	1,054	420	634	9
(73 福岡町)	6,523	6,337	4,791	1,546	3,506	3,499	7	2,831	1,292	1,539	9
(74 蛭川村)	3,387	3,289	2,727	562	1,930	1,913	17	1,358	813	545	7
(長 野 県 山 口 村)	1,525	1,481	894	587	842	837	5	639	57	583	22
恵 那 市	34,161	33,141	23,780	9,362	20,871	20,814	56	12,271	2,966	9,305	67
(68 恵那市)	11,487	11,116	8,143	2,973	7,019	7,004	15	4,097	1,139	2,958	33
(75 岩村町)	1,856	1,788	1,270	519	1,030	1,023	7	759	247	512	3
(76 山岡町)	4,331	4,146	2,452	1,694	2,118	2,116	1	2,028	336	1,692	4
(77 明智町)	5,416	5,260	3,451	1,809	2,703	2,698	5	2,556	753	1,804	12
(78 串原村)	3,005	2,947	2,186	761	1,904	1,900	5	1,042	286	756	5
(79 上矢作町)	8,066	7,885	6,278	1,607	6,097	6,074	23	1,788	204	1,583	9
下 呂	55,523	54,250	37,093	17,157	33,478	33,378	100	20,773	3,715	17,058	48
(下 呂 市)	55,523	54,250	37,093	17,157	33,478	33,378	100	20,773	3,715	17,058	48
(80 萩原町)	10,785	10,460	7,885	2,576	7,325	7,299	26	3,135	586	2,549	14
(81 小坂町)	8,098	7,888	4,426	3,462	4,239	4,221	19	3,649	205	3,444	6
(82 下呂町)	15,514	15,150	11,462	3,688	9,962	9,933	29	5,188	1,529	3,659	11
(83 金山町)	14,799	14,563	9,344	5,219	8,177	8,163	14	6,386	1,181	5,205	10
(84 馬瀬村)	6,327	6,189	3,976	2,212	3,774	3,763	12	2,414	214	2,200	7
飛 騨	191,496	181,664	72,892	108,772	63,326	62,991	335	118,338	9,901	108,437	4
高 山 市	119,755	113,507	53,823	59,684	45,280	45,142	138	68,227	8,681	59,546	2
(85 高山市)	9,718	9,339	5,309	4,030	3,931	3,918	13	5,408	1,391	4,018	-
(86 丹生川村)	15,675	14,725	7,389	7,336	6,103	6,095	8	8,621	1,294	7,327	0
(87 清見川村)	20,844	19,865	6,695	13,170	5,782	5,770	11	14,083	925	13,158	0
(88 荘川村)	14,987	13,902	5,366	8,536	5,105	5,100	5	8,797	266	8,531	-
(90 宮川村)	3,170	3,090	1,918	1,172	1,454	1,443	11	1,636	476	1,161	-
(91 久々野町)	7,996	7,579	5,178	2,401	4,444	4,441	3	3,136	738	2,398	1
(92 朝日村)	9,416	9,069	5,850	3,219	5,506	5,498	7	3,563	352	3,212	1
(93 高根村)	11,143	10,161	4,475	5,687	3,862	3,823	39	6,299	652	5,648	-
(95 国府町)	6,994	6,779	4,571	2,209	3,765	3,745	20	3,014	825	2,189	0
(99 上宝村)	19,811	18,997	7,072	11,925	5,329	5,308	20	13,668	1,764	11,905	0
飛 騨 市	56,582	53,767	17,329	36,438	16,389	16,199	190	37,377	1,130	36,247	1
(94 古川町)	7,419	7,200	4,067	3,133	3,562	3,550	12	3,638	517	3,121	-
(96 河合村)	12,696	12,031	3,434	8,596	3,411	3,402	9	8,620	32	8,588	0
(97 宮川村)	14,417	13,736	4,946	8,790	5,108	4,943	165	8,628	4	8,624	0
(98 神岡町)	22,049	20,800	4,881	15,919	4,308	4,304	4	16,491	577	15,914	1
大 野 郡	15,160	14,390	1,740	12,650	1,657	1,650	7	12,733	90	12,643	0
89 白川村	15,160	14,390	1,740	12,650	1,657	1,650	7	12,733	90	12,643	0

単位：面積(ha)、蓄積(千m<sup>3</sup>)

無立木地	総計	蓄積地								地域森林計画 対象森林面積	市 町 村 等
		蓄立		木		人工林		天然林			
		針葉樹計	広葉樹計	小計	針葉樹	広葉樹	小計	針葉樹	広葉樹		
3,007	23,888	18,823	5,065	18,051	18,028	23	5,837	795	5,042	90,496	郡上
3,007	23,888	18,823	5,065	18,051	18,028	23	5,837	795	5,042	90,496	
277	6,285	5,292	993	5,033	5,024	9	1,252	268	984	22,134	45
281	3,833	3,093	740	2,994	2,991	3	839	102	737	13,615	46
1,577	3,677	2,578	1,099	2,494	2,490	4	1,183	88	1,095	16,192	47
299	1,917	1,356	561	1,275	1,274	1	642	82	559	7,549	48
57	1,687	1,279	408	1,232	1,232	1	455	47	408	6,986	49
316	3,835	2,900	935	2,881	2,877	4	954	23	932	14,681	50
201	2,653	2,324	328	2,142	2,141	1	511	183	328	9,340	51
1,760	13,406	11,774	1,631	9,718	9,699	19	3,688	2,076	1,612	58,719	可茂
74	511	391	121	221	221	0	290	170	120	2,936	52
326	389	255	134	200	193	8	189	63	126	3,310	
316	360	229	131	185	178	7	174	51	123	3,141	53
10	29	26	3	15	15	0	14	12	3	169	62
1,241	11,951	10,692	1,259	8,928	8,916	11	3,023	1,776	1,248	49,184	
32	50	36	14	5	5	-	45	31	14	462	54
18	102	78	24	29	29	0	73	49	24	640	55
70	648	556	92	384	383	1	264	173	91	2,855	56
198	1,801	1,599	202	1,296	1,295	1	505	304	201	6,750	57
433	2,549	2,318	231	1,993	1,989	5	555	329	226	10,144	58
403	4,849	4,251	599	3,598	3,596	2	1,252	655	597	20,957	59
87	1,952	1,854	97	1,622	1,620	2	329	234	95	7,375	60
119	555	437	118	369	369	0	186	68	118	3,289	
119	555	437	118	369	369	0	186	68	118	3,289	61
1,360	3,149	2,297	851	1,913	1,905	8	1,236	393	843	23,695	東濃
379	446	304	141	253	252	2	192	53	140	4,210	
335	384	253	131	202	200	1	182	52	130	3,733	63
44	62	52	10	52	52	0	10	0	10	478	66
535	1,779	1,298	482	1,004	1,001	4	775	297	478	11,934	64
445	924	695	229	655	652	3	269	43	225	7,550	65
2,175	18,193	15,826	2,367	14,020	14,009	11	4,173	1,817	2,356	71,782	恵那
1,222	9,683	8,521	1,162	7,366	7,362	5	2,317	1,160	1,157	37,658	
634	2,974	2,470	505	2,185	2,184	1	789	285	504	12,653	67
63	658	621	38	533	533	0	125	88	37	2,215	69
43	431	419	12	346	346	0	85	72	12	1,477	70
85	1,513	1,383	131	1,276	1,276	0	237	106	131	5,585	71
104	1,141	1,049	92	948	948	0	193	101	92	4,298	72
178	1,656	1,439	217	1,121	1,120	1	535	319	216	6,518	73
92	782	704	78	529	527	2	253	177	76	3,387	74
23	527	438	90	427	427	1	100	11	89	1,525	
953	8,510	7,305	1,205	6,654	6,648	6	1,856	657	1,199	34,124	
338	2,829	2,403	426	2,168	2,167	2	660	236	424	11,474	68
64	445	373	72	324	323	1	121	50	71	1,854	75
181	823	628	194	558	558	0	265	71	194	4,322	76
144	1,219	1,012	207	829	829	1	389	183	206	5,411	77
54	827	739	87	669	668	0	158	71	87	3,003	78
172	2,368	2,149	219	2,105	2,103	2	263	46	216	8,059	79
1,225	16,194	14,005	2,189	13,136	13,126	10	3,058	879	2,179	55,408	下呂
1,225	16,194	14,005	2,189	13,136	13,126	10	3,058	879	2,179	55,408	
311	3,590	3,218	372	3,051	3,049	3	538	169	369	10,782	80
204	2,031	1,567	465	1,526	1,525	2	505	42	463	7,997	81
353	4,779	4,350	429	4,002	3,999	3	777	351	426	15,509	82
226	3,947	3,341	606	3,064	3,063	2	882	278	604	14,796	83
131	1,847	1,530	317	1,491	1,491	1	355	39	317	6,323	84
9,828	39,567	22,044	17,523	20,288	20,254	34	19,280	1,790	17,489	191,240	飛騨
6,246	24,114	15,207	8,907	13,661	13,649	13	10,453	1,559	8,894	119,590	
379	2,116	1,526	591	1,252	1,251	1	864	275	589	9,694	85
950	3,014	1,985	1,030	1,786	1,786	1	1,228	199	1,029	15,670	86
980	3,741	1,881	1,860	1,710	1,709	1	2,031	172	1,859	20,829	87
1,085	3,356	1,837	1,518	1,762	1,762	0	1,594	76	1,518	14,980	88
80	662	486	176	389	388	1	272	97	175	3,167	90
416	2,053	1,699	355	1,543	1,543	0	510	156	354	7,991	91
347	2,178	1,709	469	1,636	1,635	1	542	74	468	9,407	92
981	1,733	906	827	800	797	3	933	109	823	11,132	93
214	1,463	1,148	316	1,003	1,001	2	460	146	314	6,991	95
814	3,798	2,031	1,767	1,778	1,776	2	2,019	254	1,765	19,727	99
2,813	12,526	6,178	6,348	5,985	5,966	20	6,541	212	6,328	56,497	
219	1,702	1,246	456	1,146	1,145	1	556	101	455	7,406	94
665	2,945	1,432	1,513	1,426	1,425	1	1,519	7	1,512	12,687	96
681	3,373	1,866	1,507	1,882	1,865	17	1,491	1	1,490	14,406	97
1,249	4,506	1,635	2,872	1,532	1,531	0	2,975	103	2,872	21,999	98
769	2,927	659	2,268	641	640	1	2,286	19	2,267	15,153	
769	2,927	659	2,268	641	640	1	2,286	19	2,267	15,153	89

〔注〕「無立木地」とは人工林・天然林伐採跡地、岩石地・崩壊地・更新困難地、その他無立木地を指す。

(4) 林野庁所管国有林(直営林)林種別面積・蓄積

年度・郡市町村	総計	面積														
		立木									地					
		合計	小計	人工林						天然林						
スギ	ヒノキ			アカ・クロマツ	カマツ	他針葉樹	広葉樹	小計	スギ	ヒノキ	アカ・クロマツ	カマツ	他針葉樹	広葉樹		
平成29年度	173,285	149,691	61,202	13,059	28,905	294	14,959	849	3,136	88,488	144	5,235	208	184	25,288	57,430
平成30年度	173,285	149,689	61,201	13,057	28,906	294	14,959	849	3,135	88,488	144	5,235	208	184	25,288	57,430
令和元年度	173,259	149,677	61,180	13,032	28,874	294	14,925	849	3,207	88,496	140	5,251	207	184	25,229	57,485
令和2年度	173,259	149,677	61,180	13,032	28,875	294	14,925	849	3,207	88,496	140	5,251	207	184	25,229	57,485
令和3年度	173,254	149,686	61,162	12,997	28,884	293	14,928	847	3,213	88,524	140	5,278	207	184	25,229	57,486
岐阜	5,427	5,051	806	320	380	0	6	5	95	4,245	7	219	54	-	95	3,871
岐阜市	196	179	12	1	11	0	-	-	0	167	1	36	54	-	-	76
(1岐阜市)	...	...	...	...	...	...	-	-	...	...	...	...	...	-	-	...
(7柳津町)	...	...	...	...	...	...	-	-	...	...	...	...	...	-	-	...
2羽島市	-	-	-	-	-	-	-	-	-	-	-	-	-	-	-	-
各務原市	-	-	-	-	-	-	-	-	-	-	-	-	-	-	-	-
(3各務原市)	-	-	-	-	-	-	-	-	-	-	-	-	-	-	-	-
(4川島町)	-	-	-	-	-	-	-	-	-	-	-	-	-	-	-	-
山県市	511	490	342	67	255	-	-	0	20	148	-	20	0	-	15	112
(35高富町)	...	...	...	...	...	-	-	...	...	...	-	...	...	-	...	...
(36伊自良村)	...	...	...	...	...	-	-	...	...	...	-	...	...	-	...	...
(37美山町)	...	...	...	...	...	-	-	...	...	...	-	...	...	-	...	...
瑞穂市	-	-	-	-	-	-	-	-	-	-	-	-	-	-	-	-
(30穂積町)	-	-	-	-	-	-	-	-	-	-	-	-	-	-	-	-
(31巢南町)	-	-	-	-	-	-	-	-	-	-	-	-	-	-	-	-
本巣市	4,720	4,382	451	252	114	-	6	5	74	3,930	6	163	-	-	79	3,682
(29本巣町)	...	...	...	...	...	-	...	...	...	...	...	...	-	-	...	...
(32真正町)	...	...	...	...	...	-	...	...	...	...	...	...	-	-	...	...
(33糸貫町)	...	...	...	...	...	-	...	...	...	...	...	...	-	-	...	...
(34根尾村)	...	...	...	...	...	-	...	...	...	...	...	...	-	-	...	...
羽島郡	-	-	-	-	-	-	-	-	-	-	-	-	-	-	-	-
5岐南町	-	-	-	-	-	-	-	-	-	-	-	-	-	-	-	-
6笠松町	-	-	-	-	-	-	-	-	-	-	-	-	-	-	-	-
本巣郡	-	-	-	-	-	-	-	-	-	-	-	-	-	-	-	-
28北方町	-	-	-	-	-	-	-	-	-	-	-	-	-	-	-	-
西濃	-	-	-	-	-	-	-	-	-	-	-	-	-	-	-	-
大垣市	-	-	-	-	-	-	-	-	-	-	-	-	-	-	-	-
(8大垣市)	-	-	-	-	-	-	-	-	-	-	-	-	-	-	-	-
(13上石津町)	-	-	-	-	-	-	-	-	-	-	-	-	-	-	-	-
(19墨俣町)	-	-	-	-	-	-	-	-	-	-	-	-	-	-	-	-
海津市	-	-	-	-	-	-	-	-	-	-	-	-	-	-	-	-
(9海津町)	-	-	-	-	-	-	-	-	-	-	-	-	-	-	-	-
(10平田町)	-	-	-	-	-	-	-	-	-	-	-	-	-	-	-	-
(11南濃町)	-	-	-	-	-	-	-	-	-	-	-	-	-	-	-	-
養老郡	-	-	-	-	-	-	-	-	-	-	-	-	-	-	-	-
12養老町	-	-	-	-	-	-	-	-	-	-	-	-	-	-	-	-
不破郡	-	-	-	-	-	-	-	-	-	-	-	-	-	-	-	-
14垂井町	-	-	-	-	-	-	-	-	-	-	-	-	-	-	-	-
15関ヶ原町	-	-	-	-	-	-	-	-	-	-	-	-	-	-	-	-
安八郡	-	-	-	-	-	-	-	-	-	-	-	-	-	-	-	-
16神戸町	-	-	-	-	-	-	-	-	-	-	-	-	-	-	-	-
17輪之内町	-	-	-	-	-	-	-	-	-	-	-	-	-	-	-	-
18安八町	-	-	-	-	-	-	-	-	-	-	-	-	-	-	-	-
揖斐	5,239	4,866	602	160	340	1	-	0	101	4,264	4	5	-	2	10	4,243
揖斐郡	5,239	4,866	602	160	340	1	-	0	101	4,264	4	5	-	2	10	4,243
揖斐川町	5,239	4,866	602	160	340	1	-	0	101	4,264	4	5	-	2	10	4,243
(20揖斐川町)	...	...	...	...	...	...	-	...	...	...	...	...	-	...	...	...
(21谷汲村)	...	...	...	...	...	...	-	...	...	...	...	...	-	...	...	...
(24春日村)	...	...	...	...	...	...	-	...	...	...	...	...	-	...	...	...
(25久瀬村)	...	...	...	...	...	...	-	...	...	...	...	...	-	...	...	...
(26藤橋村)	...	...	...	...	...	...	-	...	...	...	...	...	-	...	...	...
(27坂内村)	...	...	...	...	...	...	-	...	...	...	...	...	-	...	...	...
22大野町	-	-	-	-	-	-	-	-	-	-	-	-	-	-	-	-
23池田町	-	-	-	-	-	-	-	-	-	-	-	-	-	-	-	-
中濃	534	518	350	119	220	6	-	0	5	168	0	3	27	-	4	134
関市	328	322	190	91	100	-	-	-	-	132	-	0	-	-	4	128
(38関市)	...	...	...	...	...	-	-	-	-	...	-	...	-	-	...	...
(40洞戸村)	...	...	...	...	...	-	-	-	-	...	-	...	-	-	...	...
(41板取村)	...	...	...	...	...	-	-	-	-	...	-	...	-	-	...	...
(42武芸川町)	...	...	...	...	...	-	-	-	-	...	-	...	-	-	...	...
(43武儀町)	...	...	...	...	...	-	-	-	-	...	-	...	-	-	...	...
(44上之保村)	...	...	...	...	...	-	-	-	-	...	-	...	-	-	...	...
39美濃市	206	196	160	28	120	6	-	0	5	36	0	3	27	-	-	6

[資料] 中部森林管理局調べ

[注] 蓄積について「竹林」は調査していない。また「無立木地」は蓄積なし。官行造林は含まない。

単位：面積(ha)、蓄積(千m<sup>3</sup>)

竹 林	無立 木地	その 他	総計	蓄 積 地														その 他	
				人 工 林							天 然 林								
				合 計	小 計	スギ	ヒノキ	アカ・クロマツ	カラマツ	他針葉樹	広葉樹	小 計	スギ	ヒノキ	アカ・クロマツ	カラマツ	他針葉樹		広葉樹
-	588	23,007	27,874	27,873	14,072	3,073	6,570	61	3,156	152	1,060	13,802	26	1,209	32	18	4,474	8,043	0
-	588	23,008	27,907	27,907	14,091	3,082	6,578	61	3,156	152	1,062	13,816	26	1,210	32	18	4,474	8,056	0
-	555	23,027	29,241	29,241	15,287	3,501	6,926	65	3,464	165	1,165	13,954	26	1,216	32	20	4,489	8,172	0
-	555	23,027	29,264	29,264	15,307	3,509	6,936	65	3,465	165	1,167	13,957	26	1,216	32	20	4,489	8,174	0
-	533	23,035	29,682	29,682	15,697	3,539	7,255	67	3,492	167	1,178	13,984	26	1,219	32	20	4,493	8,194	0
-	-	376	786	786	180	69	94	0	1	1	16	606	0	37	7	-	16	546	-
-	-	17	24	24	3	0	2	0	-	-	0	22	0	5	7	-	-	9	-
-	-	...	...	...	...	...	...	...	-	-	...	...	...	...	...	-	-	...	-
-	-	...	...	...	...	...	...	...	-	-	...	...	...	...	...	-	-	...	-
-	-	...	...	...	...	...	...	...	-	-	...	...	...	...	...	-	-	...	-
-	-	...	...	...	...	...	...	...	-	-	...	...	...	...	...	-	-	...	-
-	-	...	...	...	...	...	...	...	-	-	...	...	...	...	...	-	-	...	-
-	-	...	...	...	...	...	...	...	-	-	...	...	...	...	...	-	-	...	-
-	-	...	...	...	...	...	...	...	-	-	...	...	...	...	...	-	-	...	-
-	-	...	...	...	...	...	...	...	-	-	...	...	...	...	...	-	-	...	-
-	-	...	...	...	...	...	...	...	-	-	...	...	...	...	...	-	-	...	-
-	-	...	...	...	...	...	...	...	-	-	...	...	...	...	...	-	-	...	-
-	-	...	...	...	...	...	...	...	-	-	...	...	...	...	...	-	-	...	-
-	-	...	...	...	...	...	...	...	-	-	...	...	...	...	...	-	-	...	-
-	-	...	...	...	...	...	...	...	-	-	...	...	...	...	...	-	-	...	-
-	-	...	...	...	...	...	...	...	-	-	...	...	...	...	...	-	-	...	-
-	-	...	...	...	...	...	...	...	-	-	...	...	...	...	...	-	-	...	-
-	-	...	...	...	...	...	...	...	-	-	...	...	...	...	...	-	-	...	-
-	-	...	...	...	...	...	...	...	-	-	...	...	...	...	...	-	-	...	-
-	-	...	...	...	...	...	...	...	-	-	...	...	...	...	...	-	-	...	-
-	-	...	...	...	...	...	...	...	-	-	...	...	...	...	...	-	-	...	-
-	-	...	...	...	...	...	...	...	-	-	...	...	...	...	...	-	-	...	-
-	-	...	...	...	...	...	...	...	-	-	...	...	...	...	...	-	-	...	-
-	-	...	...	...	...	...	...	...	-	-	...	...	...	...	...	-	-	...	-
-	-	...	...	...	...	...	...	...	-	-	...	...	...	...	...	-	-	...	-
-	-	...	...	...	...	...	...	...	-	-	...	...	...	...	...	-	-	...	-
-	-	...	...	...	...	...	...	...	-	-	...	...	...	...	...	-	-	...	-
-	-	...	...	...	...	...	...	...	-	-	...	...	...	...	...	-	-	...	-
-	-	...	...	...	...	...	...	...	-	-	...	...	...	...	...	-	-	...	-
-	-	...	...	...	...	...	...	...	-	-	...	...	...	...	...	-	-	...	-
-	-	...	...	...	...	...	...	...	-	-	...	...	...	...	...	-	-	...	-
-	-	...	...	...	...	...	...	...	-	-	...	...	...	...	...	-	-	...	-
-	-	...	...	...	...	...	...	...	-	-	...	...	...	...	...	-	-	...	-
-	-	...	...	...	...	...	...	...	-	-	...	...	...	...	...	-	-	...	-
-	-	...	...	...	...	...	...	...	-	-	...	...	...	...	...	-	-	...	-
-	-	...	...	...	...	...	...	...	-	-	...	...	...	...	...	-	-	...	-
-	-	...	...	...	...	...	...	...	-	-	...	...	...	...	...	-	-	...	-
-	-	...	...	...	...	...	...	...	-	-	...	...	...	...	...	-	-	...	-
-	-	...	...	...	...	...	...	...	-	-	...	...	...	...	...	-	-	...	-
-	-	...	...	...	...	...	...	...	-	-	...	...	...	...	...	-	-	...	-
-	-	...	...	...	...	...	...	...	-	-	...	...	...	...	...	-	-	...	-
-	-	...	...	...	...	...	...	...	-	-	...	...	...	...	...	-	-	...	-
-	-	...	...	...	...	...	...	...	-	-	...	...	...	...	...	-	-	...	-
-	-	...	...	...	...	...	...	...	-	-	...	...	...	...	...	-	-	...	-
-	-	...	...	...	...	...	...	...	-	-	...	...	...	...	...	-	-	...	-
-	-	...	...	...	...	...	...	...	-	-	...	...	...	...	...	-	-	...	-
-	-	...	...	...	...	...	...	...	-	-	...	...	...	...	...	-	-	...	-
-	-	...	...	...	...	...	...	...	-	-	...	...	...	...	...	-	-	...	-
-	-	...	...	...	...	...	...	...	-	-	...	...	...	...	...	-	-	...	-
-	-	...	...	...	...	...	...	...	-	-	...	...	...	...	...	-	-	...	-
-	-	...	...	...	...	...	...	...	-	-	...	...	...	...	...	-	-	...	-
-	-	...	...	...	...	...	...	...	-	-	...	...	...	...	...	-	-	...	-
-	-	...	...	...	...	...	...	...	-	-	...	...	...	...	...	-	-	...	-
-	-	...	...	...	...	...	...	...	-	-	...	...	...	...	...	-	-	...	-
-	-	...	...	...	...	...	...	...	-	-	...	...	...	...	...	-	-	...	-
-	-	...	...	...	...	...	...	...	-	-	...	...	...	...	...	-	-	...	-
-	-	...	...	...	...	...	...	...	-	-	...	...	...	...	...	-	-	...	-
-	-	...	...	...	...	...	...	...	-	-	...	...	...	...	...	-	-	...	-
-	-	...	...	...	...	...	...	...	-	-	...	...	...	...	...	-	-	...	-
-	-	...	...	...	...	...	...	...	-	-	...	...	...	...	...	-	-	...	-
-	-	...	...	...	...	...	...	...	-	-	...	...	...	...	...	-	-	...	-
-	-	...	...	...	...	...	...	...	-	-	...	...	...	...	...	-	-	...	-
-	-	...	...	...	...	...	...	...	-	-	...	...	...	...	...	-	-	...	-
-	-	...	...	...	...	...	...	...	-	-	...	...	...	...	...	-	-	...	-
-	-	...	...	...	...	...	...	...	-	-	...	...	...	...	...	-	-	...	-
-	-	...	...	...	...	...	...	...	-	-	...	...	...	...	...	-	-	...	-
-	-	...	...	...	...	...	...	...	-	-	...	...	...	...	...	-	-	...	-
-	-	...	...	...	...	...	...	...	-	-	...	...	...	...	...	-	-	...	-
-	-	...	...	...	...	...	...	...	-	-	...	...	...	...	...	-	-	...	-
-	-	...	...	...	...	...	...	...	-	-	...	...	...	...	...	-	-	...	-
-	-	...	...	...	...	...	...	...	-	-	...	...	...	...	...	-	-	...	-
-	-	...	...	...	...	...	...	...	-	-	...	...	...	...	...	-	-	...	-
-	-	...	...	...	...	...	...	...	-	-	...	...	...	...	...	-	-	...	-
-	-	...	...	...	...	...	...	...	-	-	...	...	...	...	...	-	-	...	-
-	-	...	...	...	...	...	...	...	-	-	...	...	...	...	...	-	-	...	-
-	-	...	...	...	...	...	...	...	-	-	...	...	...	...	...	-	-	...	-
-	-	...	...	...	...	...	...	...	-	-	...	...	...	...	...	-	-	...	-
-	-	...	...	...	...	...	...	...	-	-	...	...	...	...	...	-	-	...	-
-	-	...	...	...	...	...	...	...	-	-	...	...	...	...	...	-	-	...	-
-	-	...	...	...	...	...	...	...	-	-	...	...	...	...	...	-	-	...	-
-	-	...	...	...	...	...	...	...	-	-	...	...	...	...	...	-	-	...	-
-	-	...	...	...	...	...	...	...	-	-	...	...	...	...	...	-	-	...	-
-	-	...	...	...	...	...	...	...	-	-	...	...	...	...	...	-	-	...	-
-	-	...	...	...	...	...	...	...	-	-	...	...	...	...	...	-	-	...	-
-	-	...	...	...	...	...	...	...	-	-	...	...	...	...	...	-	-	...	-
-	-	...	...	...	...	...	...	...	-	-	...	...	...	...	...	-	-	...	-
-	-																		



(4) 林野庁所管国有林(直営林)林種別面積・蓄積(続き)

郡市町村	総計	面積														
		立木									地					
		合計	小計	人工林						天然林						
スギ	ヒノキ			アカ・クロマツ	カマツ	他針葉樹	広葉樹	小計	スギ	ヒノキ	アカ・クロマツ	カマツ	他針葉樹	広葉樹		
郡上	1,320	1,195	683	204	343	2	50	3	80	512	19	29	2	0	11	450
郡上	1,320	1,195	683	204	343	2	50	3	80	512	19	29	2	0	11	450
(45)八幡町	...	...	...	...	...	...	...	...	...	...	...	...	...	...	...	...
(46)大和町	...	...	...	...	...	...	...	...	...	...	...	...	...	...	...	...
(47)白鳥町	...	...	...	...	...	...	...	...	...	...	...	...	...	...	...	...
(48)高鷺村	...	...	...	...	...	...	...	...	...	...	...	...	...	...	...	...
(49)美並村	...	...	...	...	...	...	...	...	...	...	...	...	...	...	...	...
(50)明宝村	...	...	...	...	...	...	...	...	...	...	...	...	...	...	...	...
(51)和良村	...	...	...	...	...	...	...	...	...	...	...	...	...	...	...	...
可茂	1,912	1,783	1,678	490	1,127	13	-	8	40	105	1	28	9	-	37	31
52)美濃加茂市	-	-	-	-	-	-	-	-	-	-	-	-	-	-	-	-
可児市	-	-	-	-	-	-	-	-	-	-	-	-	-	-	-	-
(53)可児市	-	-	-	-	-	-	-	-	-	-	-	-	-	-	-	-
(62)兼山町	-	-	-	-	-	-	-	-	-	-	-	-	-	-	-	-
加茂郡	1,912	1,783	1,678	490	1,127	13	-	8	40	105	1	28	9	-	37	31
54)坂祝町	-	-	-	-	-	-	-	-	-	-	-	-	-	-	-	-
55)富加町	-	-	-	-	-	-	-	-	-	-	-	-	-	-	-	-
56)川辺町	-	-	-	-	-	-	-	-	-	-	-	-	-	-	-	-
57)七宗町	1,508	1,395	1,302	347	902	13	-	8	31	93	-	27	8	-	32	25
58)八百津町	-	-	-	-	-	-	-	-	-	-	-	-	-	-	-	-
59)白川町	-	-	-	-	-	-	-	-	-	-	-	-	-	-	-	-
60)東白川村	404	388	376	142	225	-	-	-	9	12	1	1	1	-	4	6
可児郡	-	-	-	-	-	-	-	-	-	-	-	-	-	-	-	-
61)御嵩町	-	-	-	-	-	-	-	-	-	-	-	-	-	-	-	-
東濃	230	218	201	15	135	37	-	7	7	16	-	3	8	-	6	1
多治見市	-	-	-	-	-	-	-	-	-	-	-	-	-	-	-	-
(63)多治見市	-	-	-	-	-	-	-	-	-	-	-	-	-	-	-	-
(66)笠原町	-	-	-	-	-	-	-	-	-	-	-	-	-	-	-	-
64)瑞浪市	230	218	201	15	135	37	-	7	7	16	-	3	8	-	6	1
65)土岐市	-	-	-	-	-	-	-	-	-	-	-	-	-	-	-	-
恵那	20,847	18,940	9,186	901	7,059	42	400	115	668	9,753	27	2,878	65	17	3,189	3,577
中津川市	16,082	14,528	6,144	455	4,884	5	296	98	406	8,384	5	2,735	0	15	2,922	2,706
(67)中津川市	...	...	...	...	...	...	...	...	...	...	...	...	...	...	...	...
(69)坂下町	...	...	...	...	...	...	...	...	...	...	...	...	...	...	...	...
(70)川上村	...	...	...	...	...	...	...	...	...	...	...	...	...	...	...	...
(71)加子母村	...	...	...	...	...	...	...	...	...	...	...	...	...	...	...	...
(72)付知町	...	...	...	...	...	...	...	...	...	...	...	...	...	...	...	...
(73)福岡町	...	...	...	...	...	...	...	...	...	...	...	...	...	...	...	...
(74)蛭川村	...	...	...	...	...	...	...	...	...	...	...	...	...	...	...	...
(長野県)山口村	...	...	...	...	...	...	...	...	...	...	...	...	...	...	...	...
恵那市	4,765	4,411	3,042	445	2,176	37	104	17	262	1,369	22	143	65	2	267	871
(68)恵那市	...	...	...	...	...	...	...	...	...	...	...	...	...	...	...	...
(75)岩村町	...	...	...	...	...	...	...	...	...	...	...	...	...	...	...	...
(76)山岡町	...	...	...	...	...	...	...	...	...	...	...	...	...	...	...	...
(77)明智町	...	...	...	...	...	...	...	...	...	...	...	...	...	...	...	...
(78)串原村	...	...	...	...	...	...	...	...	...	...	...	...	...	...	...	...
(79)上矢作町	...	...	...	...	...	...	...	...	...	...	...	...	...	...	...	...
下呂	21,926	20,102	13,627	982	9,252	124	2,382	134	754	6,475	4	696	3	32	2,294	3,445
下呂市	21,926	20,102	13,627	982	9,252	124	2,382	134	754	6,475	4	696	3	32	2,294	3,445
(80)萩原町	...	...	...	...	...	...	...	...	...	...	...	...	...	...	...	...
(81)小坂町	...	...	...	...	...	...	...	...	...	...	...	...	...	...	...	...
(82)下呂町	...	...	...	...	...	...	...	...	...	...	...	...	...	...	...	...
(83)金山町	...	...	...	...	...	...	...	...	...	...	...	...	...	...	...	...
(84)馬瀬村	...	...	...	...	...	...	...	...	...	...	...	...	...	...	...	...
飛騨	115,818	97,013	34,028	9,806	10,029	67	12,089	573	1,464	62,985	77	1,417	39	133	19,585	41,734
高山市	80,210	69,009	28,112	6,277	9,701	56	10,343	504	1,231	40,897	34	1,205	34	89	16,335	23,200
(85)高山市	...	...	...	...	...	...	...	...	...	...	...	...	...	...	...	...
(86)丹生川村	...	...	...	...	...	...	...	...	...	...	...	...	...	...	...	...
(87)清見川村	...	...	...	...	...	...	...	...	...	...	...	...	...	...	...	...
(88)荘川村	...	...	...	...	...	...	...	...	...	...	...	...	...	...	...	...
(90)宮川村	...	...	...	...	...	...	...	...	...	...	...	...	...	...	...	...
(91)久々野町	...	...	...	...	...	...	...	...	...	...	...	...	...	...	...	...
(92)朝日村	...	...	...	...	...	...	...	...	...	...	...	...	...	...	...	...
(93)高根村	...	...	...	...	...	...	...	...	...	...	...	...	...	...	...	...
(95)国府町	...	...	...	...	...	...	...	...	...	...	...	...	...	...	...	...
(99)上宝村	...	...	...	...	...	...	...	...	...	...	...	...	...	...	...	...
飛騨市	16,811	15,618	5,151	3,296	222	11	1,370	69	182	10,467	39	51	3	44	1,916	8,415
(94)古川町	...	...	...	...	...	...	...	...	...	...	...	...	...	...	...	...
(96)河合村	...	...	...	...	...	...	...	...	...	...	...	...	...	...	...	...
(97)宮川村	...	...	...	...	...	...	...	...	...	...	...	...	...	...	...	...
(98)神岡町	...	...	...	...	...	...	...	...	...	...	...	...	...	...	...	...
大野郡	18,797	12,385	765	233	105	-	376	-	51	11,620	3	161	2	0	1,334	10,120
89)白川村	18,797	12,385	765	233	105	-	376	-	51	11,620	3	161	2	0	1,334	10,120

[資料] 中部森林管理局調べ

[注] 蓄積について「竹林」は調査していない。また「無立木地」は蓄積なし。官行造林は含まない。



(5) 林野庁所管国有林(官行造林地)林種別面積・蓄積

単位:面積(ha)、蓄積(千m³)

年度・郡市町村	面積											蓄積										
	総計	立木地・人工林								竹	無立木地	その他	総計	立木地・人工林								その他
		合計	スギ	ヒノキ	アカ・クロマツ	カラマツ	他針葉樹	広葉樹	スギ					ヒノキ	アカ・クロマツ	カラマツ	他針葉樹	広葉樹				
平成29年度	5,029	4,706	1,180	2,295	158	648	96	329	-	-	323	1,181	1,181	315	591	43	151	22	58	-		
平成30年度	4,994	4,672	1,174	2,270	158	648	96	326	-	-	322	1,184	1,184	316	593	43	151	22	58	-		
令和元年度	4,693	4,384	973	2,218	158	612	96	326	-	-	309	1,121	1,121	267	582	43	148	22	58	-		
令和2年度	4,430	4,133	904	2,076	157	612	91	293	-	-	297	1,083	1,083	253	562	43	148	21	55	-		
令和3年度	4,375	4,075	901	2,039	141	609	91	293	-	-	300	1,083	1,083	253	564	41	147	22	56	-		
岐阜	237	205	40	113	4	-	3	46	-	-	32	57	57	11	38	1	-	1	7	-		
岐阜市	-	-	-	-	-	-	-	-	-	-	-	-	-	-	-	-	-	-	-	-		
(1岐阜市)	-	-	-	-	-	-	-	-	-	-	-	-	-	-	-	-	-	-	-	-		
(7柳津町)	-	-	-	-	-	-	-	-	-	-	-	-	-	-	-	-	-	-	-	-		
2羽島市	-	-	-	-	-	-	-	-	-	-	-	-	-	-	-	-	-	-	-	-		
各務原市	-	-	-	-	-	-	-	-	-	-	-	-	-	-	-	-	-	-	-	-		
(3各務原市)	-	-	-	-	-	-	-	-	-	-	-	-	-	-	-	-	-	-	-	-		
(4川島町)	-	-	-	-	-	-	-	-	-	-	-	-	-	-	-	-	-	-	-	-		
山県市	144	121	32	48	-	-	3	37	-	-	23	25	25	9	11	-	-	1	5	-		
(35高富町)	...	...	...	...	...	...	...	...	...	...	...	...	...	...	...	...	...	...	...	...		
(36伊自良村)	...	...	...	...	...	...	...	...	...	...	...	...	...	...	...	...	...	...	...	...		
(37美山町)	...	...	...	...	...	...	...	...	...	...	...	...	...	...	...	...	...	...	...	...		
瑞穂市	-	-	-	-	-	-	-	-	-	-	-	-	-	-	-	-	-	-	-	-		
(30穂積町)	-	-	-	-	-	-	-	-	-	-	-	-	-	-	-	-	-	-	-	-		
(31巣南町)	-	-	-	-	-	-	-	-	-	-	-	-	-	-	-	-	-	-	-	-		
本巣市	93	84	7	65	4	-	-	8	-	-	9	32	32	2	26	1	-	-	2	-		
(29本巣町)	...	...	...	...	...	...	...	...	...	...	...	...	...	...	...	...	...	...	...	...		
(32真正町)	...	...	...	...	...	...	...	...	...	...	...	...	...	...	...	...	...	...	...	...		
(33糸貫町)	...	...	...	...	...	...	...	...	...	...	...	...	...	...	...	...	...	...	...	...		
(34根尾村)	...	...	...	...	...	...	...	...	...	...	...	...	...	...	...	...	...	...	...	...		
羽島郡	-	-	-	-	-	-	-	-	-	-	-	-	-	-	-	-	-	-	-	-		
5岐南町	-	-	-	-	-	-	-	-	-	-	-	-	-	-	-	-	-	-	-	-		
6笠松町	-	-	-	-	-	-	-	-	-	-	-	-	-	-	-	-	-	-	-	-		
本巣郡	-	-	-	-	-	-	-	-	-	-	-	-	-	-	-	-	-	-	-	-		
28北方町	-	-	-	-	-	-	-	-	-	-	-	-	-	-	-	-	-	-	-	-		
西濃	-	-	-	-	-	-	-	-	-	-	-	-	-	-	-	-	-	-	-	-		
大垣市	-	-	-	-	-	-	-	-	-	-	-	-	-	-	-	-	-	-	-	-		
(8大垣市)	-	-	-	-	-	-	-	-	-	-	-	-	-	-	-	-	-	-	-	-		
(13上石津町)	-	-	-	-	-	-	-	-	-	-	-	-	-	-	-	-	-	-	-	-		
(19墨俣町)	-	-	-	-	-	-	-	-	-	-	-	-	-	-	-	-	-	-	-	-		
海津市	-	-	-	-	-	-	-	-	-	-	-	-	-	-	-	-	-	-	-	-		
(9海津町)	-	-	-	-	-	-	-	-	-	-	-	-	-	-	-	-	-	-	-	-		
(10平田町)	-	-	-	-	-	-	-	-	-	-	-	-	-	-	-	-	-	-	-	-		
(11南濃町)	-	-	-	-	-	-	-	-	-	-	-	-	-	-	-	-	-	-	-	-		
養老郡	-	-	-	-	-	-	-	-	-	-	-	-	-	-	-	-	-	-	-	-		
12養老町	-	-	-	-	-	-	-	-	-	-	-	-	-	-	-	-	-	-	-	-		
不破郡	-	-	-	-	-	-	-	-	-	-	-	-	-	-	-	-	-	-	-	-		
14垂井町	-	-	-	-	-	-	-	-	-	-	-	-	-	-	-	-	-	-	-	-		
15関ヶ原町	-	-	-	-	-	-	-	-	-	-	-	-	-	-	-	-	-	-	-	-		
安八郡	-	-	-	-	-	-	-	-	-	-	-	-	-	-	-	-	-	-	-	-		
16神戸町	-	-	-	-	-	-	-	-	-	-	-	-	-	-	-	-	-	-	-	-		
17輪之内町	-	-	-	-	-	-	-	-	-	-	-	-	-	-	-	-	-	-	-	-		
18安八町	-	-	-	-	-	-	-	-	-	-	-	-	-	-	-	-	-	-	-	-		
揖斐	327	315	54	242	-	5	-	14	-	-	12	95	95	24	67	-	2	-	3	-		
揖斐郡	327	315	54	242	-	5	-	14	-	-	12	95	95	24	67	-	2	-	3	-		
揖斐川町	327	315	54	242	-	5	-	14	-	-	12	95	95	24	67	-	2	-	3	-		
(20揖斐川町)	...	...	...	...	...	...	...	...	...	...	...	...	...	...	...	...	...	...	...	...		
(21谷汲村)	...	...	...	...	...	...	...	...	...	...	...	...	...	...	...	...	...	...	...	...		
(24春日村)	...	...	...	...	...	...	...	...	...	...	...	...	...	...	...	...	...	...	...	...		
(25久瀬村)	...	...	...	...	...	...	...	...	...	...	...	...	...	...	...	...	...	...	...	...		
(26藤橋村)	...	...	...	...	...	...	...	...	...	...	...	...	...	...	...	...	...	...	...	...		
(27坂内村)	...	...	...	...	...	...	...	...	...	...	...	...	...	...	...	...	...	...	...	...		
22大野町	-	-	-	-	-	-	-	-	-	-	-	-	-	-	-	-	-	-	-	-		
23池田町	-	-	-	-	-	-	-	-	-	-	-	-	-	-	-	-	-	-	-	-		
中濃	152	140	16	99	2	-	5	18	-	-	12	40	40	7	28	1	-	1	3	-		
関市	36	35	5	28	1	-	-	0	-	-	1	13	13	3	10	0	-	-	0	-		
(38関市)	...	...	...	...	...	...	...	...	...	...	...	...	...	...	...	...	...	...	...	...		
(40洞戸村)	...	...	...	...	...	...	...	...	...	...	...	...	...	...	...	...	...	...	...	...		
(41板取村)	...	...	...	...	...	...	...	...	...	...	...	...	...	...	...	...	...	...	...	...		
(42武芸川町)	...	...	...	...	...	...	...	...	...	...	...	...	...	...	...	...	...	...	...	...		
(43武儀町)	...	...	...	...	...	...	...	...	...	...	...	...	...	...	...	...	...	...	...	...		
(44上之保村)	...	...	...	...	...	...	...	...	...	...	...	...	...	...	...	...	...	...	...	...		
39美濃市	116	105	10	71	1	-	5	18	-	-	11	27	27	4	18	0	-	1	3	-		

[資料] 中部森林管理局調べ

[注] 蓄積について「竹林」は調査していない。また「無立木地」は蓄積なし。

「無立木地」は人工林・天然林伐採跡地、未立木地を、「その他」は林地以外の国有林野の林地(附帯地・貸地・雑地)をそれぞれ指す。

(5) 林野庁所管国有林(官行造林地)林種別面積・蓄積(続き)

単位:面積(ha)、蓄積(千m³)

郡市町村	面積											蓄積										
	総計	立木地・人工林								竹	無立木地	その他	総計	立木地・人工林								その他
		合計	スギ	ヒノキ	アカ・クロマツ	カラマツ	他針葉樹	広葉樹	スギ					ヒノキ	アカ・クロマツ	カラマツ	他針葉樹	広葉樹				
郡上	947	881	304	465	2	36	10	64	-	-	66	183	183	64	100	0	9	2	8	-		
郡上市	947	881	304	465	2	36	10	64	-	-	66	183	183	64	100	0	9	2	8	-		
(45八幡町)	...	...	...	...	...	...	...	...	-	-	...	...	...	...	...	...	...	...	...	-		
(46大和町)	...	...	...	...	...	...	...	...	-	-	...	...	...	...	...	...	...	...	...	-		
(47白鳥町)	...	...	...	...	...	...	...	...	-	-	...	...	...	...	...	...	...	...	...	-		
(48高鷲村)	...	...	...	...	...	...	...	...	-	-	...	...	...	...	...	...	...	...	...	-		
(49美並村)	...	...	...	...	...	...	...	...	-	-	...	...	...	...	...	...	...	...	...	-		
(50明宝村)	...	...	...	...	...	...	...	...	-	-	...	...	...	...	...	...	...	...	...	-		
(51和良村)	...	...	...	...	...	...	...	...	-	-	...	...	...	...	...	...	...	...	...	-		
可茂	170	159	5	85	60	-	-	9	-	-	10	32	32	1	17	12	-	-	2	-		
52美濃加茂市	-	-	-	-	-	-	-	-	-	-	-	-	-	-	-	-	-	-	-	-		
可児市	-	-	-	-	-	-	-	-	-	-	-	-	-	-	-	-	-	-	-	-		
(53可児市)	-	-	-	-	-	-	-	-	-	-	-	-	-	-	-	-	-	-	-	-		
(62兼山町)	-	-	-	-	-	-	-	-	-	-	-	-	-	-	-	-	-	-	-	-		
加茂郡	118	113	5	71	36	-	-	-	-	-	6	23	23	1	14	8	-	-	-	-		
54坂祝町	-	-	-	-	-	-	-	-	-	-	-	-	-	-	-	-	-	-	-	-		
55富加町	-	-	-	-	-	-	-	-	-	-	-	-	-	-	-	-	-	-	-	-		
56川辺町	-	-	-	-	-	-	-	-	-	-	-	-	-	-	-	-	-	-	-	-		
57七宗町	-	-	-	-	-	-	-	-	-	-	-	-	-	-	-	-	-	-	-	-		
58八百津町	118	113	5	71	36	-	-	-	-	-	6	23	23	1	14	8	-	-	-	-		
59白川村	-	-	-	-	-	-	-	-	-	-	-	-	-	-	-	-	-	-	-	-		
60東白川村	-	-	-	-	-	-	-	-	-	-	-	-	-	-	-	-	-	-	-	-		
可児郡	51	46	-	13	24	-	-	9	-	-	5	9	9	-	3	5	-	-	2	-		
61御嵩町	51	46	-	13	24	-	-	9	-	-	5	9	9	-	3	5	-	-	2	-		
東濃	218	212	5	114	37	-	-	55	-	-	7	75	75	2	43	13	-	-	16	-		
多治見市	208	201	4	107	36	-	-	54	-	-	6	71	71	2	41	13	-	-	16	-		
(63多治見市)	...	...	...	...	...	-	-	...	-	-	...	...	...	...	...	...	-	-	...	-		
(66笠原町)	...	...	...	...	...	-	-	...	-	-	...	...	...	...	...	...	-	-	...	-		
64瑞浪市	10	10	1	7	2	-	-	1	-	-	0	4	4	0	3	1	-	-	0	-		
65土岐市	-	-	-	-	-	-	-	-	-	-	-	-	-	-	-	-	-	-	-	-		
恵那	277	256	38	167	35	16	-	-	-	-	21	96	96	17	59	13	6	-	-	-		
中津川市	247	227	28	148	35	16	-	-	-	-	20	83	83	12	51	13	6	-	-	-		
(67中津川市)	...	...	...	...	...	...	-	-	-	-	...	...	...	...	...	...	...	-	-	-		
(69坂下町)	...	...	...	...	...	...	-	-	-	-	...	...	...	...	...	...	...	-	-	-		
(70川上村)	...	...	...	...	...	...	-	-	-	-	...	...	...	...	...	...	...	-	-	-		
(71加子母村)	...	...	...	...	...	...	-	-	-	-	...	...	...	...	...	...	...	-	-	-		
(72付知町)	...	...	...	...	...	...	-	-	-	-	...	...	...	...	...	...	...	-	-	-		
(73福岡町)	...	...	...	...	...	...	-	-	-	-	...	...	...	...	...	...	...	-	-	-		
(74蛭川村)	...	...	...	...	...	...	-	-	-	-	...	...	...	...	...	...	...	-	-	-		
(長野県山口村)	...	...	...	...	...	...	-	-	-	-	...	...	...	...	...	...	...	-	-	-		
恵那市	29	29	10	19	-	-	-	-	-	-	0	13	13	6	7	-	-	-	-	-		
(68恵那市)	...	...	...	...	...	...	-	-	-	-	...	...	...	...	...	...	...	-	-	-		
(75岩村町)	...	...	...	...	...	...	-	-	-	-	...	...	...	...	...	...	...	-	-	-		
(76山岡町)	...	...	...	...	...	...	-	-	-	-	...	...	...	...	...	...	...	-	-	-		
(77明智町)	...	...	...	...	...	...	-	-	-	-	...	...	...	...	...	...	...	-	-	-		
(78串原村)	...	...	...	...	...	...	-	-	-	-	...	...	...	...	...	...	...	-	-	-		
(79上矢作町)	...	...	...	...	...	...	-	-	-	-	...	...	...	...	...	...	...	-	-	-		
下呂	920	818	75	501	1	83	72	87	-	-	102	237	237	27	157	0	17	18	17	-		
下呂市	920	818	75	501	1	83	72	87	-	-	102	237	237	27	157	0	17	18	17	-		
(80萩原町)	...	...	...	...	...	...	...	...	-	-	...	...	...	...	...	...	...	...	...	-		
(81小坂町)	...	...	...	...	...	...	...	...	-	-	...	...	...	...	...	...	...	...	...	-		
(82下呂町)	...	...	...	...	...	...	...	...	-	-	...	...	...	...	...	...	...	...	...	-		
(83金山町)	...	...	...	...	...	...	...	...	-	-	...	...	...	...	...	...	...	...	...	-		
(84馬瀬村)	...	...	...	...	...	...	...	...	-	-	...	...	...	...	...	...	...	...	...	-		
飛騨	1,129	1,090	365	254	-	469	1	1	-	-	39	270	270	100	56	-	113	0	0	-		
高山市	457	434	72	136	-	224	1	1	-	-	23	109	109	20	33	-	56	0	0	-		
(85高山市)	...	...	...	...	...	...	...	...	-	-	...	...	...	...	...	...	...	...	...	-		
(86丹生川村)	...	...	...	...	...	...	...	...	-	-	...	...	...	...	...	...	...	...	...	-		
(87清見村)	...	...	...	...	...	...	...	...	-	-	...	...	...	...	...	...	...	...	...	-		
(88荘川村)	...	...	...	...	...	...	...	...	-	-	...	...	...	...	...	...	...	...	...	-		
(90宮村)	...	...	...	...	...	...	...	...	-	-	...	...	...	...	...	...	...	...	...	-		
(91久々野町)	...	...	...	...	...	...	...	...	-	-	...	...	...	...	...	...	...	...	...	-		
(92朝日村)	...	...	...	...	...	...	...	...	-	-	...	...	...	...	...	...	...	...	...	-		
(93高根村)	...	...	...	...	...	...	...	...	-	-	...	...	...	...	...	...	...	...	...	-		
(95国府町)	...	...	...	...	...	...	...	...	-	-	...	...	...	...	...	...	...	...	...	-		
(99上宝村)	...	...	...	...	...	...	...	...	-	-	...	...	...	...	...	...	...	...	...	-		
飛騨市	672	656	293	118	-	245	-	-	-	-	16	160	160	80	23	-	57	-	-	-		
(94古川町)	...	...	...	...	...	...	...	...	-	-	...	...	...	...	...	...	...	...	...	-		
(96河合村)	...	...	...	...	...	...	...	...	-	-	...	...	...	...	...	...	...	...	...	-		
(97宮川村)	...	...	...	...	...	...	...	...	-	-	...	...	...	...	...	...	...	...	...	-		
(98神岡町)	...	...	...	...	...	...	...	...	-	-	...	...	...	...	...	...	...	...	...	-		
大野郡	-	-	-	-	-	-	-	-	-	-	-	-	-	-	-	-	-	-	-	-		
89白川村	-	-	-	-	-	-	-	-	-	-	-	-	-	-	-	-	-	-	-	-		

[注] 蓄積について「竹林」は調査していない。また「無立木地」は蓄積なし。  
「無立木地」は人工林・天然林伐採跡地、未立木地を、「その他」は林地以外の国有林野の林地(附帯地・貸地・雑地)をそれぞれ指す。

(6) 県営林地の現状

年度・郡市町村	総 数		県 有 林						総 数	
	箇所数	面積	総 数		県 有 林		県民の山		箇所数	面積
			箇所数	面積	箇所数	面積	箇所数	面積		
	箇所	ha	箇所	ha	箇所	ha	箇所	ha	箇所	ha
平成29年度	120	7,335	22	3,989	8	2,396	14	1,592	98	3,346
平成30年度	111	7,137	22	3,989	8	2,396	14	1,592	89	3,148
令和元年度	107	7,021	22	3,989	8	2,396	14	1,592	85	3,032
令和2年度	102	6,737	22	3,989	8	2,396	14	1,592	80	2,748
令和3年度	97	6,545	22	3,989	8	2,396	14	1,592	75	2,556
<b>岐 阜</b>	<b>11</b>	<b>300</b>	<b>2</b>	<b>147</b>	-	-	<b>2</b>	<b>147</b>	<b>9</b>	<b>153</b>
岐 阜 市	-	-	-	-	-	-	-	-	-	-
(1 岐 阜 市)	-	-	-	-	-	-	-	-	-	-
(7 柳 津 町)	-	-	-	-	-	-	-	-	-	-
2 羽 島 市	-	-	-	-	-	-	-	-	-	-
各 務 原 市	-	-	-	-	-	-	-	-	-	-
(3 各 務 原 市)	-	-	-	-	-	-	-	-	-	-
(4 川 島 町)	-	-	-	-	-	-	-	-	-	-
山 県 市	9	153	-	-	-	-	-	-	9	153
(35 高 富 町)	-	-	-	-	-	-	-	-	-	-
(36 伊 自 良 村)	2	23	-	-	-	-	-	-	2	23
(37 美 山 町)	7	130	-	-	-	-	-	-	7	130
瑞 穂 市	-	-	-	-	-	-	-	-	-	-
(30 穂 積 町)	-	-	-	-	-	-	-	-	-	-
(31 巢 南 町)	-	-	-	-	-	-	-	-	-	-
本 巢 市	2	147	2	147	-	-	2	147	-	-
(29 本 巢 町)	-	-	-	-	-	-	-	-	-	-
(32 真 正 町)	-	-	-	-	-	-	-	-	-	-
(33 系 貫 尾 村)	-	-	-	-	-	-	-	-	-	-
(34 根 尾 村)	2	147	2	147	-	-	2	147	-	-
羽 島 郡	-	-	-	-	-	-	-	-	-	-
5 岐 南 町	-	-	-	-	-	-	-	-	-	-
6 笠 松 町	-	-	-	-	-	-	-	-	-	-
本 巢 郡	-	-	-	-	-	-	-	-	-	-
28 北 方 町	-	-	-	-	-	-	-	-	-	-
<b>西 濃</b>	<b>10</b>	<b>144</b>	<b>2</b>	<b>25</b>	<b>2</b>	<b>25</b>	-	-	<b>8</b>	<b>119</b>
大 垣 市	7	104	-	-	-	-	-	-	7	104
(8 大 垣 市)	-	-	-	-	-	-	-	-	-	-
(13 上 石 津 町)	7	104	-	-	-	-	-	-	7	104
(19 墨 俣 町)	-	-	-	-	-	-	-	-	-	-
海 津 市	-	-	-	-	-	-	-	-	-	-
(9 海 津 町)	-	-	-	-	-	-	-	-	-	-
(10 平 田 町)	-	-	-	-	-	-	-	-	-	-
(11 南 濃 町)	-	-	-	-	-	-	-	-	-	-
養 老 郡	2	25	2	25	2	25	-	-	-	-
12 養 老 町	2	25	2	25	2	25	-	-	-	-
不 破 郡	1	15	-	-	-	-	-	-	1	15
14 垂 井 町	-	-	-	-	-	-	-	-	-	-
15 関 ヶ 原 町	1	15	-	-	-	-	-	-	1	15
安 八 郡	-	-	-	-	-	-	-	-	-	-
16 神 戸 町	-	-	-	-	-	-	-	-	-	-
17 輪 之 内 町	-	-	-	-	-	-	-	-	-	-
18 安 八 町	-	-	-	-	-	-	-	-	-	-
<b>揖 斐</b>	<b>16</b>	<b>2,719</b>	<b>7</b>	<b>2,459</b>	<b>3</b>	<b>1,949</b>	<b>4</b>	<b>510</b>	<b>9</b>	<b>260</b>
揖 斐 郡	16	2,719	7	2,459	3	1,949	4	510	9	260
揖 斐 川 町	16	2,719	7	2,459	3	1,949	4	510	9	260
(20 揖 斐 川 町)	-	-	-	-	-	-	-	-	-	-
(21 谷 汲 村)	4	125	1	80	-	-	1	80	3	45
(24 春 日 村)	5	207	1	33	-	-	1	33	4	174
(25 久 瀬 村)	3	102	1	60	-	-	1	60	2	41
(26 藤 橋 村)	3	1,949	3	1,949	3	1,949	-	-	-	-
(27 坂 内 村)	1	337	1	337	-	-	1	337	-	-
22 大 野 町	-	-	-	-	-	-	-	-	-	-
23 池 田 町	-	-	-	-	-	-	-	-	-	-
<b>中 濃</b>	<b>3</b>	<b>72</b>	-	-	-	-	-	-	<b>3</b>	<b>72</b>
関 市	3	72	-	-	-	-	-	-	3	72
(38 関 市)	-	-	-	-	-	-	-	-	-	-
(40 洞 戸 村)	-	-	-	-	-	-	-	-	-	-
(41 板 取 村)	2	60	-	-	-	-	-	-	2	60
(42 武 芸 川 町)	-	-	-	-	-	-	-	-	-	-
(43 武 儀 町)	-	-	-	-	-	-	-	-	-	-
(44 上 之 保 村)	1	12	-	-	-	-	-	-	1	12
39 美 濃 市	-	-	-	-	-	-	-	-	-	-

[資料] 県森林保全課調べ



(6) 県営林地の現状 (続き)

郡市町村	総 数		県 有 林						総 数	
	箇所数	面積	総 数		県 有 林		県民の山		箇所数	面積
			箇所数	面積	箇所数	面積	箇所数	面積		
<b>郡 上</b>	7	336	1	142	-	-	1	142	6	194
郡 上 市	7	336	1	142	-	-	1	142	6	194
(45 八幡町)	2	35	-	-	-	-	-	-	2	35
(46 大和町)	-	-	-	-	-	-	-	-	-	-
(47 白鳥町)	3	109	-	-	-	-	-	-	3	109
(48 高鷲村)	-	-	-	-	-	-	-	-	-	-
(49 美並村)	-	-	-	-	-	-	-	-	-	-
(50 明宝村)	2	193	1	142	-	-	1	142	1	51
(51 和良村)	-	-	-	-	-	-	-	-	-	-
<b>可 茂</b>	1	23	1	23	-	-	1	23	-	-
52 美濃加茂市	-	-	-	-	-	-	-	-	-	-
可 児 市	-	-	-	-	-	-	-	-	-	-
53 可 児 市	-	-	-	-	-	-	-	-	-	-
62 兼 山 町	-	-	-	-	-	-	-	-	-	-
加 茂 郡	1	23	1	23	-	-	1	23	-	-
54 坂 祝 町	-	-	-	-	-	-	-	-	-	-
55 富 加 町	-	-	-	-	-	-	-	-	-	-
56 川 辺 町	-	-	-	-	-	-	-	-	-	-
57 七 宗 町	-	-	-	-	-	-	-	-	-	-
58 八 百 津 町	-	-	-	-	-	-	-	-	-	-
59 白 川 町	1	23	1	23	-	-	1	23	-	-
60 東 白 川 村	-	-	-	-	-	-	-	-	-	-
可 児 郡	-	-	-	-	-	-	-	-	-	-
61 御 嵩 町	-	-	-	-	-	-	-	-	-	-
<b>東 濃</b>	1	10	-	-	-	-	-	-	1	10
多 治 見 市	-	-	-	-	-	-	-	-	-	-
63 多 治 見 市	-	-	-	-	-	-	-	-	-	-
66 笠 原 町	-	-	-	-	-	-	-	-	-	-
64 瑞 浪 市	-	-	-	-	-	-	-	-	-	-
65 土 岐 市	1	10	-	-	-	-	-	-	1	10
<b>恵 那</b>	5	298	1	5	1	5	-	-	4	293
中 津 川 市	3	280	-	-	-	-	-	-	3	280
(67 中 津 川 市)	1	64	-	-	-	-	-	-	1	64
(69 坂 下 町)	-	-	-	-	-	-	-	-	-	-
(70 川 上 村)	-	-	-	-	-	-	-	-	-	-
(71 加 子 母 村)	1	175	-	-	-	-	-	-	1	175
(72 付 知 町)	-	-	-	-	-	-	-	-	-	-
(73 福 岡 町)	1	42	-	-	-	-	-	-	1	42
(74 蛭 川 村)	-	-	-	-	-	-	-	-	-	-
(長野県 山 口 村)	-	-	-	-	-	-	-	-	-	-
恵 那 市	2	18	1	5	1	5	-	-	1	13
(68 恵 那 市)	2	18	1	5	1	5	-	-	1	13
(75 岩 村 町)	-	-	-	-	-	-	-	-	-	-
(76 山 岡 町)	-	-	-	-	-	-	-	-	-	-
(77 明 智 町)	-	-	-	-	-	-	-	-	-	-
(78 串 原 村)	-	-	-	-	-	-	-	-	-	-
(79 上 矢 作 町)	-	-	-	-	-	-	-	-	-	-
<b>下 呂</b>	21	1,018	5	359	1	2	4	357	16	659
下 呂 市	21	1,018	5	359	1	2	4	357	16	659
(80 萩 原 町)	4	347	-	-	-	-	-	-	4	347
(81 小 坂 町)	3	172	2	134	-	-	2	134	1	38
(82 下 呂 町)	8	214	-	-	-	-	-	-	8	214
(83 金 山 町)	3	225	3	225	1	2	2	223	-	-
(84 馬 瀬 村)	3	61	-	-	-	-	-	-	3	61
<b>飛 騨</b>	22	1,625	3	830	1	416	2	414	19	795
高 山 市	16	1,535	3	830	1	416	2	414	13	705
(85 高 山 市)	1	32	-	-	-	-	-	-	1	32
(86 丹 生 川 村)	2	85	-	-	-	-	-	-	2	85
(87 清 見 川 村)	2	90	-	-	-	-	-	-	2	90
(88 莊 川 村)	-	-	-	-	-	-	-	-	-	-
(90 宮 野 村)	-	-	-	-	-	-	-	-	-	-
(91 久 々 野 町)	5	475	1	347	-	-	1	347	4	127
(92 朝 日 村)	4	365	1	66	-	-	1	66	3	299
(93 高 根 村)	2	488	1	416	1	416	-	-	1	72
(95 国 府 町)	-	-	-	-	-	-	-	-	-	-
(99 上 宝 村)	-	-	-	-	-	-	-	-	-	-
飛 騨 市	6	90	-	-	-	-	-	-	6	90
(94 古 川 町)	-	-	-	-	-	-	-	-	-	-
(96 河 合 川 村)	-	-	-	-	-	-	-	-	-	-
(97 宮 川 村)	5	80	-	-	-	-	-	-	5	80
(98 神 岡 町)	1	10	-	-	-	-	-	-	1	10
大 野 郡	-	-	-	-	-	-	-	-	-	-
89 白 川 村	-	-	-	-	-	-	-	-	-	-





(7) 民有林森林資源構成表

年齢級	種類	総計	小計	人工林					その他 針葉樹
				スギ	ヒノキ	アカマツ クロマツ	カラマツ		
1年齢級	面積	455	451	220	103	0	89	2	
	蓄積	-	-	-	-	-	-	-	
	成長量	-	-	-	-	-	-	-	
2年齢級	面積	1,287	666	434	170	-	52	1	
	蓄積	-	-	-	-	-	-	-	
	成長量	-	-	-	-	-	-	-	
3年齢級	面積	957	785	323	409	0	2	1	
	蓄積	66	57	29	26	0	0	0	
	成長量	6	6	3	3	-	0	-	
4年齢級	面積	1,696	1,095	137	834	3	0	1	
	蓄積	209	143	24	104	0	0	0	
	成長量	11	9	2	7	0	0	0	
5年齢級	面積	3,721	3,230	356	2,691	2	0	2	
	蓄積	566	522	80	420	0	0	0	
	成長量	27	26	4	21	0	0	0	
6年齢級	面積	6,719	6,333	1,105	5,136	3	7	6	
	蓄積	1,310	1,276	294	973	0	1	0	
	成長量	48	48	10	37	0	0	0	
7年齢級	面積	13,226	12,233	2,541	9,544	12	7	20	
	蓄積	3,048	2,950	783	2,151	2	1	1	
	成長量	89	87	22	64	0	0	0	
8年齢級	面積	21,481	19,812	4,110	15,540	8	14	11	
	蓄積	5,692	5,503	1,451	4,035	1	2	1	
	成長量	133	129	33	97	0	0	0	
9年齢級	面積	33,058	30,352	7,546	22,455	68	99	33	
	蓄積	9,560	9,218	2,939	6,235	9	16	2	
	成長量	181	175	54	121	0	0	0	
10年齢級	面積	42,696	35,982	10,142	25,069	195	389	47	
	蓄積	11,412	10,528	3,815	6,611	30	53	4	
	成長量	174	162	58	104	0	0	0	
11年齢級	面積	57,623	40,266	14,989	23,282	995	912	45	
	蓄積	15,318	12,869	5,959	6,592	166	143	4	
	成長量	191	162	75	85	1	1	0	
12年齢級	面積	72,821	44,428	18,703	21,305	2,511	1,767	64	
	蓄積	18,996	14,896	7,742	6,402	440	298	5	
	成長量	191	153	81	69	2	1	0	
13年齢級	面積	78,076	39,068	17,199	16,616	2,305	2,839	46	
	蓄積	20,178	14,548	7,885	5,737	398	516	4	
	成長量	159	122	68	52	1	1	0	
14年齢級	面積	70,941	24,593	10,962	9,570	2,480	1,482	42	
	蓄積	16,194	9,313	5,300	3,371	360	271	4	
	成長量	99	64	39	25	0	1	0	
15年齢級	面積	51,620	9,388	4,372	3,516	1,129	330	11	
	蓄積	10,072	3,716	2,222	1,291	129	69	1	
	成長量	46	22	13	8	0	0	0	
16年齢級	面積	41,918	6,586	2,950	2,996	516	86	4	
	蓄積	8,347	2,793	1,568	1,146	58	16	1	
	成長量	34	14	8	6	0	0	0	
17年齢級	面積	36,462	6,387	2,649	3,306	341	45	19	
	蓄積	7,809	2,803	1,452	1,294	42	9	4	
	成長量	29	12	6	6	0	0	0	
18年齢級	面積	28,679	6,001	2,083	3,439	402	49	11	
	蓄積	6,444	2,623	1,172	1,388	48	10	2	
	成長量	21	10	4	6	0	0	0	
19年齢級	面積	24,835	5,677	1,776	3,443	388	52	11	
	蓄積	5,808	2,448	1,001	1,385	47	12	2	
	成長量	16	8	3	5	0	0	0	
20年齢級	面積	19,138	4,712	1,548	2,852	287	7	15	
	蓄積	4,642	2,118	892	1,191	31	1	3	
	成長量	11	6	2	4	-	-	0	
21年齢級以上	面積	51,668	11,272	4,175	6,291	744	13	39	
	蓄積	12,215	5,108	2,374	2,651	71	2	7	
	成長量	18	10	4	6	-	-	-	
合計	面積	(A) 659,076	309,316	108,320	178,567	12,387	8,242	431	
	蓄積	157,886	103,431	46,982	53,003	1,832	1,422	46	
	成長量	1,483	1,223	486	724	5	4	1	

未立木地	天然林		人工林		岩石地・崩壊地等 更新困難地		その他
面積	伐跡地	2,943	伐跡地	1,143		4,011	未立木地

〔資料〕 県林政課調べ

単位：面積(ha)、蓄積・成長量(千m³)

その他 広葉樹	小 計	天 然 林						種 類	齢 級
		ス ギ	ヒ ノ キ	アカマツ クロマツ	カラマツ	その他 針葉樹	その他 広葉樹		
37	4	-	-	-	-	-	4	面 積	1 齢 級
-	-	-	-	-	-	-	-	蓄 積	
-	-	-	-	-	-	-	-	成 長 量	
9	620	0	1	1	-	-	618	面 積	2 齢 級
-	-	-	-	-	-	-	-	蓄 積	
-	-	-	-	-	-	-	-	成 長 量	
50	172	-	-	-	-	-	172	面 積	3 齢 級
2	9	-	-	-	-	-	9	蓄 積	
0	0	-	-	-	-	-	0	成 長 量	
121	600	-	1	0	-	0	600	面 積	4 齢 級
14	66	-	1	0	-	0	65	蓄 積	
1	2	-	0	0	-	-	2	成 長 量	
180	491	-	3	1	-	0	487	面 積	5 齢 級
22	44	-	0	0	-	0	43	蓄 積	
1	1	-	0	0	-	-	1	成 長 量	
76	386	-	1	1	-	7	377	面 積	6 齢 級
7	34	-	0	0	-	0	33	蓄 積	
0	1	-	0	0	-	0	1	成 長 量	
110	993	0	2	5	-	1	985	面 積	7 齢 級
12	98	0	0	1	-	0	97	蓄 積	
0	2	0	0	0	-	0	2	成 長 量	
129	1,669	0	4	23	-	4	1,637	面 積	8 齢 級
12	189	0	1	4	0	0	184	蓄 積	
0	3	0	0	0	-	0	3	成 長 量	
151	2,706	5	11	19	-	14	2,658	面 積	9 齢 級
16	342	2	3	6	-	1	329	蓄 積	
0	5	0	0	0	-	0	5	成 長 量	
141	6,714	5	19	122	1	36	6,530	面 積	10 齢 級
16	884	2	6	26	0	3	847	蓄 積	
0	12	0	0	0	-	0	11	成 長 量	
42	17,358	5	56	568	1	94	16,634	面 積	11 齢 級
5	2,449	2	15	99	0	9	2,324	蓄 積	
0	29	0	0	1	-	0	28	成 長 量	
78	28,394	6	71	2,285	5	238	25,787	面 積	12 齢 級
9	4,099	2	22	371	1	23	3,680	蓄 積	
0	38	0	0	1	0	0	36	成 長 量	
62	39,007	13	77	4,721	9	358	33,830	面 積	13 齢 級
7	5,630	5	25	825	2	42	4,730	蓄 積	
0	37	0	0	2	0	1	35	成 長 量	
56	46,348	6	112	5,488	7	416	40,319	面 積	14 齢 級
7	6,882	3	41	1,029	1	58	5,749	蓄 積	
0	34	0	0	1	0	1	32	成 長 量	
30	42,232	5	120	5,548	5	504	36,050	面 積	15 齢 級
4	6,356	2	44	1,046	1	76	5,187	蓄 積	
0	24	0	0	1	-	1	23	成 長 量	
34	35,332	5	173	4,970	6	783	29,394	面 積	16 齢 級
4	5,554	3	66	934	1	120	4,430	蓄 積	
0	20	0	0	0	-	1	18	成 長 量	
27	30,075	6	251	4,118	2	971	24,728	面 積	17 齢 級
3	5,006	3	112	789	0	155	3,946	蓄 積	
0	17	0	1	0	-	1	16	成 長 量	
17	22,679	9	204	3,518	25	1,040	17,883	面 積	18 齢 級
2	3,821	5	80	650	4	174	2,908	蓄 積	
0	11	0	0	0	0	0	11	成 長 量	
7	19,159	11	319	3,336	2	1,154	14,336	面 積	19 齢 級
1	3,361	6	129	607	0	199	2,420	蓄 積	
-	8	0	0	0	-	0	8	成 長 量	
3	14,426	3	267	3,571	0	991	9,593	面 積	20 齢 級
0	2,524	2	105	624	0	166	1,626	蓄 積	
-	5	0	0	0	-	0	5	成 長 量	
10	40,396	14	1,144	8,636	1	2,724	27,878	面 積	21 齢 級 以上
1	7,108	8	494	1,418	0	427	4,761	蓄 積	
-	8	0	1	-	-	-	7	成 長 量	
1,368	349,760	93	2,838	46,931	63	9,334	290,501	面 積	合 計
145	54,455	45	1,144	8,430	11	1,453	43,370	蓄 積	
2	260	0	4	6	0	5	244	成 長 量	

16,434	竹 林	1,072	小 計	(B)	25,602
--------	-----	-------	-----	-----	--------

民 有 林	(A)+(B)	684,678
面積総計		

(8) 民有林人工林齡級別面積

年度・郡市町村	1 齡級	2	3	4	5	6	7	8	9	10	11
平成29年度	306	768	853	2,832	5,160	11,088	18,260	28,025	35,793	39,934	43,088
平成30年度	400	573	922	2,252	4,652	9,637	16,217	26,053	34,474	38,900	43,040
令和元年度	477	578	860	1,900	4,028	8,451	14,763	23,793	33,588	37,256	42,722
令和2年度	378	650	794	1,501	3,544	7,331	13,466	21,390	33,170	35,694	41,875
令和3年度	451	666	785	1,095	3,230	6,333	12,233	19,812	30,352	35,982	40,266
<b>岐 阜</b>	<b>40</b>	<b>138</b>	<b>203</b>	<b>91</b>	<b>532</b>	<b>866</b>	<b>1,493</b>	<b>1,428</b>	<b>1,979</b>	<b>2,370</b>	<b>2,343</b>
岐 阜 市	2	3	2	10	63	100	204	174	76	45	52
(1 岐 阜 市)	2	3	2	10	63	100	204	174	76	45	52
(7 柳 津 町)	-	-	-	-	-	-	-	-	-	-	-
2 羽 島 市	-	-	-	-	-	-	-	-	-	-	-
各 務 原 市	-	-	-	2	0	2	2	12	17	2	1
(3 各 務 原 市)	-	-	-	2	0	2	2	12	17	2	0
(4 川 島 町)	-	-	-	-	-	-	-	-	-	-	1
山 県 市	32	21	19	42	95	145	215	459	586	817	982
(35 高 富 町)	2	-	-	-	-	5	14	39	22	55	10
(36 伊 自 良 村)	-	-	1	0	18	11	24	60	121	114	80
(37 美 山 町)	30	21	19	41	77	129	177	359	444	648	892
瑞 穂 市	-	-	-	-	-	-	-	-	-	-	-
(30 穂 積 町)	-	-	-	-	-	-	-	-	-	-	-
(31 巢 南 町)	-	-	-	-	-	-	-	-	-	-	-
本 巢 市	6	115	181	37	373	618	1,073	783	1,300	1,506	1,308
(29 本 巢 町)	1	-	11	6	42	142	320	290	553	179	131
(32 真 正 貴 町)	-	-	-	-	-	-	-	-	-	-	-
(33 糸 貫 尾 村)	-	-	-	-	-	-	-	-	0	-	-
(34 根 尾 村)	5	115	170	30	331	476	752	493	747	1,326	1,177
羽 島 郡	-	-	-	-	-	-	-	-	-	-	-
5 岐 南 町	-	-	-	-	-	-	-	-	-	-	-
6 笠 松 町	-	-	-	-	-	-	-	-	-	-	-
本 巢 郡	-	-	-	-	-	-	-	-	-	-	-
28 北 方 町	-	-	-	-	-	-	-	-	-	-	-
<b>西 濃</b>	<b>2</b>	<b>71</b>	<b>32</b>	<b>105</b>	<b>193</b>	<b>314</b>	<b>623</b>	<b>914</b>	<b>1,191</b>	<b>581</b>	<b>696</b>
大 垣 市	1	67	30	99	135	140	386	581	732	182	308
(8 大 垣 市)	-	-	-	-	-	3	7	8	11	11	20
(13 上 石 津 町)	1	67	30	99	135	137	378	573	721	171	288
(19 墨 俣 町)	-	-	-	-	-	-	-	-	-	-	-
海 津 市	-	-	2	-	1	18	71	85	108	121	96
(9 海 津 町)	-	-	-	-	-	-	-	-	-	-	-
(10 平 田 町)	-	-	-	-	-	-	-	-	-	-	-
(11 南 濃 町)	-	-	2	-	1	18	71	85	108	121	96
養 老 郡	-	-	-	0	39	109	36	12	26	23	26
12 養 老 町	-	-	-	0	39	109	36	12	26	23	26
不 破 郡	1	4	-	6	19	47	131	237	325	256	266
14 垂 井 町	-	-	-	1	9	28	70	153	212	177	156
15 関 ヶ 原 町	1	4	-	5	10	19	61	83	113	79	110
安 八 郡	-	-	-	-	-	-	-	-	-	-	-
16 神 戸 町	-	-	-	-	-	-	-	-	-	-	-
17 輪 之 内 町	-	-	-	-	-	-	-	-	-	-	-
18 安 八 町	-	-	-	-	-	-	-	-	-	-	-
<b>揖 斐</b>	<b>15</b>	<b>12</b>	<b>24</b>	<b>29</b>	<b>230</b>	<b>649</b>	<b>1,402</b>	<b>2,023</b>	<b>3,299</b>	<b>3,387</b>	<b>3,025</b>
揖 斐 郡	15	12	24	29	230	649	1,402	2,023	3,299	3,387	3,025
揖 斐 川 町	15	12	24	29	214	608	1,350	1,926	3,064	3,315	2,969
(20 揖 斐 川 町)	-	-	1	-	22	46	20	130	149	198	170
(21 谷 汲 村)	12	1	3	27	80	90	282	286	371	457	423
(24 春 日 村)	-	-	-	-	34	97	268	426	571	514	724
(25 久 瀬 村)	3	4	21	1	40	190	298	400	555	419	408
(26 藤 橋 村)	-	-	-	1	12	108	276	454	826	1,025	771
(27 坂 内 村)	-	7	-	-	26	77	205	230	591	701	472
22 大 野 町	-	-	0	0	3	1	2	11	7	1	7
23 池 田 町	-	-	-	-	13	40	49	85	228	71	49
<b>中 濃</b>	<b>30</b>	<b>75</b>	<b>21</b>	<b>73</b>	<b>186</b>	<b>447</b>	<b>584</b>	<b>1,055</b>	<b>1,566</b>	<b>2,177</b>	<b>3,050</b>
関 市	23	64	21	65	162	374	408	767	1,200	1,737	2,341
(38 関 市)	-	2	1	1	1	17	26	64	58	30	22
(40 洞 戸 村)	4	4	-	12	25	41	63	73	135	367	256
(41 板 取 村)	2	53	18	25	65	185	182	338	576	580	1,061
(42 武 芸 川 町)	4	4	1	2	25	38	42	59	50	82	171
(43 武 儀 町)	12	-	0	15	22	43	53	160	241	442	410
(44 上 之 保 村)	1	1	-	10	24	48	43	73	140	235	421
39 美 濃 市	7	11	-	9	24	73	176	287	366	440	709

[資料] 県林政課調べ

単位：面積(ha)

12	13	14	15	16	17	18	19	20	21 以上	総計	市 町村
40,683	28,360	11,180	6,818	6,196	6,360	5,625	5,392	3,868	8,311	308,898	平29
42,418	31,527	13,480	7,241	6,310	6,317	5,660	5,743	4,056	9,045	308,917	平30
42,973	34,560	17,315	7,588	6,413	6,286	5,736	5,795	4,262	9,674	309,017	令元
43,307	37,458	21,250	8,299	6,415	6,274	5,752	5,862	4,334	10,067	308,813	令2
44,428	39,068	24,593	9,388	6,586	6,387	6,001	5,677	4,712	11,272	309,316	令3
<b>2,478</b>	<b>1,921</b>	<b>1,700</b>	<b>842</b>	<b>696</b>	<b>714</b>	<b>807</b>	<b>541</b>	<b>643</b>	<b>1,343</b>	<b>23,167</b>	<b>岐阜</b>
45	33	22	16	10	7	7	9	11	59	951	
45	33	22	16	10	7	7	9	11	59	951	1
-	-	-	-	-	-	-	-	-	-	-	7
-	-	-	-	-	-	-	-	-	-	-	2
6	22	14	5	5	1	1	3	2	42	140	
6	22	14	5	5	1	1	3	2	30	127	3
-	-	-	0	-	-	-	-	-	12	13	4
1,065	917	913	504	422	485	587	434	525	982	10,249	
24	14	15	10	3	4	5	5	14	107	347	35
8	24	40	10	4	9	5	8	5	38	580	36
1,034	879	858	484	415	473	577	421	506	837	9,322	37
-	-	-	-	-	-	-	-	-	-	-	
-	-	-	-	-	-	-	-	-	-	-	30
-	-	-	-	-	-	-	-	-	-	-	31
1,361	949	751	317	258	220	212	95	105	260	11,827	
180	180	131	74	27	28	19	12	12	33	2,375	29
-	-	-	-	-	-	-	-	-	-	-	32
-	-	-	-	-	-	0	-	-	1	2	33
1,181	768	620	243	231	193	192	83	93	226	9,451	34
-	-	-	-	-	-	-	-	-	-	-	
-	-	-	-	-	-	-	-	-	-	-	5
-	-	-	-	-	-	-	-	-	-	-	6
-	-	-	-	-	-	-	-	-	-	-	
-	-	-	-	-	-	-	-	-	-	-	28
<b>775</b>	<b>876</b>	<b>662</b>	<b>341</b>	<b>277</b>	<b>317</b>	<b>277</b>	<b>384</b>	<b>264</b>	<b>1,282</b>	<b>10,178</b>	<b>西濃</b>
376	407	230	130	80	113	67	118	61	235	4,476	
15	15	2	2	2	1	4	2	3	5	110	8
361	392	228	128	78	112	63	116	58	230	4,366	13
-	-	-	-	-	-	-	-	-	-	-	19
74	71	127	21	37	26	21	22	26	25	952	
-	-	-	-	-	-	-	-	-	-	-	9
-	-	-	-	-	-	-	-	-	-	-	10
74	71	127	21	37	26	21	22	26	25	952	11
42	55	60	37	35	40	45	41	11	54	691	
42	55	60	37	35	40	45	41	11	54	691	12
284	343	244	154	127	137	143	203	166	968	4,060	
177	179	89	56	57	32	48	26	57	168	1,696	14
107	164	155	97	69	105	96	177	108	800	2,363	15
-	-	-	-	-	-	-	-	-	-	-	
-	-	-	-	-	-	-	-	-	-	-	16
-	-	-	-	-	-	-	-	-	-	-	17
-	-	-	-	-	-	-	-	-	-	-	18
<b>2,320</b>	<b>1,588</b>	<b>1,300</b>	<b>399</b>	<b>270</b>	<b>248</b>	<b>265</b>	<b>239</b>	<b>201</b>	<b>517</b>	<b>21,439</b>	<b>揖斐</b>
2,320	1,588	1,300	399	270	248	265	239	201	517	21,439	
2,260	1,509	1,231	378	258	230	247	225	186	501	20,551	
56	99	52	11	9	18	11	7	17	80	1,097	20
433	336	187	105	76	75	76	72	72	188	3,652	21
759	330	446	92	64	33	51	31	48	71	4,560	24
304	286	249	101	69	50	41	36	15	46	3,535	25
367	199	125	25	14	22	18	29	23	42	4,339	26
342	259	173	42	26	32	51	49	11	73	3,367	27
10	7	4	1	4	2	5	4	4	10	85	22
49	72	64	20	8	16	13	10	11	6	804	23
<b>3,405</b>	<b>2,459</b>	<b>1,647</b>	<b>827</b>	<b>603</b>	<b>488</b>	<b>418</b>	<b>370</b>	<b>449</b>	<b>1,009</b>	<b>20,940</b>	<b>中濃</b>
2,364	1,886	1,313	709	508	434	378	339	371	874	16,338	
23	83	53	28	8	6	9	4	10	25	472	38
280	237	297	163	71	77	56	86	77	213	2,536	40
799	732	424	205	160	124	111	95	113	321	6,169	41
306	64	41	34	8	7	10	9	15	66	1,037	42
469	423	286	149	121	91	70	51	48	107	3,212	43
488	347	212	130	142	129	123	94	108	142	2,911	44
1,041	574	333	118	95	54	39	32	78	136	4,603	39

## (8) 民有林人工林齡級別面積 (続き)

郡市町村	1 齡級	2	3	4	5	6	7	8	9	10	11
<b>郡 上</b>	<b>229</b>	<b>205</b>	<b>164</b>	<b>205</b>	<b>411</b>	<b>927</b>	<b>2,122</b>	<b>3,803</b>	<b>5,261</b>	<b>6,534</b>	<b>7,515</b>
郡 上 市	229	205	164	205	411	927	2,122	3,803	5,261	6,534	7,515
(45 八幡町)	18	29	15	55	128	183	368	880	1,471	1,998	2,037
(46 大和町)	27	14	5	7	37	199	401	659	1,130	1,253	1,561
(47 白鳥町)	56	113	87	64	62	150	225	386	602	603	869
(48 高鷺村)	34	29	18	3	13	30	35	228	206	301	506
(49 美並村)	1	3	4	2	2	65	317	385	333	347	452
(50 明宝村)	90	14	6	14	56	153	362	499	629	1,111	1,399
(51 和良村)	5	3	28	61	113	146	414	766	891	921	691
<b>可 茂</b>	<b>29</b>	<b>19</b>	<b>27</b>	<b>80</b>	<b>230</b>	<b>492</b>	<b>842</b>	<b>1,726</b>	<b>2,692</b>	<b>3,778</b>	<b>3,364</b>
52 美濃加茂市	-	-	-	2	2	5	39	68	58	153	71
可 児 市	-	-	-	-	4	28	36	38	86	15	33
(53 可児市)	-	-	-	-	4	28	36	35	74	14	28
(62 兼山町)	-	-	-	-	-	0	0	4	12	0	4
加 茂 郡	21	19	27	78	220	445	728	1,572	2,466	3,553	3,171
54 坂祝町	-	-	-	-	-	-	-	3	2	1	0
55 富加町	-	-	-	-	-	2	4	17	7	8	7
56 川辺町	6	3	1	1	3	27	32	92	114	97	43
57 七宗町	-	0	1	5	22	35	95	240	292	400	338
58 八百津町	10	-	9	2	14	76	121	279	336	712	784
59 白川町	-	7	12	37	99	183	291	629	1,220	1,580	1,405
60 東白川村	5	8	4	34	81	122	185	311	495	756	593
可 児 郡	8	-	-	0	3	14	38	49	83	58	90
61 御嵩町	8	-	-	0	3	14	38	49	83	58	90
<b>東 濃</b>	<b>23</b>	<b>-</b>	<b>7</b>	<b>13</b>	<b>134</b>	<b>227</b>	<b>402</b>	<b>710</b>	<b>889</b>	<b>424</b>	<b>482</b>
多 治 見 市	6	-	-	2	-	8	56	62	64	90	49
(63 多治見市)	6	-	-	-	-	2	26	50	54	88	46
(66 笠原町)	-	-	-	2	-	6	29	13	10	2	3
64 瑞浪市	16	-	0	9	97	123	216	435	560	224	205
65 土岐市	1	-	6	1	37	96	131	212	265	109	228
<b>恵 那</b>	<b>20</b>	<b>24</b>	<b>25</b>	<b>41</b>	<b>225</b>	<b>573</b>	<b>1,010</b>	<b>1,824</b>	<b>3,340</b>	<b>4,229</b>	<b>4,345</b>
中 津 川 市	11	10	10	12	97	350	605	972	1,851	2,121	2,328
(67 中津川市)	3	-	1	1	18	100	176	302	461	507	530
(69 坂下町)	0	-	-	2	6	35	36	43	74	86	166
(70 川上村)	-	0	-	-	2	12	56	63	77	143	155
(71 加子母村)	-	5	1	1	6	37	75	150	352	396	505
(72 付知町)	0	-	2	1	23	75	89	98	301	369	409
(73 福岡町)	-	4	6	7	31	43	96	161	396	406	348
(74 蛭川村)	7	-	1	11	49	68	124	145	137	162	162
(長野県山口村)	-	-	0	-	0	0	8	32	44	78	54
恵 那 市	9	14	15	29	128	223	404	852	1,490	2,108	2,017
(68 恵那市)	9	14	4	17	47	97	187	279	331	344	369
(75 岩村町)	-	-	-	0	8	8	26	39	57	50	81
(76 山岡町)	-	-	2	3	21	33	53	166	276	217	260
(77 明智町)	-	-	0	3	32	48	54	135	211	243	413
(78 串原村)	-	-	2	1	17	14	41	69	136	260	171
(79 上矢作町)	-	-	7	4	3	23	43	164	479	994	723
<b>下 呂</b>	<b>28</b>	<b>14</b>	<b>68</b>	<b>96</b>	<b>360</b>	<b>436</b>	<b>919</b>	<b>1,358</b>	<b>2,465</b>	<b>3,816</b>	<b>5,166</b>
下 呂 市	28	14	68	96	360	436	919	1,358	2,465	3,816	5,166
(80 萩原町)	3	-	17	2	30	36	144	187	465	725	1,086
(81 小坂町)	1	0	4	25	86	43	131	110	288	693	733
(82 下呂町)	-	-	8	5	91	124	202	406	682	1,058	1,513
(83 金山町)	24	14	39	57	127	180	350	453	743	887	1,128
(84 馬瀬村)	0	-	0	6	26	54	92	202	287	452	706
<b>飛 騨</b>	<b>34</b>	<b>109</b>	<b>214</b>	<b>361</b>	<b>729</b>	<b>1,402</b>	<b>2,836</b>	<b>4,972</b>	<b>7,671</b>	<b>8,687</b>	<b>10,279</b>
高 山 市	25	108	202	293	594	1,140	2,069	3,719	5,496	6,110	7,467
(85 高山市)	6	-	6	12	17	55	148	300	517	616	822
(86 丹生川村)	-	15	39	32	78	68	180	476	752	854	1,121
(87 清見村)	-	33	17	45	55	204	513	824	830	805	862
(88 荘川村)	10	9	61	48	32	157	362	434	750	392	658
(90 宮川村)	5	-	-	17	16	26	72	129	154	251	211
(91 久々野町)	1	-	1	12	47	140	101	310	381	447	829
(92 朝日村)	2	24	19	26	94	104	177	355	581	690	893
(93 高根村)	-	-	2	14	75	115	87	242	565	738	616
(95 国府町)	-	10	18	38	79	114	160	276	403	710	600
(99 上宝村)	1	16	38	49	101	158	271	371	562	606	855
飛 騨 市	9	2	12	69	134	254	714	1,168	1,980	2,319	2,468
(94 古川町)	9	-	-	1	59	81	109	172	323	521	675
(96 河合村)	-	2	5	7	6	52	145	144	341	479	429
(97 宮川村)	-	-	8	37	40	62	243	346	653	548	847
(98 神岡町)	-	-	-	23	29	59	218	506	663	771	517
大 野 郡	-	-	-	0	1	8	52	85	195	258	344
89 白川村	-	-	-	0	1	8	52	85	195	258	344

単位：面積(ha)

12	13	14	15	16	17	18	19	20	21 以上	総計	市 町村
<b>7,044</b>	<b>6,172</b>	<b>2,913</b>	<b>1,198</b>	<b>926</b>	<b>857</b>	<b>773</b>	<b>621</b>	<b>695</b>	<b>1,651</b>	<b>50,226</b>	<b>郡上</b>
7,044	6,172	2,913	1,198	926	857	773	621	695	1,651	50,226	
2,007	2,006	845	385	237	222	211	193	237	549	14,073	45
1,072	764	342	132	90	72	63	60	74	206	8,169	46
898	744	558	165	153	196	145	149	91	262	6,577	47
420	609	282	120	120	74	84	54	53	69	3,288	48
484	331	249	144	166	93	85	106	106	211	3,887	49
1,547	1,180	424	126	100	92	78	15	81	114	8,088	50
616	537	213	125	61	107	107	43	54	240	6,144	51
<b>4,905</b>	<b>4,797</b>	<b>2,460</b>	<b>1,234</b>	<b>845</b>	<b>1,109</b>	<b>656</b>	<b>1,016</b>	<b>427</b>	<b>1,285</b>	<b>32,013</b>	<b>可茂</b>
69	102	59	17	32	10	29	9	22	19	767	52
186	219	159	70	55	58	38	81	31	159	1,295	
182	202	148	70	54	58	38	80	29	158	1,238	53
4	17	11	0	0	0	1	1	2	1	57	62
4,353	3,980	2,012	1,066	724	1,017	564	901	349	1,062	28,329	
1	4	2	1	1	3	1	0	0	1	19	54
13	11	6	0	7	1	5	4	7	6	105	55
102	247	96	37	34	26	25	29	7	27	1,049	56
375	508	352	163	101	108	41	94	46	214	3,430	57
1,419	1,001	481	282	149	175	76	132	47	140	6,246	58
1,442	1,554	831	453	356	524	350	475	181	475	12,103	59
1,001	656	245	130	76	181	67	166	61	199	5,376	60
296	495	231	80	34	24	24	26	25	45	1,622	
296	495	231	80	34	24	24	26	25	45	1,622	61
<b>778</b>	<b>1,026</b>	<b>1,711</b>	<b>912</b>	<b>515</b>	<b>351</b>	<b>478</b>	<b>392</b>	<b>361</b>	<b>655</b>	<b>10,491</b>	<b>東濃</b>
96	176	335	257	100	62	58	55	89	193	1,758	
96	154	250	147	92	48	50	45	86	191	1,432	63
-	22	85	110	8	14	8	10	2	2	326	66
518	463	474	177	168	136	178	137	140	144	4,423	64
164	387	902	478	247	153	242	200	132	318	4,310	65
<b>6,851</b>	<b>6,930</b>	<b>4,889</b>	<b>1,898</b>	<b>1,229</b>	<b>1,235</b>	<b>1,261</b>	<b>1,163</b>	<b>930</b>	<b>2,015</b>	<b>44,058</b>	<b>恵那</b>
3,354	3,731	2,777	869	529	592	665	758	448	1,099	23,187	
978	1,189	977	357	178	213	249	272	138	354	7,004	67
262	275	134	50	48	49	68	60	86	62	1,542	69
178	115	64	16	15	10	68	37	37	62	1,110	70
762	711	522	108	65	97	48	96	38	143	4,118	71
331	446	407	117	75	61	76	81	46	130	3,136	72
421	585	416	109	83	76	72	75	48	124	3,506	73
335	268	136	78	48	43	62	80	45	132	1,930	74
89	142	120	36	17	41	23	56	10	91	842	
3,497	3,199	2,112	1,029	700	644	596	405	482	917	20,871	
934	1,078	1,005	507	350	291	265	195	229	468	7,019	68
202	190	131	58	34	22	49	16	25	33	1,030	75
383	326	161	42	33	21	23	20	21	56	2,118	76
552	375	226	83	46	46	52	27	62	95	2,703	77
281	277	165	89	74	83	60	25	57	84	1,904	78
1,145	954	424	250	163	180	148	122	89	181	6,097	79
<b>5,929</b>	<b>5,109</b>	<b>3,400</b>	<b>893</b>	<b>736</b>	<b>610</b>	<b>607</b>	<b>437</b>	<b>363</b>	<b>671</b>	<b>33,478</b>	<b>下呂</b>
5,929	5,109	3,400	893	736	610	607	437	363	671	33,478	
1,159	1,458	1,065	248	141	97	134	98	85	146	7,325	80
757	676	323	74	65	48	23	33	47	77	4,239	81
1,723	1,564	1,059	285	270	280	236	126	119	211	9,962	82
1,524	856	653	219	190	153	153	140	89	198	8,177	83
765	555	300	67	71	31	60	40	22	38	3,774	84
<b>9,944</b>	<b>8,191</b>	<b>3,911</b>	<b>844</b>	<b>488</b>	<b>459</b>	<b>459</b>	<b>513</b>	<b>378</b>	<b>844</b>	<b>63,326</b>	<b>飛驒</b>
6,691	6,008	2,654	593	337	289	287	324	265	610	45,280	
583	398	125	40	31	32	29	28	35	132	3,931	85
978	699	423	56	37	42	72	41	43	100	6,103	86
619	619	202	28	11	31	12	8	7	57	5,782	87
520	814	346	195	72	28	30	101	36	51	5,105	88
261	97	43	7	8	20	33	45	5	53	1,454	90
1,013	675	274	29	60	47	19	19	15	24	4,444	91
821	1,083	510	22	20	11	10	15	13	36	5,506	92
534	501	281	35	8	9	5	6	15	14	3,862	93
647	290	103	106	32	21	25	37	36	59	3,765	95
716	832	347	75	59	50	51	26	59	85	5,329	99
2,955	1,994	1,148	241	138	152	149	170	102	213	16,389	
776	320	181	71	46	59	23	66	11	57	3,562	94
594	598	305	58	27	26	37	53	50	54	3,411	96
982	647	412	76	34	36	36	28	21	54	5,108	97
602	429	250	37	31	31	54	24	20	47	4,308	98
298	190	110	10	13	18	23	18	12	21	1,657	
298	190	110	10	13	18	23	18	12	21	1,657	89

(9) 民有林人工林齡級別蓄積

年度・郡市町村	1 齡級	2	3	4	5	6	7	8	9	10	11
平成29年度	-	-	59	346	819	2,234	4,455	7,596	9,713	11,724	13,557
平成30年度	-	-	59	284	732	1,942	3,975	7,070	9,630	11,366	13,506
令和元年度	-	-	54	246	637	1,703	3,609	6,495	9,652	10,870	13,459
令和2年度	-	-	53	200	563	1,483	3,281	5,850	9,810	10,432	13,297
令和3年度	-	-	57	143	522	1,276	2,950	5,503	9,218	10,528	12,869
<b>岐阜</b>	-	-	15	11	85	171	343	391	566	724	850
岐阜市	-	-	0	1	6	13	31	32	14	8	10
(1)岐阜市	-	-	0	1	6	13	31	32	14	8	10
(7)柳津町	-	-	-	-	-	-	-	-	-	-	-
(2)羽島市	-	-	-	-	-	-	-	-	-	-	-
各務原市	-	-	-	0	0	0	0	2	2	0	0
(3)各務原市	-	-	-	0	0	0	0	2	2	0	0
(4)川島町	-	-	-	-	-	-	-	-	-	-	0
山県市	-	-	2	5	18	30	53	123	178	243	360
(35)高富町	-	-	-	-	-	1	2	7	4	10	2
(36)伊自良村	-	-	0	0	2	1	4	12	24	23	22
(37)美山町	-	-	2	5	16	28	46	104	149	210	335
瑞穂市	-	-	-	-	-	-	-	-	-	-	-
(30)穂積町	-	-	-	-	-	-	-	-	-	-	-
(31)巣南町	-	-	-	-	-	-	-	-	-	-	-
本巣市	-	-	13	5	60	128	258	234	373	472	480
(29)本巣町	-	-	1	1	5	23	62	68	138	48	36
(32)真正町	-	-	-	-	-	-	-	-	-	-	-
(33)糸貫町	-	-	-	-	-	-	-	-	0	-	-
(34)根尾村	-	-	12	5	55	105	196	166	235	424	445
羽島郡	-	-	-	-	-	-	-	-	-	-	-
5)岐南町	-	-	-	-	-	-	-	-	-	-	-
6)笠松町	-	-	-	-	-	-	-	-	-	-	-
本巣郡	-	-	-	-	-	-	-	-	-	-	-
28)北方町	-	-	-	-	-	-	-	-	-	-	-
<b>西濃</b>	-	-	2	8	20	50	116	213	311	155	214
大垣市	-	-	2	7	15	21	74	118	155	37	81
(8)大垣市	-	-	-	-	-	0	1	1	2	2	4
(13)上石津町	-	-	2	7	15	20	73	116	153	36	77
(19)墨俣町	-	-	-	-	-	-	-	-	-	-	-
海津市	-	-	0	-	0	3	14	19	26	27	20
(9)海津町	-	-	-	-	-	-	-	-	-	-	-
(10)平田町	-	-	-	-	-	-	-	-	-	-	-
(11)南濃町	-	-	0	-	0	3	14	19	26	27	20
養老郡	-	-	-	0	4	19	5	2	5	5	6
12)養老町	-	-	-	0	4	19	5	2	5	5	6
不破郡	-	-	-	1	2	7	23	74	125	86	107
14)垂井町	-	-	-	0	1	4	11	32	41	34	39
15)関ヶ原町	-	-	-	0	1	3	12	42	84	51	68
安八郡	-	-	-	-	-	-	-	-	-	-	-
16)神戸町	-	-	-	-	-	-	-	-	-	-	-
17)輪之内町	-	-	-	-	-	-	-	-	-	-	-
18)安八町	-	-	-	-	-	-	-	-	-	-	-
<b>揖斐</b>	-	-	2	3	36	136	347	586	1,096	1,070	1,007
揖斐郡	-	-	2	3	36	136	347	586	1,096	1,070	1,007
揖斐川町	-	-	2	3	34	130	339	566	1,048	1,056	995
(20)揖斐川町	-	-	0	-	4	9	5	29	37	41	41
(21)谷汲村	-	-	0	3	12	14	64	67	94	112	116
(24)春日村	-	-	-	-	5	17	55	111	165	145	220
(25)久瀬村	-	-	2	0	7	47	86	126	199	146	151
(26)藤橋村	-	-	-	0	2	27	71	153	323	348	285
(27)坂内村	-	-	-	-	4	15	59	81	228	264	183
22)大野町	-	-	0	0	1	0	0	3	2	0	2
23)池田町	-	-	-	-	2	6	8	18	46	13	11
<b>中濃</b>	-	-	2	14	30	90	128	255	428	606	900
関市	-	-	2	13	28	79	97	196	343	510	728
(38)関市	-	-	0	0	0	2	4	12	12	5	5
(40)洞戸村	-	-	0	6	8	10	17	23	42	126	87
(41)板取村	-	-	2	5	10	42	46	93	171	182	369
(42)武芸川町	-	-	0	0	3	5	8	11	12	20	49
(43)武儀町	-	-	0	1	3	9	11	39	67	114	105
(44)上之保村	-	-	-	2	4	10	10	18	40	63	114
39)美濃市	-	-	-	1	2	11	32	59	85	96	172

[資料] 県林政課調べ

単位：蓄積(千m<sup>3</sup>)

12	13	14	15	16	17	18	19	20	21 以上	総計	市 町村
14,201	10,402	4,239	2,779	2,674	2,689	2,401	2,358	1,698	3,753	97,698	平29
14,694	11,725	5,114	2,923	2,693	2,686	2,446	2,493	1,774	4,013	99,125	平30
14,680	12,897	6,600	3,046	2,742	2,712	2,485	2,528	1,860	4,299	100,572	令元
14,638	13,986	8,109	3,303	2,743	2,734	2,489	2,548	1,913	4,494	101,925	令2
<b>14,896</b>	<b>14,548</b>	<b>9,313</b>	<b>3,716</b>	<b>2,793</b>	<b>2,803</b>	<b>2,623</b>	<b>2,448</b>	<b>2,118</b>	<b>5,108</b>	<b>103,431</b>	<b>令3</b>
<b>995</b>	<b>856</b>	<b>838</b>	<b>448</b>	<b>382</b>	<b>397</b>	<b>446</b>	<b>306</b>	<b>357</b>	<b>731</b>	<b>8,910</b>	<b>岐阜</b>
11	11	7	6	3	3	3	4	4	24	191	
11	11	7	6	3	3	3	4	4	24	191	1
-	-	-	-	-	-	-	-	-	-	-	7
-	-	-	-	-	-	-	-	-	-	-	2
1	5	3	1	1	0	0	0	0	4	21	
1	5	3	1	1	0	0	0	0	4	20	3
-	-	-	0	-	-	-	-	-	0	1	4
430	388	445	276	237	271	334	250	299	565	4,508	
7	6	5	3	1	1	2	2	5	43	102	35
3	8	16	4	2	4	2	4	2	19	153	36
421	375	424	269	234	266	330	244	292	503	4,253	37
-	-	-	-	-	-	-	-	-	-	-	
-	-	-	-	-	-	-	-	-	-	-	30
-	-	-	-	-	-	-	-	-	-	-	31
553	452	382	164	142	123	109	52	54	138	4,191	
65	79	63	37	14	14	9	6	6	14	687	29
-	-	-	-	-	-	-	-	-	-	-	32
-	-	-	-	-	-	0	-	-	1	1	33
488	374	319	127	128	108	100	46	48	123	3,503	34
-	-	-	-	-	-	-	-	-	-	-	
-	-	-	-	-	-	-	-	-	-	-	5
-	-	-	-	-	-	-	-	-	-	-	6
-	-	-	-	-	-	-	-	-	-	-	
-	-	-	-	-	-	-	-	-	-	-	28
<b>258</b>	<b>330</b>	<b>232</b>	<b>138</b>	<b>109</b>	<b>138</b>	<b>121</b>	<b>161</b>	<b>110</b>	<b>575</b>	<b>3,261</b>	<b>西濃</b>
129	154	93	54	35	48	30	49	27	111	1,240	
4	5	1	1	1	1	2	1	1	2	30	8
125	149	92	53	34	48	28	49	26	109	1,211	13
-	-	-	-	-	-	-	-	-	-	-	19
18	21	39	7	11	9	7	8	9	9	248	
-	-	-	-	-	-	-	-	-	-	-	9
-	-	-	-	-	-	-	-	-	-	-	10
18	21	39	7	11	9	7	8	9	9	248	11
12	16	17	11	10	13	16	13	4	19	176	
12	16	17	11	10	13	16	13	4	19	176	12
99	139	83	66	53	68	68	90	69	436	1,596	
55	64	32	21	22	13	19	10	24	66	488	14
45	75	51	45	31	55	49	80	45	370	1,108	15
-	-	-	-	-	-	-	-	-	-	-	
-	-	-	-	-	-	-	-	-	-	-	16
-	-	-	-	-	-	-	-	-	-	-	17
-	-	-	-	-	-	-	-	-	-	-	18
<b>828</b>	<b>633</b>	<b>508</b>	<b>183</b>	<b>129</b>	<b>116</b>	<b>115</b>	<b>107</b>	<b>88</b>	<b>216</b>	<b>7,207</b>	<b>揖斐</b>
828	633	508	183	129	116	115	107	88	216	7,207	
813	610	486	175	124	110	109	102	83	210	6,994	
17	33	17	5	3	7	3	3	5	25	284	20
131	120	77	47	32	34	27	30	27	77	1,086	21
256	131	163	43	32	17	25	16	25	35	1,460	24
123	123	103	48	36	26	21	18	8	23	1,293	25
146	88	53	12	7	10	7	12	11	21	1,576	26
141	115	73	19	13	16	25	23	5	29	1,295	27
3	2	2	0	1	1	2	2	2	4	25	22
13	21	21	7	3	6	4	4	3	2	188	23
<b>1,006</b>	<b>904</b>	<b>664</b>	<b>355</b>	<b>269</b>	<b>224</b>	<b>188</b>	<b>167</b>	<b>207</b>	<b>489</b>	<b>6,928</b>	<b>中濃</b>
740	695	526	303	229	200	170	153	173	427	5,610	
5	24	16	6	3	2	3	2	4	10	115	38
94	89	117	67	33	37	25	39	36	100	954	40
308	267	171	88	69	54	48	39	51	162	2,176	41
84	27	18	16	4	3	4	4	7	33	309	42
120	156	114	68	55	44	33	23	22	51	1,035	43
129	131	90	58	66	60	57	46	52	71	1,021	44
266	210	138	53	40	24	18	14	35	62	1,318	39



## (9) 民有林人工林齡級別蓄積 (続き)

郡市町村	1 齡級	2	3	4	5	6	7	8	9	10	11
郡 上	-	-	13	29	86	208	520	1,091	1,698	2,029	2,602
郡 上 市	-	-	13	29	86	208	520	1,091	1,698	2,029	2,602
(45 八幡町)	-	-	1	6	29	38	87	229	424	557	667
(46 大和町)	-	-	0	2	9	50	104	202	395	430	573
(47 白鳥町)	-	-	8	11	13	36	61	126	217	209	312
(48 高鷺村)	-	-	1	0	3	7	10	76	74	113	201
(49 美並村)	-	-	0	0	0	11	63	83	81	87	123
(50 明宝村)	-	-	1	2	12	34	91	156	220	356	498
(51 和良村)	-	-	2	7	19	32	104	220	286	278	229
可 茂	-	-	2	11	41	92	188	440	726	963	921
52 美濃加茂市	-	-	-	0	0	1	9	13	13	36	15
可 児 市	-	-	-	-	0	3	5	7	17	2	5
(53 可児市)	-	-	-	-	0	3	5	6	15	2	4
(62 兼山町)	-	-	-	-	-	0	0	1	2	0	1
加 茂 郡	-	-	2	11	39	86	167	410	679	912	881
54 坂祝町	-	-	-	-	-	-	-	1	0	0	0
55 富加町	-	-	-	-	-	0	1	3	2	2	2
56 川辺町	-	-	0	0	5	8	26	35	29	13	13
57 七宗町	-	-	0	1	5	8	25	71	93	116	105
58 八百津町	-	-	0	2	4	17	33	73	93	188	228
59 白川町	-	-	1	4	14	32	62	160	324	384	367
60 東白川村	-	-	0	5	15	23	38	76	132	193	165
可 児 郡	-	-	-	0	1	2	7	10	18	12	20
61 御嵩町	-	-	-	0	1	2	7	10	18	12	20
東 濃	-	-	0	1	15	31	66	137	189	79	104
多 治 見 市	-	-	-	0	0	1	9	11	13	15	10
(63 多治見市)	-	-	-	-	0	0	4	9	11	15	9
(66 笠原町)	-	-	-	0	-	1	5	2	2	0	1
64 瑞浪市	-	-	0	1	10	17	36	86	123	44	45
65 土岐市	-	-	0	0	4	13	21	40	53	20	49
恵 那	-	-	1	6	36	105	244	497	882	1,046	1,162
中 津 川 市	-	-	0	3	17	67	161	288	479	531	621
(67 中津川市)	-	-	0	0	3	17	42	79	122	120	135
(69 坂下町)	-	-	-	0	1	6	7	11	19	19	40
(70 川上村)	-	-	-	-	0	2	11	17	19	35	43
(71 加子母村)	-	-	0	1	3	7	18	43	100	107	148
(72 付知町)	-	-	0	0	4	16	19	25	79	99	107
(73 福岡町)	-	-	0	1	5	11	44	69	96	96	90
(74 蛭川村)	-	-	0	0	1	7	17	35	33	28	36
(長野県山口村)	-	-	0	-	0	0	2	9	12	26	23
恵 那 市	-	-	1	3	18	39	84	209	403	515	541
(68 恵那市)	-	-	0	2	6	16	38	64	84	76	94
(75 岩村町)	-	-	-	0	1	1	5	9	15	12	19
(76 山岡町)	-	-	0	0	3	5	10	37	67	47	60
(77 明智町)	-	-	0	0	5	8	13	36	59	60	106
(78 串原村)	-	-	0	0	2	2	9	18	38	64	50
(79 上矢作町)	-	-	0	0	1	5	9	44	139	255	211
下 呂	-	-	5	15	68	107	258	435	855	1,236	1,793
下 呂 市	-	-	5	15	68	107	258	435	855	1,236	1,793
(80 萩原町)	-	-	1	0	4	9	42	60	169	248	388
(81 小坂町)	-	-	0	4	15	10	38	33	97	224	244
(82 下呂町)	-	-	1	1	18	32	56	133	243	347	533
(83 金山町)	-	-	3	9	26	43	97	143	244	271	377
(84 馬瀬村)	-	-	0	1	5	13	25	66	103	146	250
飛 騨	-	-	15	45	107	285	739	1,458	2,468	2,619	3,315
高 山 市	-	-	14	36	88	228	519	1,057	1,696	1,726	2,322
(85 高山市)	-	-	0	2	3	11	36	86	172	169	262
(86 丹生川村)	-	-	4	5	12	12	40	135	226	248	346
(87 清見村)	-	-	1	6	7	43	142	239	253	226	269
(88 荘川村)	-	-	5	6	6	36	104	150	271	135	242
(90 宮村)	-	-	-	2	3	4	15	28	36	61	57
(91 久々野町)	-	-	0	2	11	34	27	99	128	144	272
(92 朝日村)	-	-	1	4	17	22	46	105	196	216	284
(93 高根村)	-	-	0	2	9	16	18	47	123	152	115
(95 国府町)	-	-	1	3	8	17	27	63	111	178	177
(99 上宝村)	-	-	2	5	12	32	65	105	182	197	299
飛 騨 市	-	-	1	8	19	55	204	372	699	800	862
(94 古川町)	-	-	-	0	6	12	20	45	105	164	207
(96 河合村)	-	-	1	1	1	13	48	50	130	173	169
(97 宮川村)	-	-	1	4	7	15	74	111	227	195	303
(98 神岡町)	-	-	-	2	4	15	63	165	237	268	182
大 野 郡	-	-	-	1	0	2	15	30	72	93	130
89 白川村	-	-	-	1	0	2	15	30	72	93	130

単位：蓄積(千m<sup>3</sup>)

12	13	14	15	16	17	18	19	20	21 以上	総計	市 町 村
<b>2,618</b>	<b>2,559</b>	<b>1,308</b>	<b>557</b>	<b>438</b>	<b>422</b>	<b>381</b>	<b>305</b>	<b>350</b>	<b>837</b>	<b>18,051</b>	<b>郡上</b>
2,618	2,559	1,308	557	438	422	381	305	350	837	18,051	
792	853	385	177	111	100	96	85	113	283	5,033	45
389	332	161	63	46	36	31	31	38	102	2,994	46
339	289	249	81	75	104	81	86	55	142	2,494	47
157	230	120	54	56	37	40	28	30	38	1,275	48
155	123	102	63	69	42	37	48	46	99	1,232	49
524	490	192	57	52	49	43	8	43	56	2,881	50
262	242	100	62	29	54	55	20	25	116	2,142	51
<b>1,463</b>	<b>1,612</b>	<b>831</b>	<b>440</b>	<b>315</b>	<b>409</b>	<b>240</b>	<b>371</b>	<b>164</b>	<b>489</b>	<b>9,718</b>	<b>可茂</b>
19	36	22	7	13	4	12	3	8	8	221	52
30	38	27	10	8	8	6	8	7	19	200	
29	33	23	10	8	8	5	8	6	19	185	53
1	5	3	0	0	0	0	0	1	0	15	62
1,354	1,427	728	405	283	389	214	351	141	446	8,928	
0	1	0	0	0	1	0	0	0	1	5	54
3	4	3	0	2	0	2	1	3	2	29	55
37	104	38	17	16	11	12	13	4	14	384	56
138	220	147	72	47	51	19	44	23	110	1,296	57
438	320	165	111	65	75	33	61	23	65	1,993	58
425	537	280	155	124	186	124	174	66	178	3,598	59
313	242	95	50	29	65	24	58	23	77	1,622	60
59	111	54	18	11	8	8	8	8	16	369	
59	111	54	18	11	8	8	8	8	16	369	61
<b>172</b>	<b>244</b>	<b>282</b>	<b>111</b>	<b>77</b>	<b>65</b>	<b>90</b>	<b>80</b>	<b>70</b>	<b>101</b>	<b>1,913</b>	<b>東濃</b>
19	40	49	23	11	10	8	8	8	18	253	
19	33	35	14	10	5	6	5	7	18	202	63
-	6	14	8	1	4	2	3	1	0	52	66
117	131	109	38	37	35	50	41	40	44	1,004	64
36	73	124	50	29	20	32	30	21	38	655	65
<b>2,061</b>	<b>2,362</b>	<b>1,690</b>	<b>709</b>	<b>486</b>	<b>509</b>	<b>503</b>	<b>476</b>	<b>384</b>	<b>862</b>	<b>14,020</b>	<b>恵那</b>
1,000	1,272	939	320	207	237	263	309	189	464	7,366	
294	394	290	127	68	85	94	109	56	148	2,185	67
77	101	53	23	21	22	31	29	42	31	533	69
51	40	25	7	7	5	27	16	16	26	346	70
225	222	176	37	25	35	18	36	15	59	1,276	71
102	157	132	39	27	22	26	29	17	48	948	72
124	192	150	40	32	31	32	30	21	57	1,121	73
84	86	42	26	16	13	20	24	15	46	529	74
43	80	71	21	12	23	14	34	6	49	427	
1,062	1,089	751	388	279	272	240	167	195	397	6,654	
258	307	329	173	126	115	103	79	89	207	2,168	68
54	62	51	21	14	9	20	6	10	15	324	75
104	100	49	14	11	7	8	7	8	20	558	76
162	136	85	31	19	18	21	11	23	36	829	77
94	111	69	41	35	39	25	10	25	36	669	78
389	373	168	108	74	85	64	55	41	83	2,105	79
<b>2,270</b>	<b>2,240</b>	<b>1,596</b>	<b>449</b>	<b>374</b>	<b>308</b>	<b>324</b>	<b>230</b>	<b>195</b>	<b>375</b>	<b>13,136</b>	<b>下呂</b>
2,270	2,240	1,596	449	374	308	324	230	195	375	13,136	
467	654	509	123	74	53	73	53	46	76	3,051	80
261	256	145	38	34	26	13	19	27	43	1,526	81
665	702	484	143	136	134	126	68	63	119	4,002	82
564	386	311	110	94	78	80	68	46	115	3,064	83
313	242	146	35	36	17	34	23	12	22	1,491	84
<b>3,224</b>	<b>2,808</b>	<b>1,365</b>	<b>326</b>	<b>214</b>	<b>214</b>	<b>215</b>	<b>245</b>	<b>193</b>	<b>433</b>	<b>20,288</b>	<b>飛騨</b>
2,043	1,913	834	211	141	128	129	143	129	303	13,661	
181	126	50	15	14	14	13	13	17	66	1,252	85
262	219	114	23	17	18	26	17	18	43	1,786	86
216	181	67	10	4	9	5	3	3	25	1,710	87
192	291	113	69	25	11	15	44	18	29	1,762	88
64	27	17	3	3	7	16	18	3	27	389	90
367	250	106	14	25	24	9	11	9	14	1,543	91
237	314	134	8	7	5	5	8	7	21	1,636	92
99	123	64	7	3	3	2	2	8	8	800	93
180	89	37	29	13	8	10	14	15	24	1,003	95
246	292	132	34	30	29	27	13	32	47	1,778	99
1,064	822	484	111	67	77	74	91	57	117	5,985	
259	113	68	29	19	26	10	31	5	26	1,146	94
245	282	143	29	14	14	21	31	30	31	1,426	96
360	263	172	36	17	19	18	16	12	32	1,882	97
200	164	101	17	17	19	26	13	11	28	1,532	98
117	73	47	4	7	9	12	10	7	12	641	
117	73	47	4	7	9	12	10	7	12	641	89

(10) 民有林「在・不在」別現況表

年度・市町村	所有規模		総計				1ha未満			1～5ha未満			5～10ha未満		
			種類	計	在	不在	不明	小計	在	不在	小計	在	不在	小計	在
	数	積													
平成29年度	体面	数積	173,127	119,256	53,836	35	99,796	68,468	31,328	48,370	33,996	14,374	12,142	8,521	3,621
平成30年度	体面	数積	683,846	450,475	230,824	2,547	32,689	22,486	10,203	108,245	78,072	30,173	81,429	58,842	22,587
令和元年度	体面	数積	173,581	119,006	54,540	35	100,259	68,488	31,771	48,381	33,840	14,541	12,134	8,453	3,681
令和2年度	体面	数積	683,817	447,050	232,813	3,954	32,726	22,443	10,283	108,214	77,656	30,558	81,327	58,381	22,946
令和3年度	体面	数積	173,350	118,801	54,514	35	100,254	68,471	31,783	48,224	33,710	14,514	12,100	8,423	3,677
	体面	数積	684,102	446,058	232,535	5,509	32,667	22,391	10,275	107,863	77,348	30,515	81,070	58,164	22,905
	体面	数積	172,816	118,479	54,301	36	99,932	68,269	31,663	48,148	33,685	14,463	12,061	8,408	3,653
	体面	数積	684,141	443,610	231,871	8,661	32,568	22,335	10,233	107,733	77,340	30,394	80,862	58,029	22,833
	体面	数積	172,937	118,391	54,509	37	99,939	68,114	31,825	48,109	33,633	14,476	12,097	8,443	3,654
	体面	数積	684,678	446,171	232,574	5,932	32,571	22,287	10,284	107,617	77,158	30,458	81,109	58,189	22,921
岐阜市	体面	数積	4,500	3,938	561	1	3,122	2,749	373	1,148	997	151	144	121	23
	体面	数積	5,819	5,180	635	4	1,069	947	122	2,346	2,043	303	892	780	113
大垣市	体面	数積	4,022	3,347	674	1	2,406	2,031	375	1,179	996	183	216	176	40
	体面	数積	10,875	8,304	2,564	7	809	694	115	2,560	2,161	400	1,480	1,219	262
高山市	体面	数積	18,487	13,342	5,143	2	8,672	6,202	2,470	5,416	3,923	1,493	1,898	1,418	480
	体面	数積	119,755	80,936	38,323	495	2,990	2,098	891	12,762	9,413	3,348	13,112	9,937	3,175
多治見市	体面	数積	2,069	1,425	643	1	1,436	1,010	426	506	337	169	67	46	21
	体面	数積	4,214	3,211	1,003	0	458	326	131	1,023	704	318	390	288	101
関市	体面	数積	10,543	7,093	3,449	1	6,307	4,342	1,965	2,865	1,867	998	683	450	233
	体面	数積	37,827	20,671	16,840	317	1,958	1,321	637	6,392	4,272	2,120	4,430	3,048	1,382
中津川市	体面	数積	15,536	11,055	4,479	2	10,451	6,957	3,494	3,880	3,118	762	691	584	107
	体面	数積	37,703	31,245	5,579	880	3,359	2,450	909	8,223	6,843	1,380	4,634	4,071	563
美濃市	体面	数積	3,412	2,341	1,070	1	2,012	1,412	600	963	626	337	224	161	63
	体面	数積	9,021	6,349	2,671	0	575	372	203	2,063	1,395	669	1,440	1,087	353
瑞浪市	体面	数積	5,477	3,191	2,284	2	3,736	2,099	1,637	1,332	859	473	215	127	88
	体面	数積	11,950	8,206	3,154	589	1,176	682	495	2,809	1,927	882	1,298	851	447
恵那市	体面	数積	13,171	9,569	3,601	1	7,820	5,322	2,498	3,952	3,115	837	854	723	131
	体面	数積	34,161	27,422	5,021	1,718	2,620	1,834	786	8,790	7,150	1,640	5,697	4,959	737
美濃加茂市	体面	数積	2,177	1,691	485	1	1,574	1,288	286	438	307	131	84	57	27
	体面	数積	2,945	1,989	919	37	450	362	87	888	631	257	518	357	161
土岐市	体面	数積	3,302	2,046	1,254	2	2,442	1,510	932	722	460	262	77	45	32
	体面	数積	7,560	6,124	1,382	54	776	452	323	1,442	967	475	470	289	180
各務原市	体面	数積	1,520	1,266	253	1	1,184	977	207	285	255	30	23	21	2
	体面	数積	1,714	1,483	230	0	342	293	49	568	518	50	137	132	6
可児市	体面	数積	2,919	2,109	809	1	2,350	1,729	621	462	328	134	45	25	20
	体面	数積	3,342	2,440	901	1	621	450	171	855	616	239	265	156	109
山県市	体面	数積	6,547	4,295	2,250	2	3,867	2,617	1,250	1,918	1,258	660	379	220	159
	体面	数積	17,970	11,333	6,633	4	1,250	820	429	4,278	2,810	1,468	2,402	1,450	953
飛騨市	体面	数積	7,635	5,186	2,447	2	3,468	2,412	1,056	2,287	1,596	691	790	518	272
	体面	数積	56,582	35,845	20,661	75	1,120	747	373	5,288	3,721	1,566	5,355	3,519	1,835
本巣市	体面	数積	4,327	2,112	2,213	2	2,155	1,129	1,026	1,255	624	631	416	178	238
	体面	数積	27,554	10,955	16,549	51	649	327	321	2,968	1,461	1,507	2,794	1,237	1,557
郡上市	体面	数積	16,943	12,445	4,496	2	8,020	5,723	2,297	5,620	4,305	1,315	1,603	1,189	414
	体面	数積	90,578	61,201	29,321	55	2,786	2,050	736	13,292	10,346	2,946	11,037	8,249	2,788
下呂市	体面	数積	14,213	8,542	5,669	2	7,299	4,198	3,101	4,199	2,585	1,614	1,307	875	432
	体面	数積	55,523	35,255	19,862	407	2,478	1,392	1,086	9,646	6,208	3,438	8,780	6,139	2,641
海津市	体面	数積	1,393	1,221	172	-	1,083	974	109	216	180	36	44	35	9
	体面	数積	3,031	2,549	482	-	361	329	32	471	408	63	285	238	47
養老町	体面	数積	1,146	865	281	-	854	647	207	231	180	51	29	19	10
	体面	数積	1,816	1,254	562	-	239	181	58	484	381	103	177	137	40
垂井町	体面	数積	2,266	1,765	501	-	1,483	1,149	334	629	512	117	102	75	27
	体面	数積	3,282	2,606	676	-	497	393	104	1,350	1,161	189	688	518	170
関ヶ原町	体面	数積	2,304	1,796	508	-	1,543	1,198	345	585	464	121	97	82	15
	体面	数積	3,802	2,978	824	-	588	481	107	1,150	932	218	640	558	82
揖斐川町	体面	数積	7,905	4,488	3,416	1	4,183	2,719	1,464	2,159	1,050	1,109	718	347	371
	体面	数積	67,874	27,823	39,967	84	1,197	725	473	5,254	2,609	2,644	5,132	2,499	2,633
大野町	体面	数積	755	645	110	-	626	543	83	110	95	15	6	2	4
	体面	数積	552	463	89	-	201	176	25	195	168	27	40	16	24
池田町	体面	数積	890	806	83	1	753	717	36	89	71	18	8	3	5
	体面	数積	1,558	1,096	461	0	281	271	11	153	116	36	42	7	35
坂祝町	体面	数積	339	240	98	1	235	171	64	80	57	23	8	5	3
	体面	数積	465	315	150	0	73	51	22	166	118	48	49	29	20
富加町	体面	数積	635	413	222	-	461	324	137	142	78	64	18	6	12
	体面	数積	644	370	274	-	147	101	47	258	162	96	94	42	52
川辺町	体面	数積	1,526	907	619	-	905	568	337	484	275	209	72	45	27
	体面	数積	2,859	1,735	1,124	-	352	205	148	919	559	361	378	256	123
七宗町	体面	数積	3,232	2,104	1,127	1	1,893	1,189	704	978	663	315	217	154	63
	体面	数積	6,755	5,177	1,578	1	638	394	244	2,144	1,565	579	1,368	1,021	346
八百津町	体面	数積	4,257	2,446	1,810	1	2,662	1,507	1,155	1,169	664	505	242	157	85
	体面	数積	10,149	7,317	2,809	24	852	440	412	2,544	1,543	1,000	1,610	1,085	525
白川町	体面	数積	5,875	3,334	2,540	1	3,072	1,518	1,554	1,755	1,078	677	496	348	148
	体面	数積	20,965	14,820	5,669	476	1,020	519	502	3,964	2,578	1,386	3,336	2,447	889
東白川村	体面	数積	1,290	849	440	1	527	328	199	417	270	147	145	102	43
	体面	数積	7,376	5,458	1,375	543	217	132	85	956	662	294	970	686	284
御嵩町	体面	数積	1,439	951	486	2	954	616	338	362	259	103	64	43	21
	体面	数積	3,298												

単位：面積 (ha)、体数(体)

10～20ha未満			20～30ha未満			30～50ha未満			50～100ha未満			100～500ha未満			500ha以上		
小計	在	不在	小計	在	不在	小計	在	不在	小計	在	不在	小計	在	不在	小計	在	不在
7,096	4,927	2,169	2,242	1,505	737	1,547	927	620	1,005	558	447	652	295	357	242	59	183
92,940	67,202	25,738	50,320	35,843	14,477	52,890	33,908	18,983	57,906	36,138	21,768	89,805	55,335	34,470	115,074	62,650	52,425
7,106	4,914	2,192	2,224	1,485	739	1,556	918	638	998	552	446	653	298	355	235	58	177
92,950	66,925	26,025	49,937	35,363	14,574	52,906	33,429	19,477	57,433	35,768	21,664	90,629	55,214	35,415	113,741	61,870	51,871
7,076	4,889	2,187	2,232	1,487	745	1,545	915	630	993	549	444	657	300	357	234	57	177
92,534	66,565	25,969	50,018	35,405	14,613	52,640	33,328	19,311	57,121	35,592	21,529	91,641	56,006	35,635	113,039	61,257	51,782
7,027	4,851	2,176	2,213	1,468	745	1,521	898	623	972	540	432	680	303	377	226	57	169
92,006	66,022	25,984	49,573	34,935	14,639	51,777	32,766	19,011	56,192	34,983	21,209	92,274	56,299	35,975	112,495	60,902	51,593
7,108	4,904	2,204	2,217	1,474	743	1,530	908	622	993	554	439	680	305	375	227	56	171
92,981	66,750	26,231	49,792	35,088	14,704	52,023	33,082	18,941	57,193	35,839	21,354	92,907	56,831	36,076	112,552	60,947	51,605
46	39	7	16	14	2	11	10	1	5	5	-	4	2	2	3	1	2
551	498	53	306	282	24	210	210	0	272	272	-	151	145	6	17	3	14
130	88	42	27	15	12	29	18	11	14	13	1	16	10	6	4	-	4
1,704	1,134	571	618	367	251	989	590	399	756	755	1	1,834	1,385	449	118	-	118
1,306	1,000	306	482	360	122	360	249	111	204	113	91	119	67	52	28	10	18
17,656	13,791	3,866	11,125	8,523	2,603	13,163	9,297	3,866	12,865	7,239	5,626	18,470	11,505	6,965	17,117	9,133	7,984
25	16	9	12	6	6	4	3	1	10	3	7	5	3	2	3	1	2
299	224	75	198	124	74	167	121	46	411	188	223	391	387	4	877	847	30
397	274	123	106	70	36	84	46	38	56	32	24	33	11	22	11	1	10
5,084	3,772	1,312	2,223	1,649	574	2,643	1,685	958	3,287	2,155	1,132	3,184	1,611	1,573	8,309	1,157	7,152
321	274	47	76	57	19	37	23	14	34	20	14	28	14	14	16	8	8
4,265	3,759	506	1,727	1,389	338	1,133	831	302	1,924	1,384	540	4,215	3,380	835	7,343	7,137	206
109	79	30	43	30	13	26	18	8	19	12	7	13	3	10	2	-	2
1,339	1,018	322	964	713	251	811	648	164	936	745	191	875	371	504	15	-	15
106	61	45	30	17	13	16	6	10	19	12	7	16	9	7	5	1	4
1,294	807	487	611	419	191	400	240	160	934	808	126	2,096	1,783	313	741	690	52
368	290	78	66	52	14	41	28	13	27	15	12	33	20	13	9	4	5
4,626	3,857	769	1,381	1,202	179	1,107	883	225	1,255	985	270	4,679	4,320	359	2,288	2,232	56
46	26	20	16	8	8	3	2	1	5	1	4	7	2	5	3	-	3
479	319	160	247	169	78	83	49	33	170	99	72	5	3	1	70	-	70
29	20	9	7	1	6	9	4	5	5	3	2	5	1	4	4	2	2
341	267	74	86	25	61	224	157	67	286	212	74	371	252	118	3,512	3,503	8
12	7	5	2	1	1	3	1	2	6	3	3	2	1	1	2	-	2
114	75	39	29	29	0	50	49	1	255	199	56	209	189	21	9	-	9
20	10	10	8	3	5	7	5	2	10	5	5	10	4	6	6	-	6
163	117	45	151	72	79	229	181	48	445	333	113	571	515	57	41	-	41
199	110	89	70	39	31	46	14	32	37	23	14	24	14	10	5	-	5
2,524	1,471	1,053	1,412	818	594	1,468	501	967	2,019	1,492	528	2,573	1,971	601	40	-	40
574	365	209	200	117	83	150	89	61	86	54	32	62	29	33	16	6	10
7,658	4,955	2,703	4,668	2,856	1,812	5,394	3,253	2,141	4,983	3,357	1,626	10,280	6,038	4,242	11,760	7,397	4,363
263	109	154	81	30	51	64	18	46	50	17	33	32	5	27	9	2	7
3,556	1,533	2,023	1,930	727	1,203	2,252	670	1,582	2,919	1,205	1,714	5,031	978	4,053	5,406	2,816	2,590
961	733	228	304	225	79	214	144	70	123	86	37	74	33	41	22	7	15
12,965	10,083	2,882	7,106	5,386	1,720	7,645	5,291	2,354	7,792	5,604	2,188	11,254	6,052	5,203	16,644	8,139	8,505
872	583	289	257	179	78	141	66	75	78	38	40	43	17	26	15	1	14
11,281	7,980	3,301	5,749	4,309	1,440	4,546	2,437	2,109	4,241	2,473	1,768	5,726	3,773	1,953	2,669	544	2,125
28	18	10	3	2	1	2	2	-	5	3	2	10	7	3	2	-	2
357	230	127	68	46	22	76	76	-	373	226	147	1,038	997	42	2	-	2
13	11	2	4	1	3	4	3	1	4	3	1	5	1	4	2	-	2
161	145	16	52	26	25	120	83	37	265	171	94	293	129	164	24	-	24
35	22	13	5	4	1	1	1	-	4	2	2	4	-	4	3	-	3
423	298	125	101	100	1	38	38	-	167	97	70	14	-	14	3	-	3
48	35	13	15	12	3	5	2	3	5	3	2	4	-	4	2	-	2
620	455	165	311	295	17	148	83	65	231	173	57	113	-	113	1	-	1
435	206	229	140	65	75	103	37	66	84	31	53	58	24	34	24	9	15
5,943	2,803	3,140	3,282	1,562	1,721	3,796	1,361	2,434	5,628	2,160	3,468	11,494	5,613	5,881	26,064	8,491	17,573
5	3	2	2	1	1	2	1	1	2	-	2	1	-	1	1	-	1
32	25	7	30	29	1	52	50	3	2	-	2	0	-	0	0	-	0
11	3	8	9	5	4	7	2	5	6	3	3	4	2	2	2	-	2
146	41	104	199	110	89	140	37	104	214	141	73	382	373	9	1	-	1
10	5	5	2	2	-	-	-	-	1	-	1	2	-	2	-	-	-
125	65	59	50	50	-	-	-	-	0	-	0	1	-	1	-	-	-
9	5	4	2	-	2	1	-	1	-	-	-	2	-	2	-	-	-
94	65	29	22	-	22	26	-	26	-	-	-	2	-	2	-	-	-
32	8	24	14	4	10	6	4	2	4	1	3	6	2	4	3	-	3
331	106	225	239	91	148	158	153	5	142	67	76	325	299	25	14	-	14
98	74	24	18	12	6	12	7	5	4	2	2	7	3	4	4	-	4
1,180	963	218	403	282	121	274	241	32	144	143	1	600	567	33	5	-	5
108	74	34	25	17	8	21	13	8	15	10	5	9	3	6	5	1	4
1,289	912	377	579	415	163	630	457	173	624	520	104	787	755	31	1,212	1,188	24
314	227	87	108	80	28	82	65	17	31	15	16	11	3	8	5	-	5
4,050	3,200	850	2,453	1,940	513	2,827	2,449	378	1,449	957	492	1,266	731	535	124	-	124
116	83	33	42	34	8	21	17	4	15	12	3	5	3	2	1	-	1
1,547	1,171	377	973	808	165	699	598	100	841	777	63	630	624	6	0	-	0
23	17	6	8	4	4	9	6	3	8	4	4	4	1	3	5	1	4
254	213	41	124	105	19	214	213	1	301	190	111	35	30	5	874	746	127
39	29	10	17	7	10	9	4	5	17	10	7	22	11	11	5	1	4
529	396	132	375	171	204	312	151	162	1,062	712	350	4,010	2,053	1,957	7,254	6,923	331

### 3. 森林計画

#### (1) 地域森林計画の編成実績

単位：面積(ha)

森林計画区	現地機関名	計画期間	編成面積	
木曾川	可茂(一部)・東濃・恵那	2018年4月1日～2028年3月31日	102,227	(102,076)
揖斐川	西濃・揖斐・岐阜(一部)	2019年4月1日～2029年3月31日	120,345	(120,215)
宮・庄川	飛騨	2020年4月1日～2030年3月31日	191,496	(191,240)
長良川	岐阜(一部)・中濃・郡上	2021年4月1日～2031年3月31日	162,929	(162,756)
飛騨川	可茂(一部)・下呂	2022年4月1日～2032年3月31日	107,681	(107,528)
総計			684,678	(683,816)

[資料] 県林政課調べ

[注] 編成面積は、森林法第2条に定める森林面積である。

( )内は、森林法第5条に定める地域森林計画の対象とする面積である。

現地機関名は農林事務所単位とした。

令和4年3月31日現在

#### (2) 制限林の種類別面積

単位：面積(ha)

森林計画区・区分	保安林	砂防指定地	国立公園		国定公園	
			特別保護地区	その他地域	特別保護地区	その他地域
木曾川	29,647.30	12,973.58	-	-	9.96	1,733.76
揖斐川	62,587.30	78,371.74	-	-	-	16,589.12
宮・庄川	74,607.31	8,112.52	-	2,718.87	-	-
長良川	59,376.16	9,914.75	294.18	871.22	-	116.61
飛騨川	18,521.60	4,562.73	-	-	6.58	8,354.68
総計	244,739.67	113,935.32	294.18	3,590.09	16.54	26,794.17

森林計画区・区分	県立公園特別地域	鳥獣保護法による特別保護地区	文化財保護法による史跡・天然記念物に係る指定地等	その他	備考
木曾川	1,027.69	219.52	129.15	204.23	<ul style="list-style-type: none"> <li>・国立・国定公園の「その他地域」とは第一・第二・第三種特別地域および地域区分未定地域</li> <li>・「その他」とは、都市計画法による風致地区・特別緑地保全地区・急傾斜地崩壊危険区域・自然環境保全地域特別地区</li> <li>・各制限林は、重複する場合がある</li> </ul>
揖斐川	-	1,906.79	63.50	212.01	
宮・庄川	937.13	616.38	55.56	215.12	
長良川	6,094.68	1,071.81	16.55	1,619.62	
飛騨川	0.32	245.33	40.74	123.10	
総計	8,059.82	4,059.83	305.50	2,374.08	

[資料] 県林政課調べ

地域森林計画対象内森林のみ集計

#### (3) 森林経営計画認定事業実績

単位：面積(ha)

年度・現地機関	森林経営計画					有効計画面積
	平成29年度	平成30年度	令和元年度	令和2年度	令和3年度	
岐阜	(-) 883	(247) 1,480	(-) 934	(-) 234	(-) 164	7,084
西濃	(-) 0	(-) 877	(-) 446	(-) 148	(-) 80	1,717
揖斐	(-) 1,012	(-) 3,421	(-) 63	(-) 147	(-) 0	10,260
中濃	(-) 1,743	(-) 6,686	(-) 130	(13) 335	(-) 335	11,487
郡上	(-) 3,297	(-) 3,639	(3) 5,393	(-) 2,252	(5) 4079	23,227
可茂	(347) 1,992	(-) 2,656	(-) 2,166	(-) 1,402	(-) 594	10,496
東濃	(-) 331	(-) 949	(-) 503	(-) 0	(-) 436	3,481
恵那	(-) 2,284	(-) 909	(4) 529	(-) 524	(-) 52	9,119
下呂	(-) 1,195	(12) 2,685	(-) 450	(-) 204	(-) 1282	8,844
飛騨	(-) 4,338	(502) 10,604	(5) 1,773	(-) 2,312	(33) 2003	27,571
大臣認定	347	761	12	13	38	1,729
総計	17,422	34,667	12,399	7,571	9,063	115,015

[資料] 県森林経営課調べ

[注] 森林の所在地により、現地機関ごとに集計した。年度ごとの認定実績は、新規および再認定分である。上段( )は、大臣認定分で、外数である。

(4) 機能別森林面積

単位：面積(ha)、割合(%)

森林機能値		総 数	I (高位)	II (中位)	III (低位)
計画区	森林機能の種類				
県	木材生産機能	683,816 ( 100.0)	358,647 ( 52.4)	218,751 ( 32.0)	106,417 ( 15.6)
	水源涵養機能	683,816 ( 100.0)	512,432 ( 74.9)	140,559 ( 20.6)	30,825 ( 4.5)
	山地災害防止機能	683,816 ( 100.0)	442,326 ( 64.7)	190,603 ( 27.9)	50,886 ( 7.4)
	快適環境形成機能	683,816 ( 100.0)	98,402 ( 14.4)	51,282 ( 7.5)	534,131 ( 78.1)
	保健文化機能	683,816 ( 100.0)	156,331 ( 22.9)	15,362 ( 2.2)	512,122 ( 74.9)
計					

森林機能値		総 数	I (高位)	II (中位)	III (低位)
計画区	森林機能の種類				
木曾川森林計画区	木材生産機能	102,076 ( 100.0)	47,658 ( 46.7)	26,263 ( 25.7)	28,154 ( 27.6)
	水源涵養機能	102,076 ( 100.0)	48,839 ( 47.8)	33,116 ( 32.4)	20,121 ( 19.7)
	山地災害防止機能	102,076 ( 100.0)	65,415 ( 64.1)	29,281 ( 28.7)	7,381 ( 7.2)
	快適環境形成機能	102,076 ( 100.0)	43,178 ( 42.3)	947 ( 0.9)	57,951 ( 56.8)
	保健文化機能	102,076 ( 100.0)	14,549 ( 14.3)	4,595 ( 4.5)	82,933 ( 81.2)

森林機能値		総 数	I (高位)	II (中位)	III (低位)
計画区	森林機能の種類				
揖斐川森林計画区	木材生産機能	120,215 ( 100.0)	62,547 ( 52.0)	29,579 ( 24.6)	28,089 ( 23.4)
	水源涵養機能	120,215 ( 100.0)	89,613 ( 74.5)	25,460 ( 21.2)	5,142 ( 4.3)
	山地災害防止機能	120,215 ( 100.0)	100,108 ( 83.3)	13,440 ( 11.2)	6,667 ( 5.5)
	快適環境形成機能	120,215 ( 100.0)	8,152 ( 6.8)	31,053 ( 25.8)	81,010 ( 67.4)
	保健文化機能	120,215 ( 100.0)	41,723 ( 34.7)	2,325 ( 1.9)	76,168 ( 63.4)

[資料] 県林政課調べ

[注] 表示区分は、機能の供給能力について、高位のものをⅠ、中位のものをⅡ、低位のものをⅢとした。  
機能評価はメッシュ・アナリシス・メソッドによる。なお、評価方法の細部については、計画区毎に異なる場合もある。  
地域森林計画対象内森林のみ集計。

(4) 機能別森林面積 (続き)

単位：面積(ha)、割合(%)

森林機能値		総 数	I (高位)	II (中位)	III (低位)
計画区	森林機能の種類				
宮・庄川森林計画区	木材生産機能	191,240 (100.0)	84,571 (44.2)	78,533 (41.1)	28,136 (14.7)
	水源涵養機能	191,240 (100.0)	184,495 (96.5)	5,681 (3.0)	1,065 (0.6)
	山地災害防止機能	191,240 (100.0)	120,620 (63.1)	55,653 (29.1)	14,966 (7.8)
	快適環境形成機能	191,240 (100.0)	8,709 (4.6)	47 (0.0)	182,483 (95.4)
	保健文化機能	191,240 (100.0)	50,722 (26.5)	2,529 (1.3)	137,989 (72.2)

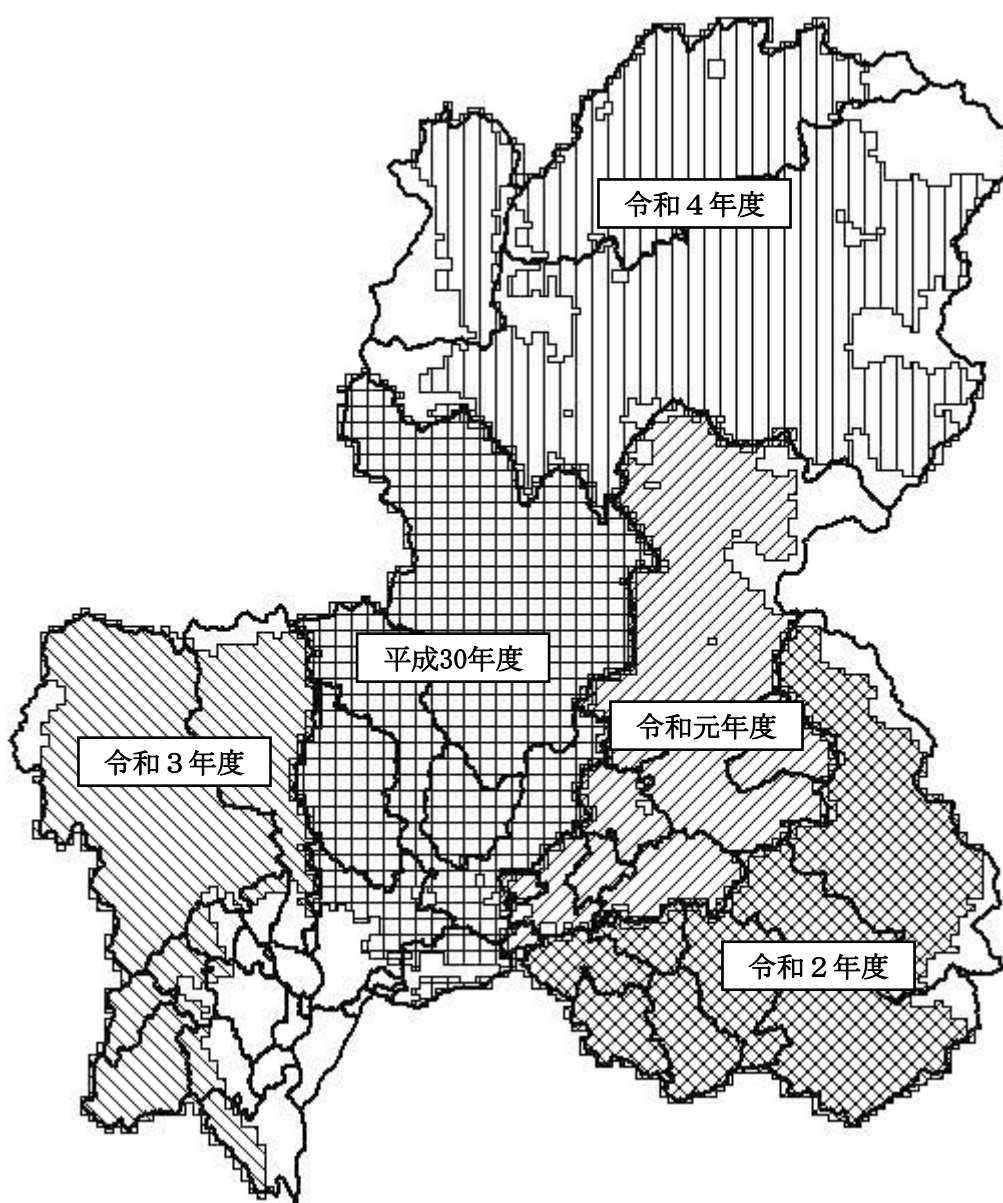
森林機能値		総 数	I (高位)	II (中位)	III (低位)
計画区	森林機能の種類				
長良川森林計画区	木材生産機能	162,756 (100.0)	86,601 (53.2)	59,410 (36.5)	16,745 (10.3)
	水源涵養機能	162,756 (100.0)	108,458 (66.6)	50,433 (31.0)	3,866 (2.4)
	山地災害防止機能	162,756 (100.0)	101,797 (62.5)	49,810 (30.6)	11,149 (6.9)
	快適環境形成機能	162,756 (100.0)	31,829 (19.6)	3,279 (2.0)	127,649 (78.4)
	保健文化機能	162,756 (100.0)	35,050 (21.5)	4,731 (2.9)	122,976 (75.6)

森林機能値		総 数	I (高位)	II (中位)	III (低位)
計画区	森林機能の種類				
飛騨川森林計画区	木材生産機能	107,528 (100.0)	77,270 (71.9)	24,965 (23.2)	5,293 (4.9)
	水源涵養機能	107,528 (100.0)	81,027 (75.4)	25,870 (24.1)	631 (0.6)
	山地災害防止機能	107,528 (100.0)	54,386 (50.6)	42,419 (39.4)	10,723 (10.0)
	快適環境形成機能	107,528 (100.0)	6,535 (6.1)	15,955 (14.8)	85,038 (79.1)
	保健文化機能	107,528 (100.0)	14,288 (13.3)	1,184 (1.1)	92,057 (85.6)

[資料] 県林政課調べ

[注] 表示区分は、機能の供給能力について、高位のものをⅠ、中位のものをⅡ、低位のものをⅢとした。  
機能評価はメッシュ・アナリシス・メソッドによる。なお、評価方法の細部については、計画区毎に異なる場合もある。  
地域森林計画対象内森林のみ集計。

(5) 森林空中写真撮影区域



計画区	撮影年度	市町村
長良川森林計画区	平成30年度	岐阜市・各務原市・関市・美濃市・山県市・郡上市
飛騨川森林計画区	令和元年度	美濃加茂市・下呂市・坂祝町・富加町・川辺町・七宗町・八百津町・白川町・東白川村
木曽川森林計画区	令和2年度	可児市・多治見市・瑞浪市・土岐市・中津川市・恵那市・御嵩町
揖斐川森林計画区	令和3年度	大垣市・本巣市・海津市・養老町・垂井町・関ヶ原町・揖斐川町・大野町・池田町
宮・庄川森林計画区	令和4年度	高山市・飛騨市・白川村

〔注〕 林政課所管の森林空中写真について撮影年度ごとに撮影区域を示した。(最新撮影区域を優先して表示)  
 国有林及び市街地は撮影していない。





単位：面積(ha)

森林研究機構	造林区分別		樹種別									市町村
	再造林	拡大造林	すぎ	ひのき	からまつ	あかまつ	その他 針葉樹	ぶな	こなら	けやき	その他 広葉樹	
101	64	104	119	22	23	-	-	-	3	-	1	平29
79	69	80	92	28	16	-	-	-	4	-	9	平30
93	63	93	91	33	23	-	-	-	1	-	8	令元
77	108	77	100	30	47	-	1	-	6	1	1	令2
78	117	57	98	32	32	3	2	-	3	2	3	令3
23	15	19	33	1	-	-	-	-	-	-	-	岐阜
-	1	-	-	1	-	-	-	-	-	-	-	岐阜
-	-	-	-	-	-	-	-	-	-	-	-	羽島
-	-	-	-	-	-	-	-	-	-	-	-	各務原
-	10	-	9	0	-	-	-	-	-	-	-	山県
-	-	-	-	-	-	-	-	-	-	-	-	瑞穂
23	5	19	23	-	-	-	-	-	-	-	-	本巣
-	-	-	-	-	-	-	-	-	-	-	-	岐南
-	-	-	-	-	-	-	-	-	-	-	-	笠松
-	-	-	-	-	-	-	-	-	-	-	-	北方
7	1	7	2	6	-	-	-	-	-	-	-	西濃
-	-	-	-	-	-	-	-	-	-	-	-	大垣
7	-	7	2	5	-	-	-	-	-	-	-	海津
-	-	-	-	-	-	-	-	-	-	-	-	養老
-	1	-	-	1	-	-	-	-	-	-	-	垂井
-	1	-	-	1	-	-	-	-	-	-	-	関ヶ原
-	-	-	-	-	-	-	-	-	-	-	-	神戸
-	-	-	-	-	-	-	-	-	-	-	-	輪之内
-	-	-	-	-	-	-	-	-	-	-	-	安八
-	4	-	1	-	-	-	-	-	-	-	3	揖斐
-	4	-	1	-	-	-	-	-	-	-	3	揖斐川
-	4	-	1	-	-	-	-	-	-	-	3	大野
-	-	-	-	-	-	-	-	-	-	-	-	池田
6	12	-	11	-	-	-	-	-	1	-	-	中濃
-	6	-	5	-	-	-	-	-	1	-	-	関
6	6	-	6	-	-	-	-	-	-	-	-	美濃
15	50	12	35	3	17	3	-	-	2	2	-	郡上
15	50	12	35	3	17	3	-	-	2	2	-	郡上
4	8	4	1	11	-	-	-	-	-	-	-	可茂
-	1	-	1	1	-	-	-	-	-	-	-	美濃加茂
4	7	4	-	11	-	-	-	-	-	-	-	可児
-	-	-	-	-	-	-	-	-	-	-	-	坂祝
4	-	4	-	4	-	-	-	-	-	-	-	富加
-	-	-	-	-	-	-	-	-	-	-	-	川辺
-	6	-	-	6	-	-	-	-	-	-	-	七宗
-	1	-	-	1	-	-	-	-	-	-	-	八百津
-	-	-	-	-	-	-	-	-	-	-	-	白川
-	-	-	-	-	-	-	-	-	-	-	-	東白川
-	-	-	-	-	-	-	-	-	-	-	-	御嵩
5	6	5	-	10	-	-	-	-	-	-	1	東濃
-	-	-	-	-	-	-	-	-	-	-	-	多治見
5	3	5	-	9	-	-	-	-	-	-	-	瑞浪
-	2	-	-	2	-	-	-	-	-	-	1	土岐
-	3	-	0	1	-	-	2	-	-	-	-	恵那
-	1	-	-	1	-	-	-	-	-	-	-	中津川
-	2	-	0	-	-	-	2	-	-	-	-	恵那
2	7	-	2	-	4	0	-	-	-	-	-	下呂
2	7	-	2	-	4	0	-	-	-	-	-	下呂
16	14	10	13	-	11	-	-	-	-	-	-	飛驒
16	11	10	10	-	11	-	-	-	-	-	-	高山
-	-	-	-	-	-	-	-	-	-	-	-	飛驒
-	3	-	3	-	-	-	-	-	-	-	-	白川
-	3	-	3	-	-	-	-	-	-	-	-	白川

(2) 単層林整備(保育)

年度・郡市町村	下刈り						雪起こし			
	計	造林補助	融資	治山事業	森林研究 整備機構	その他	計	造林補助	融資	治山事業
平成29年度	638	145	-	-	486	7	307	82	-	-
平成30年度	602	172	-	-	430	0	231	92	-	-
令和元年度	635	162	-	-	473	-	20	20	-	-
令和2年度	558	202	-	-	352	3	-	-	-	-
令和3年度	566	175	-	-	388	3	96	96	-	-
岐阜	145	18	-	-	127	-	2	2	-	-
岐阜市	2	2	-	-	-	-	2	2	-	-
岐阜県	-	-	-	-	-	-	-	-	-	-
瑞穂市	16	16	-	-	-	-	-	-	-	-
本巣市	127	-	-	-	127	-	-	-	-	-
本巣郡	-	-	-	-	-	-	-	-	-	-
南郷町	-	-	-	-	-	-	-	-	-	-
笠原町	-	-	-	-	-	-	-	-	-	-
北方町	-	-	-	-	-	-	-	-	-	-
西濃	40	1	-	-	39	-	-	-	-	-
大垣市	10	0	-	-	10	-	-	-	-	-
養老郡	29	-	-	-	29	-	-	-	-	-
不破郡	-	-	-	-	-	-	-	-	-	-
安曇郡	1	1	-	-	-	-	-	-	-	-
神岡町	1	1	-	-	-	-	-	-	-	-
神岡町	-	-	-	-	-	-	-	-	-	-
神岡町	-	-	-	-	-	-	-	-	-	-
神岡町	-	-	-	-	-	-	-	-	-	-
揖斐郡	9	-	-	-	9	-	2	2	-	-
揖斐川町	9	-	-	-	9	-	2	2	-	-
揖斐川町	9	-	-	-	9	-	2	2	-	-
大池町	-	-	-	-	-	-	-	-	-	-
中濃	36	6	-	-	29	-	-	-	-	-
関市	24	6	-	-	18	-	-	-	-	-
美濃市	12	-	-	-	12	-	-	-	-	-
郡上	199	117	-	-	80	1	84	84	-	-
郡上市	199	117	-	-	80	1	84	84	-	-
可茂	10	1	-	-	8	1	-	-	-	-
美濃市	-	-	-	-	-	-	-	-	-	-
加茂市	-	-	-	-	-	-	-	-	-	-
加茂郡	2	1	-	-	-	1	-	-	-	-
坂田町	-	-	-	-	-	-	-	-	-	-
富田町	-	-	-	-	-	-	-	-	-	-
川七町	-	-	-	-	-	-	-	-	-	-
八幡町	-	-	-	-	-	-	-	-	-	-
白川町	-	-	-	-	-	-	-	-	-	-
東白川村	2	1	-	-	-	1	-	-	-	-
可児郡	8	-	-	-	8	-	-	-	-	-
御嵩町	8	-	-	-	8	-	-	-	-	-
東濃	19	19	-	-	-	-	-	-	-	-
多治見市	5	5	-	-	-	-	-	-	-	-
瑞浪市	14	14	-	-	-	-	-	-	-	-
土岐市	-	-	-	-	-	-	-	-	-	-
恵那	8	8	-	-	-	-	-	-	-	-
中津川市	1	1	-	-	-	-	-	-	-	-
恵那市	7	7	-	-	-	-	-	-	-	-
下呂	0	0	-	-	-	-	-	-	-	-
下呂市	0	0	-	-	-	-	-	-	-	-
飛騨	100	5	-	-	96	-	8	8	-	-
高山市	87	5	-	-	83	-	8	8	-	-
飛騨市	13	-	-	-	13	-	-	-	-	-
大野郡	-	-	-	-	-	-	-	-	-	-
白川村	-	-	-	-	-	-	-	-	-	-

[資料] 県森林経営課調べ

[注] 表中の項目のうち下記については年度により表示事業、表示組織を変更して記載している。

・間伐促進対策→H12～H14「水土保全間伐実施」、H15～「間伐促進対策」

・森林研究整備機構→H12～H15「緑資源公団」、H15～H19「緑資源機構」、H20～H28「森林総合研究所」、H29～「森林研究・整備機構」

雪起こしの造林補助分は、申請面積に被害率を乗じた実施面積。

単位：面積 (ha)

森林研究 整備機構	その他	倒木起こし	除 間 伐							枝払い (含枝打)	市 町 村
			計	造林補助	間伐促進 対 策	融 資	治山事業	森林研究 整備機構	その他		
225	0	-	8,118	5,255	2,107	-	75	658	24	43	平29
139	-	-	7,351	2,959	3,525	0	90	750	27	22	平30
-	-	70	7,913	2,978	3,488	0	69	1,288	90	29	令元
-	-	7	6,871	3,644	2,115	-	13	922	178	31	令2
-	-	141	6,691	3,538	1,893	-	17	967	277	7	令3
-	-	47	728	154	453	-	-	96	26	1	岐阜
-	-	-	13	10	2	-	-	-	-	1	岐阜
-	-	-	-	-	-	-	-	-	-	-	羽島
-	-	-	5	-	5	-	-	-	-	-	各務原
-	-	-	367	109	236	-	-	-	22	-	山県
-	-	-	-	-	-	-	-	-	-	-	瑞穂
-	-	47	343	34	210	-	-	96	3	-	本巣
-	-	-	-	-	-	-	-	-	-	-	-
-	-	-	-	-	-	-	-	-	-	-	岐阜
-	-	-	-	-	-	-	-	-	-	-	笠松
-	-	-	-	-	-	-	-	-	-	-	-
-	-	-	-	-	-	-	-	-	-	-	北方
-	-	-	331	75	166	-	4	86	-	-	西濃
-	-	-	165	44	63	-	-	58	-	-	大垣
-	-	-	37	5	23	-	-	9	-	-	海津
-	-	-	15	-	5	-	-	10	-	-	-
-	-	-	15	-	5	-	-	10	-	-	養老
-	-	-	113	26	74	-	4	9	-	-	-
-	-	-	51	12	38	-	-	-	-	-	垂井
-	-	-	63	14	35	-	4	9	-	-	関ヶ原
-	-	-	-	-	-	-	-	-	-	-	-
-	-	-	-	-	-	-	-	-	-	-	神戸
-	-	-	-	-	-	-	-	-	-	-	輪之内
-	-	-	-	-	-	-	-	-	-	-	安八
-	-	-	426	75	266	-	-	85	-	-	揖斐
-	-	-	426	75	266	-	-	85	-	-	-
-	-	-	416	75	264	-	-	78	-	-	揖斐川
-	-	-	-	-	-	-	-	-	-	-	大野
-	-	-	9	-	2	-	-	7	-	-	池田
-	-	19	558	393	65	-	-	100	0	-	中濃
-	-	19	495	353	54	-	-	88	0	-	関
-	-	-	63	40	11	-	-	11	-	-	美濃
-	-	40	926	580	113	-	-	224	10	2	郡上
-	-	40	926	580	113	-	-	224	10	2	郡上
-	-	-	655	405	215	-	12	-	22	1	可茂
-	-	-	33	-	33	-	-	-	1	-	美濃加茂
-	-	-	11	-	-	-	-	-	11	-	可児
-	-	-	587	381	182	-	12	-	11	1	-
-	-	-	3	-	3	-	-	-	-	-	坂祝
-	-	-	5	-	5	-	-	-	-	-	富加
-	-	-	27	16	11	-	-	-	-	0	川辺
-	-	-	35	29	5	-	-	-	-	-	七宗
-	-	-	122	70	52	-	-	-	0	-	八百津
-	-	-	170	106	49	-	12	-	3	0	白川
-	-	-	225	160	58	-	-	-	7	0	東白川
-	-	-	24	24	-	-	-	-	-	-	-
-	-	-	24	24	-	-	-	-	-	-	御嵩
-	-	-	54	44	6	-	-	-	4	-	東濃
-	-	-	-	-	-	-	-	-	-	-	多治見
-	-	-	27	21	6	-	-	-	-	-	瑞浪
-	-	-	26	22	-	-	-	-	4	-	土岐
-	-	-	980	540	304	-	-	-	136	2	恵那
-	-	-	457	232	194	-	-	-	31	-	中津川
-	-	-	523	308	110	-	-	-	105	2	恵那
-	-	-	822	589	134	-	-	100	-	1	下呂
-	-	-	822	589	134	-	-	100	-	1	下呂
-	-	35	1,212	683	172	-	-	277	79	-	飛騨
-	-	35	1,024	573	143	-	-	230	79	-	高山
-	-	-	164	99	20	-	-	45	-	-	飛騨
-	-	-	24	12	9	-	-	3	-	-	-
-	-	-	24	12	9	-	-	3	-	-	白川





(5) 森林作業道等開設実績

単位:路線数(路線)、延長(m)

年度・郡市町村	総計		造 林 補 助										非公共事業		森林管理路		
			小計		単層林整備		複層林整備		複層林整備		間伐						
					人工造林	保 育	(植栽型)		(天然更新型)								
路線数	延長m	路線数	延長m	路線数	延長m	路線数	延長m	路線数	延長m	路線数	延長m	路線数	延長m	路線数	延長m	路線数	延長m
平成29年度	(474)	217,366	209	108,321	-	-	-	-	-	-	209	108,321	172	93,078	(93)	15,967	
平成30年度	(398)	181,255	190	94,538	0	0	0	0	0	0	190	94,538	138	75,145	(70)	11,572	
令和元年度	(376)	165,918	(210)	103,161	0	0	0	0	0	0	(210)	103,161	(97)	50,453	(69)	12,304	
令和2年度	(299)	128,624	(196)	91,981	-	-	-	-	-	-	(196)	91,981	(49)	27,180	(54)	9,463	
令和3年度	(284)	127,511	(201)	100,187	-	-	-	-	-	-	(201)	100,187	(69)	24,867	(14)	2,457	
岐 阜	(14)	6,406	(13)	6,256	-	-	-	-	-	-	(13)	6,256	-	-	(1)	150	
岐 阜 市	-	-	-	-	-	-	-	-	-	-	-	-	-	-	-	-	
羽 島 市	-	-	-	-	-	-	-	-	-	-	-	-	-	-	-	-	
各 務 原 市	-	-	-	-	-	-	-	-	-	-	-	-	-	-	-	-	
山 瑞 市	(10)	5,092	(9)	4,942	-	-	-	-	-	-	(9)	4,942	-	-	(1)	150	
瑞 穂 市	-	-	-	-	-	-	-	-	-	-	-	-	-	-	-	-	
本 巢 市	(4)	1,313	(4)	1,313	-	-	-	-	-	-	(4)	1,313	-	-	-	-	
羽 島 郡	-	-	-	-	-	-	-	-	-	-	-	-	-	-	-	-	
岐 南 町	-	-	-	-	-	-	-	-	-	-	-	-	-	-	-	-	
笠 松 町	-	-	-	-	-	-	-	-	-	-	-	-	-	-	-	-	
本 巢 郡	-	-	-	-	-	-	-	-	-	-	-	-	-	-	-	-	
北 方 町	-	-	-	-	-	-	-	-	-	-	-	-	-	-	-	-	
西 濃	(5)	2,495	(5)	2,495	-	-	-	-	-	-	(5)	2,495	-	-	-	-	
大 垣 市	(2)	835	(2)	835	-	-	-	-	-	-	(2)	835	-	-	-	-	
海 津 市	-	-	-	-	-	-	-	-	-	-	-	-	-	-	-	-	
養 老 郡	-	-	-	-	-	-	-	-	-	-	-	-	-	-	-	-	
養 老 町	-	-	-	-	-	-	-	-	-	-	-	-	-	-	-	-	
不 破 郡	(3)	1,660	(3)	1,660	-	-	-	-	-	-	(3)	1,660	-	-	-	-	
垂 井 町	(2)	1,554	(2)	1,554	-	-	-	-	-	-	(2)	1,554	-	-	-	-	
関 ヶ 原 町	(1)	106	(1)	106	-	-	-	-	-	-	(1)	106	-	-	-	-	
安 八 郡	-	-	-	-	-	-	-	-	-	-	-	-	-	-	-	-	
神 戸 町	-	-	-	-	-	-	-	-	-	-	-	-	-	-	-	-	
輪 之内 町	-	-	-	-	-	-	-	-	-	-	-	-	-	-	-	-	
安 八 町	-	-	-	-	-	-	-	-	-	-	-	-	-	-	-	-	
揖 斐	(8)	3,235	(6)	2,780	-	-	-	-	-	-	(6)	2,780	(1)	230	(1)	225	
揖 斐 郡	(8)	3,235	(6)	2,780	-	-	-	-	-	-	(6)	2,780	(1)	230	(1)	225	
揖 斐 川 町	(8)	3,235	(6)	2,780	-	-	-	-	-	-	(6)	2,780	(1)	230	(1)	225	
大 池 町	-	-	-	-	-	-	-	-	-	-	-	-	-	-	-	-	
中 濃	(13)	5,667	(11)	5,380	-	-	-	-	-	-	(11)	5,380	-	-	(2)	287	
関 濃 市	(13)	5,667	(11)	5,380	-	-	-	-	-	-	(11)	5,380	-	-	(2)	287	
美 濃 市	-	-	-	-	-	-	-	-	-	-	-	-	-	-	-	-	
郡 上	(55)	21,303	(55)	21,303	-	-	-	-	-	-	(55)	21,303	-	-	-	-	
郡 上 市	(55)	21,303	(55)	21,303	-	-	-	-	-	-	(55)	21,303	-	-	-	-	
可 茂	(55)	26,989	(14)	12,111	-	-	-	-	-	-	(14)	12,111	(39)	14,678	(2)	200	
美 濃 加 茂 市	-	-	-	-	-	-	-	-	-	-	-	-	-	-	-	-	
可 加 郡	(53)	26,007	(13)	11,591	-	-	-	-	-	-	(13)	11,591	(38)	14,216	(2)	200	
坂 祝 町	-	-	-	-	-	-	-	-	-	-	-	-	-	-	-	-	
富 加 町	-	-	-	-	-	-	-	-	-	-	-	-	-	-	-	-	
川 辺 町	(1)	521	-	-	-	-	-	-	-	-	-	-	(1)	521	-	-	
七 宗 町	(4)	8,574	(4)	8,574	-	-	-	-	-	-	(4)	8,574	-	-	-	-	
八 百 津 町	(15)	8,218	(1)	740	-	-	-	-	-	-	(1)	740	(14)	7,478	-	-	
白 川 町	(7)	1,898	(7)	1,898	-	-	-	-	-	-	(7)	1,898	-	-	-	-	
可 東 白 川 村	(26)	6,796	(1)	379	-	-	-	-	-	-	(1)	379	(23)	6,217	(2)	200	
可 東 郡	(2)	982	(1)	520	-	-	-	-	-	-	(1)	520	(1)	462	-	-	
御 嵩 町	(2)	982	(1)	520	-	-	-	-	-	-	(1)	520	(1)	462	-	-	
東 濃	(5)	4,336	(5)	4,336	-	-	-	-	-	-	(5)	4,336	-	-	-	-	
多 治 見 市	-	-	-	-	-	-	-	-	-	-	-	-	-	-	-	-	
瑞 浪 市	(5)	4,336	(5)	4,336	-	-	-	-	-	-	(5)	4,336	-	-	-	-	
土 岐 市	-	-	-	-	-	-	-	-	-	-	-	-	-	-	-	-	
恵 那	(15)	7,127	(10)	6,082	-	-	-	-	-	-	(10)	6,082	(1)	415	(4)	630	
中 津 川 市	(11)	4,327	(6)	3,282	-	-	-	-	-	-	(6)	3,282	(1)	415	(4)	630	
恵 那 市	(4)	2,800	(4)	2,800	-	-	-	-	-	-	(4)	2,800	-	-	-	-	
下 呂	(54)	21,566	(43)	18,878	-	-	-	-	-	-	(43)	18,878	(11)	2,688	-	-	
下 呂 市	(54)	21,566	(43)	18,878	-	-	-	-	-	-	(43)	18,878	(11)	2,688	-	-	
飛 騨	(60)	28,387	(39)	20,566	-	-	-	-	-	-	(39)	20,566	(17)	6,856	(4)	965	
高 山 市	(50)	24,664	(30)	17,373	-	-	-	-	-	-	(30)	17,373	(16)	6,326	(4)	965	
飛 騨 市	(9)	3,193	(9)	3,193	-	-	-	-	-	-	(9)	3,193	-	-	-	-	
大 野 郡	(1)	530	-	-	-	-	-	-	-	-	-	-	(1)	530	-	-	
白 川 村	(1)	530	-	-	-	-	-	-	-	-	-	-	(1)	530	-	-	

[資料] 県森林経営課調べ  
 [注] 表中( )は路線数である。

(6) 樹苗需給状況と苗畑面積

単位：需要・供給量(千本)、面積(ha)、生産者数(人)

年度・区分	需要量	総数	供給量							
			県内	県					外	
				小計	愛知県	福井県	長野県	静岡県	三重県	その他
平成 29 年度	582	582	242	340	—	8	256	—	37	39
平成 30 年度	529	529	303	226	—	93	80	0	40	13
令和 元 年度	601	601	260	341	5	26	171	—	—	139
令和 2 年度	750	750	495	255	—	—	176	—	50	29
令和 3 年度	722	722	396	326	—	—	148	—	—	178

年度・区分	県内総数	県内生産分樹種別内訳					県内苗畑面積			苗畑生産者数
		すぎ	ひのき	まつ	からまつ	その他	小計	県営	民営	民営
										民営
平成 29 年度	642	310	319	3	—	10	6	3	3	16
平成 30 年度	628	396	199	—	23	10	6	3	3	14
令和 元 年度	704	437	240	—	19	8	6	3	3	13
令和 2 年度	839	578	256	—	5	—	5	3	2	10
令和 3 年度	789	469	316	—	4	—	4	3	1	10

〔資料〕 県森林経営課調べ

〔注〕 樹苗供給量は、当該年度の秋植分と翌年度の春植分の合計である。

(7) 適地適木調査実績

単位：面積(ha)、構成比(%)

土壌型	ポドゾル P			褐色森林土 B					
	P <sub>D</sub>	P <sub>w</sub> (i)	P <sub>w</sub> (h)	B <sub>A</sub>	B <sub>B</sub>	B <sub>C</sub>	B <sub>D</sub> (d)	B <sub>D</sub>	B <sub>E</sub>
面積	8,543	4,084	1,408	1,243	137,412	1,629	252,606	226,336	4,225
構成比	1.3	0.6	0.2	0.2	19.9	0.2	36.7	32.8	0.6

土壌型	赤色系	赤色土 R	黒色土 B/I					暗赤色土 DR
	褐色森林土 rB		B <sub>I</sub> B	B <sub>C</sub>	B <sub>I</sub> D(d)	B <sub>I</sub> D	B <sub>I</sub> E	
面積	20,138	439	198	3	3,978	11,196	53	235
構成比	2.9	0.1	0	0	0.6	1.6	0	0

土壌型	赤色系・黄色系 褐色土 rB/yB	褐色土・黒色土 混在区 B/B <sub>I</sub>	グライ G	泥炭土 Pt	未熟土 Im	その他	計
面積	8,706	1,216	50	49	2,136	3,548	689,431
構成比	1.3	0.2	0	0	0.3	0.5	100.0

〔資料〕 県林政課調べ

〔注〕 昭和 53 年度における数値であり、面積の計は他表と一致しない。

市町村別の内訳については、昭和 53 年度～昭和 57 年度の「岐阜県林業統計書」を参照されたい。



## 5. 林業機械

### (1) 林業機械保有現況

年度・現地機関	林業用索道			集材機			モノケーブル	自走式搬器	リモコンウインチ (ラジコン)
	計	重力式	動力式	計	大型 10PS 以上	小型 10PS 未満			
平成 29 年度	28	14	14	238	123	115	3	117	61
平成 30 年度	15	9	6	152	97	55	2	83	31
令和 元 年度	11	4	7	113	70	43	4	60	29
令和 2 年度	10	2	8	103	68	35	5	58	23
令和 3 年度	9	1	8	114	70	44	5	62	24
岐 阜	6	1	5	7	6	1	1	2	3
西 濃	-	-	-	-	-	-	-	-	-
揖 斐	-	-	-	4	4	-	-	3	-
中 濃	-	-	-	6	1	5	-	9	7
郡 上	2	-	2	18	15	3	2	9	1
可 茂	1	-	1	9	8	1	1	8	6
東 濃	-	-	-	-	-	-	-	-	1
恵 那	-	-	-	29	16	13	-	17	3
下 呂	-	-	-	12	1	11	1	12	-
飛 騨	-	-	-	29	19	10	-	2	3

〔資料〕 森林文化アカデミー調べ

### (2) 高性能林業機械等保有状況

年度・現地機関	総数	フェラー バンチャ	スキッダ	プロセッサ	ハーバスタ	フォワーダ	タワ ヤーダ
		〔伐倒・ 木揃え機〕	〔牽引 集材機〕	〔枝払い・ 玉伐り機〕	〔伐倒・ 枝払・ 玉伐り機〕	〔積載 集材機〕	〔移動式架線 集材機〕
平成 29 年度	190	-	-	38	33	47	12
平成 30 年度	241	-	-	57	41	54	10
令和 元 年度	230	-	-	63	40	41	11
令和 2 年度	235	-	-	65	37	44	11
令和 3 年度	241	-	-	68	38	45	11
岐 阜	9	-	-	4	1	1	-
西 濃	3	-	-	1	-	-	-
揖 斐	13	-	-	3	1	3	1
中 濃	12	-	-	4	1	2	1
郡 上	51	-	-	23	5	5	2
可 茂	37	-	-	8	6	9	2
東 濃	2	-	-	1	-	1	-
恵 那	25	-	-	11	2	3	2
下 呂	29	-	-	3	8	14	1
飛 騨	60	-	-	10	14	7	2

〔資料〕 森林文化アカデミー調べ

〔注〕 ハイブリッド機械とは、建設用ベースマシンに複数の高性能林業機械等作業機を装備した2つ以上の機能を持つ高性能林業機械である。  
グラブソーは、高性能林業機械としてはカウントしない。

単位：台数(台)

チェーンソー	刈払機
3,259	4,101
1,614	1,043
1,418	1,017
1,319	934
<b>1,313</b>	<b>971</b>
49	26
17	15
324	372
73	39
145	107
76	57
49	30
223	112
40	18
317	195

単位：台数(台)

スイング ヤーダ 〔移動式架線 集材機〕	その他の 高性能 林業機械 〔ハイブリッド 機械※〕	グラップル ソー※ 〔玉伐り機〕
57	3	26
75	4	21
70	5	21
72	6	21
<b>72</b>	<b>7</b>	<b>21</b>
3	-	1
2	-	-
4	1	1
6	-	-
16	1	1
7	2	7
-	-	-
7	-	2
3	-	7
24	3	2



単位：路線数(路線)、延長(m)、林内道路密度(m/ha)

郡市町村	総数		軽 車 道		自 動 車 道						公道	林内道路密度	
	路線数	延 長	路線数	延 長	路線数	延 長 (うち4m以上の内訳)							
						幅員4m未満	4 m以上	4~5m未満	5 m以上				
郡 上 市	273	610,678	(8)	31	29,660	(8)	250	284,355	296,663	221,440	75,223	712,485	0
(45 八 幡 町)	...	...	...	...	...	...	...	...	...	...	...	...	...
(46 大 和 町)	...	...	...	...	...	...	...	...	...	...	...	...	...
(47 白 鳥 町)	...	...	...	...	...	...	...	...	...	...	...	...	...
(48 高 鷲 村)	...	...	...	...	...	...	...	...	...	...	...	...	...
(49 美 並 村)	...	...	...	...	...	...	...	...	...	...	...	...	...
(50 明 宝 村)	...	...	...	...	...	...	...	...	...	...	...	...	...
(51 和 良 村)	...	...	...	...	...	...	...	...	...	...	...	...	...
可 茂 市	250	556,616	(13)	37	50,206	(13)	226	228,978	277,432	238,706	38,726	554,812	0
52 美濃加茂 市	16	17,673		3	2,140		13	8,356	7,177	7,177	—	34,755	17
可 児 市	8	14,309		—	—		8	1,899	12,410	12,410	—	55,900	21
(53 可 児 市)	...	...	...	...	...	...	...	...	...	...	...	...	...
(62 兼 山 町)	...	...	...	...	...	...	...	...	...	...	...	...	...
加 茂 郡	214	498,587	(13)	34	48,066	(13)	193	206,211	244,310	208,221	36,089	429,003	0
54 坂 祝 町	2	1,866		1	1,104		1	762	—	—	—	8,000	19
55 富 加 町	1	2,593		—	—		1	2,593	—	—	—	7,100	15
56 川 辺 町	21	32,312	(5)	11	12,454	(5)	15	18,621	1,237	1,237	—	17,318	13
57 七 宗 町	37	59,276	(2)	6	2,820	(2)	33	27,051	29,405	29,405	—	82,000	21
58 八 百 津 町	34	83,185	(6)	10	18,918	(6)	30	37,376	26,891	20,542	6,349	121,400	18
59 白 川 町	83	225,058		6	12,770		77	78,288	134,000	114,017	19,983	129,385	16
60 東 白 川 村	36	94,297		—	—		36	41,520	52,777	43,020	9,757	63,800	21
可 児 郡	12	26,047		—	—		12	12,512	13,535	10,898	2,637	35,154	0
61 御 嵩 町	12	26,047		—	—		12	12,512	13,535	10,898	2,637	35,154	19
東 濃 市	60	94,981	(1)	5	5,377	(1)	56	46,452	43,152	41,511	1,641	235,198	0
多 治 見 市	17	21,630		2	1,759		15	4,954	14,917	13,276	1,641	26,509	11
(63 多 治 見 市)	...	...	...	...	...	...	...	...	...	...	...	...	...
(66 笠 原 町)	...	...	...	...	...	...	...	...	...	...	...	...	...
64 瑞 浪 市	28	48,996		2	3,459		26	33,477	12,060	12,060	—	147,635	16
65 土 岐 市	15	24,355	(1)	1	159	(1)	15	8,021	16,175	16,175	—	61,054	11
恵 那 市	338	834,947	(3)	12	14,396	(3)	329	316,195	504,356	376,293	128,063	736,931	0
中 津 川 市	202	513,893	(2)	7	8,834	(2)	197	221,473	283,586	204,204	79,382	374,078	23
(67 中 津 川 市)	...	...	...	...	...	...	...	...	...	...	...	...	...
(69 坂 下 町)	...	...	...	...	...	...	...	...	...	...	...	...	...
(70 川 上 村)	...	...	...	...	...	...	...	...	...	...	...	...	...
(71 加 子 母 村)	...	...	...	...	...	...	...	...	...	...	...	...	...
(72 付 知 町)	...	...	...	...	...	...	...	...	...	...	...	...	...
(73 福 岡 町)	...	...	...	...	...	...	...	...	...	...	...	...	...
(74 蛭 川 村)	...	...	...	...	...	...	...	...	...	...	...	...	...
(長野県 山 口 村)	...	...	...	...	...	...	...	...	...	...	...	...	...
恵 那 市	136	321,054	(1)	5	5,562	(1)	132	94,722	220,770	172,089	48,681	362,853	20
(68 恵 那 市)	...	...	...	...	...	...	...	...	...	...	...	...	...
(75 岩 村 町)	...	...	...	...	...	...	...	...	...	...	...	...	...
(76 山 岡 町)	...	...	...	...	...	...	...	...	...	...	...	...	...
(77 明 智 町)	...	...	...	...	...	...	...	...	...	...	...	...	...
(78 串 原 村)	...	...	...	...	...	...	...	...	...	...	...	...	...
(79 上 矢 作 町)	...	...	...	...	...	...	...	...	...	...	...	...	...
下 呂 市	213	524,908	(1)	3	4,213	(1)	211	253,919	266,776	196,978	69,798	499,306	0
下 呂 市	213	524,908	(1)	3	4,213	(1)	211	253,919	266,776	196,978	69,798	499,306	18
(80 萩 原 町)	...	...	...	...	...	...	...	...	...	...	...	...	...
(81 小 坂 町)	...	...	...	...	...	...	...	...	...	...	...	...	...
(82 下 呂 町)	...	...	...	...	...	...	...	...	...	...	...	...	...
(83 金 山 町)	...	...	...	...	...	...	...	...	...	...	...	...	...
(84 馬 瀬 村)	...	...	...	...	...	...	...	...	...	...	...	...	...
飛 騨 市	404	945,786	(6)	17	17,117	(6)	393	439,370	489,299	321,382	167,917	1,595,341	0
高 山 市	275	598,598	(4)	13	13,725	(4)	266	281,872	303,001	198,723	104,278	1,124,963	14
(85 高 山 市)	...	...	...	...	...	...	...	...	...	...	...	...	...
(86 丹 生 川 村)	...	...	...	...	...	...	...	...	...	...	...	...	...
(87 清 見 川 村)	...	...	...	...	...	...	...	...	...	...	...	...	...
(88 荘 川 村)	...	...	...	...	...	...	...	...	...	...	...	...	...
(90 宮 々 野 町)	...	...	...	...	...	...	...	...	...	...	...	...	...
(91 久 々 野 町)	...	...	...	...	...	...	...	...	...	...	...	...	...
(92 朝 日 村)	...	...	...	...	...	...	...	...	...	...	...	...	...
(93 高 根 村)	...	...	...	...	...	...	...	...	...	...	...	...	...
(95 国 府 町)	...	...	...	...	...	...	...	...	...	...	...	...	...
(99 上 宝 村)	...	...	...	...	...	...	...	...	...	...	...	...	...
飛 騨 市	115	293,631	(1)	3	2,743	(1)	113	147,639	143,249	89,793	53,456	388,240	12
(94 古 川 町)	...	...	...	...	...	...	...	...	...	...	...	...	...
(96 河 合 村)	...	...	...	...	...	...	...	...	...	...	...	...	...
(97 宮 川 村)	...	...	...	...	...	...	...	...	...	...	...	...	...
(98 神 岡 町)	...	...	...	...	...	...	...	...	...	...	...	...	...
大 野 郡	14	53,557	(1)	1	649	(1)	14	9,859	43,049	32,866	10,183	82,138	0
89 白 川 村	14	53,557	(1)	1	649	(1)	14	9,859	43,049	32,866	10,183	82,138	9
白 山 林 道	1	10,440	—	—	—	—	1	—	10,440	—	10,440	—	—

## (2) 林道事業実績

単位：延長(m)

年度・郡市町村	林道の開設						林道の改良				林道の舗装			
	総数	公共	林業構造改善	県単	ふるさと林道	その他	総数	公共	県単	その他	総数	公共	県単	その他
平成29年度	5,884	5,040	—	844	—	—	4,003	589	3,414	—	5,913	2,088	3,825	—
平成30年度	6,791	5,032	—	808	—	951	4,495	545	3,950	—	13,567	6,566	5,042	1,959
令和元年度	5,546	5,026	—	520	—	—	3,603	534	2,844	225	7,951	4,248	3,088	615
令和2年度	4,943	4,443	—	500	—	—	4,398	810	2,581	1,007	7,488	3,761	2,170	1,557
令和3年度	4,398	4,398	—	—	—	—	4,016	1,975	1,527	514	9,314	4,787	1,394	3,133
岐阜	135	135	—	—	—	—	177	65	—	112	302	—	302	—
岐阜市	—	—	—	—	—	—	—	—	—	—	—	—	—	—
(1岐阜市)	…	…	…	…	…	…	…	…	…	…	…	…	…	…
(7柳津町)	…	…	…	…	…	…	…	…	…	…	…	…	…	…
(2羽島市)	—	—	—	—	—	—	—	—	—	—	—	—	—	—
各務原市	—	—	—	—	—	—	—	—	—	—	—	—	—	—
(3各務原市)	…	…	…	…	…	…	…	…	…	…	…	…	…	…
(4川島町)	…	…	…	…	…	…	…	…	…	…	…	…	…	…
山県市	135	135	—	—	—	—	111	—	—	111	—	—	—	—
(35高富町)	…	…	…	…	…	…	…	…	…	…	…	…	…	…
(36伊自良村)	…	…	…	…	…	…	…	…	…	…	…	…	…	…
(37美山町)	…	…	…	…	…	…	…	…	…	…	…	…	…	…
瑞穂市	—	—	—	—	—	—	—	—	—	—	—	—	—	—
(30穂積町)	…	…	…	…	…	…	…	…	…	…	…	…	…	…
(31巣南町)	…	…	…	…	…	…	…	…	…	…	…	…	…	…
本巣市	—	—	—	—	—	—	66	65	—	1	302	—	302	—
(29本巣町)	…	…	…	…	…	…	…	…	…	…	…	…	…	…
(32真正町)	…	…	…	…	…	…	…	…	…	…	…	…	…	…
(33糸貫町)	…	…	…	…	…	…	…	…	…	…	…	…	…	…
(34根尾村)	…	…	…	…	…	…	…	…	…	…	…	…	…	…
羽島郡	—	—	—	—	—	—	—	—	—	—	—	—	—	—
(5岐南町)	—	—	—	—	—	—	—	—	—	—	—	—	—	—
(6笠松町)	—	—	—	—	—	—	—	—	—	—	—	—	—	—
本巣郡	—	—	—	—	—	—	—	—	—	—	—	—	—	—
(28北方町)	—	—	—	—	—	—	—	—	—	—	—	—	—	—
西濃	—	—	—	—	—	—	133	10	123	—	1,051	1,051	—	—
大垣市	—	—	—	—	—	—	10	10	—	—	—	—	—	—
(8大垣市)	…	…	…	…	…	…	…	…	…	…	…	…	…	…
(13上石津町)	…	…	…	…	…	…	…	…	…	…	…	…	…	…
(19墨俣町)	…	…	…	…	…	…	…	…	…	…	…	…	…	…
海津市	—	—	—	—	—	—	—	—	—	—	—	—	—	—
(9海津町)	…	…	…	…	…	…	…	…	…	…	…	…	…	…
(10平田町)	…	…	…	…	…	…	…	…	…	…	…	…	…	…
(11南濃町)	…	…	…	…	…	…	…	…	…	…	…	…	…	…
養老郡	—	—	—	—	—	—	96	—	96	—	—	—	—	—
(12養老町)	—	—	—	—	—	—	96	—	96	—	—	—	—	—
不破郡	—	—	—	—	—	—	27	—	27	—	1,051	1,051	—	—
(14垂井町)	—	—	—	—	—	—	27	—	27	—	1,051	1,051	—	—
(15関ヶ原町)	—	—	—	—	—	—	—	—	—	—	—	—	—	—
安八郡	—	—	—	—	—	—	—	—	—	—	—	—	—	—
(16神戸町)	—	—	—	—	—	—	—	—	—	—	—	—	—	—
(17輪之内町)	—	—	—	—	—	—	—	—	—	—	—	—	—	—
(18安八町)	—	—	—	—	—	—	—	—	—	—	—	—	—	—
揖斐	265	265	—	—	—	—	120	—	120	—	536	536	—	—
揖斐郡	265	265	—	—	—	—	120	—	120	—	536	536	—	—
揖斐川町	265	265	—	—	—	—	120	—	120	—	536	536	—	—
(20揖斐川町)	…	…	…	…	…	…	…	…	…	…	…	…	…	…
(21谷波村)	…	…	…	…	…	…	…	…	…	…	…	…	…	…
(24春日村)	…	…	…	…	…	…	…	…	…	…	…	…	…	…
(25久瀬村)	…	…	…	…	…	…	…	…	…	…	…	…	…	…
(26藤橋村)	…	…	…	…	…	…	…	…	…	…	…	…	…	…
(27坂内村)	…	…	…	…	…	…	…	…	…	…	…	…	…	…
(22大野町)	—	—	—	—	—	—	—	—	—	—	—	—	—	—
(23池田町)	—	—	—	—	—	—	—	—	—	—	—	—	—	—
中濃	—	—	—	—	—	—	483	305	138	40	208	—	—	208
関市	—	—	—	—	—	—	393	305	48	40	208	—	—	208
(38関市)	…	…	…	…	…	…	…	…	…	…	…	…	…	…
(40洞戸村)	…	…	…	…	…	…	…	…	…	…	…	…	…	…
(41板取村)	…	…	…	…	…	…	…	…	…	…	…	…	…	…
(42武芸川町)	…	…	…	…	…	…	…	…	…	…	…	…	…	…
(43武儀町)	…	…	…	…	…	…	…	…	…	…	…	…	…	…
(44上之保村)	…	…	…	…	…	…	…	…	…	…	…	…	…	…
(39美濃市)	—	—	—	—	—	—	90	—	90	—	—	—	—	—

〔資料〕 県森林経営課調べ

〔注〕 平成29年度までは、「県単」欄には市町村単独等を含む。  
平成30年度以降は、「その他」欄に市町村単独等を含む。  
m未満は切り上げである。



(3) 作業道・林内路網密度

区分・現地機関	作業道	林内路網密度
	m	m/ha
平成29年度	5,598,490	23.1
平成30年度	5,854,889	23.5
令和元年度	6,020,807	23.7
令和2年度	6,139,968	23.9
令和3年度	6,256,637	24.1
岐阜	446,593	20.7
西濃・揖斐	595,800	17.8
中濃・郡上	1,215,690	22.9
可茂	980,117	35.6
東濃・恵那	576,224	25.9
下呂	844,171	33.7
飛騨	1,598,042	21.7

〔資料〕 県森林経営課調べ

〔注〕 作業道延長は令和2年度末までの実績延長に、令和3年度の作業道開設実績を加算したものである。  
林内路網は林道（軽車道含む）と公道及び作業道の合計延長のことである。

(4) 森林居住環境整備事業等実績

① 林業集落基盤整備

地区名	実地市町村	事業実施年度	備考
金山西部	金山町	S53～S56	
串原村	串原村	S54～S57	

② 森林居住環境整備（林業地域総合整備）

地区名	実地市町村	事業実施年度	備考
福岡町	福岡町	S53～S56	
和良村	和良村	S55～S61	
萩原町	萩原町	S57～S63	
下呂町	下呂町	S58～S63	
東白川村	東白川村	S61～H4	
白川町	白川町	S62～H4	
東濃北部	付知町, 福岡町, 川上村 坂下町, 蛭川村, 恵那市	S62～H12	山村地域総合整備プロジェクト
揖斐北部	谷汲村, 春日村, 久瀬村	S63～H12	山村地域総合整備プロジェクト
下呂町南部	下呂町	H元～H4	
板取川	洞戸村, 板取村	H元～H5	
上田	美並村	H4～H7	林業地域総合整備事業
下呂町南部	下呂町	H5～H8	林業地域総合整備事業
平成	武儀町	H5～H9	フォレストアメニティ整備事業
門坂	小坂町	H6～H8	フォレストアメニティ整備事業
板取	板取村	H7	林業集落定住基盤整備事業
長良川	美濃市, 洞戸村, 板取村, 美並村	H8～H12	流域林業推進モデル事業
白鳥東部	白鳥町	H8～H12	フォレストアメニティ整備事業
益田北部	下呂町, 萩原町, 小坂町	H9～H13	ファミリーフォレスト整備事業
宮川	宮川村	H9～H13	林業地域総合整備事業
黒川蘇原	白川町	H10～H14	林業地域総合整備事業
揖斐北部	谷汲村, 春日村, 久瀬村 坂内村, 藤橋村	H13～H17	林業地域総合整備事業
美並	美並村	H13～H17	林業地域総合整備事業
おくみの	板取村, 八幡町, 大和町 白鳥町, 高鷲村	H13	林業地域総合整備事業
恵那北部	付知町, 福岡町, 川上村	H13～H17	林業地域総合整備事業
めいほう	明宝村	H14～H18	フォレスト・コミュニティ総合整備事業
朝日	朝日村	H14～H18	フォレスト・コミュニティ総合整備事業
益田北部	萩原町, 小坂町, 下呂町	H14～H18	フォレスト・コミュニティ総合整備事業
北古城	国府町, 宮川村, 神岡町, 上宝村	H14～H19	フォレスト・コミュニティ総合整備事業
伊自良根尾	山県市, 本巣市	H14～H18	フォレスト・コミュニティ総合整備事業
三森山	中津川市, 岩村町, 上矢作町	H14～H18	フォレスト・コミュニティ総合整備事業
おくみの	関市, 郡上市	H14～H18	フォレスト・コミュニティ総合整備事業
白川流域	八百津町, 白川町, 東白川村 加子母村	H15～H19	フォレスト・コミュニティ総合整備事業
恵那市	恵那市	H18～H22	里山エリア再生交付金
関市	関市	H18～H21	里山エリア再生交付金
垂井町	垂井町	H18～H22	里山エリア再生交付金
おくみの	関市, 郡上市	H19～H21	フォレスト・コミュニティ総合整備事業
伊自良根尾	本巣市, 山県市	H19～H21	フォレスト・コミュニティ総合整備事業
三森山	中津川市, 恵那市	H19～H21	フォレスト・コミュニティ総合整備事業
白川流域	八百津町, 白川町, 東白川村 中津川市	H20～H21	フォレスト・コミュニティ総合整備事業 里山エリア再生交付金
奥飛騨	高山市, 飛騨市	H20～H21	フォレスト・コミュニティ総合整備事業
恵北東	中津川市	H21	フォレスト・コミュニティ総合整備事業
下呂	下呂市	H21	フォレスト・コミュニティ総合整備事業

〔注〕 里山エリア交付金について、林道事業に係るものを記載。

③林道網重点総合整備

地区名	実地市町村	事業実施年度	備考
加子母 馬瀬川	加子母村 金山町, 馬瀬村	S58~S62 S60~S63	

④高密度林道網整備

地区名	実地市町村	事業実施年度	備考
萩原・下呂 加茂東 馬瀬村南部 加子母南部 加子母北部	萩原町, 下呂町 白川町, 東白川村 馬瀬村 加子母村 加子母村	H3 ~H7 H5 ~H9 H6 ~H8 H9 ~H11 H19~H13	林業基盤緊急整備事業 高密度林道網整備事業 林内路網機能強化事業 林内路網機能強化事業 林内路網機能強化事業

[資料] 県森林経営課調べ

(5) 地域再生計画

地区名	実地市町村	事業実施年度	備考
揖斐川町 郡上市 白川町 中津川市 下呂市 高山市 飛騨市	揖斐川町 郡上市 白川町 中津川市 下呂市 高山市 飛騨市	H17~H21	
揖斐川町 白川町 飛騨市	揖斐川町 白川町 飛騨市	H22~H26	
郡上市・関市	郡上市 関市	H22~H26	
郡上市 飛騨市	郡上市 飛騨市	H27~R1	
揖斐川町	揖斐川町	H27~R3	
恵那市	恵那市	H28~R4	
郡上市 飛騨市	郡上市 飛騨市	R2~R6	
揖斐川町	揖斐川町	R4~R8	

[資料] 県森林経営課調べ

(6) 林道災害被害額

単位：延長(m)、金額(千円)

発生年・区分	路線数	箇所数	延長	金額
平成 29 年	44	63	2,834	167,588
平成 30 年	309	528	46,359	1,624,194
令和 元年	11	11	143	16,326
令和 2 年	223	500	67,101	1,587,820
令和 3 年	111	222	3,415	664,200

[資料] 県森林経営課調べ

[注] 発生年は暦年である。

(7) 林道災害復旧事業実績

単位：工事費(千円)

発生年度・区分	総 数		公共災害復旧事業		災害関連事業	
	箇所数	工事費	箇所数	工事費	箇所数	工事費
平成 29 年度	37	154,663	37	154,663	—	—
平成 30 年度	211	1,428,081	211	1,428,081	—	—
令和 元年度	4	14,424	4	14,424	—	—
令和 2 年度	119	1,366,752	119	1,366,752	—	—
令和 3 年度	39	541,335	39	541,335	—	—

[資料] 県森林経営課調べ

[注] 数値は査定決定ベース。



## 7. 施設整備

### (1) 森林・林業・木材産業づくり交付金及び森林・林業再生基盤づくり交付金実績

(林業・木材産業構造改革事業)

単位：事業費(千円)

実施 年度	地 域 数	総事業費	望ましい林業構造の 確立		特用林産の振興		木材利用及び木材産業 体制の整備推進		森林整備の推進	
			地域数	事業費	地域数	事業費	木材産業構造改革		林業機械作業 システム整備	
							地域数	事業費	地域数	事業費
平成29	6	194,246	—	—	—	—	4	134,198	2	60,048
平成30	1	169,239	—	—	—	—	1	169,239	—	—
計	7	363,485	—	—	—	—	5	303,437	2	60,048

[資料] 県産材流通課及び県森林経営課調べ

### (2) 林業・木材産業成長産業化促進対策交付金事業実績

単位：事業費(千円)

実施 年度	地 域 数	総事業費	持続的林業確立対策				木材産業等競争力強化対策			
			高性能林業機械等 の整備		コンテナ苗生産基盤 施設等の整備		木材加工流通施設等 の整備		木質バイオマス利用 促進施設等の整備	
			地域数	事業費	地域数	事業費	地域数	事業費	地域数	事業費
平成30	6	327,909	2	117,012	—	—	2	97,956	—	—
令和元	7	1,037,353	—	—	—	—	3	448,365	—	—
令和2	6	334,262	2	151,459	—	—	—	—	—	—
令和3	8	364,685	2	135,703	3	8,060	1	129,887	1	10,833
計	27	2,064,209	6	404,174	3	8,060	6	676,208	1	10,833

木材産業等競争力強化対策				林業成長産業化地域創出モデル事業			
特用林産振興施設 等の整備		木造公共建築物等 の整備		高性能林業機械等 の整備		木材加工流通施設 等の整備	
地域数	事業費	地域数	事業費	地域数	事業費	地域数	事業費
—	—	—	—	2	112,941	—	—
—	—	1	220,027	2	223,145	1	145,816
1	39,650	—	—	2	49,995	1	93,158
1	10,833	—	—	2	44,429	1	33,000
2	50,483	1	220,027	8	430,510	3	271,974

[資料] 県産材流通課及び県森林経営課調べ

### (3) 森林整備加速化・林業再生基金事業実績

単位：事業費(千円)

実施 年度	地 域 数	総事業費	高性能林業機械の導入		木材加工流通施設		木造公共施設等整備		木質バイオマス利用施設等の整備	
			地域数	事業費	地域数	事業費	地域数	事業費	地域数	事業費
平成29	4	164,955	—	—	—	—	—	4	164,955	
平成30	1	37,228	—	—	—	—	—	1	37,228	
計	5	202,183	—	—	—	—	—	5	202,183	

[資料] 県産材流通課及び県森林経営課調べ

### (4) 森林整備加速化・林業再生交付金事業実績

単位：事業費(千円)

実施 年度	地 域 数	総事業費	高性能林業機械の導入		木材加工流通施設		木造公共施設等整備		木質バイオマス利用施設等の整備	
			地域数	事業費	地域数	事業費	地域数	事業費	地域数	事業費
平成29	1	116,727	—	—	—	—	—	—	1	116,727
計	1	116,727	—	—	—	—	—	—	1	116,727

[資料] 県産材流通課及び県森林経営課調べ

(5) 合板・製材・集成材生産性向上・品目転換促進対策交付金事業実績

単位：事業費(千円)

実施 年度	地域 数	総事業費	高性能林業機械の導入		木材加工流通施設		木造公共施設等整備		木質バイオマス利用施設等の整備	
			地域数	事業費	地域数	事業費	地域数	事業費	地域数	事業費
平成29	2	705,366	—	—	2	705,366	—	—	—	—
平成30	2	73,368	2	73,368	—	—	—	—	—	—
令和元	2	44,329	2	44,329	—	—	—	—	—	—
令和2	1	668,162	—	—	1	668,162	—	—	—	—
計	7	1,491,225	4	117,697	3	1,373,528	—	—	—	—

[資料] 県産材流通課及び県森林経営課調べ

(6) 木材産業国際競争力強化対策交付金事業実績

単位：事業費(千円)

実施 年度	地域 数	総事業費	高性能林業機械の導入		木材加工流通施設		木造公共施設等整備		木質バイオマス利用施設等の整備	
			地域数	事業費	地域数	事業費	地域数	事業費	地域数	事業費
令和3	1	449,811	—	—	1	449,811	—	—	—	—
計	1	449,811	—	—	1	449,811	—	—	—	—

[資料] 県産材流通課及び県森林経営課調べ

(7) 県産材等生産体制強化施設整備事業実績

単位：事業費(千円)

実施 年度	地域 数	総事業費	木材加工施設の整備		特用林産振興施設等の整備	
			地域数	事業費	地域数	事業費
令和元	5	13,177	4	12,963	1	214
令和2	2	6,917	1	3,917	1	3,000
令和3	6	15,676	1	5,500	5	10,176
計	13	35,770	6	22,380	7	13,390

[資料] 県産材流通課調べ

(8) 木質バイオマス利用施設導入促進事業実績

単位：事業費(千円)

実施 年度	地域 数	総事業費	ストーブ		ボイラー	
			導入台数	事業費	導入台数	事業費
平成29	58	41,553	58	41,553	—	—
平成30	27	78,509	26	21,371	1	57,138
令和元	21	18,219	20	13,429	1	4,790
令和2	72	32,577	71	29,525	1	3,052
令和3	26	18,962	26	18,962	—	—
計	204	189,820	201	124,840	3	64,980

[資料] 県産材流通課調べ

## 8. 林業金融

### (1) 日本政策金融公庫資金の利用状況（貸付実績）

単位：件数(件)、金額（千円）

年度・区分	総 数		造 林						林 道	
			小 計		公有林		私有林			
	件数	金 額	件数	金 額	件数	金 額	件数	金 額	件数	金 額
平成 29 年度	22	888,263	8	29,240	2	11,100	6	18,140	—	—
平成 30 年度	21	661,536	8	39,660	2	10,500	6	29,160	—	—
令和 元 年度	24	449,000	9	68,300	2	10,900	7	57,400	—	—
令和 2 年度	23	627,000	12	44,100	2	9,900	10	34,200	—	—
令和 3 年度	21	465,367	9	30,440	2	9,900	7	20,540	—	—

年度・区分	林 業 経 営 育 成						林業経営安定		そ の 他	
	小 計		林 地 取 得		そ の 他		件数	金 額	件数	金 額
	件数	金 額	件数	金 額	件数	金 額				
平成 29 年度	—	—	—	—	—	—	—	—	14	859,023
平成 30 年度	—	—	—	—	—	—	—	—	13	621,876
令和 元 年度	—	—	—	—	—	—	—	—	15	380,700
令和 2 年度	—	—	—	—	—	—	—	—	11	582,900
令和 3 年度	—	—	—	—	—	—	—	—	12	434,927

〔資料〕 日本政策金融公庫『業務統計年報』

### (2) 県林業・木材産業改善資金の利用状況（貸付実績）

単位：件数(件)、金額（千円）

年度・区分	林業・木材産業 改善資金	
	件数	金 額
平成 29 年度	1	30,000
平成 30 年度	—	—
令和 元 年度	—	—
令和 2 年度	—	—
令和 3 年度	—	—

〔資料〕 県産材流通課調べ

### (3) 木材産業等高度化推進資金の利用状況（年度末貸付残高）

単位：件数(件)、金額（千円）

年度・区分	総 数		素材生産合理化資金				事業経営改善合理化資金			
			素材生産資金		素材引取資金		素材生産等促進資金		素材転換促進資金	
	件数	金 額	件数	金 額	件数	金 額	件数	金 額	件数	金 額
平成 29 年度	12	500,822	—	—	—	—	12	500,822	—	—
平成 30 年度	12	439,366	—	—	—	—	12	439,366	—	—
令和 元 年度	12	366,232	—	—	—	—	12	366,232	—	—
令和 2 年度	11	370,965	—	—	—	—	11	370,965	—	—
令和 3 年度	8	277,270	—	—	—	—	8	277,270	—	—

〔資料〕 県産材流通課調べ

〔注〕 平成 23 年 4 月に制度改正。

### (4) 農林漁業信用基金出資及び保証状況

単位：件数(件)、金額（千円）

年度・区分	出 資 状 況			保証 倍率	保 証 状 況				代 位 弁 済		求 償 権 残 高	
	県	林 業 者 等			保 証		保 証 残 高		件数		金 額	
		出資者	出資金額		件数	金 額	件数	金 額				
		件数	金 額		件数	金 額	件数	金 額	件数	金 額		
平成 29 年度	100,734	186	73,713	45.00	6	272,185	20	558,345	—	—	2	11,180
平成 30 年度	100,734	157	61,559	45.00	8	401,645	19	540,545	1	5,760	2	10,422
令和 元 年度	100,734	157	57,838	45.00	8	273,025	18	405,793	3	148,473	4	128,393
令和 2 年度	100,734	157	60,028	45.00	6	312,669	17	464,669	—	—	2	21,808
令和 3 年度	100,734	157	60,028	45.00	8	205,721	16	363,644	—	—	2	19,975

〔資料〕 農林漁業信用基金『林業信用保証業務・貸付業務等の概況』

## 9. 林産物

### (1) 素材需給状況

単位：需給量(千 m<sup>3</sup>)

年次・区分	供給				県内需要				県外移出等
	総計	県内生産量	他県材入荷量	外材入荷量	総計	製材用	合板用	木材チップ用	
平成 29 年	522	418	77	27	408	251	…	…	114
平成 30 年	532	426	82	24	428	259	…	…	104
令和 元年	489	400	66	23	412	265	…	…	77
令和 2 年	443	364	62	17	376	239	…	…	67
令和 3 年	483	385	80	18	406	271	91	44	77

〔資料〕 農林水産省大臣官房統計部「木材統計調査」

### (2) 素材生産量（用途別・樹種別）

単位：生産量(千 m<sup>3</sup>)

年次・区分	総計	用途別			樹種別						
		製材用	合板用	木材チップ用	小計	針葉樹					広葉樹
						あかまつくろまつ	すぎ	ひのき	からまつ等	その他針葉樹	
平成 29 年	418	254	91	73	406	7	224	153	16	6	12
平成 30 年	426	248	86	92	412	6	223	163	17	3	14
令和 元年	400	265	70	65	392	6	222	146	13	5	8
令和 2 年	364	234	67	63	355	5	196	140	12	2	9
令和 3 年	385	256	80	49	381	2	211	151	11	6	4

〔資料〕 農林水産省大臣官房統計部「木材統計調査」

### (3) 製材動態

年次・区分	工場	出力別		出力総数	従業員数	素材入荷量	素材消費量	製材品出荷量
		7.5 ~ 75.0	75.0 (kW) 以上					
平成 29 年	219	170	49	16,087	…	251	254	144
平成 30 年	212	158	54	16,427	…	259	256	145
令和 元年	201	144	57	16,038	…	265	264	147
令和 2 年	182	130	52	15,618	…	239	244	134
令和 3 年	170	133	37	17,541	…	271	267	148

〔資料〕 農林水産省大臣官房統計部「木材統計調査」

〔注〕 従業員数は、平成 29 年より把握を中止したため不明。

出力別工場数は、平成 29 年より 7.5 以上～75.0kW 未満、75.0kW 以上に変更。

平成 29 年度版まで掲載していた「製材品生産量」については、平成 30 年度版から削除しました。

### (4) 製材用素材の樹種別入荷量

単位：入荷量(千 m<sup>3</sup>)

年次・区分	総計	国産材			外材						
		小計	針葉樹	広葉樹	小計	南洋材	うちラワン材(再掲)	米材	北洋材	ニュージランド材	その他
平成 30 年	259	235	…	…	24	2	…	15	…	-	…
令和 元年	265	242	…	…	23	…	…	11	…	-	-
令和 2 年	239	222	218	4	17	…	…	8	…	-	-
令和 3 年	271	253	250	3	18	…	…	13	…	-	1

〔資料〕 農林水産省大臣官房統計部「木材統計調査」

〔注〕 ラワン材は、平成 29 年より把握を中止したため不明。

### (5) 木材チップ生産量

単位：需給量(千t)

年次・区分	生産量						
	総計	針広別		入手別			
		針葉樹	広葉樹	素材	工場材	林地材	解体材・廃材
平成 29 年	65	55	2	31	24	2	8
平成 30 年	81	64	3	35	31	1	14
令和 元 年	65	58	2	30	29	1	5
令和 2 年	70	61	4	29	34	2	5
令和 3 年	67	60	2	23	38	1	5

[資料] 農林水産省大臣官房統計部「木材統計調査」

[注] 針広別については、平成 16 年より針広別の解体材・廃材の把握を中止したため総計値とは一致しない。

### (6) 木材チップ工場数

単位：工場数(工場)、従業員数(人)

年次・区分	総計	総工場		12月末日 現在 従業員数
		専業	兼業	
平成 29 年	38	6	32	…
平成 30 年	45	10	35	…
令和 元 年	45	9	36	…
令和 2 年	43	11	32	…
令和 3 年	39	12	27	…

[資料] 農林水産省大臣官房統計部「木材統計調査」

[注] 12月末日現在従業員数は、平成 29 年より把握を中止したため不明。

### (7) 木材業者・製材・建築業者・木材加工業者登録者数

単位：登録者数(人)

年度・現地機関	木材業者	製材・建築業者	木材加工業者
平成 29 年度	239	217	108
平成 30 年度	232	212	109
令和 元 年度	228	204	115
令和 2 年度	227	199	110
令和 3 年度	219	195	110
岐 阜	48	34	19
西 濃	10	20	6
揖 斐	9	10	8
中 濃	8	13	6
郡 上	26	13	8
可 茂	35	35	21
東 濃	6	4	5
恵 那	36	37	16
下 呂	16	12	11
飛 騨	25	17	10

[資料] 県産産材流通課調べ(岐阜県木材協同組合連合会木材事業者等登録者数参照)

[注] 平成 13 年度より、登録区分が変更された。

(8) 特用林産物生産量

単位：竹材(千束)、まき(束、層積m<sup>3</sup>)、その他(t)

年次・現地機関	しいたけ		なめこ	まつたけ	ひらたけ	えのきたけ	わさび(根茎)	くり	竹材 (マダケ・ハチク・モウソウ・ヒメダケ)	木炭	まき	
	生	乾										
平成 29 年	2,163	5	424	-	5	-	1	163	-	59	647	448,013
平成 30 年	2,696	4	427	-	11	-	0	104	-	12	668	553,362
令和 元 年	2,425	4	528	-	6	-	1	139	-	45	660	564,841
令和 2 年	2,101	13	479	0	1	-	1	159	-	49	634	5,178
令和 3 年	2,465	17	483	0	1	-	0	100	0	51	633	4,057
岐 阜	415	4	0	-	0	-	0	-	0	0	-	-
西 濃	561	3	1	-	1	-	0	0	-	0	0	-
揖 斐	23	0	-	-	-	-	-	0	-	-	-	52
中 濃	26	0	0	-	0	-	-	0	-	0	0	-
郡 上	469	5	0	-	0	-	0	-	-	0	520	466
可 茂	57	1	0	0	-	-	-	14	-	1	4	1,231
東 濃	3	0	0	-	0	-	-	-	-	3	-	1,344
恵 那	52	3	0	0	0	-	-	85	-	46	5	47
下 呂	323	0	-	-	-	-	-	-	-	-	1	-
飛 騨	536	1	482	0	-	-	0	1	-	1	103	917

[資料] 県産産材流通課調べ

[注] 表中「木炭」は白炭、黒炭、竹炭、粉炭の計である。  
令和2年度以降「まき」の単位は層積m<sup>3</sup>である。

(9) しいたけ原木伏込・菌床使用実績及び生産者数

単位：本数(千本)、個数(千個)、生産者数(戸)

年次・現地機関	原木栽培				菌床栽培			生産者数	
	種菌別植菌本数				購入自家生産別菌床個数			原木栽培	菌床栽培
	鋸屑菌	駒菌	その他	計	購入	自家生産	計		
平成 29 年	164	14	-	178	3,126	972	4,098	73	165
平成 30 年	170	21	-	191	3,477	1,967	5,444	74	164
令和 元 年	115	32	-	148	3,754	1,934	5,688	62	161
令和 2 年	107	25	17	150	3,079	2,337	5,416	61	165
令和 3 年	113	27	7	147	4,173	923	5,096	57	160
岐 阜	1	-	-	1	806	41	847	2	11
西 濃	2	-	1	3	1,366	158	1,524	3	9
揖 斐	1	2	-	3	23	-	23	3	4
中 濃	26	7	3	36	10	-	10	13	4
郡 上	13	-	-	13	549	600	1,149	1	21
可 茂	47	16	4	67	16	-	16	25	6
東 濃	2	2	-	4	-	-	-	4	1
恵 那	3	-	-	3	56	71	127	1	12
下 呂	18	-	-	18	476	-	476	3	10
飛 騨	-	1	-	1	871	53	924	2	82

[資料] 県産産材流通課調べ

[注] 原木栽培と菌床栽培の生産者数は重複している場合がある。  
「その他」は、形成菌、成型駒などである。

(10) 建て方別・構造別新設住宅着工戸数

単位：戸

年度・現地機関	総数	一戸建		長屋建		共同住宅	
		木造	非木造	木造	非木造	木造	非木造
平成 29 年度	11,355	6,863	941	1,419	264	205	1,663
平成 30 年度	11,630	7,143	927	1,513	223	143	1,681
令和 元 年度	11,751	7,251	996	1,378	108	271	1,747
令和 2 年度	10,584	6,708	787	1,221	68	213	1,587
令和 3 年度	11,235	7,258	894	1,166	125	195	1,597
岐 阜	5,732	3,436	499	633	78	90	996
西 濃	1,549	957	131	191	20	24	226
揖 斐	180	152	14	14	-	-	-
中 濃	418	306	29	54	-	-	29
郡 上	113	101	3	-	-	-	9
可 茂	1,245	934	91	112	14	-	94
東 濃	919	628	80	76	3	-	132
恵 那	535	375	33	32	10	-	85
下 呂	67	57	2	-	-	-	8
飛 騨	477	312	12	54	-	81	18

〔資料〕 県建築指導課「着工新設住宅概報」

(11) 産直住宅建設団体数及び着工戸数

単位：団体数（団体）、戸数（戸）

年度・現地機関	産直住宅 建設団体数	着工戸数
平成 29 年度	22	341
平成 30 年度	18	354
令和 元 年度	17	261
令和 2 年度	18	266
令和 3 年度	18	286
岐 阜	1	22
西 濃	1	-
揖 斐	1	1
中 濃	2	6
郡 上	-	-
可 茂	3	157
東 濃	-	-
恵 那	5	19
下 呂	2	75
飛 騨	3	6

〔資料〕 県産材流通課調べ

〔注〕 平成 19 年から県産材の定義を「県内で製材された国産材」から「県内に所在する森林から生産された木材」に変更。

〔参考〕 岐阜県の産直住宅について

木質部材（柱、土台等の基本的な構造材）のうち、県産材を 60%以上使用して建設した住宅で県が認定した産直住宅建設団体またはその構成員が直接建設したもの。

(12) 非住宅建築物の木造化及び内装木質化施設数

単位：施設数（施設）

年度	総数	施設数			
		木造化	内装木質化		備品導入
			新築	改修	
平成 29 年度	55	12	6	8	29
平成 30 年度	65	14	11	10	30
令和 元 年度	69	17(1)	7	11	34
令和 2 年度	49	17	7	3	22
令和 3 年度	52	11	5	5	31

※(1)は施設数の内、  
国庫補助を活用  
したもの

〔資料〕 県産材流通課調べ

〔注〕 県の建築物の施設数と県補助事業（国補助含む）により整備した施設数の合計



# 10. 森林被害

## (1) 森林被害状況

区分・年度	火 災				気 象 災 計				病 虫 獣 害 計			
	(件数) 面積	本数	材積	被害額	面積	本数	材積	被害額	面積	本数	材積	被害額
	(件) ha	千本	m <sup>3</sup>	千円	ha	千本	m <sup>3</sup>	千円	ha	千本	m <sup>3</sup>	千円
平成 29 年度	(11) 1	0	42	262	-	-	-	-	1,590	215	28,095	...
平成 30 年度	(30) 3	0	264	1,682	309	-	-	536,470	866	183	25,603	...
令和 元 年度	(20) 3	0	396	2,506	8	-	-	18,614	553	40	7,173	...
令和 2 年度	(15) 1	0	254	1,286	24	-	-	29,677	1,183	63	5,247	...
令和 3 年度	(13) 4	0	1,207	9,260	10	-	-	23,815	313	49	12,086	...

区分・年度	総 数 (火災・気象災・病虫獣害)				気 象 災 内 訳							
	面積	本数	材積	被害額	風 害				水 害			
					面積	本数	材積	被害額	面積	本数	材積	被害額
	ha	千本	m <sup>3</sup>	千円	ha	千本	m <sup>3</sup>	千円	ha	千本	m <sup>3</sup>	千円
平成 29 年度	1,591	215	28,137	...	-	-	-	-	-	-	-	-
平成 30 年度	1,178	183	25,867	...	308	-	-	534,648	1	-	-	1,822
令和 元 年度	564	40	7,569	...	8	-	-	18,614	-	-	-	-
令和 2 年度	1,207	63	5,501	...	23	-	-	28,811	1	-	-	866
令和 3 年度	327	49	13,293	...	7	-	-	18,072	-	-	-	-

区分・年度	気 象 災 内 訳											
	雪 害				干 害				凍 害			
	面積	本数	材積	被害額	面積	本数	材積	被害額	面積	本数	材積	被害額
	ha	千本	m <sup>3</sup>	千円	ha	千本	m <sup>3</sup>	千円	ha	千本	m <sup>3</sup>	千円
平成 29 年度	-	-	-	-	-	-	-	-	-	-	-	-
平成 30 年度	-	-	-	-	-	-	-	-	-	-	-	-
令和 元 年度	-	-	-	-	-	-	-	-	-	-	-	-
令和 2 年度	-	-	-	-	-	-	-	-	-	-	-	-
令和 3 年度	3	-	-	5,743	-	-	-	-	-	-	-	-

区分・年度	病 虫 獣 害 内 訳											
	病 害				虫 害				獣 害			
	面積	本数	材積	被害額	面積	本数	材積	被害額	面積	本数	材積	被害額
	ha	千本	m <sup>3</sup>	千円	ha	千本	m <sup>3</sup>	千円	ha	千本	m <sup>3</sup>	千円
平成 29 年度	-	-	-	-	198	-	441	...	1,392	215	27,654	...
平成 30 年度	-	-	-	-	113	-	341	...	753	183	25,262	...
令和 元 年度	-	-	-	-	131	-	626	...	422	40	6,547	...
令和 2 年度	-	-	-	-	800	-	731	...	383	63	4,516	...
令和 3 年度	-	-	-	-	27	-	360	...	286	49	11,726	...

[資料] 県森林経営課調べ

[注] 表中本数は20年生以下の被害立木の本数、材積は21年生以上の被害立木の材積である。

火災面積の( )は、発生件数である。

火災及び気象災の面積は実損面積、病虫獣害は区域面積である。病虫獣害の被害額は平成元年度以降未調査。

(2) 森林保険契約と損害てん補実績

区分・年度	契約保有高			損害てん補								
	件数	面積	保険金額	総数			火災			気象災		
				件数	面積	保険金額	件数	面積	保険金額	件数	面積	保険金額
	件	ha	千円	件	ha	千円	件	ha	千円	件	ha	千円
平成 29 年度	3,870	21,057	17,183,801	21	9	2,007	-	-	-	21	9	2,007
平成 30 年度	3,485	21,148	17,371,583	36	11	4,534	-	-	-	36	11	4,534
令和 元 年度	3,298	19,010	15,626,574	98	12	5,112	-	-	-	98	12	5,112
令和 2 年度	3,156	18,604	15,014,402	35	8	3,487	-	-	-	35	8	3,487
令和 3 年度	3,021	17,407	13,745,901	37	15	4,107	-	-	-	37	15	4,107

[資料] 県森林経営課調べ

(3) 森林病害虫等防除事業実績

年度・現地機関	松くい虫			枯損木 処 理	突発森林 害 虫 薬剤駆除	カシノナガキクイムシ		
	伐倒駆除	樹幹 注 入	薬 剤 防 除			駆 除 (くん蒸)	予 防 粘着剤塗布	予 防 樹幹注入
	m <sup>3</sup>	m <sup>3</sup>	ha	m <sup>3</sup>	m <sup>3</sup>	本、m <sup>3</sup>	本	m <sup>3</sup>
平成 29 年度	-	192	-	494	-	-	-	-
平成 30 年度	-	122	-	422	-	7	-	154
令和 元 年度	-	30	-	424	-	-	-	-
令和 2 年度	-	90	-	395	-	-	-	-
令和 3 年度	-	294	-	-	-	-	-	-
岐 阜	-	-	-	-	-	-	-	-
西 濃	-	-	-	-	-	-	-	-
揖 斐	-	-	-	-	-	-	-	-
中 濃	-	-	-	-	-	-	-	-
郡 上	-	-	-	-	-	-	-	-
可 茂	-	80	-	-	-	-	-	-
東 濃	-	-	-	-	-	-	-	-
恵 那	-	109	-	-	-	-	-	-
下 呂	-	-	-	-	-	-	-	-
飛 騨	-	105	-	-	-	-	-	-

年度・現地機関	野ねずみ 薬剤駆除	野うさぎ 駆 除	シ カ			ク マ 防 除 テープ巻き
			防 除 薬剤防除	防 除 防 護 柵	防 除 幼齢木保護材	
	ha	ha	ha	m	ha	ha
平成 29 年度	-	-	31	7,258	9	95
平成 30 年度	-	-	95	5,167	16	134
令和 元 年度	-	-	149	6,694	14	60
令和 2 年度	-	-	193	2,292	33	42
令和 3 年度	-	-	187	1,377	28	59
岐 阜	-	-	19	-	-	-
西 濃	-	-	-	669	-	39
揖 斐	-	-	-	-	3	-
中 濃	-	-	-	-	4	-
郡 上	-	-	167	-	4	-
可 茂	-	-	-	708	6	-
東 濃	-	-	-	-	5	-
恵 那	-	-	1	-	-	-
下 呂	-	-	-	-	6	20
飛 騨	-	-	-	-	-	-

[資料] 県森林経営課調べ

## 1 1. 普及・教育

### (1) 普及指導状況（森林文化アカデミー）

単位：人数(人)、時間(時間)

区分・年度	人数	指 導 時 間								
		総 数	林業経営	造 林	森林保護	機能保全	林 産	特用林産	林業機械	その他
平成 29 年度	6	9,945	3,200	562	195	367	780	504	3,377	960
平成 30 年度	6	8,685	1,373	488	122	213	695	1,026	2,683	2,085
令和 元 年度	7	9,646	2,049	446	237	361	375	1,403	3,063	1,712
令和 2 年度	7	9,421	3,162	604	32	74	144	2,362	1,910	1,133
令和 3 年度	7	8,366	2,885	355	46	191	93	1,973	2,696	127

[資料] 森林文化アカデミー調べ

### (2) 普及指導状況（各普及指導区）

単位：人数(人)、時間(時間)

区分・年度	人数	指 導 時 間								
		総 数	林業経営	造 林	森林保護	機能保全	林 産	特用林産	林業機械	その他
平成 29 年度	21	26,507	8,731	8,403	789	1,238	2,546	449	1,057	3,294
平成 30 年度	21	28,002	9,375	8,595	792	1,077	3,161	628	1,062	3,312
令和 元 年度	21	25,785	9,424	8,930	355	952	2,510	487	1,101	2,026
令和 2 年度	21	26,405	9,586	8,431	1,096	358	2,361	1,141	1,682	1,750
令和 3 年度	21	24,875	9,106	9,099	444	1,030	2,258	798	1,367	773

[資料] 森林文化アカデミー調べ

### (3) 林業グループの実績

年度・現地機関	グループ数	会 員 数
平成 29 年度	38	572
平成 30 年度	36	555
令和 元 年度	35	558
令和 2 年度	34	524
令和 3 年度	34	519
岐 阜	1	26
西 濃	4	53
揖 斐	1	10
中 濃	5	85
郡 上	5	65
可 茂	3	20
東 濃	1	32
恵 那	4	89
下 呂	1	25
飛 騨	9	114

[資料] 森林文化アカデミー調べ

(4) 林業短期大学校・県立森林文化アカデミーの卒業生数と就職状況

単位：人

区分	卒業年度・出身地域	林業短期大学校累計	29年度		30年度		元年度		2年度		3年度		県立森林文化アカデミー累計
			エンジニア	クリエイター	エンジニア	クリエイター	エンジニア	クリエイター	エンジニア	クリエイター	エンジニア	クリエイター	
総数		704	17	22	21	15	18	19	23	20	24	15	702
卒業数	岐阜	72	2	2	3	-	5	1	6	2	8	2	110
	西濃	25	-	1	1	-	-	-	-	-	-	-	24
	中濃	320	7	2	8	4	5	2	8	2	8	1	134
	東濃	94	-	-	-	-	1	1	1	-	2	-	29
	飛騨	135	2	1	1	1	2	-	1	-	2	-	44
	県外	58	6	16	8	10	5	15	7	16	4	12	361
就職状況	自営林業	48	-	2	-	2	-	2	-	3	-	5	50
	林業関係団体	119	2	1	6	6	7	4	9	3	13	1	137
	林業関係会社	195	13	14	11	6	10	11	9	6	9	5	298
	公務員	200	1	-	1	-	1	1	-	6	-	1	48
	その他	142	1	5	3	1	-	1	1	1	1	2	162

〔資料〕 県立森林文化アカデミー調べ

〔注〕 自営林業には起業も含む。  
林業関係会社には木造建築設計、環境教育等も含む。

(5) 県立森林文化アカデミー演習林の状況

名称	位置	設定年度	面積 (ha)	利用の状況
岐阜県立森林文化アカデミー演習林	美濃市	昭和46年度※	33.15	林業実習、植生調査など

〔資料〕 県立森林文化アカデミー調べ

〔注〕 ※当時の林業センターの実験林として発足。

(6) 森林づくり活動に取り組む団体数

区分・現地機関	NPO法人	任意団体	その他	合計
平成29年度	14	40	28	82
平成30年度	13	36	26	75
令和元年度	13	35	28	76
令和2年度	13	38	25	76
令和3年度	11	34	25	70
岐阜	4	6	2	12
西濃	-	1	1	2
揖斐	1	-	3	4
中濃	2	1	2	5
郡上	1	6	1	8
可茂	1	4	8	13
東濃	-	3	1	4
恵那	2	7	4	13
下呂	-	5	-	5
飛騨	-	1	3	4

〔資料〕 県森林活用推進課調べ

〔注〕 平成28年度版から林野庁に報告している「森林づくり活動に取り組む団体数」に変更した。

## 12. 林業労働力

### (1) 森林技術者

年度・郡市町村	総 数		雇 用 労 働								
	事業体数	就業者数	計		市町村		財産区		森林組合		生産森
			事業体数	就業者数	事業体数	就業者数	事業体数	就業者数	事業体数	就業者数	事業体数
	体	人	体	人	体	人	体	人	体	人	体
平成29年度	156	932	156	898	—	—	1	2	20	340	—
平成30年度	158	940	158	909	—	—	1	2	20	339	—
令和元年度	159	936	159	893	1	1	1	2	20	334	—
令和2年度	153	939	153	887	1	1	1	3	21	322	—
令和3年度	149	916	149	864	1	2	1	3	21	324	—
<b>岐 阜</b>	<b>22</b>	<b>115</b>	<b>22</b>	<b>115</b>	—	—	—	—	<b>2</b>	<b>9</b>	—
岐 阜 市	10	38	10	38	—	—	—	—	—	—	—
(1 岐 阜 市)	…	…	…	…	…	…	…	…	…	…	…
(7 柳 津 町)	…	…	…	…	…	…	…	…	…	…	…
2 羽 島 市	—	—	—	—	—	—	—	—	—	—	—
各 務 原 市	1	5	1	5	—	—	—	—	—	—	—
(3 各 務 原 市)	…	…	…	…	…	…	…	…	…	…	…
(4 川 島 町)	…	…	…	…	…	…	…	…	…	…	…
山 県 市	6	22	6	22	—	—	—	—	1	4	—
(35 高 富 町)	…	…	…	…	…	…	…	…	…	…	…
(36 伊 自 良 村)	…	…	…	…	…	…	…	…	…	…	…
(37 美 山 町)	…	…	…	…	…	…	…	…	…	…	…
瑞 穂 市	—	—	—	—	—	—	—	—	—	—	—
(30 穂 積 町)	…	…	…	…	…	…	…	…	…	…	…
(31 巢 南 町)	…	…	…	…	…	…	…	…	…	…	…
本 巢 市	5	50	5	50	—	—	—	—	1	5	—
(29 本 巢 町)	…	…	…	…	…	…	…	…	…	…	…
(32 真 正 貫 町)	…	…	…	…	…	…	…	…	…	…	…
(33 糸 貫 町)	…	…	…	…	…	…	…	…	…	…	…
(34 根 尾 村)	…	…	…	…	…	…	…	…	…	…	…
羽 島 郡	—	—	—	—	—	—	—	—	—	—	—
5 岐 南 町	—	—	—	—	—	—	—	—	—	—	—
6 笠 松 町	—	—	—	—	—	—	—	—	—	—	—
本 巢 郡	—	—	—	—	—	—	—	—	—	—	—
28 北 方 町	—	—	—	—	—	—	—	—	—	—	—
<b>西 濃</b>	<b>1</b>	<b>18</b>	<b>1</b>	<b>9</b>	—	—	—	—	<b>1</b>	<b>9</b>	—
大 垣 市	1	13	1	9	—	—	—	—	1	9	—
(8 大 垣 市)	…	…	…	…	…	…	…	…	…	…	…
(13 上 石 津 町)	…	…	…	…	…	…	…	…	…	…	…
(19 墨 俣 町)	…	…	…	…	…	…	…	…	…	…	…
海 津 市	—	—	—	—	—	—	—	—	—	—	—
(9 海 津 町)	…	…	…	…	…	…	…	…	…	…	…
(10 平 田 町)	…	…	…	…	…	…	…	…	…	…	…
(11 南 濃 町)	…	…	…	…	…	…	…	…	…	…	…
養 老 郡	—	—	—	—	—	—	—	—	—	—	—
12 養 老 町	—	—	—	—	—	—	—	—	—	—	—
不 破 郡	—	5	—	—	—	—	—	—	—	—	—
14 垂 井 町	—	3	—	—	—	—	—	—	—	—	—
15 関 ヶ 原 町	—	2	—	—	—	—	—	—	—	—	—
安 八 郡	—	—	—	—	—	—	—	—	—	—	—
16 神 戸 町	—	—	—	—	—	—	—	—	—	—	—
17 輪 之内 町	—	—	—	—	—	—	—	—	—	—	—
18 安 八 町	—	—	—	—	—	—	—	—	—	—	—
<b>揖 斐</b>	<b>4</b>	<b>33</b>	<b>4</b>	<b>33</b>	—	—	—	—	<b>1</b>	<b>15</b>	—
揖 斐 郡	4	33	4	33	—	—	—	—	1	15	—
揖 斐 川 町	3	21	3	21	—	—	—	—	1	15	—
(20 揖 斐 川 町)	…	…	…	…	…	…	…	…	…	…	…
(21 谷 汲 村)	…	…	…	…	…	…	…	…	…	…	…
(24 春 日 村)	…	…	…	…	…	…	…	…	…	…	…
(25 久 瀬 村)	…	…	…	…	…	…	…	…	…	…	…
(26 藤 橋 村)	…	…	…	…	…	…	…	…	…	…	…
(27 坂 内 村)	…	…	…	…	…	…	…	…	…	…	…
22 大 野 町	1	12	1	12	—	—	—	—	—	—	—
23 池 田 町	—	—	—	—	—	—	—	—	—	—	—
<b>中 濃</b>	<b>8</b>	<b>49</b>	<b>8</b>	<b>48</b>	—	—	—	—	<b>2</b>	<b>25</b>	—
関 市	6	24	6	24	—	—	—	—	1	3	—
(38 関 市)	…	…	…	…	…	…	…	…	…	…	…
(40 洞 戸 村)	…	…	…	…	…	…	…	…	…	…	…
(41 板 取 村)	…	…	…	…	…	…	…	…	…	…	…
(42 武 芸 川 町)	…	…	…	…	…	…	…	…	…	…	…
(43 武 儀 町)	…	…	…	…	…	…	…	…	…	…	…
(44 上 之 儀 保 村)	…	…	…	…	…	…	…	…	…	…	…
39 美 濃 市	2	25	2	24	—	—	—	—	1	22	—

〔資料〕 県森林経営課「R3林業労働力調査」による。

単位：事業体数(体)、人数(人)

者										自家労働者				市町村等
林組合		会社		事業協同組合		その他の団体		個人営業体		計	自営業主	一人親方	家族従事者	
就業 者数	事業 体数	就業 者数	事業 体数	就業 者数	事業 体数	就業 者数	事業 体数	就業 者数	人					
—	88	429	3	13	3	10	41	104	34	13	17	4	平29	
—	89	431	5	19	3	10	40	108	31	8	20	3	平30	
—	87	423	5	20	3	13	42	100	43	11	26	6	令元	
—	91	450	5	21	1	3	33	87	52	8	37	7	令2	
—	93	442	5	23	1	3	27	67	52	8	35	9	令3	
—	16	95	—	—	—	—	4	11	—	—	—	—	岐阜	
—	8	35	—	—	—	—	2	3	—	—	—	—	—	
…	…	…	…	…	…	…	…	…	…	…	…	…	1	
…	…	…	…	…	…	…	…	…	…	…	…	…	7	
—	—	—	—	—	—	—	—	—	—	—	—	—	2	
—	1	5	—	—	—	—	—	—	—	—	—	—	—	
…	…	…	…	…	…	…	…	…	…	…	…	…	3	
—	3	10	—	—	—	—	2	8	—	—	—	—	4	
…	…	…	…	…	…	…	…	…	…	…	…	…	35	
…	…	…	…	…	…	…	…	…	…	…	…	…	36	
…	…	…	…	…	…	…	…	…	…	…	…	…	37	
…	…	…	…	…	…	…	…	…	…	…	…	…	30	
—	4	45	—	—	—	—	—	—	—	—	—	—	31	
…	…	…	…	…	…	…	…	…	…	…	…	…	29	
…	…	…	…	…	…	…	…	…	…	…	…	…	32	
…	…	…	…	…	…	…	…	…	…	…	…	…	33	
…	…	…	…	…	…	…	…	…	…	…	…	…	34	
—	—	—	—	—	—	—	—	—	—	—	—	—	5	
—	—	—	—	—	—	—	—	—	—	—	—	—	6	
—	—	—	—	—	—	—	—	—	—	—	—	—	28	
—	—	—	—	—	—	—	—	—	9	1	4	4	西濃	
…	…	…	…	…	…	…	…	…	4	1	1	2	—	
…	…	…	…	…	…	…	…	…	…	…	…	…	8	
…	…	…	…	…	…	…	…	…	…	…	…	…	13	
…	…	…	…	…	…	…	…	…	…	…	…	…	19	
…	…	…	…	…	…	…	…	…	…	…	…	…	9	
…	…	…	…	…	…	…	…	…	…	…	…	…	10	
…	…	…	…	…	…	…	…	…	…	…	…	…	11	
—	—	—	—	—	—	—	—	—	—	—	—	—	—	
—	—	—	—	—	—	—	—	—	—	—	—	—	12	
—	—	—	—	—	—	—	—	—	5	—	3	2	—	
—	—	—	—	—	—	—	—	—	3	—	1	2	14	
—	—	—	—	—	—	—	—	—	2	—	2	—	15	
—	—	—	—	—	—	—	—	—	—	—	—	—	16	
—	—	—	—	—	—	—	—	—	—	—	—	—	17	
—	—	—	—	—	—	—	—	—	—	—	—	—	18	
—	3	18	—	—	—	—	—	—	—	—	—	—	揖斐	
—	3	18	—	—	—	—	—	—	—	—	—	—	—	
…	2	6	…	…	…	…	…	…	…	…	…	…	20	
…	…	…	…	…	…	…	…	…	…	…	…	…	21	
…	…	…	…	…	…	…	…	…	…	…	…	…	24	
…	…	…	…	…	…	…	…	…	…	…	…	…	25	
…	…	…	…	…	…	…	…	…	…	…	…	…	26	
—	1	12	—	—	—	—	—	—	—	—	—	—	27	
—	—	—	—	—	—	—	—	—	—	—	—	—	22	
—	—	—	—	—	—	—	—	—	—	—	—	—	23	
—	4	19	—	—	—	—	2	4	1	—	1	—	中濃	
—	3	17	—	—	—	—	2	4	—	—	—	—	—	
…	…	…	…	…	…	…	…	…	…	…	…	…	38	
…	…	…	…	…	…	…	…	…	…	…	…	…	40	
…	…	…	…	…	…	…	…	…	…	…	…	…	41	
…	…	…	…	…	…	…	…	…	…	…	…	…	42	
…	…	…	…	…	…	…	…	…	…	…	…	…	43	
…	…	…	…	…	…	…	…	…	…	…	…	…	44	
—	1	2	—	—	—	—	—	—	1	—	1	—	39	

[注] 1. 就業者数は、過去1年間に30日以上林業に従事した者の人数である。

2. 令和2年度から森林組合は県森林組合連合会を含む。

岐阜林産物共販所は、令和元年度以前は「会社」に含まれていたが令和2年度から「森林組合」に含めるよう集計方法を見直した。

(1) 森林技術者(続き)

郡市町村	総数		雇用								
	事業体数	就業者数	計		市町村		財産区		森林組合		生産森 事業体数
			事業体数	就業者数	事業体数	就業者数	事業体数	就業者数	事業体数	就業者数	
<b>郡上</b>	26	147	26	142	—	—	1	3	1	46	—
郡上市	26	147	26	142	—	—	1	3	1	46	—
(45 八幡町)	…	…	…	…	…	…	…	…	…	…	…
(46 大和町)	…	…	…	…	…	…	…	…	…	…	…
(47 白鳥町)	…	…	…	…	…	…	…	…	…	…	…
(48 高鷺村)	…	…	…	…	…	…	…	…	…	…	…
(49 美並村)	…	…	…	…	…	…	…	…	…	…	…
(50 明宝村)	…	…	…	…	…	…	…	…	…	…	…
(51 和良村)	…	…	…	…	…	…	…	…	…	…	…
<b>可茂</b>	23	125	23	105	1	2	—	—	4	30	—
52 美濃加茂市	1	19	1	19	—	—	—	—	—	—	—
可児市	1	10	1	10	—	—	—	—	—	—	—
(53 可児市)	…	…	…	…	…	…	…	…	…	…	…
(62 兼山町)	…	…	…	…	…	…	…	…	…	…	…
加茂郡	20	95	20	75	1	2	—	—	4	30	—
54 坂祝町	1	4	1	4	—	—	—	—	—	—	—
55 富加町	—	—	—	—	—	—	—	—	—	—	—
56 川辺町	1	7	1	7	—	—	—	—	—	—	—
57 七宗町	1	11	1	10	—	—	—	—	1	10	—
58 八百津町	5	17	5	11	—	—	—	—	1	2	—
59 白川町	8	27	8	21	1	2	—	—	1	3	—
60 東白川村	4	29	4	22	—	—	—	—	1	15	—
可児郡	1	1	1	1	—	—	—	—	—	—	—
61 御嵩町	1	1	1	1	—	—	—	—	—	—	—
<b>東濃</b>	4	24	4	24	—	—	—	—	1	3	—
多治見市	1	18	1	18	—	—	—	—	—	—	—
(63 多治見市)	…	…	…	…	…	…	…	…	…	…	…
(66 笠原町)	…	…	…	…	…	…	…	…	…	…	…
64 瑞浪市	3	6	3	6	—	—	—	—	1	3	—
65 土岐市	—	—	—	—	—	—	—	—	—	—	—
<b>恵那</b>	20	131	20	125	—	—	—	—	5	61	—
中津川市	12	74	12	70	—	—	—	—	3	27	—
(67 中津川市)	…	…	…	…	…	…	…	…	…	…	…
(69 坂下町)	…	…	…	…	…	…	…	…	…	…	…
(70 川上村)	…	…	…	…	…	…	…	…	…	…	…
(71 加子母村)	…	…	…	…	…	…	…	…	…	…	…
(72 付知町)	…	…	…	…	…	…	…	…	…	…	…
(73 福岡町)	…	…	…	…	…	…	…	…	…	…	…
(74 蛭川村)	…	…	…	…	…	…	…	…	…	…	…
(長野県山口村)	…	…	…	…	…	…	…	…	…	…	…
恵那市	8	57	8	55	—	—	—	—	2	34	—
(68 恵那市)	…	…	…	…	…	…	…	…	…	…	…
(75 岩村町)	…	…	…	…	…	…	…	…	…	…	…
(76 山岡町)	…	…	…	…	…	…	…	…	…	…	…
(77 明智町)	…	…	…	…	…	…	…	…	…	…	…
(78 串原村)	…	…	…	…	…	…	…	…	…	…	…
(79 上矢作町)	…	…	…	…	…	…	…	…	…	…	…
<b>下呂</b>	14	73	14	70	—	—	—	—	2	34	—
下呂市	14	73	14	70	—	—	—	—	2	34	—
(80 萩原町)	…	…	…	…	…	…	…	…	…	…	…
(81 小坂町)	…	…	…	…	…	…	…	…	…	…	…
(82 下呂町)	…	…	…	…	…	…	…	…	…	…	…
(83 金山町)	…	…	…	…	…	…	…	…	…	…	…
(84 馬瀬村)	…	…	…	…	…	…	…	…	…	…	…
<b>飛騨</b>	27	201	27	193	—	—	—	—	2	92	—
高山市	23	163	23	157	—	—	—	—	1	66	—
(85 高山市)	…	…	…	…	…	…	…	…	…	…	…
(86 丹生川村)	…	…	…	…	…	…	…	…	…	…	…
(87 清見川村)	…	…	…	…	…	…	…	…	…	…	…
(88 荘川村)	…	…	…	…	…	…	…	…	…	…	…
(90 宮川村)	…	…	…	…	…	…	…	…	…	…	…
(91 久々野町)	…	…	…	…	…	…	…	…	…	…	…
(92 朝日根村)	…	…	…	…	…	…	…	…	…	…	…
(93 高根村)	…	…	…	…	…	…	…	…	…	…	…
(95 国府町)	…	…	…	…	…	…	…	…	…	…	…
(99 上宝村)	…	…	…	…	…	…	…	…	…	…	…
飛騨市	4	37	4	36	—	—	—	—	1	26	—
(94 古川町)	…	…	…	…	…	…	…	…	…	…	…
(96 河合村)	…	…	…	…	…	…	…	…	…	…	…
(97 宮川村)	…	…	…	…	…	…	…	…	…	…	…
(98 神岡町)	…	…	…	…	…	…	…	…	…	…	…
大野郡	—	1	—	—	—	—	—	—	—	—	—
89 白川村	—	1	—	—	—	—	—	—	—	—	—

[資料] 県森林経営課「R3林業労働力調査」による。

単位：事業体数(体)、人数(人)

者	者								自家労働者				市町村等	
	林組合 就業者数	会社		事業協同組合		その他の団体		個人営業体		計	自営業主	一人親方		家族従事者
		事業体数	就業者数	事業体数	就業者数	事業体数	就業者数	事業体数	就業者数					
—	17	68	2	13	—	—	5	12	5	—	4	1	郡上	
—	17	68	2	13	—	—	5	12	5	—	4	1	45	
…	…	…	…	…	…	…	…	…	…	…	…	…	46	
…	…	…	…	…	…	…	…	…	…	…	…	…	47	
…	…	…	…	…	…	…	…	…	…	…	…	…	48	
…	…	…	…	…	…	…	…	…	…	…	…	…	49	
…	…	…	…	…	…	…	…	…	…	…	…	…	50	
…	…	…	…	…	…	…	…	…	…	…	…	…	51	
—	12	58	1	4	—	—	5	11	20	4	12	4	可茂	
—	1	19	—	—	—	—	—	—	—	—	—	—	52	
—	1	10	—	—	—	—	—	—	—	—	—	—	53	
…	…	…	…	…	…	…	…	…	…	…	…	…	62	
—	9	28	1	4	—	—	5	11	20	4	12	4	54	
—	1	4	—	—	—	—	—	—	—	—	—	—	55	
—	—	—	—	—	—	—	—	—	—	—	—	—	56	
—	1	7	—	—	—	—	—	—	—	—	—	—	57	
—	—	—	—	—	—	—	—	—	1	—	1	—	58	
—	3	7	—	—	—	—	—	—	6	1	3	2	59	
—	2	6	1	4	—	—	—	—	6	1	4	1	60	
—	2	4	—	—	—	—	—	—	7	2	4	1	61	
—	1	1	—	—	—	—	—	—	—	—	—	—	63	
—	1	1	—	—	—	—	—	—	—	—	—	—	64	
—	—	—	—	—	—	—	—	—	—	—	—	—	65	
—	2	19	—	—	—	—	—	—	—	—	—	—	東濃	
—	1	18	—	—	—	—	—	—	—	—	—	—	66	
…	…	…	…	…	…	…	…	…	…	…	…	…	67	
…	…	…	…	…	…	…	…	…	…	…	…	…	70	
—	1	1	—	—	—	—	—	—	—	—	—	—	71	
—	—	—	—	—	—	—	—	—	—	—	—	—	72	
—	12	56	—	—	1	3	2	5	6	1	5	—	恵那	
—	9	43	—	—	—	—	—	—	4	—	4	—	68	
…	…	…	…	…	…	…	…	…	…	…	…	…	75	
…	…	…	…	…	…	…	…	…	…	…	…	…	76	
…	…	…	…	…	…	…	…	…	…	…	…	…	77	
…	…	…	…	…	…	…	…	…	…	…	…	…	78	
…	…	…	…	…	…	…	…	…	…	…	…	…	79	
—	3	13	—	—	1	3	2	5	2	1	1	—	80	
…	…	…	…	…	…	…	…	…	…	…	…	…	81	
…	…	…	…	…	…	…	…	…	…	…	…	…	82	
…	…	…	…	…	…	…	…	…	…	…	…	…	83	
…	…	…	…	…	…	…	…	…	…	…	…	…	84	
—	5	17	1	3	—	—	6	16	3	2	1	—	下呂	
—	5	17	1	3	—	—	6	16	3	2	1	—	85	
…	…	…	…	…	…	…	…	…	…	…	…	…	86	
…	…	…	…	…	…	…	…	…	…	…	…	…	87	
…	…	…	…	…	…	…	…	…	…	…	…	…	88	
…	…	…	…	…	…	…	…	…	…	…	…	…	90	
…	…	…	…	…	…	…	…	…	…	…	…	…	91	
…	…	…	…	…	…	…	…	…	…	…	…	…	92	
…	…	…	…	…	…	…	…	…	…	…	…	…	93	
…	…	…	…	…	…	…	…	…	…	…	…	…	95	
…	…	…	…	…	…	…	…	…	…	…	…	…	99	
—	2	7	1	3	—	—	—	—	1	—	1	—	飛驒	
…	…	…	…	…	…	…	…	…	…	…	…	…	94	
…	…	…	…	…	…	…	…	…	…	…	…	…	96	
…	…	…	…	…	…	…	…	…	…	…	…	…	97	
…	…	…	…	…	…	…	…	…	…	…	…	…	98	
—	—	—	—	—	—	—	—	—	1	—	1	—	89	
—	—	—	—	—	—	—	—	—	1	—	1	—	89	

〔注〕1. 就業者数は、過去1年間に30日以上林業に従事した者の人数である。  
 2. 令和2年度から森林組合は県森林組合連合会を含む。  
 岐阜林産物共販所は、令和元年度以前は「会社」に含まれていたが令和2年度から「森林組合」に含めるよう集計方法を見直した。



### 13. 森林組合

#### (1) 森林組合連合会構成

年 度	役 員 数				職 員 数			
	総 数	常勤理事	非常勤理事	監 事	総 数	事務職員	技術職員	雇 員
	人	人	人	人	人	人	人	人
平成29年度	9	2	4	3	62	36	—	26
平成30年度	9	2	4	3	60	36	—	24
令和元年度	10	3	4	3	60	35	—	25
令和2年度	9	3	3	3	59	33	—	26
令和3年度	10	3	4	3	58	34	—	24

#### (2) 森林組合構成

年度・現地機関	組合数 および 組合名	役 員 数				職員数
		総 数	常勤理事	非常勤理事	監 事	
		人	人	人	人	人
平成29年度	20	284	15	212	57	202
平成30年度	20	284	16	211	57	202
令和元年度	20	285	15	213	57	220
令和2年度	20	287	16	214	57	218
令和3年度	20	284	17	210	57	215
岐 阜	2	29	1	22	6	9
	岐阜中央*	18	—	15	3	6
	もとす郡*	11	1	7	3	3
西 濃	1	12	1	9	2	6
	西南濃*	12	1	9	2	6
揖 斐	1	19	1	15	3	15
	揖斐郡*	19	1	15	3	15
	—	—	—	—	—	—
中 濃	1	20	2	15	3	11
	中濃*	20	2	15	3	11
郡 上	1	23	1	19	3	32
	郡上*	23	1	19	3	32
可 茂	4	47	1	35	11	28
	八百津町	12	—	9	3	4
	白川町	13	—	10	3	8
	東白川村	9	—	7	2	9
	可茂*	13	1	9	3	7
東 濃	1	11	1	7	3	3
	陶都*	11	1	7	3	3
恵 那	5	69	5	49	15	29
	中津川市*	15	1	11	3	9
	恵那市	21	1	17	3	5
	加子母	10	1	6	3	9
	付知	11	1	7	3	2
	恵南*	12	1	8	3	4
下 呂	2	25	2	18	5	22
	小坂町	10	1	7	2	1
	ひだ*	15	1	11	3	21
飛 驒	2	29	2	21	6	60
	飛驒高山*	17	1	13	3	46
	飛驒市*	12	1	8	3	14

[資料] 県森林経営課調べ

[注] 表中「労務班員数」は、森林組合に労務班員として組織されている人数である（年間就労日数は30日未満を含む）。

「労務班員数」中の「その他」欄には、加工場、育種、市場等に従事したものを含む。

\*は合併組合である。

単位：人数(人)、出資金(千円)

総数	会 員 数			出 資 金			年 度
	正 会 員		准会員	総 額	払 込 済 額	一 会 員 平 均 払込済額	
	森 林 組 合	生 産 森 林 組 合					
人	人	人	人	千円	千円	千円	
21	20	1	—	308,530	308,530	14,692	平29
21	20	1	—	310,980	310,980	14,809	平30
21	20	1	—	313,050	313,050	14,907	令元
21	20	1	—	315,180	315,180	15,008	令2
21	20	1	—	316,870	316,870	15,089	令3

単位：人数(人)、出資金(千円)、面積(ha)

総数	組 合 員 数		出 資 金 払込済額	組 合 員 所 有 森 林 面 積	労 務 班 員 数				組 合 名
	正組合員数	准組合員数			総 数	伐 出	造 林	そ の 他	
人	人	人	千円	ha	人	人	人	人	
59,047	56,920	2,127	2,045,065	505,071	441	200	161	80	平29
58,891	56,965	1,926	2,041,324	503,547	436	192	151	93	平30
58,735	56,798	1,937	2,034,054	505,589	411	174	147	90	令元
58,561	56,621	1,940	2,031,029	506,626	398	171	134	93	令2
58,074	56,383	1,691	2,022,890	499,488	396	179	136	81	令3
5,423	5,149	274	55,562	27,091	12	3	7	2	岐阜
4,266	4,015	251	22,546	16,107	7	1	4	2	岐も
1,157	1,134	23	33,016	10,984	5	2	3	—	
4,492	4,491	1	35,867	13,304	9	—	8	1	西濃
4,492	4,491	1	35,867	13,304	9	—	8	1	西
2,879	2,509	370	146,118	41,304	16	10	4	2	揖斐
2,879	2,509	370	146,118	41,304	16	10	4	2	揖
3,920	3,920	—	116,496	40,080	22	11	11	—	中濃
3,920	3,920	—	116,496	40,080	22	11	11	—	中
7,180	7,132	48	260,943	76,800	58	23	25	10	郡上
7,180	7,132	48	260,943	76,800	58	23	25	10	郡
6,038	6,037	1	154,906	42,028	39	22	5	12	可茂
1,404	1,403	1	15,127	9,754	2	2	—	—	八
2,027	2,027	—	55,403	13,478	3	3	—	—	白
557	557	—	43,441	5,682	22	13	—	9	東
2,050	2,050	—	40,935	13,114	12	4	5	3	可
2,567	2,557	10	6,804	13,035	7	2	5	—	東濃
2,567	2,557	10	6,804	13,035	7	2	5	—	陶
11,232	11,014	218	317,443	53,468	75	43	9	23	恵那
4,630	4,528	102	91,407	18,949	17	12	5	—	中
1,790	1,773	17	16,469	9,760	8	4	4	—	恵
903	821	82	82,546	4,374	17	6	—	11	加付
875	862	13	35,149	2,535	4	4	—	—	恵
3,034	3,030	4	91,872	17,850	29	17	—	12	
4,630	4,604	26	137,417	45,066	37	24	10	3	下呂
494	481	13	35,279	6,547	5	—	4	1	小
4,136	4,123	13	102,138	38,519	32	24	6	2	南心
9,713	8,970	743	791,334	147,312	121	41	52	28	飛騨
6,910	6,304	606	651,858	102,768	93	30	36	27	飛高
2,803	2,666	137	139,476	44,544	28	11	16	1	飛

### (3) 生産森林組合構成

単位：人数(人)、出資金(千円)、面積(ha)

年度・区分	組合数	役員数			職員数	組合員数	出資金 払込済金額	森林面積
		理事	監事	計				
平成 29 年度	101(111)	769	216	985	17	14,125	1,339,788	15,326
平成 30 年度	99(107)	757	211	968	16	12,676	1,331,829	15,085
令和 元 年度	98(106)	745	205	950	16	12,716	1,338,439	14,893
令和 2 年度	99(106)	760	208	968	14	12,501	1,316,529	15,406
令和 3 年度	96(105)	731	203	934	15	12,155	1,229,242	14,846

〔資料〕 県森林経営課調べ

〔注〕 表中( )は組合総数、それ以外は森林組合一斉調査提出組合の数値である。

### (4) 森林組合連合会事業内容

年度・区分	販売部門			購買部門										
	一般	パルプ	乾しいたけ	苗木	肥料	薬剤	機 械							
							集材機	自動鋸	刈払機	施肥機	木起機	トラック	乾燥機	人員輸送車
	m <sup>3</sup>	m <sup>3</sup>	kg	千本	kg	リットル・kg	台	台	台	台	台	台	台	台
平成 29 年度	230,176	—	—	320	1,620	液 3,881 粉 524	—	3	4	—	5	—	—	—
平成 30 年度	227,861	—	—	474	1,000	液 4,615 粉 633	—	5	2	—	10	—	—	—
令和 元 年度	245,877	—	—	293	1,125	液 4,793 粉 719	—	4	1	—	13	—	—	—
令和 2 年度	222,677	—	—	447	1,275	液 6,469 粉 903	—	1	1	—	8	—	—	—
令和 3 年度	245,359	—	—	403	1,010	液 5,041 粉 711	1	—	4	—	10	—	—	—

〔資料〕 県森林経営課調べ

〔注〕 パルプの数値については、平成 21 年度より一般木材販売に含まれている。

(5) 森林組合事業内容

年度・区分	販 売 部 門 (木 材)								購 買 部 門			
	販 売 事 業		林 産 事 業			加 工 事 業			購 買 事 業			
	組 合 数	取 扱 量	組 合 数	生 産 量	う ち 受 託 生 産 の み	組 合 数	生 産 量	う ち 受 託 生 産 の み	山 行 苗		肥 料	
	m <sup>3</sup>		m <sup>3</sup>	m <sup>3</sup>		m <sup>3</sup>	m <sup>3</sup>		千 本		千 kg	
平成 29 年度	11	92,477	20	260,666	94,188	2	14,574	—	17	36	11	1
平成 30 年度	11	85,652	20	256,747	107,976	2	12,860	100	18	45	9	3
令和 元 年度	10	86,702	19	256,834	111,968	1	12,057	—	17	42	9	2
令和 2 年度	11	90,404	19	246,675	106,992	1	10,447	—	19	47	8	1
令和 3 年度	11	72,943	20	232,463	80,625	2	10,675	1	18	39	7	1

年度・区分	購 買 部 門			利 用 部 門						金 融 部 門			
	養 苗 事 業			森 林 造 成 事 業						利 用 お よ び 福 利 厚 生 事 業		組 合 数	貸 付 残 高
	組 合 数	生 産 量	う ち 受 託 生 産 の み	新 植		保 育		計		組 合 数	金 額		
	千 本	千 本		組 合 数	面 積	組 合 数	面 積	組 合 数	面 積	組 合 数	金 額	千 円	千 円
平成 29 年度	—	—	—	11	151	20	6,116	20	6,267	20	879,355	5	7,985
平成 30 年度	—	—	—	10	172	20	4,711	20	4,883	18	802,165	5	86,673
令和 元 年度	—	—	—	14	129	20	4,907	20	5,036	20	770,051	5	67,754
令和 2 年度	—	—	—	16	265	20	5,299	20	5,564	19	869,381	4	4,015
令和 3 年度	—	—	—	14	134	20	5,024	20	5,158	20	1,103,295	1	345

[資料] 県森林経営課調べ

(6) 生産森林組合事業内容

年度・区分	生 産								造 林					
	立 木		素 材		木 炭		薪		苗 木		新 植		保 育	
	組 合 数	数 量	組 合 数	数 量	組 合 数	数 量	組 合 数	数 量	組 合 数	数 量	組 合 数	数 量	組 合 数	数 量
	m <sup>3</sup>		m <sup>3</sup>		m <sup>3</sup>		m <sup>3</sup>		m <sup>3</sup>		ha		ha	
平成 29 年度	7	559	16	9,081	—	—	—	—	—	—	1	1	16	114
平成 30 年度	2	87	13	3,842	—	—	—	—	—	—	2	2	13	67
令和 元 年度	3	4,962	14	4,906	—	—	—	—	—	—	1	1	12	205
令和 2 年度	1	60	11	3,034	—	—	—	—	—	—	1	3	16	234
令和 3 年度	1	6	12	4,410	—	—	—	—	—	—	2	5	18	214

[資料] 県森林経営課調べ

[注] 数値については、森林組合一斉調査提出組合の数値である。

# 14. 治山事業

## (1) 治山事業実績

単位：事業費（千円）

年度・現地機関	公 共 治 山 事 業											
	総計		小計		復旧治山		予防治山		緊急予防治山 (注1)		保安林改良保育	
	件数	事業費	件数	事業費	件数	事業費	件数	事業費	件数	事業費	件数	事業費
平成29年度	190	6,207,028	99	4,072,732	38	1,830,796	31	1,144,997	7	266,160	9	70,402
平成30年度	188	5,832,559	90	3,658,117	27	1,328,484	30	910,402	12	481,336	7	54,212
令和元年度	198	6,968,774	108	4,980,849	34	1,625,733	29	1,018,317	12	516,747	8	44,650
令和2年度	194	8,154,111	121	6,493,344	48	2,814,698	34	1,433,108	9	467,601	5	40,200
令和3年度	181	6,491,836	112	5,305,585	49	2,581,267	28	1,050,269	8	332,929	3	21,785
岐 阜	8	291,491	6	248,998	1	38,664	1	35,000	-	-	-	-
西 濃	14	363,459	10	279,213	6	199,462	3	77,750	-	-	1	2,001
揖 斐	25	847,123	13	629,307	7	389,002	4	185,473	1	12,984	-	-
中 濃	6	269,759	4	220,825	-	-	-	-	1	60,500	1	7,026
郡 上	22	678,049	13	514,730	3	117,158	6	241,730	2	82,424	-	-
可 茂	18	290,353	5	165,987	-	-	4	153,229	-	-	1	12,758
東 濃	10	141,861	3	99,998	1	49,999	2	49,999	-	-	-	-
恵 那	36	1,372,660	26	1,238,078	16	708,191	3	74,673	3	131,095	-	-
下 呂	17	1,007,351	13	877,899	5	465,294	2	83,683	1	45,926	-	-
飛 騨	25	1,229,730	19	1,030,550	10	613,497	3	148,732	-	-	-	-

単位：事業費（千円）

年度・現地機関	公 共 治 山 事 業											
	緊急総合治山		地域防災対策 総合治山		森林土木効率化等 技術開発モデル		水源森林再生対策		奥地保安林 保全緊急対策		防災林造成	
	件数	事業費	件数	事業費	件数	事業費	件数	事業費	件数	事業費	件数	事業費
平成29年度	-	-	1	56,909	-	-	1	90,568	12	612,900	-	-
平成30年度	-	-	1	57,401	-	-	1	111,435	12	714,847	-	-
令和元年度	4	212,801	1	159,043	-	-	1	158,106	11	689,074	-	-
令和2年度	2	101,674	1	79,462	-	-	1	104,301	13	951,705	-	-
令和3年度	4	195,405	-	-	-	-	1	160,416	5	324,368	-	-
岐 阜	-	-	-	-	-	-	-	-	1	72,999	-	-
西 濃	-	-	-	-	-	-	-	-	-	-	-	-
揖 斐	-	-	-	-	-	-	-	-	-	-	-	-
中 濃	-	-	-	-	-	-	-	-	-	-	-	-
郡 上	-	-	-	-	-	-	-	-	-	-	-	-
可 茂	-	-	-	-	-	-	-	-	-	-	-	-
東 濃	-	-	-	-	-	-	-	-	-	-	-	-
恵 那	-	-	-	-	-	-	1	160,416	2	130,601	-	-
下 呂	2	128,268	-	-	-	-	-	-	-	-	-	-
飛 騨	2	67,137	-	-	-	-	-	-	2	120,768	-	-

[資料] 県森林保全課調べ

[注] (注1) 平成28年度より予防治山の一部が緊急予防治山へ移行。

## (1) 治山事業実績 (続き)

単位：事業費 (千円)

年度・現地機関	公 共 治 山 事 業									
	山地災害重点地域 総合対策		流木防止総合対策		共生保安林整備		地すべり防止		山地災害総合 減災対策	
	件数	事業費	件数	事業費	件数	事業費	件数	事業費	件数	事業費
平成29年度	-	-	-	-	-	-	-	-	-	-
平成30年度	-	-	-	-	-	-	-	-	-	-
令和元年度	3	314,163	5	242,215	-	-	-	-	-	-
令和2年度	4	268,875	4	231,720	-	-	-	-	-	-
令和3年度	2	68,335	7	342,147	5	228,664	-	-	-	-
岐 阜	2	68,335	-	-	1	34,000	-	-	-	-
西 濃	-	-	-	-	-	-	-	-	-	-
揖 斐	-	-	-	-	1	41,848	-	-	-	-
中 濃	-	-	2	153,299	-	-	-	-	-	-
郡 上	-	-	2	73,418	-	-	-	-	-	-
可 茂	-	-	-	-	-	-	-	-	-	-
東 濃	-	-	-	-	-	-	-	-	-	-
恵 那	-	-	1	33,102	-	-	-	-	-	-
下 呂	-	-	1	50,212	2	104,516	-	-	-	-
飛 騨	-	-	1	32,116	1	48,300	-	-	-	-

単位：事業費 (千円)

年度・現地機関	県 単 治 山 事 業					
	小計		県営		集落環境保全 整備〔補助〕 (注1)	
	件数	事業費	件数	事業費	件数	事業費
平成29年度	91	2,134,296	77	1,990,642	14	143,654
平成30年度	98	2,174,442	77	2,012,042	21	162,400
令和元年度	90	1,987,925	65	1,742,655	25	245,270
令和2年度	73	1,660,767	55	1,551,219	18	109,548
令和3年度	69	1,186,251	49	978,400	20	207,851
岐 阜	2	42,493	1	27,538	1	14,955
西 濃	4	84,246	4	84,246	-	-
揖 斐	12	217,816	8	146,808	4	71,008
中 濃	2	48,934	2	48,934	-	-
郡 上	9	163,319	6	122,419	3	40,900
可 茂	13	124,366	6	83,258	7	41,108
東 濃	7	41,863	6	39,663	1	2,200
恵 那	10	134,582	7	111,802	3	22,780
下 呂	4	129,452	3	114,552	1	14,900
飛 騨	6	199,180	6	199,180	-	-

[資料] 県森林保全課調べ

[注] (注1) 市町村補助対象事業費。

## (2) 民有林直轄治山事業実績

(板取川地区)

事業内容		29年度	30年度	元年度	2年度	3年度	初年度から累計
工事費(千円)		368,904	316,434	482,533	555,890	590,525	5,353,054
工種	治山ダム (えん堤・谷止・床固) (個)	3	2	3	1.6	1.4	45
	山腹工 (ha)	[1.41]	[3.71]	0.21 [3.71]	[3.71]	[2.95]	14.76

[資料] 県森林保全課調べ〔 〕一部着手

## (3) 治山災害復旧事業実績

単位：事業費(千円)

年度・現地機関	総数		災害関連緊急治山		林地崩壊防止事業	
	件数	事業費	件数	事業費	件数	事業費
平成29年度	1	71,654	1	71,654	-	-
平成30年度	3	423,000	3	423,000	-	-
令和元年度	1	58,800	1	58,800	-	-
令和2年度	6	710,208	6	710,208	-	-
令和3年度	-	-	-	-	-	-
岐阜	-	-	-	-	-	-
西濃	-	-	-	-	-	-
揖斐	-	-	-	-	-	-
中濃	-	-	-	-	-	-
郡上	-	-	-	-	-	-
可茂	-	-	-	-	-	-
東濃	-	-	-	-	-	-
恵那	-	-	-	-	-	-
下呂	-	-	-	-	-	-
飛騨	-	-	-	-	-	-

[資料] 県森林保全課調べ

## (4) 治山施設災害復旧事業実績

単位：事業費(千円)

年度	総数		治山施設災害復旧			治山施設災害関連		
	件数	事業費	現地機関	件数	事業費	現地機関	件数	事業費
平成29年度	-	-	-	-	-	-	-	-
平成30年度	1	10,459	飛騨	1	10,459	-	-	-
令和元年度	1	347,240	下呂	1	347,240	-	-	-
令和2年度	1	194,073	郡上	1	194,073	-	-	-
令和3年度	-	-	-	-	-	-	-	-

[資料] 県森林保全課調べ

## (5) 林地被害

単位：面積(ha)、被害額(千円)

年次	箇所数	面積	被害額	主な災害名
昭和47	1,060	141.42	3,343,820	7.13豪雨災害
48	68	14.88	342,700	
49	583	76.69	2,949,400	7/10豪雨
50	319	47.79	2,303,300	台風6号
51	1,375	186.42	9,428,650	9.12豪雨災害
52	51	5.73	345,500	
53	60	8.52	437,600	
54	156	16.35	1,545,000	6月梅雨豪雨、8.22豪雨
55	120	11.07	1,149,450	7月豪雨
56	444	72.37	7,742,500	56豪雪、7.12梅雨前線豪雨
57	192	13.02	1,112,500	8月豪雨
58	764	102.18	8,908,700	9.28災害
59	41	8.51	681,700	
60	157	11.87	1,201,600	台風6号、7月豪雨
61	68	5.30	507,600	
62	90	17.71	1,360,500	
63	147	10.57	1,075,000	9月豪雨
平成元	702	142.10	13,180,870	9.7・9.20豪雨災害
2	261	26.93	3,461,700	
3	63	16.40	3,832,900	台風19号
4	232	22.99	4,386,320	7月豪雨、8月豪雨
5	11	2.87	448,500	
6	51	6.32	910,000	
7	7	0.53	98,500	
8	13	2.70	365,000	
9	48	5.72	919,700	
10	308	49.69	9,958,100	8月豪雨、台風7・8号、秋雨前線
11	775	160.80	30,695,200	9.15豪雨災害
12	259	25.39	11,626,000	惠南豪雨災害
13	7	0.62	100,000	
14	91	62.96	2,517,600	7/10豪雨
15	4	0.91	162,500	
16	235	32.22	6,231,700	23号台風災害
17	49	13.16	918,100	
18	84	13.61	2,543,200	
19	38	4.24	870,100	
20	48	19.36	1,886,000	
21	60	7.65	1,172,500	
22	109	16.00	1,899,600	7.15豪雨災害
23	127	26.28	3,918,000	8/22～25豪雨災害
24	39	5.89	907,200	9.17～19豪雨災害
25	12	2.47	320,000	
26	84	13.92	1,949,600	8.15～18豪雨災害
27	13	1.62	372,600	7.18豪雨災害
28	8	1.42	150,300	
29	7	9.00	236,010	
30	72	20.70	2,826,321	平成30年7月豪雨
令和元	7	1.71	210,000	
2	44	24.18	2,425,500	令和2年7月豪雨
3	17	3.04	660,000	令和3年5～8月豪雨

[資料] 県森林保全課調べ



(6) 保安林種類別面積

年度・郡市町村	総 数			水源かん養保安林			土砂流出防備保安林			土砂崩壊防備保安林			総 数
	総 数	国有林	民有林	総 数	国有林	民有林	総 数	国有林	民有林	総 数	国有林	民有林	
平成 29 年度	13,897	8,039	5,858	-	-	-	772	-	772	31	-	31	418
	422,907	172,982	249,925	273,285	134,454	138,831	137,841	38,176	99,665	6,906	226	6,680	992
平成 30 年度	13,897	8,039	5,858	-	-	-	772	-	772	31	-	31	418
	423,190	172,789	250,401	273,476	134,272	139,204	137,914	38,165	99,749	6,919	226	6,693	992
令和 元 年度	13,897	8,039	5,858	-	-	-	772	-	772	31	-	31	418
	423,602	172,743	250,859	273,785	134,226	139,559	138,009	38,165	99,844	6,921	226	6,695	992
令和 2 年度	13,897	8,039	5,858	-	-	-	772	-	772	31	-	31	418
	424,405	172,743	251,662	274,170	134,226	139,944	138,412	38,165	100,247	6,934	226	6,708	992
令和 3 年度	13,897	8,039	5,858	-	-	-	772	-	772	31	-	31	418
	424,722	172,436	252,286	274,262	134,149	140,113	138,631	37,935	100,696	6,940	226	6,714	992
岐 阜	578	192	386	-	-	-	4	-	4	-	-	-	-
	29,975	5,420	24,555	15,182	5,213	9,969	11,744	207	11,537	2,203	-	2,203	-
1 岐 阜 市	437	192	245	-	-	-	-	-	-	-	-	-	-
	2,249	192	2,057	-	-	-	430	192	238	1,242	-	1,242	-
3 各 務 原 市	95	-	95	-	-	-	-	-	-	-	-	-	-
	480	-	480	-	-	-	220	-	220	260	-	260	-
山 県 市	42	-	42	-	-	-	-	-	-	-	-	-	-
	5,283	510	4,773	2,229	510	1,719	2,490	-	2,490	346	-	346	-
(35 高 富 町)	10	-	10	-	-	-	-	-	-	-	-	-	-
	173	-	173	-	-	-	32	-	32	35	-	35	-
(36 伊 自 良 村)	29	-	29	-	-	-	-	-	-	-	-	-	-
	760	-	760	-	-	-	647	-	647	18	-	18	-
(37 美 山 町)	3	-	3	-	-	-	-	-	-	-	-	-	-
	4,350	510	3,840	2,229	510	1,719	1,811	-	1,811	293	-	293	-
本 巢 市	4	-	4	-	-	-	4	-	4	-	-	-	-
	21,963	4,718	17,245	12,953	4,703	8,250	8,604	15	8,589	355	-	355	-
(29 本 巢 町)	-	-	-	-	-	-	-	-	-	-	-	-	-
	1,607	15	1,592	-	-	-	1,509	15	1,494	53	-	53	-
(33 糸 貫 町)	1	-	1	-	-	-	-	-	-	1	-	1	-
	4	-	4	-	-	-	4	-	4	-	-	-	-
(34 根 尾 村)	20,355	4,703	15,652	12,953	4,703	8,250	7,095	-	7,095	301	-	301	-
西 濃	137	-	137	-	-	-	-	-	-	1	-	1	-
	10,705	-	10,705	2,637	-	2,637	7,640	-	7,640	275	-	275	-
大 垣 市	31	-	31	-	-	-	-	-	-	1	-	1	-
	6,203	-	6,203	2,159	-	2,159	3,854	-	3,854	185	-	185	-
(8 大 垣 市)	-	-	-	-	-	-	-	-	-	-	-	-	-
	8	-	8	-	-	-	8	-	8	-	-	-	-
(13 上 石 津 町)	31	-	31	-	-	-	-	-	-	1	-	1	-
	6,195	-	6,195	2,159	-	2,159	3,846	-	3,846	185	-	185	-
海 津 市	-	-	-	-	-	-	-	-	-	-	-	-	-
	1,660	-	1,660	-	-	-	1,573	-	1,573	48	-	48	-
(11 南 濃 町)	-	-	-	-	-	-	-	-	-	-	-	-	-
	1,660	-	1,660	-	-	-	1,573	-	1,573	48	-	48	-
養 老 郡	81	-	81	-	-	-	-	-	-	-	-	-	-
	1,458	-	1,458	-	-	-	1,441	-	1,441	4	-	4	-
12 養 老 町	81	-	81	-	-	-	-	-	-	-	-	-	-
	1,458	-	1,458	-	-	-	1,441	-	1,441	4	-	4	-
不 破 郡	25	-	25	-	-	-	-	-	-	-	-	-	-
	1,384	-	1,384	478	-	478	772	-	772	38	-	38	-
14 垂 井 町	1	-	1	-	-	-	-	-	-	-	-	-	-
	374	-	374	-	-	-	299	-	299	4	-	4	-
15 関ヶ原町	24	-	24	-	-	-	-	-	-	-	-	-	-
	1,010	-	1,010	478	-	478	473	-	473	34	-	34	-
揖 斐	217	-	217	-	-	-	28	-	28	3	-	3	-
	42,825	5,230	37,595	32,990	5,230	27,760	9,045	-	9,045	114	-	114	408
揖 斐 郡	217	-	217	-	-	-	28	-	28	3	-	3	-
	42,825	5,230	37,595	32,990	5,230	27,760	9,045	-	9,045	114	-	114	408
揖 斐 川 町	123	-	123	-	-	-	28	-	28	3	-	3	-
	41,616	5,230	36,386	32,990	5,230	27,760	8,218	-	8,218	114	-	114	27
(20 揖 斐 川 町)	15	-	15	-	-	-	-	-	-	-	-	-	-
	790	34	756	277	34	243	444	-	444	3	-	3	27
(21 谷 汲 村)	11	-	11	-	-	-	-	-	-	1	-	1	-
	1,803	-	1,803	472	-	472	1,241	-	1,241	46	-	46	-
(24 春 日 村)	1	-	1	-	-	-	-	-	-	1	-	1	-
	6,120	438	5,682	4,397	438	3,959	1,700	-	1,700	17	-	17	-
(25 久 瀬 村)	-	-	-	-	-	-	-	-	-	-	-	-	-
	4,113	-	4,113	3,279	-	3,279	809	-	809	25	-	25	-
(26 藤 橋 村)	12	-	12	-	-	-	12	-	12	-	-	-	-
	19,489	2,425	17,064	15,973	2,425	13,548	3,462	-	3,462	5	-	5	-
(27 坂 内 村)	84	-	84	-	-	-	16	-	16	1	-	1	-
	9,301	2,333	6,968	8,592	2,333	6,259	562	-	562	18	-	18	-
22 大 野 町	-	-	-	-	-	-	-	-	-	-	-	-	-
	94	-	94	-	-	-	-	-	-	-	-	-	-
23 池 田 町	1,209	-	1,209	-	-	-	827	-	827	-	-	-	381

〔資料〕 県森林保全課調べ

〔注〕 兼種保安林（2つ以上の目的を達成するための保安林）については、保安林の種類順に従い上位の保安林としてその面積を計上し、下段に記載した。なお、これによって面積が計上されないこととなる他方の保安林種の欄には、その面積を上段に外書きした。

例：岐阜市 保健保安林 総数

上段437…上位の兼種保安林（水源かん養等）の欄で計上されている保安林

下段572…（岐阜市保健保安林合計1009）-（上段437）=572



(6) 保安林種類別面積(続き1)

郡市町村	総 数			水源かん養保安林			土砂流出防備保安林			土砂崩壊防備保安林			干害 総 数
	総 数	国有林	民有林	総 数	国有林	民有林	総 数	国有林	民有林	総 数	国有林	民有林	
中 濃	1,426	-	1,426	-	-	-	-	-	-	-	-	-	-
	19,060	515	18,545	9,988	173	9,815	8,287	342	7,945	559	-	559	-
関 市	1,390	-	1,390	-	-	-	-	-	-	-	-	-	-
	17,475	318	17,157	9,353	-	9,353	7,369	318	7,051	537	-	537	-
(38 関 市)	123	-	123	-	-	-	-	-	-	-	-	-	-
	385	-	385	-	-	-	253	-	253	127	-	127	-
(40 洞 戸 村)	36	-	36	-	-	-	-	-	-	-	-	-	-
	872	-	872	419	-	419	448	-	448	4	-	4	-
(41 板 取 村)	1,230	-	1,230	-	-	-	-	-	-	-	-	-	-
	13,690	318	13,372	8,124	-	8,124	5,314	318	4,996	87	-	87	-
(42 武 芸 川 町)	-	-	-	-	-	-	-	-	-	-	-	-	-
	1,201	-	1,201	519	-	519	674	-	674	8	-	8	-
(43 武 儀 町)	1	-	1	-	-	-	-	-	-	-	-	-	-
	1,041	-	1,041	264	-	264	431	-	431	303	-	303	-
(44 上 之 保 村)	-	-	-	-	-	-	-	-	-	-	-	-	-
	286	-	286	27	-	27	249	-	249	8	-	8	-
39 美 濃 市	36	-	36	-	-	-	-	-	-	-	-	-	-
	1,585	197	1,388	635	173	462	918	24	894	22	-	22	-
郡 上	237	45	192	-	-	-	-	-	-	15	-	15	27
	32,770	1,430	31,340	20,407	1,239	19,168	11,593	191	11,402	300	-	300	221
郡 上 市	237	45	192	-	-	-	-	-	-	15	-	15	27
	32,770	1,430	31,340	20,407	1,239	19,168	11,593	191	11,402	300	-	300	221
(45 八 幡 町)	46	45	1	-	-	-	-	-	-	1	-	1	-
	5,067	45	5,022	1,472	-	1,472	3,450	45	3,405	99	-	99	-
(46 大 和 町)	27	-	27	-	-	-	-	-	-	-	-	-	27
	5,311	-	5,311	4,322	-	4,322	911	-	911	16	-	16	56
(47 白 鳥 町)	17	-	17	-	-	-	-	-	-	-	-	-	-
	7,600	801	6,799	5,807	719	5,088	1,550	82	1,468	25	-	25	133
(48 高 鷲 村)	1	-	1	-	-	-	-	-	-	-	-	-	-
	1,591	520	1,071	1,282	520	762	249	-	249	34	-	34	-
(49 美 並 村)	54	-	54	-	-	-	-	-	-	-	-	-	-
	2,613	64	2,549	1,176	-	1,176	1,364	64	1,300	61	-	61	-
(50 明 宝 村)	66	-	66	-	-	-	-	-	-	14	-	14	-
	6,730	-	6,730	3,611	-	3,611	3,033	-	3,033	33	-	33	32
(51 和 良 村)	26	-	26	-	-	-	-	-	-	-	-	-	-
	3,858	-	3,858	2,737	-	2,737	1,036	-	1,036	32	-	32	-
可 茂	229	3	226	-	-	-	17	-	17	-	-	-	-
	10,183	1,955	8,228	3,428	1,697	1,731	5,926	258	5,668	378	-	378	-
52 美濃加茂 市	-	-	-	-	-	-	-	-	-	-	-	-	-
	358	-	358	-	-	-	286	-	286	72	-	72	-
可 児 市	125	-	125	-	-	-	17	-	17	-	-	-	-
	572	-	572	-	-	-	532	-	532	10	-	10	-
(53 可 児 市)	108	-	108	-	-	-	-	-	-	-	-	-	-
	519	-	519	-	-	-	505	-	505	1	-	1	-
(62 兼 山 町)	17	-	17	-	-	-	17	-	17	-	-	-	-
	53	-	53	-	-	-	27	-	27	9	-	9	-
加 茂 郡	53	3	50	-	-	-	-	-	-	-	-	-	-
	8,522	1,948	6,574	3,029	1,697	1,332	4,789	251	4,538	287	-	287	-
54 坂 祝 町	-	-	-	-	-	-	-	-	-	-	-	-	-
	202	-	202	-	-	-	198	-	198	4	-	4	-
55 富 加 町	-	-	-	-	-	-	-	-	-	-	-	-	-
	31	-	31	-	-	-	15	-	15	14	-	14	-
56 川 辺 町	-	-	-	-	-	-	-	-	-	-	-	-	-
	1,114	-	1,114	17	-	17	989	-	989	108	-	108	-
57 七 宗 町	-	-	-	-	-	-	-	-	-	-	-	-	-
	2,119	1,458	661	1,529	1,299	230	549	159	390	40	-	40	-
58 八 百 津 町	43	-	43	-	-	-	-	-	-	-	-	-	-
	2,116	92	2,024	40	-	40	1,655	92	1,563	52	-	52	-
59 白 川 町	4	-	4	-	-	-	-	-	-	-	-	-	-
	1,709	-	1,709	782	-	782	846	-	846	48	-	48	-
60 東 白 川 村	6	3	3	-	-	-	-	-	-	-	-	-	-
	1,231	398	833	661	398	263	537	-	537	21	-	21	-
可 児 郡	51	-	51	-	-	-	-	-	-	-	-	-	-
	731	7	724	399	-	399	319	7	312	9	-	9	-
61 御 嵩 町	51	-	51	-	-	-	-	-	-	-	-	-	-
	731	7	724	399	-	399	319	7	312	9	-	9	-
東 濃	386	-	386	-	-	-	-	-	-	-	-	-	-
	8,180	478	7,702	543	-	543	7,525	478	7,047	70	-	70	-
多 治 見 市	125	-	125	-	-	-	-	-	-	-	-	-	-
	1,563	249	1,314	-	-	-	1,499	249	1,250	30	-	30	-
(63 多 治 見 市)	97	-	97	-	-	-	-	-	-	-	-	-	-
	1,038	-	1,038	-	-	-	974	-	974	30	-	30	-
(66 笠 原 町)	28	-	28	-	-	-	-	-	-	-	-	-	-
	525	249	276	-	-	-	525	249	276	-	-	-	-
64 瑞 浪 市	46	-	46	-	-	-	-	-	-	-	-	-	-
	3,960	227	3,733	515	-	515	3,403	227	3,176	37	-	37	-
65 土 岐 市	215	-	215	-	-	-	-	-	-	-	-	-	-
	2,657	2	2,655	28	-	28	2,623	2	2,621	3	-	3	-

[資料] 県森林保全課調べ

[注] 兼種保安林(2つ以上の目的を達成するための保安林)については、保安林の種類に順位に従い上位の保安林としてその面積を計上し、下段に記載した。なお、これによって面積が計上されないこととなる他方の保安林種の欄には、その面積を上段に外書きした。

例: 岐阜市 保健保安林 総数

上段437…上位の兼種保安林(水源かん養等)の欄で計上されている保安林

下段572…(岐阜市保健保安林合計1009) - (上段437) = 572

単位：面積(ha)

防備保安林		なだれ防止保安林			落石防止保安林			保健保安林			風致保安林			魚つき保安林			市町
国有林	民有林	総数	国有林	民有林	総数	国有林	民有林	総数	国有林	民有林	総数	国有林	民有林	総数	国有林	民有林	村名
-	-	-	-	-	2	-	2	1,424	-	1,424	-	-	-	-	-	-	
-	-	-	-	-	18	-	18	202	-	202	-	-	-	6	-	6	中濃
-	-	-	-	-	-	-	-	1,390	-	1,390	-	-	-	-	-	-	
-	-	-	-	-	9	-	9	202	-	202	-	-	-	5	-	5	
-	-	-	-	-	-	-	-	123	-	123	-	-	-	-	-	-	38
-	-	-	-	-	-	-	-	36	-	36	-	-	-	-	-	-	
-	-	-	-	-	1	-	1	-	-	-	-	-	-	-	-	-	40
-	-	-	-	-	-	-	-	1,230	-	1,230	-	-	-	-	-	-	
-	-	-	-	-	1	-	1	164	-	164	-	-	-	-	-	-	41
-	-	-	-	-	-	-	-	-	-	-	-	-	-	-	-	-	
-	-	-	-	-	-	-	-	-	-	-	-	-	-	-	-	-	42
-	-	-	-	-	-	-	-	1	-	1	-	-	-	-	-	-	
-	-	-	-	-	5	-	5	38	-	38	-	-	-	-	-	-	43
-	-	-	-	-	2	-	2	-	-	-	-	-	-	-	-	-	44
-	-	-	-	-	2	-	2	34	-	34	-	-	-	-	-	-	
-	-	-	-	-	9	-	9	-	-	-	-	-	-	1	-	1	39
-	27	-	-	-	-	-	-	195	45	150	-	-	-	-	-	-	
-	221	70	-	70	107	-	107	64	-	64	-	-	-	8	-	8	郡上
-	27	-	-	-	-	-	-	195	45	150	-	-	-	-	-	-	
-	221	70	-	70	107	-	107	64	-	64	-	-	-	8	-	8	
-	-	-	-	-	-	-	-	45	45	-	-	-	-	-	-	-	
-	-	-	-	-	34	-	34	12	-	12	-	-	-	-	-	-	45
-	27	-	-	-	-	-	-	-	-	-	-	-	-	-	-	-	
-	56	-	-	-	6	-	6	-	-	-	-	-	-	-	-	-	46
-	-	-	-	-	-	-	-	17	-	17	-	-	-	-	-	-	
-	133	70	-	70	7	-	7	-	-	-	-	-	-	8	-	8	47
-	-	-	-	-	-	-	-	1	-	1	-	-	-	-	-	-	
-	-	-	-	-	25	-	25	1	-	1	-	-	-	-	-	-	48
-	-	-	-	-	-	-	-	54	-	54	-	-	-	-	-	-	
-	-	-	-	-	12	-	12	-	-	-	-	-	-	-	-	-	49
-	-	-	-	-	-	-	-	52	-	52	-	-	-	-	-	-	
-	32	-	-	-	-	-	-	21	-	21	-	-	-	-	-	-	50
-	-	-	-	-	-	-	-	26	-	26	-	-	-	-	-	-	
-	-	-	-	-	23	-	23	30	-	30	-	-	-	-	-	-	51
-	-	-	-	-	4	-	4	205	3	202	-	-	-	3	-	3	
-	-	-	-	-	59	-	59	392	-	392	-	-	-	-	-	-	可茂
-	-	-	-	-	-	-	-	-	-	-	-	-	-	-	-	-	
-	-	-	-	-	-	-	-	108	-	108	-	-	-	-	-	-	52
-	-	-	-	-	-	-	-	30	-	30	-	-	-	-	-	-	
-	-	-	-	-	-	-	-	108	-	108	-	-	-	-	-	-	
-	-	-	-	-	-	-	-	13	-	13	-	-	-	-	-	-	53
-	-	-	-	-	-	-	-	-	-	-	-	-	-	-	-	-	
-	-	-	-	-	-	-	-	17	-	17	-	-	-	-	-	-	62
-	-	-	-	-	4	-	4	46	3	43	-	-	-	3	-	3	
-	-	-	-	-	59	-	59	358	-	358	-	-	-	-	-	-	
-	-	-	-	-	-	-	-	-	-	-	-	-	-	-	-	-	
-	-	-	-	-	-	-	-	-	-	-	-	-	-	-	-	-	54
-	-	-	-	-	-	-	-	2	-	2	-	-	-	-	-	-	55
-	-	-	-	-	-	-	-	-	-	-	-	-	-	-	-	-	
-	-	-	-	-	-	-	-	-	-	-	-	-	-	-	-	-	56
-	-	-	-	-	-	-	-	-	-	-	-	-	-	-	-	-	
-	-	-	-	-	1	-	1	-	-	-	-	-	-	-	-	-	57
-	-	-	-	-	-	-	-	43	-	43	-	-	-	-	-	-	
-	-	-	-	-	13	-	13	356	-	356	-	-	-	-	-	-	58
-	-	-	-	-	4	-	4	-	-	-	-	-	-	-	-	-	
-	-	-	-	-	33	-	33	-	-	-	-	-	-	-	-	-	59
-	-	-	-	-	-	-	-	3	3	-	-	-	-	3	-	3	
-	-	-	-	-	12	-	12	-	-	-	-	-	-	-	-	-	60
-	-	-	-	-	-	-	-	51	-	51	-	-	-	-	-	-	
-	-	-	-	-	-	-	-	4	-	4	-	-	-	-	-	-	
-	-	-	-	-	-	-	-	51	-	51	-	-	-	-	-	-	
-	-	-	-	-	-	-	-	4	-	4	-	-	-	-	-	-	61
-	-	-	-	-	-	-	-	386	-	386	-	-	-	-	-	-	
-	-	-	-	-	-	-	-	42	-	42	-	-	-	-	-	-	東濃
-	-	-	-	-	-	-	-	125	-	125	-	-	-	-	-	-	
-	-	-	-	-	-	-	-	34	-	34	-	-	-	-	-	-	
-	-	-	-	-	-	-	-	97	-	97	-	-	-	-	-	-	
-	-	-	-	-	-	-	-	34	-	34	-	-	-	-	-	-	63
-	-	-	-	-	-	-	-	28	-	28	-	-	-	-	-	-	
-	-	-	-	-	-	-	-	-	-	-	-	-	-	-	-	-	66
-	-	-	-	-	-	-	-	46	-	46	-	-	-	-	-	-	
-	-	-	-	-	-	-	-	5	-	5	-	-	-	-	-	-	64
-	-	-	-	-	-	-	-	215	-	215	-	-	-	-	-	-	
-	-	-	-	-	-	-	-	3	-	3	-	-	-	-	-	-	65

(6) 保安林種類別面積(続き2)

郡市町村	総 数			水源かん養保安林			土砂流出防備保安林			土砂崩壊防備保安林			干 害
	総 数	国有林	民有林	総 数	国有林	民有林	総 数	国有林	民有林	総 数	国有林	民有林	
恵 那	711	178	533	-	-	-	4	-	4	6	-	6	-
中 津 川 市	43,323	20,610	22,713	18,705	9,374	9,331	23,901	10,986	12,915	535	226	309	69
(67 中津川市)	677	158	519	-	-	-	-	-	-	3	-	3	-
(69 坂下町)	152	-	152	-	-	-	-	-	-	-	-	-	-
(70 川上村)	13,534	7,324	6,210	3,532	1,026	2,506	9,760	6,072	3,688	241	226	15	-
(71 加子母村)	798	-	798	473	-	473	322	-	322	3	-	3	-
(72 付知町)	148	-	148	-	-	-	-	-	-	-	-	-	-
(73 福岡町)	2,177	1,210	967	1,934	1,210	724	240	-	240	1	-	1	-
(74 蛭川村)	258	42	216	-	-	-	-	-	-	-	-	-	-
(長野県 山口村)	7,695	4,990	2,705	5,949	4,990	959	1,733	-	1,733	13	-	13	-
恵 那 市	47	44	3	-	-	-	-	-	-	3	-	3	-
(68 恵那市)	3,448	2,116	1,332	2,171	2,079	92	1,112	37	1,075	165	-	165	-
(75 岩村町)	2,196	69	2,127	1,440	69	1,371	711	-	711	6	-	6	39
(76 山岡町)	-	-	-	-	-	-	-	-	-	-	-	-	-
(77 明智町)	1,449	-	1,449	1,359	-	1,359	90	-	90	-	-	-	-
(78 串原村)	72	72	-	-	-	-	-	-	-	-	-	-	-
(79 上矢作町)	364	221	143	-	-	-	360	221	139	4	-	4	-
(80 萩原町)	34	20	14	-	-	-	4	-	4	3	-	3	-
(81 小坂町)	11,662	4,680	6,982	1,847	-	1,847	9,573	4,656	4,917	102	-	102	30
(82 下呂町)	2,601	-	2,601	784	-	784	1,719	-	1,719	13	-	13	30
(83 金山町)	20	20	-	-	-	-	-	-	-	-	-	-	-
(84 馬瀬村)	701	314	387	-	-	-	696	314	382	5	-	5	-
(85 高山市)	731	-	731	162	-	162	551	-	551	17	-	17	-
(86 丹生川村)	3	-	3	-	-	-	-	-	-	3	-	3	-
(87 清見村)	461	71	390	-	-	-	427	71	356	10	-	10	-
(88 荘川村)	631	195	436	-	-	-	614	195	419	17	-	17	-
(89 宮村)	11	-	11	-	-	-	4	-	4	-	-	-	-
(90 久々野町)	6,537	4,100	2,437	901	-	901	5,566	4,076	1,490	40	-	40	-
(91 久々野町)	2,156	1,543	613	-	-	-	429	-	429	2	-	2	226
(92 朝日村)	34,817	21,614	13,203	26,390	20,935	5,455	7,324	679	6,645	657	-	657	152
(93 高根村)	2,156	1,543	613	-	-	-	429	-	429	2	-	2	226
(94 古川町)	34,817	21,614	13,203	26,390	20,935	5,455	7,324	679	6,645	657	-	657	152
(95 国府町)	4	-	4	-	-	-	-	-	-	2	-	2	-
(96 河合村)	3,805	1,466	2,339	2,471	1,240	1,231	1,232	226	1,006	75	-	75	-
(97 宮川村)	1,719	1,290	429	-	-	-	429	-	429	-	-	-	-
(98 神岡町)	18,747	15,399	3,348	17,164	15,089	2,075	1,331	310	1,021	232	-	232	-
(99 上宝村)	239	223	16	-	-	-	-	-	-	-	-	-	223
(01 飛驒市)	4,624	1,854	2,770	2,218	1,753	465	2,034	101	1,933	241	-	241	113
(02 飛驒市)	85	-	85	-	-	-	-	-	-	-	-	-	-
(03 飛驒市)	3,413	225	3,188	1,300	191	1,109	1,765	34	1,731	82	-	82	39
(04 飛驒市)	109	30	79	-	-	-	-	-	-	-	-	-	3
(05 飛驒市)	4,228	2,670	1,558	3,237	2,662	575	962	8	954	27	-	27	-
(06 飛驒市)	7,820	6,078	1,742	-	-	-	290	-	290	4	-	4	165
(07 飛驒市)	192,884	115,184	77,700	143,992	90,288	53,704	45,646	24,794	20,852	1,849	-	1,849	142
(08 飛驒市)	2,956	1,552	1,404	-	-	-	273	-	273	2	-	2	165
(09 飛驒市)	119,908	81,002	38,906	101,809	71,758	30,051	16,846	9,244	7,602	798	-	798	115
(10 飛驒市)	9	-	9	-	-	-	-	-	-	-	-	-	-
(11 飛驒市)	2,583	-	2,583	1,362	-	1,362	1,059	-	1,059	42	-	42	49
(12 飛驒市)	1,461	793	668	-	-	-	42	-	42	-	-	-	-
(13 飛驒市)	9,766	4,441	5,325	8,436	4,159	4,277	1,233	282	951	57	-	57	-
(14 飛驒市)	205	-	205	-	-	-	-	-	-	2	-	2	-
(15 飛驒市)	21,355	13,100	8,255	20,086	13,060	7,026	1,146	40	1,106	85	-	85	-
(16 飛驒市)	13	-	13	-	-	-	-	-	-	-	-	-	-
(17 飛驒市)	23,054	17,092	5,962	22,597	17,092	5,505	395	-	395	15	-	15	-
(18 飛驒市)	3,356	1,534	1,822	3,277	1,534	1,743	74	-	74	5	-	5	-
(19 飛驒市)	-	-	-	-	-	-	-	-	-	-	-	-	-
(20 飛驒市)	3,335	1,349	1,986	2,892	1,349	1,543	404	-	404	31	-	31	-
(21 飛驒市)	511	347	164	-	-	-	-	-	-	-	-	-	-
(22 飛驒市)	9,102	7,964	1,138	8,379	7,763	616	613	201	412	30	-	30	66
(23 飛驒市)	428	337	91	-	-	-	-	-	-	-	-	-	120
(24 飛驒市)	12,896	9,804	3,092	10,481	8,862	1,619	2,268	942	1,326	86	-	86	-
(25 飛驒市)	23	-	23	-	-	-	-	-	-	-	-	-	-
(26 飛驒市)	2,666	477	2,189	2,235	477	1,758	387	-	387	19	-	19	-
(27 飛驒市)	306	75	231	-	-	-	231	-	231	-	-	-	45
(28 飛驒市)	31,795	25,241	6,554	22,064	17,462	4,602	9,267	7,779	1,488	428	-	428	-
(29 飛驒市)	68	-	68	-	-	-	17	-	17	-	-	-	-
(30 飛驒市)	44,647	16,998	27,649	34,587	16,516	18,071	8,388	391	7,997	996	-	996	27
(31 飛驒市)	10	-	10	-	-	-	-	-	-	-	-	-	-
(32 飛驒市)	2,361	286	2,075	1,752	273	1,479	476	13	463	101	-	101	-
(33 飛驒市)	19	-	19	-	-	-	17	-	17	-	-	-	-
(34 飛驒市)	12,284	4,814	7,470	10,693	4,804	5,889	1,390	10	1,380	149	-	149	-
(35 飛驒市)	-	-	-	-	-	-	-	-	-	-	-	-	-
(36 飛驒市)	13,979	4,401	9,578	9,885	4,091	5,794	3,540	310	3,230	214	-	214	12
(37 飛驒市)	39	-	39	-	-	-	-	-	-	-	-	-	-
(38 飛驒市)	16,023	7,497	8,526	12,257	7,348	4,909	2,982	58	2,924	532	-	532	15
(39 飛驒市)	4,796	4,526	270	-	-	-	-	-	-	2	-	2	-
(40 飛驒市)	28,329	17,184	11,145	7,596	2,014	5,582	20,412	15,159	5,253	55	-	55	-
(41 飛驒市)	4,796	4,526	270	-	-	-	-	-	-	2	-	2	-
(42 飛驒市)	28,329	17,184	11,145	7,596	2,014	5,582	20,412	15,159	5,253	55	-	55	-

[資料] 県森林保全課調べ

[注] 兼種保安林(2つ以上の目的を達成するための保安林)については、保安林の種類順に従い上位の保安林としてその面積を計上し、下段に記載した。なお、これによって面積が計上されないこととなる他方の保安林種の欄には、その面積を上段に外書きした。

例: 岐阜市 保健保安林 総数

上段437…上位の兼種保安林(水源かん養等)の欄で計上されている保安林

下段572…(岐阜市保健保安林合計1009)-(上段437)=572

単位：面積(ha)

防備保安林		なだれ防止保安林			落石防止保安林			保健保安林			風致保安林			魚つき保安林			市町
国有林	民有林	総数	国有林	民有林	総数	国有林	民有林	総数	国有林	民有林	総数	国有林	民有林	総数	国有林	民有林	村名
-	-	-	-	-	-	-	-	694	178	516	-	-	-	7	-	7	
-	69	-	-	-	40	24	16	73	-	73	-	-	-	-	-	-	惠那
-	39	-	-	-	3	-	3	674	158	516	-	-	-	-	-	-	
-	-	-	-	-	-	-	-	152	-	152	-	-	-	-	-	-	
-	-	-	-	-	1	-	1	-	-	-	-	-	-	-	-	-	67
-	-	-	-	-	-	-	-	-	-	-	-	-	-	-	-	-	69
-	-	-	-	-	-	-	-	148	-	148	-	-	-	-	-	-	
-	-	-	-	-	2	-	2	258	42	216	-	-	-	-	-	-	70
-	-	-	-	-	-	-	-	44	44	-	-	-	-	-	-	-	71
-	-	-	-	-	-	-	-	-	-	-	-	-	-	-	-	-	72
-	39	-	-	-	-	-	-	-	-	-	-	-	-	-	-	-	73
-	-	-	-	-	-	-	-	-	-	-	-	-	-	-	-	-	74
-	-	-	-	-	-	-	-	72	72	-	-	-	-	-	-	-	
-	-	-	-	-	-	-	-	20	20	-	-	-	-	7	-	7	
-	30	-	-	-	37	24	13	73	-	73	-	-	-	-	-	-	
-	30	-	-	-	12	-	12	43	-	43	-	-	-	-	-	-	68
-	-	-	-	-	-	-	-	20	20	-	-	-	-	-	-	-	75
-	-	-	-	-	1	-	1	-	-	-	-	-	-	-	-	-	76
-	-	-	-	-	-	-	-	24	-	24	-	-	-	-	-	-	77
-	-	-	-	-	-	-	-	-	-	-	-	-	-	-	-	-	78
-	-	-	-	-	24	24	-	6	-	6	-	-	-	7	-	7	79
226	-	-	-	-	-	-	-	1,420	1,317	103	-	-	-	79	-	79	
-	152	-	-	-	59	-	59	233	-	233	-	-	-	2	-	2	下呂
226	-	-	-	-	-	-	-	1,420	1,317	103	-	-	-	79	-	79	
-	152	-	-	-	59	-	59	233	-	233	-	-	-	2	-	2	
-	-	-	-	-	-	-	-	2	-	2	-	-	-	-	-	-	
-	-	-	-	-	18	-	18	9	-	9	-	-	-	-	-	-	80
-	-	-	-	-	-	-	-	1,290	1,290	-	-	-	-	-	-	-	
-	-	-	-	-	20	-	20	-	-	-	-	-	-	-	-	-	81
223	-	-	-	-	-	-	-	16	-	16	-	-	-	-	-	-	
-	113	-	-	-	18	-	18	-	-	-	-	-	-	-	-	-	82
-	-	-	-	-	-	-	-	85	-	85	-	-	-	-	-	-	
-	39	-	-	-	3	-	3	224	-	224	-	-	-	-	-	-	83
3	-	-	-	-	-	-	-	27	27	-	-	-	-	79	-	79	
-	-	-	-	-	-	-	-	-	-	-	-	-	-	2	-	2	84
165	-	2	-	2	-	-	-	7,359	5,913	1,446	-	-	-	-	-	-	
15	127	649	87	562	22	-	22	571	-	571	-	-	-	13	-	13	飛騨
165	-	-	-	-	-	-	-	2,516	1,387	1,129	-	-	-	-	-	-	
-	115	32	-	32	20	-	20	288	-	288	-	-	-	-	-	-	
-	-	-	-	-	-	-	-	9	-	9	-	-	-	-	-	-	
-	49	-	-	-	3	-	3	68	-	68	-	-	-	-	-	-	85
-	-	-	-	-	-	-	-	1,419	793	626	-	-	-	-	-	-	
-	-	-	-	-	5	-	5	35	-	35	-	-	-	-	-	-	86
-	-	-	-	-	1	-	1	203	-	203	-	-	-	-	-	-	
-	-	-	-	-	-	-	-	37	-	37	-	-	-	-	-	-	87
-	-	-	-	-	-	-	-	13	-	13	-	-	-	-	-	-	
-	-	1	-	1	-	-	-	46	-	46	-	-	-	-	-	-	88
-	-	-	-	-	-	-	-	-	-	-	-	-	-	-	-	-	90
-	-	-	-	-	-	-	-	-	-	-	-	-	-	-	-	-	
-	-	-	-	-	-	-	-	8	-	8	-	-	-	-	-	-	91
-	66	-	-	-	-	-	-	511	347	164	-	-	-	-	-	-	
-	-	-	-	-	-	-	-	14	-	14	-	-	-	-	-	-	92
120	-	-	-	-	-	-	-	308	217	91	-	-	-	-	-	-	
-	-	-	-	-	-	-	-	61	-	61	-	-	-	-	-	-	93
-	-	-	-	-	-	-	-	23	-	23	-	-	-	-	-	-	
-	-	4	-	4	2	-	2	19	-	19	-	-	-	-	-	-	95
45	-	-	-	-	-	-	-	30	30	-	-	-	-	-	-	-	
-	-	27	-	27	9	-	9	-	-	-	-	-	-	-	-	-	99
-	-	2	-	2	-	-	-	49	-	49	-	-	-	-	-	-	
15	12	604	76	528	2	-	2	30	-	30	-	-	-	13	-	13	
-	-	-	-	-	-	-	-	10	-	10	-	-	-	-	-	-	
-	-	22	-	22	2	-	2	8	-	8	-	-	-	-	-	-	94
-	-	2	-	2	-	-	-	-	-	-	-	-	-	-	-	-	
-	-	52	-	52	-	-	-	-	-	-	-	-	-	-	-	-	96
-	-	-	-	-	-	-	-	-	-	-	-	-	-	-	-	-	
-	12	304	-	304	-	-	-	11	-	11	-	-	-	13	-	13	97
-	-	-	-	-	-	-	-	39	-	39	-	-	-	-	-	-	
15	-	226	76	150	-	-	-	11	-	11	-	-	-	-	-	-	98
-	-	-	-	-	-	-	-	4,794	4,526	268	-	-	-	-	-	-	
-	-	13	11	2	-	-	-	253	-	253	-	-	-	-	-	-	
-	-	-	-	-	-	-	-	4,794	4,526	268	-	-	-	-	-	-	
-	-	13	11	2	-	-	-	253	-	253	-	-	-	-	-	-	89

# 15. 林地開発・保安林指定の解除

## (1) 林地開発許可の新規許可状況

単位：件数(件)、面積(ha)

開発の目的 ・年度	合計		工場・事業場用地の造成		うち太陽光発電施設敷地造成に係るもの		住宅用地の造成		レジャー施設の設置		土石の採掘		道路の新設・改築		その他	
			件数	面積	件数	面積	件数	面積	件数	面積	件数	面積	件数	面積	件数	面積
	平成 29 年度	10	22	7	14	4	7	—	—	1	1	1	5	—	—	1
平成 30 年度	15	41	15	41	12	35	—	—	—	—	—	—	—	—	—	—
令和 元 年度	12	131	12	131	11	128	—	—	—	—	—	—	—	—	—	—
令和 2 年度	9	30	5	14	4	11	—	—	—	—	—	—	—	—	4	16
令和 3 年度	12	40	10	37	8	29	—	—	—	—	1	1	—	—	1	2

〔資料〕 県森林保全課調べ

〔注〕 開発行為に係る森林面積が1haを超えるものが対象。

## (2) 保安林指定の解除状況（民有林）

単位：件数(件)、面積(ha)

申請事由・年度	区分	合計	指定理由の消滅（法第26条第1項関係）							公益上の理由（法第26条第2項関係）									
			計	養	観	住	工	農	土	その他	計	林	その	建	信	発	ダ	公	その他
平成 29 年度	件数	32	25	3	—	1	2	—	19	7	—	7	—	—	—	—	—	—	
	面積	21	17	7	—	1	0	—	9	4	—	4	—	—	—	—	—	—	
平成 30 年度	件数	34	20	1	2	—	—	—	17	14	—	10	1	2	1	—	—	—	
	面積	28	14	2	0	—	—	—	12	14	—	7	2	5	0	—	—	—	
令和 元 年度	件数	9	5	—	2	1	—	—	2	4	—	3	—	—	—	—	—	1	
	面積	7	5	—	0	1	—	—	4	2	—	1	—	—	—	—	—	1	
令和 2 年度	件数	11	8	—	1	—	—	1	6	3	—	3	—	—	—	—	—	—	
	面積	7	7	—	0	—	—	1	6	0	—	0	—	—	—	—	—	—	
令和 3 年度	件数	30	15	—	—	—	—	1	14	15	—	11	—	—	1	—	—	3	
	面積	25	15	—	—	—	—	0	15	10	—	2	—	—	7	—	—	1	

〔資料〕 県森林保全課調べ

# 16. 自然保護

## (1) 岐阜県の自然植生と植生自然度

自然植生	<p>本県は、日本列島のほぼ中央に位置しており、海拔 0m の平野から 3,000m を超える山岳地帯、また太平洋と日本海の分水嶺を擁している。そのため、複雑な地形や気候の影響を受け、貴重な植物が分布し、注目すべき植生が成立している。</p> <p>また、標高が高くなるにつれて、暖かい地方の植物社会からしだいに寒い地方に見られる植物社会に変化する現象が見られる。これを「植生の垂直分布」といい、例えば北海道の低山で見られる植生を、本県では高い山に登ると見ることができる。県内ではおおむね 500~600m 以下に常緑広葉樹林（暖帯）、1,600m まで落葉広葉樹林（冷温帯）、2,500m まで針葉樹林（亜寒帯）、2,500m 以上に高山植生が成立している。</p>				
	区分	内容	植生自然度	区分基準	分布率 (%)
植生自然度と分布率	V	ブナ林等の自然林か自然の草原（自然植生）及び貴重な植生	10	高山ハイデ、風衝草原、自然草原等、自然植生のち単層の植物社会を形成する地区	0.9
			9	エゾマツ・トドマツ群集、ブナ群集等自然植生のうち多層の植物社会を形成する地区	14.0
	IV	自然植生が改変されたあとに成立するミズナラ林、コナラ林等の二次林	8	ブナ・ミズナラ再生林、シイ・カシ萌芽林等代償植生であっても、特に自然植生に近い地区	8.4
			7	クリーミズナラ群落、クスギコナラ群落等、一般には二次林と呼ばれる代償植生地区	27.2
	III	スギやヒノキなどの植林地と自然植生が改変されたあとに成立するススキ等の二次草原	6	常緑針葉樹、落葉針葉樹、常緑広葉樹等の植林地	27.5
			5	ササ群落、ススキ群落等の背丈の高い草原	0.4
			4	シバ群落等の背丈の低い草原	3.9
	II	水田、畑、果樹園などの農耕地	3	果樹園、桑畑、茶畑、苗圃等の樹園地	0.6
			2	畑地、水田等の耕作地、緑の多い住宅地	11.1
	I	市街地、集落、造成地	1	市街地、造成地等の植生のほとんど残存しない地区	4.4

[注] 自然環境保全基礎調査（環境庁、第4回 1996）による。

## (2) 絶滅のおそれのある野生生物種

### ① 植物 (553種)

カテゴリー	種名
絶滅危惧 I 類 (243種)	<p>ヒメスギラン、エゾノヒメクラマゴケ、ヒモカズラ、ミズニラ、イヌスギナ、コハナヤスリ、チチブホラゴケ、ミカワコケシノブ、ヒメムカゴシダ、タキミシダ、マツザカシダ、ヒメイトラノオ、トキワトラノオ、イチョウシダ、アオガネシダ、トキワシダ、ナンタイシダ、メヤブソテツ、サクライカグマ、アスカイノデ、ヒロハナライシダ、ホソバシオリマ、ヨコグラヒメワラビ、ツクシイヌワラビ、シマイヌワラビ、ウラボシノコギリシダ、ナヨシダ、シマシロヤマシダ、イヨクジャク、エビラシダ、クラガリシダ、デンジソウ、サンショウモ、ヒメイタビ、ミヤコミズ、ホザキヤドリギ、ノダイオウ、マダイオウ、コバノミミナグサ、タガソデソウ、ワダソウ、ヒゲネワチガイソウ、ピランジ、イブキトリカブト、レンゲショウマ、サバノオ、ハコネシロカネソウ、オキナグサ、ハイキンポウゲ、オオバメギ、オニバス、オグラコウホネ、ヒメコウホネ、マルバウマノスズクサ、タンザワウマノスズクサ、オサバグサ、イワハタザオ、シコクハタザオ、ミツバコンロンソウ、エゾハタザオ、コイヌガラシ、キバナハタザオ、ベンケイトウ、イワレンゲ、トウノウネコノメ、フキユキノシタ、チョウセンキンミズヒキ、イワキンバイ、ヒロハノカワラサイコ、マメナン、キノキイチゴ、サナギイチゴ、ミソナオシ、ヒメフウロ、ヒトツバハギ、ヒナノキンチャク、エンシュウツリフネソウ、ミヤマクマヤナギ、ヨコグラノキ、クロカンバ、クロツバラ、ウスバスマレ、ヒゴスマレ、サクラスマレ、イブキスマレ、シロスマレ、ヒメビシ、コオニビシ、エゾアカバナ、オグラノフサモ、タチモ、ウラジロウコギ、コイチャクソウ、ジンヨウイチヤクソウ、ヒメジャクナゲ、オオバツツジ、イワツツジ、サクラソウ、クモイコザクラ、ハナイカリ、コケリンドウ、チチブリンドウ、ホソバツリリンドウ、イヌセンブリ、ヒメシロアサザ、ガガブタ、アサザ、チョウジソウ、クサタチバナ、フナバラソウ、クサナギオゴケ、ジュズネノキ、カギカズラ、オオルリソウ、ムラサキ、クマツヅラ、オウギカズラ、タチキランソウ、ツルカコソウ、シモバシラ、キセワタ、ミソガワソウ、ミズネコノオ、ミズトラノオ、ミヤマナミキ、エゾナミキ、ヤマホオズキ、イブキコゴメグサ、イナコゴメグサ、トモエシオガマ、センリゴマ、ヒキヨモギ、スズカケソウ、ヤマウツボ、オニク、イイタカムシトリスマレ、ミカワタヌキモ、ヒメタヌキモ、ヒメミミカキグサ、イヌタヌキモ、カノコソウ、ミカワマツムシソウ、ヤチシャジン、センボンギク、ハコネギク、オニアザミ、イナベアザミ、ヒゴタイ、ホソバムカシヨモギ、タカサゴソウ、ホソバニガナ、カワラニガナ、ミコシギク、ハンカイソウ、オオニガナ、ネコヤマヒゴタイ、ヒメヒゴタイ、オナモミ、スプタ、トチカガミ、ミズオオバコ、ヒルムシロ、ムサシモ、サガミトリゲモ、イトトリゲモ、イバラモ、オオトリゲモ、ホンゴウソウ、ヒロハノアマナ、ステゴビル、ミノシライトソウ、ミノコバイモ、ヤマユリ、ホソバノアマナ、サクライソウ、ヒメイズイ、ハコネハナゼキショウ、マルバサンキライ、カエデドコロ、ミズアオイ、シロジャクジョウ、ヒロハノコウガイゼキショウ、コゴメカゼクサ、ウンヌケ、ヤマトボシガラ、ハイドジョウツナギ、マイヅルテンナンショウ、イナヒロハテンナンショウ、ハリノキテンナンショウ、ユモトマムシグサ、ミクリ、アワボスゲ、ケタガネソウ、タマツリスゲ、オオタマツリスゲ、ニッコウハリスゲ、センダイスゲ、ヌカスゲ、ホソバオゼヌマスゲ、ヒカゲハリスゲ、オオカサスゲ、ツルカミカワスゲ、ユキグニハリスゲ、オオアゼスゲ、カガシラ、トネテンツキ、イガクサ、ヒナラン、イワチドリ、キノエビネ、ナツエビネ、サルメンエビネ、ヒメノヤガラ、ニホウチドリ、トケンラン、マヤラン、クマガイソウ、セッコク、サワラン、カモメラン、ベニシユスラン、シユスラン、ミズトンボ、ムヨウラン、キイムヨウラン、フガクズムシソウ、セイタカズムシソウ、ズムシソウ、ホザキイチヨウラン、サギソウ、イイヌマムカゴ、ツレサギソウ、マイサギソウ、ハシナガヤマサギソウ、ミヤマチドリ、トキソウ、ヤマトキノ、ヒナチドリ、ウチヨウラン、クモラン、ハクウンラン、ヤクシマヒメアリドオシラン、キバナノショウキラン</p>



(2) 絶滅のおそれのある野生生物種 (続き)

① 植物 (続き)

絶滅危惧Ⅱ類 (167種)	スギラン、ヤチスギラン、ヒロハハナヤスリ、タカサゴキジノオ、ハコネシダ、ナカミシシラン、ナチシダ、オクタマシダ、ミドリカナワラビ、オワセベニシダ、ナガバノイタチシダ、チャボイノデ、ツクシヤワラシダ、キタノミヤマシダ、ウサギシダ、ヤノネシダ、ミヤマウラボシ、アオネカズラ、イワオモダカ、オオクボシダ、コマイワヤナギ、ナラガシワ、サンショウソウ、ミヤマミズ、ミヤマツチトリモチ、ヤナギヌカボ、コギシギシ、アオハコベ、シデコブシ、チョウセンゴミシ、イヌガシ、カワチブシ、キヨミトリカブト、レイジンソウ、アズマレイジンソウ、タカネトリカブト、ミチノクフクジュソウ、フクジュソウ、サンリンソウ、エンコウソウ、コバノリュウキンカ、カザグルマ、アズマシロカネソウ、セツブンソウ、ミスミソウ、バイカモ、オトコゼリ、キンバイソウ、ヘビノボラズ、ミヤマアオイ、ヤマシャクヤク、ヒメオトギリ、イシモチソウ、ナガミノツルキケマン、スズシロソウ、アオペンケイ、ミカワショウマ、キバナハナネコノメ、タキミチャルメルソウ、オオシラヒゲソウ、タコノアシ、ヤシヤビシャク、トガスグリ、エゾノコリンゴ、ミヤマモミジイチゴ、アイズシモツケ、フジキ、ミヤマタニワタシ、クサフジ、オオヤマカタバミ、エゾフウロ、ノウルシ、シナノタイゲキ、カキノハグサ、ヒナノカンザシ、ホソエカエデ、カジカエデ、ハナノキ、ホナガクマヤナギ、コショウノキ、マメグミ、シコクスミレ、キソガワシシウド、ホタルサイコ、ドクゼリ、セリモドキ、ハナウド、ナンカイヒメイワカガミ、キョウマルシャクナゲ、チョウジコメツツジ、イワザクラ、ヒトツバタゴ、アイナエ、ミツガシワ、ホソバオオアリドオシ、イナモリソウ、エゾムラサキ、セキヤノアキチヨウジ、ダンドタムラソウ、アオホオズキ、オオアブノメ、ミカワシオガマ、オオヒキヨモギ、イヌノフグリ、ナンバンギセル、オオナンバンギセル、ハクサンオオバコ、リンネソウ、ヤブウツギ、イワツクバネウツギ、オケラ、コイブキアザミ、モリアザミ、リョウノウアザミ、アキノハハコグサ、ヤナギタンポポ、カセンソウ、オカオグルマ、ヤナギスプタ、コウガイモ、ホロムイソウ、イトモ、ソクシンラン、キイイトラッキョウ、ヒメニラ、ギョウジャニンニク、キジカクシ、コシノコバイモ、キバナノアマナ、ミカワバイケイソウ、カキツバタ、ヒナノシャクジョウ、シラタマホシクサ、クロホシクサ、ヌマカゼクサ、ウンヌケモドキ、イブキトボシガラ、イブキソモソモ、ムカゴツツリ、ヒゲシバ、ホソバテンナンショウ、カミコウチテンナンショウ、キンダマムシグサ、ヒトツバテンナンショウ、ウキヤガラ、クロヒナスゲ、ホソバヒカゲスゲ、ウマスゲ、オオアオスゲ、コアゼテンツキ、シズイ、マツカサススキ、ミカワシンジュガヤ、ハナミョウガ、エビネ、ユウシュンラン、キンラン、ササバギンラン、ハクサンチドリ、マツラン、ホクリクムヨウラン、エンシュウムヨウラン、ヒメフタバラン、ヨウラクラン、ヒロハトンボソウ、ミズチドリ、ショウキラン
準絶滅危惧 (109種)	ヤマハナワラビ、ナガホノナツノハナワラビ、カミガモシダ、クルマシダ、イヌチャセンシダ、ホソバカナワラビ、ミヤコヤブソツテ、ナチクジャク、タカネサトメシダ、イワヤシダ、サクラバハノキ、フモトミズナラ、コミヤマミズ、マツグミ、ウナギツカミ、ホソバノウナギツカミ、ナガバノウナギツカミ、サデクサ、ヌカボタデ、ホソバイヌタデ、シラオイハコベ、ヤマハコベ、オオヤマレンゲ、ヒツジグサ、マツモ、トウカイコモウセンゴケ、キケマン、ヤマブキソウ、イブキハタザオ、ツメレンゲ、チシマネコノメソウ、アカヒダボタン、ギンバイソウ、ヤワタソウ、ザリコミ、シラヒゲソウ、コキンバイ、カワラサイコ、エチゴキジムシロ、ツルキンバイ、クロイチゴ、カライトソウ、ミヤマワレモコウ、イブキシモツケ、モメンヅル、イヌハギ、マキエハギ、ツルフジバカマ、ヨツバハギ、ピッチュウフウロ、テツカエデ、イワウメツル、ゴキツル、エゾミソハギ、ミズユキノシタ、ヤマトグサ、イブキボウフウ、シャクジョウソウ、ミカワツツジ、カラタチバナ、クリンソウ、ハシドイ、ツルガシワ、スズサイコ、ホタルカズラ、マネキグサ、ヒメナミキ、ホナガタツナミソウ、シソクサ、オミナエシ、コキンレイカ、マツムシソウ、キキョウ、ノゴギリソウ、フジバカマ、スイラン、ミズギク、ヤマタイミンガサ、ニシノヤマタイミンガサ、ユウスゲ、コオニユリ、イワショウブ、ヒメシャガ、ホソイ、ヒメコヌカグサ、ヒナザサ、セイタカヨシ、ミヤマアブラススキ、オオアブラススキ、オキナワジュズスゲ、ニイタカスゲ、チャイトスゲ、ケシンジュガヤ、オオシロガヤツリ、マネキシンジュガヤ、コシンジュガヤ、マメツタラン、ムギラン、ギンラン、アオチドリ、ツチアケビ、イチヨウラン、カキラン、アキザキヤツシロラン、ノビネチドリ、アオフタバラン、コケイラン、ジンバイソウ、ヤマサギソウ
情報不足 (34種)	コウザキシダ、アカウキクサ、オオアカウキクサ、チョウセンミネバリ、ヤエガワカンバ、シリブカガシ、カシワ、クヌギ、ヒメタデ、ヌマダイオウ、マンセンカラマツ、シキンカラマツ、ベニバナヤマシャクヤク、ヤマナシ、イワテヤマナシ (ミチノクナシ)、ナガボナツハゼ、シオジ、マメダオシ、ルリトラノオ、キヨスミウツボ、カワラニンジン、コバノヒルムシロ、エゾヌカボ、タチネズミガヤ、アオイチゴツナギ、チャシバズグサ、キンセイラン、モイワラン、ホテイアツモリ、アツモリソウ、エゾスズラン、ツリシユスラン、ギボウシラン、クモイジガバチ

② ほ乳類 (22種)

カテゴリー	種名
絶滅危惧Ⅰ類 (7種)	クロホオヒゲコウモリ、ノレンコウモリ、モリアブラコウモリ、クビワコウモリ、ヤマコウモリ、ヒナコウモリ、チチブコウモリ
絶滅危惧Ⅱ類 (6種)	ヒメホオヒゲコウモリ、カグヤコウモリ、ユビナガコウモリ、テングコウモリ、コテングコウモリ、オコジョ
準絶滅危惧 (8種)	ウサギコウモリ、ホンドモモンガ、ヤマネ、ヤチネズミ、カヤネズミ、アズミトガリネズミ、トガリネズミ、ミズラモグラ
情報不足 (1種)	ヒメヒミズ

③ 鳥類 (41種)

カテゴリー	種名
絶滅危惧Ⅰ類 (5種)	イヌワシ、ライチョウ、ブッポウソウ、チゴモズ、アカモズ
絶滅危惧Ⅱ類 (7種)	ヨシゴイ、ミゾゴイ、クマタカ、ヒクイナ、オオジシギ、コアジサシ、コノハズク
準絶滅危惧 (21種)	カイツブリ、オシドリ、ハチクマ、オオタカ、ハイタカ、サシバ、ハヤブサ、ヤマドリ、タマシギ、シロチドリ、アオバズク、フクロウ、ヨタカ、ヤマセミ、アカショウビン、サンショウクイ、センダイムシクイ、コサメビタキ、サンコウチョウ、ホオアカ、ノジコ
情報不足 (8種)	ツミ、アオバト、オオコノハズク、ハリオアマツバメ、マミジロ、トラツグミ、キバシリ、クロジ

(2) 絶滅のおそれのある野生生物種 (続き)

④ 両生類・爬虫類 (14種)

カテゴリー	種名
絶滅危惧Ⅰ類 (2種)	カスミサンショウウオ、ハクバサンショウウオ
絶滅危惧Ⅱ類 (4種)	クロサンショウウオ、コガタブチサンショウウオ、オオサンショウウオ、ナゴヤダルマガエル
準絶滅危惧 (4種)	ヒダサンショウウオ、ナガレヒキガエル、ニホンアカガエル、ニホンイシガメ
情報不足 (4種)	ナガレタゴガエル、モリアオガエル、クサガメ、ニホンスッポン

⑤ 魚類 (31種)

カテゴリー	種名
絶滅危惧Ⅰ類 (8種)	イチモンジタナゴ、イタセンバラ、シロヒレタビラ、カワバタモロコ、ウシモツゴ、デメモロコ、ネコギギ、ハリヨ
絶滅危惧Ⅱ類 (5種)	スナヤツメ北方種、シラウオ、クルマサヨリ、カマキリ (アユカケ)、カジカ小卵型
準絶滅危惧 (14種)	スナヤツメ南方種、ヤリタナゴ、アブラボテ、ヌマムツ、イトモロコ、ホトケドジョウ、サツキマス (アマゴ)、スズキ、ドンコ、ビリンゴ、マハゼ、アシシロハゼ、トウカイヨシノボリ、チチブ
情報不足 (4種)	ツチフキ、サクラマス (ヤマメ)、カワアナゴ、オオヨシノボリ

⑥ 昆虫類 (170種)

カテゴリー	種名
絶滅 (4種)	シルビアシジミ、ヒョウモンチョウ、オオウラギンヒョウモン、ヒョウモンモドキ
絶滅危惧Ⅰ類 (28種)	コバネアオイトトンボ、ベッコウトンボ、マダラナニワトンボ、オオキトンボ、カワラハンミョウ、ギフムカシゲンゴロウ、ゲンゴロウ、コガタノゲンゴロウ、スジゲンゴロウ、シナノエンマコガネ、ヤマトエンマコガネ、キモンエンマコガネ、マルエンマコガネ、クロモンマゴソコガネ、ホシチャバネセセリ、アカセセリ、チャマダラセセリ、ヒメギフチョウ、ヤマキチョウ、ヒメシロチョウ、クロミドリシジミ、アサマシジミ、ゴマシジミ、クワツバメシジミ、ヒメヒカゲ、クロヒカゲモドキ、ウラナミジャノメ、オンタケクロヨトウ
絶滅危惧Ⅱ類 (28種)	ベニイトトンボ、アオヤンマ、タガメ、ヒメタイコウチ、ホソハンミョウ、オオヒョウタンゴミムシ、オオクワガタ、ヒダオオクロナガオサムシ、オオチャイロハナムグリ、コクロオバボタル、オオメツツシンクイ、フタスジカタビロハナカミキリ、キベリカタビロハナカミキリ、オニホソコバネカミキリ、タカネキマダラセセリ、ミヤマモンキチョウ、ツマグロキチョウ、ハヤシミドリシジミ、ミヤマシジミ、ミドリシジミ、クロシジミ、ムモンアカシジミ、キマダラルリツバメ、ミヤマカラスシジミ、カラスシジミ、オオヒカゲ、タカネヒカゲ、タカネモンヤガ
準絶滅危惧 (77種)	ムスジイトトンボ、エジイトトンボ、ルリイトトンボ、グンバイトンボ、アオハダトンボ、ホンサナエ、ナゴヤサナエ、カラカネトンボ、トラフトンボ、キイロヤマトンボ、ハネビロエゾトンボ、マイコアカネ、ヒメハルゼミ、マガタマハンミョウ、ヤマトモンシデムシ、アカマダラコガネ、ヒゲコメツキダマシ、ミイロムネビロオオキノコ、ダイヤモンドトウ、ヒイロホソナガクチキ、オオツツホソナガクチキ、オオオビハナノミ、ベーツヒラタカミキリ、トホシハナカミキリ、カラフトホソコバネカミキリ、コトラカミキリ、トラフカミキリ、セダカコブヤハズカミキリ、ヨコヤマヒゲナガカミキリ、タニグチコブヤハズカミキリ、カツラネクイハムシ、スタツカゾウムシ、ムネビロイネヅウモドキ、ノヒラツツキクイゾウムシ、オオギンズジコウモリ、ギンイチモンジセセリ、ミヤマチャバネセセリ、スジグロチャバネセセリ、ヘリグロチャバネセセリ、ギフチョウ、クモマツマキチョウ、キリシマミドリシジミ、オオゴマシジミ、ヒメシジミ、フジミドリシジミ、コヒオドシ、ウラギンズジヒョウモン、オオイチモンジ、コヒョウモンモドキ、フタスジチョウ、クモマベニヒカゲ、ベニヒカゲ、キマダラモドキ、ウチジロナミシヤク、サザナミナミシヤク、アルプスカバナミシヤク、ソウウンクロオビナミシヤク、スゲドクガ、アルプスギンウワバ、ホッキョクモンヤガ、アルプスヤガ、ヤツガダケヤガ、ナカトビヤガ、クモマウスグロヤガ、ダイセツヤガ、タカネハイイロヨトウ、イセキリガ、タカネヨトウ、ヤヒコカラスヨトウ、アルプスクロヨトウ、エチゴハガタヨトウ、オオチャバネヨトウ、シラユキコヤガ、ナマリキシタバ、カバフキシタバ、イワアツバ、オオキイロアツバ
情報不足 (33種)	フタスジサナエ、オグマサナエ、ネアカヨシヤンマ、マルタンヤンマ、キスジホソクロコメツキ、ヒダウスカバイロコメツキ、キボシヒゲトコメツキ、シリグロオオキノコ、オオズカミキリモドキ、ヨツボシカミキリ、タキグチモモトホソカミキリ、ゴマフツツガ、ハイイロボクトウ、ルリイロスカシクロバ、モウセンゴケトリバ、チョウセントガリバ、カバシヤク、シロオビコバネナミシヤク、クワトゲエダシヤク、タケウチエダシヤク、ギンボシスズメ、イブキスズメ、キテンエグリシヤチホコ (コクシエグリシヤチホコ)、カバイロシヤチホコ、ヒメキシタヒトリ、カギモンキリガ、アオモンギンセダカモクメ、ミヤマセダカモクメ、ガマヨトウ、キスジウスキヨトウ、ヌマベウスキヨトウ、エゾスジヨトウ、ヤンコウスキーキリガ

(2) 絶滅のおそれのある野生生物種 (続き)

⑦ 貝類 (52種)

カテゴリー	種名
絶滅危惧Ⅰ類 (6種)	オバエボシガイ、カワネジガイ、クロダアツクチムシオイガイ、ホラアナゴマオカチグサガイ、ヤコビマイマイ、ヨコハマシジラガイ
絶滅危惧Ⅱ類 (14種)	イシガイ、カタハガイ、カワシンジュガイ、キョウトギセル、クチマガリスナガイ、ココロマイマイ、シリボソギセル、トンガリササノハガイ、ハクサンマイマイ、ベニゴマオカタニシ、マツカサガイ、マメタニシ、ミカドギセル、ヤママメタニシ
準絶滅危惧 (14種)	オカノマイマイ、オクガタギセル、カンムリレンズガイ、クロダカワニナ、ケハダヒロウドマイマイ、コシタカコベソマイマイ、ゴマオカタニシ、シリオレギセル、トノサマガセル、ナミマイマイ、ヒルゲンドルフマイマイ、マシジミ、マルタニシ、ヤマタカマイマイ
情報不足 (18種)	イビヒロウドマイマイ、イブキムシオイガイ、イボイボナメクジ、オオコウラナメクジ、カラスガイ、カンムリケマイマイ、スジキビ、タカキビ、トウカイヤマトガイ、ニホンマメシジミ、ハイイロマメシジミ、ヒメマルマメタニシ、ホソヒメギセル、マメシジミ、ミドリベッコウ、ミノベッコウ、ヤマコウラナメクジ、レンズガイ

[資料] 植物：岐阜県の絶滅のおそれのある野生生物(植物編)改訂版-岐阜県レッドデータブック(植物編)改訂版- (岐阜県：平成26年3月発行)

動物：岐阜県の絶滅のおそれのある野生生物(動物編)改訂版-岐阜県レッドデータブック(動物編)改訂版- (岐阜県：平成22年8月発行)

◎ 岐阜県レッドデータブックにおけるカテゴリーの定義

岐阜県カテゴリー	基本概念	要件
絶滅	県内では、既に絶滅したと考えられる種	過去に県内に生息したことが確認されており、飼育・栽培下を含め、県内では過去50年の間に絶滅したと考えられる種
野生絶滅	県内において、飼育・栽培下でのみ存続している種	過去に県内に生息したことが確認されており、飼育・栽培下では存続しているが、県内において過去50年の間に野生では絶滅したと考えられる種
絶滅危惧Ⅰ類	県内において、絶滅の危機に瀕している種	現在の状態をもたらした圧迫要因が引き続き作用する場合、野生での存続が困難なもの
絶滅危惧Ⅱ類	県内において、絶滅の危険が増大している種	現在の状態をもたらした圧迫要因が引き続き作用する場合、近い将来「絶滅危惧Ⅰ類」のランクに移行することが確実と考えられるもの
準絶滅危惧	県内において、存続基盤が脆弱な種	現時点での絶滅危険度は小さいが、生息条件の変化によっては「絶滅危惧」として上位ランクに移行する要素を有するもの
情報不足	県内において、評価するだけの情報が不足している種	環境条件の変化によって、容易に絶滅危惧のカテゴリーに移行しうる属性を有しているが、生息状況をはじめとして、ランクを判定するに足る情報が得られていない種

[参考] 県では、平成15年3月19日、県民共通の財産である絶滅のおそれのある野生生物を次代に引き継ぐため、希少野生生物を保護し、その絶滅を防止することを目的として、「岐阜県希少野生生物保護条例」を制定した。

さらに、条例に基づき平成15年11月11日、県全域で捕獲、採取、殺傷又は損傷を禁止する指定希少野生生物16種の指定とその生育生息環境を保護する保護区4箇所を設定した。また、平成17年3月4日には、保護区1箇所を追加指定した。ハクバサンショウウオが「国内希少野生動物種」に指定されたことに伴い、令和4年1月24日に指定を解除したため、指定希少野生生物は15種となった。

・指定希少野生生物 15種

(魚類) 2種 ウシメツコ、ハリヨ

(植物) 13種 ミカヅキカマ、ミソライソウ、サライソウ、シノクサヅクソウ、フクシヅクソウ、オキナグサ、セツランソウ、サライソウ、ミコハハ、サルメエビネ、クマガイソウ、セッコク、ウチヨウラン

・指定希少野生生物保護区 5箇所

- ① 西之川町ハリヨ指定希少野生生物保護区 (大垣市)
- ② 加賀野ハリヨ指定希少野生生物保護区 (大垣市)
- ③ 八幡ハリヨ指定希少野生生物保護区 (揖斐郡池田町)
- ④ 津屋ハリヨ指定希少野生生物保護区 (海津市)
- ⑤ 明谷ハリヨ指定希少野生生物保護区 (本巣市)

(3) 自然環境保全地域等の指定状況

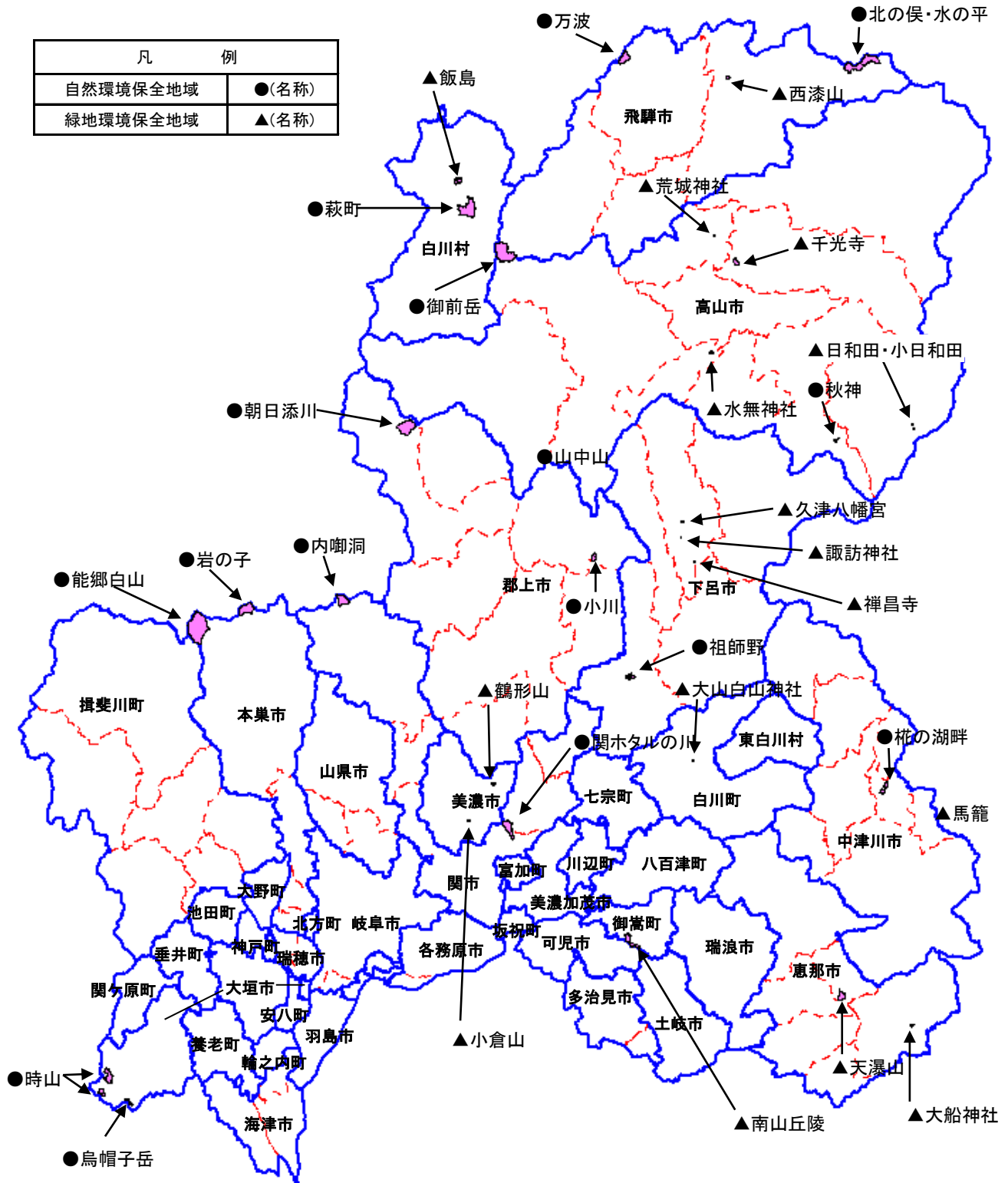
単位：面積(ha)

区分	地域名	所在地	面積	内 訳		指定年月日	特 徴
				特別地区	普通地区		
自然環境保全地域	能郷白山	本巢市根尾能郷	656.45	656.45	—	S51. 2. 3	亜高山性植物及びブナのすぐれた天然林
	山中山	高山市荘川町	13.12	1.99	11.13	〃	植物の自生地、高層湿原のミズバショウ
	秋神	高山市朝日町	10.04	—	10.04	〃	シラカンバの自生地
	荻町	大野郡白川村	300.45	105.02	195.43	〃	ブナ、ミズナラを主体とするすぐれた天然林
	北の俣・水の平	飛騨市神岡町	363.52	(1.50) 305.44	58.08	S51.10.15	湿原植物の自生地、ブナ等のすぐれた天然林
	朝日添川	郡上市白鳥町	287.80	84.40	203.40	〃	トチノキ・サワグルミを主体とする溪畔林、日本海型のブナのすぐれた天然林
	時山	大垣市上石津町	160.80	(27.40) 27.40	133.40	〃	野生動物の生息地（ヒサマツミドリシジミ・キリシマミドリシジミ）
	関ホテルの川	関市神野	157.10	(0.80) 0.80	156.30	〃	野生動物の生息地（ゲンジボタル・カワニナ）
	椀の湖畔	中津川市上野	56.50	(0.70) 0.70	55.80	〃	ハナノキの自生地
	岩の子	本巢市根尾越波	182.41	79.78	102.63	S52. 9. 30	日本海型のブナのすぐれた天然林
	御前岳	高山市清見町 飛騨市河合町	406.79	406.79	—	〃	ブナを主体とする落葉広葉樹林と天然ヒノキ等の針葉樹もみられる温帯極相林
	内  脚  洞	関市板取	137.62	75.87	61.75	〃	日本海型のブナ林が大半を占める中にヒノキ・コウヤマキ林がみられるすぐれた天然林
	祖  師  野	下呂市金山町	34.90	0.87	34.03	〃	高樹令かつ学術的価値を有するスギ、ヒノキ等の人工林、野生動物の生息地（ブッポウソウ）
	烏帽子岳	大垣市上石津町	21.24	(4.92) 4.92	16.32	S54.12.28	ホンシャクナゲ及びベニドウダン自生地
	万  波	飛騨市宮川町	127.43	(4.18) 127.43	—	〃	日本海型のブナの原生林
	小  川	郡上市明宝	40.70	(40.70) 40.70	—	S56. 7. 21	ホンシャクナゲの自生地
小  計	16 地域	2,956.87	(80.20) 1,918.56	1,038.31			
緑地環境保全地域	小倉山	美濃市小倉山	9.70	9.70	—	S48. 3. 31	アカマツ、ヒノキその他広葉樹の良好な緑地
	鶴形山	美濃市鶴形山	8.70	4.50	4.20	〃	照葉樹を主体とした良好な緑地
	天瀑山	恵那市岩村町	68.20	10.50	57.70	〃	アカマツの大径木等の良好な緑地
	南山丘陵	可見郡御嵩町	101.10	—	101.10	〃	アカマツを主体とした良好な緑地
	千光寺	高山市丹生川町	37.95	20.35	17.60	S51. 2. 3	スギ、アカマツ、モミ、ケヤキ等の良好な緑地
	荒城神社	高山市国府町	1.16	0.46	0.70	S52. 9. 30	スギを主体とした良好な緑地
	久津八幡宮	下呂市萩原町	3.42	0.94	2.48	〃	スギ、ヒノキ、サワラ、シラカシ等の良好な緑地
	水無神社	高山市一之宮町	10.35	4.02	6.33	S53. 3. 31	スギ、ヒノキの大径木の混交林を主とした良好な緑地
	日和田・小日和田	高山市高根町	4.65	1.13	3.52	〃	イチイを主体とした良好な緑地
	禅昌寺	下呂市萩原町	5.28	2.06	3.22	〃	スギ、ヒノキの混交林を主体とした良好な緑地
	大船神社	恵那市上矢作町	7.05	6.88	0.17	S54. 3. 30	老令巨木のスギ林を主体とした良好な緑地
	飯  島	大野郡白川村	52.88	52.88	—	S55. 5. 23	日本海型のブナの原生林
	西  漆  山	飛騨市神岡町	11.10	11.10	—	〃	ブナ、ミズナラその他の温帯広葉樹の良好な緑地
	諏訪神社	下呂市萩原町	0.99	0.86	0.13	S58.10.21	スギを主体とした良好な緑地
	大山白山神社	加茂郡白川町	3.90	3.90	—	S59.11. 6	スギ、ヒノキを主体とした良好な緑地
馬  籠	中津川市馬籠	327.95	—	327.95	H17. 2. 25	クスギを主体とした良好な緑地	
小  計	16 地域	654.38	129.28	525.10			
総  計	32 地域	3,611.25	(80.20) 2,047.84	1,563.41			

〔資料〕 県環境生活政策課調べ

〔注〕 特別地区欄中の（ ）は、野生動植物保護地区で内数である。令和4年3月末日現在である。

(4) 自然環境保全地域・緑地環境保全地域位置図



[資料] 県環境生活政策課調べ

(5) 自然公園における各種行為の手続き（許認可・届出・協議・通知）の状況

単位：件数(件)

区 分	工作物の 新改増築	鉱物の採取 土砂の採取	木竹の伐採 ・ 損傷	土地の形状 の 変 更	そ の 他	合 計
平成 29 年度	350	61	72	11	36	530
平成 30 年度	433	74	65	19	45	636
令和 元 年度	322	65	73	16	25	501
令和 2 年度	317	72	77	12	31	509
令和 3 年度	318	57	53	17	46	491
(内訳)						
国立公園	36	8	—	1	37	82
国定公園	229	21	45	11	6	312
県立自然公園	53	28	8	5	3	97

〔資料〕 県環境生活政策課調べ

〔参考〕 自然公園等の風致景観、自然環境を保全するため、自然公園法、岐阜県立自然公園条例や岐阜県自然環境保全条例に基づき、自然公園の区域内に特別地域（特別保護地区を含む）を、自然（緑地）環境保全地域の区域内に特別地区（野生動植物保護地区を含む）を指定している。

これらの地域における一定の行為は、環境大臣または知事の許可を受けなければならないものとされており、またこれらの地域以外の地域（普通地域、普通地区）についても、一定の行為は、知事または市町村長に事前に届出を行うこととされている。

県では、自然保護員 13 名を配置し、自然公園（自然環境保全地域）内の風致景観（自然環境）を保護（保全）している。

また、環境省においても、類似の仕組みとして環境省アクティブ・レンジャーや自然公園指導員の制度を設けているほか、中部山岳国立公園の平湯地区に平湯管理官事務所を設置している。

(6) 自然環境保全協定の締結状況

単位：件数(件)

年 度	ゴルフ場	住宅等	ダム等	レジャー 施 設	土石の 採 取	車 道	その他	合 計
平成 29 年度	—	—	—	—	1	—	5	6
平成 30 年度	—	1	—	—	1	—	6	8
令和 元 年度	—	1	—	—	2	—	4	7
令和 2 年度	—	—	—	—	3	—	3	6
令和 3 年度	—	—	—	1	3	—	4	8

〔資料〕 県環境生活政策課調べ

〔参考〕 県土の優れた自然環境の破壊等を防止するため、一定規模以上の開発行為については開発事業者と、自然の改変を最小限にとどめること、植生の回復を図ること、及びその他自然環境の保全に必要な措置を講ずることなどを盛り込んだ自然環境保全協定を締結し、良好な自然の確保につとめている。

# 17. 自然公園等

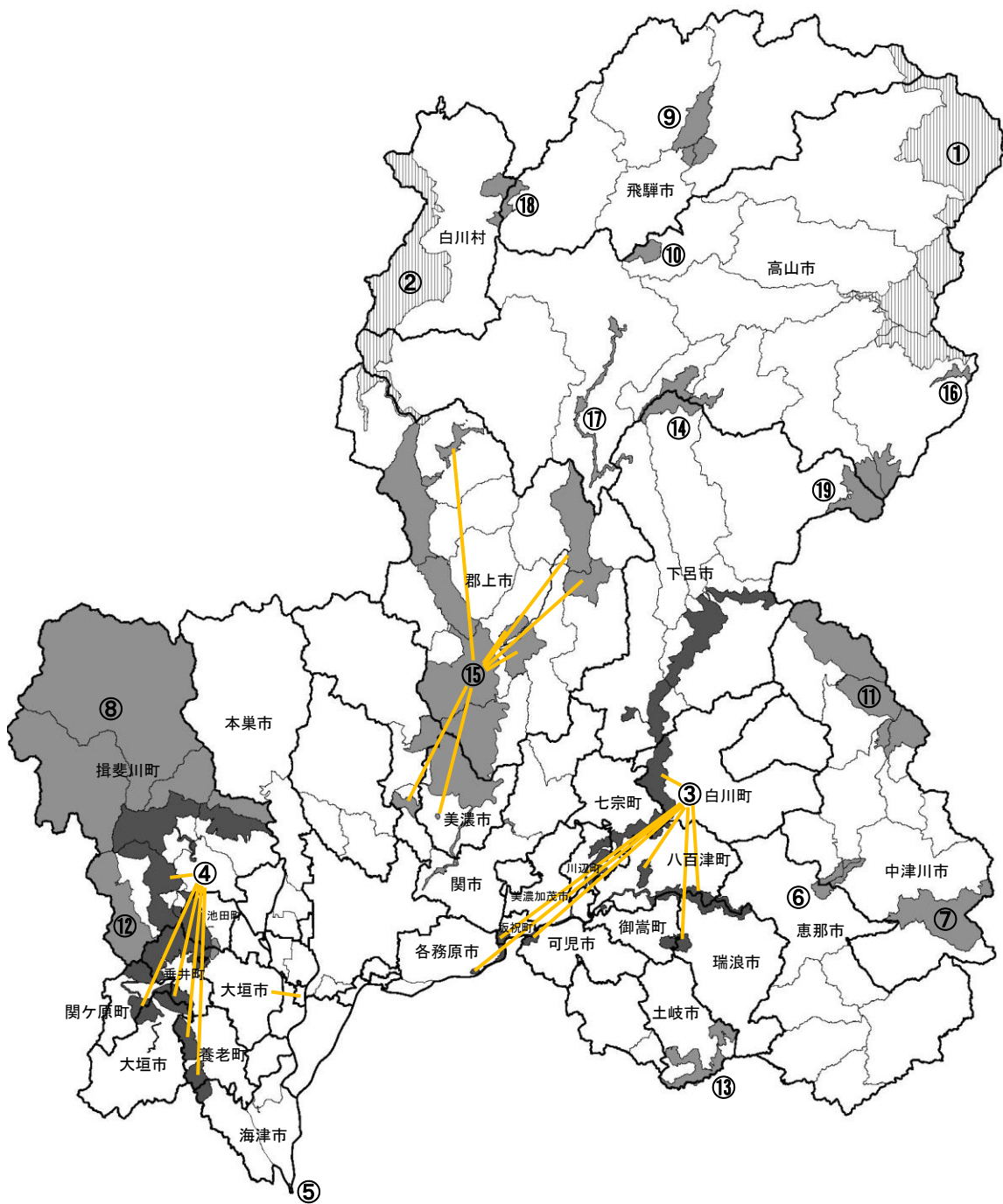
## (1) 自然公園の指定状況

区分	位置図 番号	自然公園名	当初指定 年月日	関係(県)市町村	公園の特性	面積 (ha)	
国立公園	①	中部山岳	S9.12.4	(岐阜、新潟、富山、長野) 高山市、飛騨市	標高 3,000m級の山岳景観美、高山植物の群生	(174,322) 24,219	
	②	白山	S37.11.12	(岐阜、石川、富山、福井) 郡上市、白川村、高山市	白山を中心とする山岳景観美	(49,900) 14,017	
国定公園	③	飛騨木曾川	S39.3.3	(岐阜、愛知) 瑞浪市、恵那市、美濃加茂市、 各務原市、可児市、下呂市、 坂祝町、川辺町、七宗町、八 百津町、御嵩町、白川町	木曾川、飛騨川沿いの奇岩、峡谷美	(18,074) 14,413	
	④	揖斐関ヶ原 養老	S45.12.28	大垣市、本巣市、海津市、養 老町、垂井町、関ヶ原町、揖 斐川町、池田町	東海自然歩道沿いの揖斐峡等の峡谷美、 池田山、養老山系の自然美	20,219	
計				4箇所		72,868	
県立 自然 公園	⑤	千本松原	S29.9.14	海津市	治水神社周辺の松並木及び水郷風景	42	
	⑥	恵那峡	S29.9.14	中津川市、恵那市	恵那峡を中心とする峡谷美	1,505	
	⑦	胞山	S29.9.14	中津川市、恵那市	高原、湖が一体となった自然景観美	5,027	
	⑧	揖斐	S31.4.20	揖斐川町	揖斐川上流の峡谷美	52,834	
	⑨	奥飛騨数河流葉	S35.8.30	飛騨市	高層湿原植物群落を中心とした自然景観 美	2,959	
	⑩	宇津江四十八滝	S35.8.30	高山市	滝を中心とする景観美	800	
	⑪	裏木曾	S38.1.22	中津川市	御岳西側の森林峡谷美	11,654	
	⑫	伊吹	S42.3.17	大垣市、揖斐川町、池田町	伊吹山を中心とする景観美	5,450	
	⑬	土岐三国山	S44.4.1	土岐市	丘陵地帯からの展望景観美	1,516	
	⑭	位山舟山	S44.4.1	高山市、下呂市	位山、舟山を中心とする良好な自然美	2,656	
	⑮	奥長良川	S44.4.1	関市、美濃市、郡上市	長良川に沿った森林及び峡谷美	30,122	
	⑯	野麦	S47.4.1	高山市	野麦峠を中心とする自然景観美	428	
	⑰	せせらぎ溪谷	H8.4.1	高山市、下呂市	川上川、馬瀬川流域における溪谷美	1,318	
	⑱	天生	H10.4.1	飛騨市、白川村	原生林、溪谷を中心とした山岳景観	1,638	
	⑲	御嶽山	H11.4.1	高山市、下呂市	広大な原生林を持つ山岳景観	4,276	
	計				15箇所		122,225
	自然公園合計				19箇所		195,093

〔資料〕 県環境生活政策課調べ

〔注〕 面積欄中の( )は、公園の全面積である。  
令和4年3月末日現在である。

(2) 自然公園地域位置図



凡 例	
国立公園	
国定公園	
県立自然公園	



(3) 長距離自然歩道の概要

概要	中部北陸自然歩道は、新潟県山北町から滋賀県大津市までの中部北陸8県（群馬、新潟、富山、石川、福井、長野、岐阜、滋賀）にまたがる旧街道（北国街道、三国街道、中山道）をメインルートとし、総延長 4,028.8km の全国7番目の長距離自然歩道である。 県内は、1日単位で歩くことができる26の「1日コース」（2.0km～19.1km）と、これらを結ぶ「連絡コース」からなり、6市4町1村を通過する総延長は377.8kmである。				
	市町村名	コース名称	距離 (km)	コースの主要立地	コースの主なみどころ
中部北陸 一日コース 自然歩道	白川村	荻町合掌集落のみち	2.8	展望	合掌集落、白山連峰（展望）、紅葉
	飛騨市	天生湿原と ブナ原生林のみち	6.2	森林	天生峠、水芭蕉、高層湿原植物群落、ブナ原生林
	飛騨市	下小鳥ダムと 稲越溪流のみち	13.2	ダム、溪流	下小鳥ダム、保峠、稲越川
	飛騨市	起し太鼓の里を 訪ねるみち	9.8	町並、森林	飛騨古川の町並、瀬戸川の鯉、森林公園
	高山市	飛騨ブリ街道と 飛騨桃のみち	8.3	果樹園、 歴史	飛騨桃、阿多由太神社、太平山安国寺
	高山市	飛騨高山の町並みと 天領のみち	10.0	森林、町並	高山陣屋、高山の古い町並み、東山寺院群、美女峠
	高山市	美女峠の 里めぐりのみち	6.0	森林、峠	美女高原、乗鞍岳（展望）、紅葉、龍巖山
	高山市	乗鞍岳展望と 鳥屋峠越えのみち	15.1	森林、峠	森林浴、鳥屋峠、乗鞍岳（展望）
	高山市	旧野麦街道 糸引きのみち	19.1	森林、峠	野麦峠、お助け小屋、乗鞍岳（展望）
	高山市	飛騨桃源郷 アララギのみち	10.1	果樹園、 森林	飛騨桃・飛騨リンゴの産地、森林浴、あららぎ湖
	下呂市	位山街道・ 峠越えのみち	6.6	森林	あららぎ湖、森林浴、位山官道
	下呂市	山之口街道 上呂展望のみち	10.0	森林	山之口街道、森林浴、旧官道の馬頭観音
	下呂市	巖立と滝 へのみち	9.2	川、森林	巖立、赤沼田の天保林、吉原のサクラ
	下呂市	益田街道禅昌寺を 訪ねるみち	9.7	展望	飛騨川（展望）、久津八幡宮、禅昌寺
	下呂市	シダレクリと 初矢峠石畳のみち	5.9	森林	シダレクリの自生地、初矢峠の石畳、森林浴
	下呂市	飛騨金山温泉 へのみち	2.0	温泉	飛騨金山温泉、馬瀬川（展望）
	白川町	パイプオルガンの里 探訪のみち	7.5	川、森林	つり橋、クオーレふれあいの里
	七宗町	日本最古の 石にふれるみち	6.5	溪谷、歴史	飛水峡、日本最古の石博物館、ポットホール
	川辺町	川辺ダム湖 のみち	4.3	ダム湖	川辺漕艇場
	八百津町	武蔵伝説 探訪のみち	4.8	滝、森林	五宝滝、大仙寺
	可児市	森蘭丸の里 めぐりのみち	4.4	歴史	蘭丸ふるりの森、金山城跡
	恵那市	中山道十三峠 のみち	3.5	歴史	西行硯水公園、西行塚、西行の森（桜百選の園）
	中津川市	奥恵那峡と 苗木城跡へのみち	5.7	川、歴史	桃山公園（女夫岩）、苗木城跡
	中津川市	中山道集落の 石畳を訪ねるみち	6.1	宿場	落合宿・本陣
	中津川市	藤村をしのぶ文学と 歴史のみち	4.4	宿場	藤村記念館、馬籠宿、永昌寺
	中津川市	磯前神社大杉を 訪ねるみち	7.2	湖、森林	椈の湖、神社

〔資料〕 県環境生活政策課調べ

(3) 長距離自然歩道の概要 (続き)

東海自然歩道	概要	東海自然歩道は、東京の「明治の森高尾国定公園」から大阪の「明治の森箕面国定公園」までの総延長 1,697.2km の我が国初の長距離自然歩道であり、そのうち県内は恵那市から海津市までの 8 市 6 町を通過する全長 290.0km である。			
	コース名称	起 点	・ 終 点	距離 (km)	所 要 時 間
	奥矢作湖展望のみち	閑羅瀬橋	～ 嵐地区	9.2	4 時間 20 分
	明智・大正村をたずねるみち	嵐地区	～ 明知鉄道明智駅	8.3	3 時間 20 分
	牧場とアルプスをのぞむみち	明知鉄道岩村駅	～ 野井武並神社	9.9	4 時間 20 分
	中山道宿場めぐりのみち	J R 武並駅	～ 瑞浪市コミュニティバス細久手口	15.1	5 時間 50 分
	奇岩・怪石・鬼岩をたずねるみち	鬼岩ドライブイン	～ 名鉄御嵩駅	11.8	4 時間 45 分
	みたけの森をめぐるみち	名鉄御嵩駅	～ 久々利地区	8.9	5 時間 10 分
	車折神社と不動めぐりのみち	J R 鶯沼駅	～ 上須衛地区	10.9	4 時間 30 分
	長良川展望のみち	岐阜バス古津	～ 岐阜バス三田洞	8.0	4 時間 05 分
	谷汲・巡礼と信仰のみち	樽見鉄道神海駅	～ 揖斐川町ふれあいバス横蔵	15.6	7 時間 30 分
	山村を結ぶ落葉のみち	揖斐川町ふれあいバス横蔵	～ 揖斐川町ふれあいバス東津汲	11.1	5 時間 00 分
	鍋倉山自然探訪のみち	高橋家	～ 谷山廃村集落	12.2	8 時間 20 分
	池田山麓自然と歴史にふれあうみち	揖斐川町ふれあいバス新丁	～ 名阪近鉄バス昼飯	13.1	5 時間 40 分
	関ヶ原つわものたちをしのぶみち	エコミュージアム関ヶ原	～ 石田三成陣跡 ～ 松尾山	11.3	6 時間
養老孝子をたずねるみち	名阪近鉄バス桜井	～ 養老鉄道美濃津屋駅	16.7	7 時間 35 分	

[資料] 県環境生活政策課調べ

(4) 自然公園の利用施設の整備状況

(令和3年度実績)

公園名	市町村名	事業地	事業内容	事業区分	施工主体
中部山岳国立公園	高山市	平湯・乗鞍岳線道路	落石対策	国補	岐阜県
	高山市	乗鞍肩の小屋公衆トイレ	公衆トイレ改築	国補	岐阜県
	高山市	鶴ヶ池・平湯園地	標識整備	国補	岐阜県
	高山市	平湯地域	ベンチ修繕 公衆トイレ修繕	県単	岐阜県
	高山市	新穂高地域	木橋修繕	県単	岐阜県
白山国立公園	白川村	大白川園地	歩道改修	国補	岐阜県
揖斐関ヶ原養老国定公園	関ヶ原町	エコミュージアム関ヶ原	施設修繕	県単	岐阜県
東海自然歩道 中部北陸自然歩道	恵那市 外	東海自然歩道	標識整備	国補	岐阜県
	垂井町	東海自然歩道	公衆トイレ等改修	国補	垂井町
	高山市	中部北陸自然歩道	歩道改修	国補	高山市
	飛騨市	中部北陸自然歩道	歩道改修	国補	飛騨市

[資料] 県環境生活政策課調べ

(5) 自然公園の利用者数

単位：利用者数(千人)、比率(%)

年次・種別	平成 29 年	平成 30 年	令和元年	令和 2 年	令和 3 年
国立公園	980 ( 86)	942 ( 96)	950(101)	419( 44)	472(113)
国定公園	3,251 ( 99)	3,189 ( 98)	3,353(105)	2,078( 62)	1,692( 81)
県立自然公園	3,949 ( 95)	3,803 ( 96)	3,737( 98)	2,779( 74)	2,909(105)
計	8,180 ( 95)	7,934 ( 97)	8,040(101)	5,276( 66)	5,073( 96)

[資料] 県環境生活政策課調べ

( ) 内は対前年比である。

(6) 休養林等の指定状況

単位：面積(ha)

区分	名称	所在地	面積	設定年月日	特徴
自然休養林	御岳	高山市	2,255.04	S45. 8. 7	原生林の自然美、広大な眺望
	付知峡	中津川市	521.74	S46. 9. 23	渓谷美、木曾ヒノキの天然林
	飛騨白山白川郷	大野郡白川村	2,445.33	S49. 4. 1	ブナの天然林、白山連峰の雄姿
	小計		5,222.11		
生活環境保全林	陶史の森	土岐市	104	S51. 4. 28	陶史の探索、快適なハイキングコース
	夜明けの森	中津川市	130	S52. 4. 28	森林・湖が一体となった自然景観美
	あさひの森	高山市	174	S55. 6. 4	清流を中心として、両岸に連なる山なみの雄大な景観
	ふどうの森	関市	126	S57. 5. 10	都市近郊丘陵地帯の自然景観
	池田の森	揖斐郡池田町	103	S57. 6. 17	濃尾平野を眼下に一望できる雄大な眺望
	みたけの森	可児郡御嵩町	70	S58. 5. 11	二つの池とそれをめぐる自然景観
	粥川の森	郡上市	51	S59. 5. 10	スギの美林と粥川の溪流美
	文殊の森	本巣市	62	S60. 6. 18	山麓の池と金華山・伊勢湾を望む山頂からの眺望
	飛騨金山の森	下呂市	155	S62. 6. 15	清流とダム湖に映る水と緑の雄大な自然景観 (現在閉鎖中)
	関ヶ原明神の森	不破郡関ヶ原町	24	S63. 5. 9	眼下に広がる濃尾平野と遠くに望む琵琶湖の眺望
	荘川であいの森	高山市	24	S63.10.12	清流沿いに広がるシラカンバの森
	かさばら潮見の森	多治見市	31	H2. 6. 11	県境からの伊勢湾・濃尾平野の眺望
	大正村明智の森	恵那市	27	H3. 6. 12	森と湖畔のキャンプ、大正の香り豊かな遊歩道の散策
	下呂湯けむりの森	下呂市	29	H3. 6. 26	いで湯の町を見おろす遊歩道の散策とスポーツ広場
	日本ラインうぬまの森	各務原市	66	H4. 4. 24	山頂からの眼下に広がる木曾川・濃尾平野の眺望
	月見の森	海津市	38	H5. 8. 30	みかんの花咲く山からの木曾三川、濃尾平野の眺望
	いび高原坂内の森	揖斐郡揖斐川町	65	H5. 9. 26	貝月山からの眺望とふれあいの森での溪流遊
	みのかも健康の森	美濃加茂市	128	H7. 4. 23	四季折々の風情が楽しめる木々、身近に自然とふれあうことができる憩いの場
	可児やすらぎの森	可児市	16	H8.10.22	都市近郊丘陵地帯の憩いの場
	めいほう高原音楽の森	郡上市	20	H9. 7. 27	四季を通しての大自然と共に、JAZZ とスキー、温泉等を満喫できる憩いの場
	釜ヶ谷雨乞いの森	山県市	157	H10.11. 9	伊自良村最高峰の釜ヶ谷山からの金華山、伊勢湾などの眺望とキャンプなどで自然を満喫できる憩いの場
	洗心の森	高山市	19	H11. 9. 23	多数の文化財や社寺に恵まれ、西国33ヶ所観音巡りも楽しめる神秘的な場所
	みやまの森	山県市	17	H11.10. 9	静寂な美山スギの木立の中での散策が楽しめる憩いの場
	せせらぎ街道四季の郷	高山市	482	H11.11. 3	四季折々に移り変わる景色、ブナの原生林や大倉の滝など自然を満喫できる憩いの場
	蘭丸ふるさとの森	可児市	21	H12. 4. 9	四季折々の花々が彩る、森蘭丸ゆかりの森
	城山さくらの森	揖斐郡揖斐川町	27	H12. 5. 20	舞い降りるさくらの花につつまれる美しい森
	ながら川ふれあいの森	岐阜市	220	H12.11. 1	都市近郊に広がる、ゆとりふれあいの拠点
	日和田高原望岳の森	高山市	18	H13. 1. 18	雄大な御嶽山、乗鞍岳をバックに四季折々の自然を満喫
	和良大月の森	郡上市	64	H14. 6. 14	広葉樹林帯を巡る散策道やキャンプなどで源流部ならではのすばらしい自然体験ができる憩いの場
	飛騨古川朝霧の森	飛騨市	32	H17.10.13	自然体験と桃やリンゴの花が咲き誇る果樹園を満喫
	乙女溪谷の森	中津川市	436	H18. 4. 18	登山道・二の谷ルートは水と緑がおりなす渓谷美を満喫
	白雲山やすらぎの森	郡上市	32	H18. 4. 29	観音堂遺跡や三十三観音参りで自然の中で歴史を満喫
小計		2,968			
総計		8,195.57			

[資料] 中部森林管理局及び県森林保全課調べ

[注] 令和4年3月末日現在である。

県民休養林(いこいの森、めい想の森、望郷の森)、岐阜県青少年の森及び岐阜県21世紀の森は、H18.4.1に廃止。

## 18. 鳥獣保護及び狩猟

### (1) 狩猟者登録証交付状況

単位：件数(件)

年度・現地機関	総数	網 猟	わな猟	第1種銃猟 (銃)	第2種銃猟 (空気銃)
平成29年度	3,676	60	1,877	1,605	134
平成30年度	3,626	55	1,896	1,539	136
令和元年度	53	53	—	—	—
令和2年度	3,210	47	1,807	1,252	104
令和3年度	3,367	57	1,877	1,320	113
本庁(県外分)	283	1	43	232	7
岐阜地域環境室	414	14	214	167	19
西濃県事務所	227	17	135	72	3
揖斐県事務所	163	2	113	44	4
可茂県事務所	451	6	282	142	21
中濃県事務所	519	7	311	186	15
東濃県事務所	149	3	89	47	10
恵那県事務所	516	3	320	173	20
飛騨県事務所	645	4	370	257	14

〔資料〕 県環境生活政策課調べ

〔注〕 令和元年度は、県全域において網猟以外による狩猟を制限した。

統計項目の見直しにより、令和元年度から狩猟者登録証の交付件数のみとした。

### (2) 狩猟で捕獲された鳥獣

年度	鳥 類 (羽)										
	合計	キジ	ヤマドリ	ゴイサギ	コジュケイ	カモ類	シギ類	キジバト	カラス	スズメ	その他
平成29年度	8,015	333	410	1	57	2,072	9	1,073	116	1,355	2,589
平成30年度	5,227	578	240	—	27	2,045	2	578	95	469	1,193
令和元年度	205	—	—	—	—	157	—	—	1	47	—
令和2年度	6,173	244	348	3	20	2,900	—	559	70	901	1,128
令和3年度	6,312	180	190	3	21	3,406	7	665	44	283	1,513

合計	獣 類 (頭)										
	クマ	イノシシ	ニホンジカ (オス)	ニホンジカ (メス)	ニホンジカ (性別不明)	タヌキ	キツネ	ノウサギ	オスイタチ	テン	その他
10,407	60	5,056	2,309	2,844	—	24	6	13	2	11	82
6,330	53	2,114	1,964	2,147	4	9	4	15	1	3	16
—	—	—	—	—	—	—	—	—	—	—	—
8,392	20	1,948	3,178	3,120	26	27	2	16	1	—	54
8,897	55	1,970	3,095	3,680	21	15	6	—	2	—	53

〔資料〕 県環境生活政策課調べ

〔注〕 令和元年度は、県全域において網猟以外による狩猟を制限した。

(3) 被害防止目的で捕獲された鳥獣・カモシカ等個体数調整

年度	被害防止目的で捕獲された主な鳥類(羽)						
	ゴイサギ	キジバト	カラス	スズメ	ドバト	カモ類	ヒヨドリ
平成 29 年度	—	3	2,853	186	456	19	84
平成 30 年度	—	7	2,983	30	822	3	109
令和 元 年度	—	9	2,470	174	434	2	59
令和 2 年度	—	2	2,797	390	291	2	64
令和 3 年度	—	19	2,303	498	232	4	45

被害防止目的で捕獲された主な獣類(頭)								
クマ	イノシシ	ニホンジカ (オス)	ニホンジカ (メス)	ニホンジカ (性別不明)	ノウサギ	ノイヌ	ノネコ	サル
194	7,052	2,953	4,397	—	—	—	—	1,296
166	8,310	2,354	2,956	—	—	—	—	1,314
490	3,581	2,610	3,083	412	—	—	—	1,513
359	2,368	3,412	3,956	18	—	—	—	1,489
151	2,767	2,683	3,229	23	—	—	—	786

個体数調整目的で捕獲された獣類(頭)				
イノシシ	ニホンジカ (オス)	ニホンジカ (メス)	ニホンジカ (性別不明)	カモシカ
—	2,368	2,957	—	204
—	2,075	2,156	190	193
720	683	968	3,222	132
—	2,869	3,066	—	127
—	3,100	3,521	6	128

[資料] 県環境生活政策課調べ

(4) 鳥獣保護区等一覧

①鳥獣保護区

単位：面積(ha)

名 称	所 在 地	指 定 区 分	面 積		指 定 期 間
			鳥獣保護区	特別保護地区	
樺洞畜産センター周辺	岐阜市	森林鳥獣生息地	115		H30.11.1～R10.10.31
上会津	郡上市	森林鳥獣生息地	720		H30.11.1～R10.10.31
大杉	郡上市	森林鳥獣生息地	400		H30.11.1～R10.10.31
喜多緑地	多治見市	身近な鳥獣生息地	29		H30.11.1～R10.10.31
富士見台	中津川市	森林鳥獣生息地	125		H30.11.1～R10.10.31
段・位山	高山市	森林鳥獣生息地	313		H30.11.1～R10.10.31
安国寺	高山市	森林鳥獣生息地	116		H30.11.1～R10.10.31
歩み山	高山市	森林鳥獣生息地	400		H30.11.1～R10.10.31
金木戸	高山市	森林鳥獣生息地	3,534		H30.11.1～R10.10.31
白山(国指定)	大野郡白川村	大規模生息地	12,103		H30.11.1～R10.10.31
信貴山	下呂市	森林鳥獣生息地	350		H30.11.1～R10.10.31
中合	下呂市	森林鳥獣生息地	537		H30.11.1～R10.10.31
金山湖	下呂市	集団渡来地	525		H30.11.1～R10.10.31
二十一世紀の森	関市	森林鳥獣生息地	132		R1.11.1～R11.10.31
大栃北部	郡上市	森林鳥獣生息地	780		R1.11.1～R11.10.31
かさはら潮見の森	多治見市	身近な鳥獣生息地	139		R1.11.1～R11.10.31
阿多野郷	高山市	森林鳥獣生息地	281		R1.11.1～R11.10.31
横山	飛騨市	森林鳥獣生息地	67	67	R1.11.1～R11.10.31
南飛騨健康増進センター	下呂市	森林鳥獣生息地	250		R1.11.1～R11.10.31
みやまの森	山県市	森林鳥獣生息地	21		R2.11.1～R12.10.31
安桜山	関市	身近な鳥獣生息地	70	29	R2.11.1～R12.10.31
迫間	関市	森林鳥獣生息地	155		R2.11.1～R12.10.31
稲成	郡上市	森林鳥獣生息地	294		R2.11.1～R12.10.31
宇枯	加茂郡白川町	森林鳥獣生息地	110		R2.11.1～R12.10.31
下山	加茂郡白川町	森林鳥獣生息地	269		R2.11.1～R12.10.31
東町	多治見市	身近な鳥獣生息地	39		R2.11.1～R12.10.31
阿木川	中津川市、恵那市	森林鳥獣生息地	1,935		R2.11.1～R12.10.31
三合谷	飛騨市	森林鳥獣生息地	788		R2.11.1～R12.10.31
七宗山	加茂郡七宗町	森林鳥獣生息地	391		R3.11.1～R13.10.31
旧潮南中学校	加茂郡八百津町	身近な鳥獣生息地	2		R3.11.1～R13.10.31
桐谷	関市	森林鳥獣生息地	620		R3.11.1～R13.10.31
日出雲	郡上市	森林鳥獣生息地	950		R3.11.1～R13.10.31
水沢上	郡上市	森林鳥獣生息地	602		R3.11.1～R13.10.31
夕森公園	中津川市	森林鳥獣生息地	651		R3.11.1～R13.10.31
恵那高原	恵那市	森林鳥獣生息地	695		R3.11.1～R13.10.31
笠置山	恵那市	身近な鳥獣生息地	335		R3.11.1～R13.10.31
金山谷	高山市	森林鳥獣生息地	621		R3.11.1～R13.10.31
長良川	岐阜市	集団渡来地	776	72	H24.11.1～R4.10.31
百年公園	関市	身近な鳥獣生息地	100	100	H24.11.1～R4.10.31
釜戸	瑞浪市	森林鳥獣生息地	377		H24.11.1～R4.10.31
土岐	土岐市	身近な鳥獣生息地	1,157	104	H24.11.1～R4.10.31
上矢作大船山	恵那市	森林鳥獣生息地	380		H24.11.1～R4.10.31
日影平	高山市	森林鳥獣生息地	470		H24.11.1～R4.10.31
松倉	高山市	森林鳥獣生息地	510		H24.11.1～R4.10.31
であいの森	高山市	身近な鳥獣生息地	40		H24.11.1～R4.10.31
岩瀬	高山市	森林鳥獣生息地	326		H24.11.1～R4.10.31
野麦	高山市	森林鳥獣生息地	224		H24.11.1～R4.10.31
下親田	加茂郡東白川村	森林鳥獣生息地	215	20	H25.11.1～R5.10.31
南山	可児郡御嵩町	希少鳥獣生息地	480		H25.11.1～R5.10.31
御嶽	高山市、下呂市	森林鳥獣生息地	1,432		H25.11.1～R5.10.31
白川郷合掌造り民家園	大野郡白川村	身近な鳥獣生息地	43		H25.11.1～R5.10.31
有道	高山市	希少鳥獣生息地	347		H25.11.1～R5.10.31
金華山	岐阜市	森林鳥獣生息地	500	198	H26.11.1～R6.10.31

〔資料〕 県環境生活政策課調べ

〔注〕 面積欄の特別保護地区面積は、鳥獣保護区面積の内数である。

①鳥獣保護区（続き）

単位：面積（ha）

名 称	所 在 地	指 定 区 分	面 積		指 定 期 間
			鳥獣保護区	特別保護地区	
鳥羽川	山県市	集団渡来地	5		H26.11. 1～R6.10.31
舟伏山	山県市	森林鳥獣生息地	104		H26.11. 1～R6.10.31
船附	大垣市、海津市、安八郡輪之内町、養老郡養老町	集団渡来地	480		H26.11. 1～R6.10.31
水嶺湖	大垣市	身近な鳥獣生息地	67		H26.11. 1～R6.10.31
笹平	加茂郡白川町	身近な鳥獣生息地	41		H26.11. 1～R6.10.31
納古山	加茂郡川辺町	森林鳥獣生息地	180		H26.11. 1～R6.10.31
松野	瑞浪市、可児郡御嵩町	森林鳥獣生息地	680	72	H26.11. 1～R6.10.31
恵那峡	中津川市、恵那市	森林鳥獣生息地	1,383	110	H26.11. 1～R6.10.31
付知中央南	中津川市	森林鳥獣生息地	345		H26.11. 1～R6.10.31
北ノ俣	飛騨市	森林鳥獣生息地	1,260	110	H26.11. 1～R6.10.31
五色ヶ原	高山市	森林鳥獣生息地	3,534		H26.11. 1～R6.10.31
北アルプス（国指定）	高山市	希少鳥獣生息地	8,443	2,510	H26.11. 1～R6.10.31
緑の文化公園	海津市	森林鳥獣生息地	165		H27.11. 1～R7.10.31
養老	養老郡養老町	森林鳥獣生息地	514	122	H27.11. 1～R7.10.31
旧関ヶ原青少年自然の家	不破郡関ヶ原町	森林鳥獣生息地	546		H27.11. 1～R7.10.31
日本ライン	美濃加茂市、可児市、加茂郡坂祝町、川辺町、八百津町、可児郡御嵩町	森林鳥獣生息地	5,489		H27.11. 1～R7.10.31
池田	多治見市	希少鳥獣生息地	145		H27.11. 1～R7.10.31
根ノ上	中津川市、恵那市	森林鳥獣生息地	620		H27.11. 1～R7.10.31
福岡中学校	中津川市	身近な鳥獣生息地	17	17	H27.11. 1～R7.10.31
千光寺	高山市	森林鳥獣生息地	302	38	H27.11. 1～R7.10.31
舟山	高山市	森林鳥獣生息地	406		H27.11. 1～R7.10.31
岐阜大学演習林	下呂市	森林鳥獣生息地	554		H27.11. 1～R7.10.31
大河原	本巣市	森林鳥獣生息地	656		H28.11. 1～R8.10.31
上大須	本巣市	森林鳥獣生息地	1,354		H28.11. 1～R8.10.31
滝ヶ洞	加茂郡八百津町	森林鳥獣生息地	320		H28.11. 1～R8.10.31
鶴形山	美濃市	森林鳥獣生息地	237		H28.11. 1～R8.10.31
内脚洞	関市	森林鳥獣生息地	584		H28.11. 1～R8.10.31
猪の谷	中津川市	森林鳥獣生息地	298		H28.11. 1～R8.10.31
中野	高山市	森林鳥獣生息地	411		H28.11. 1～R8.10.31
神坂	高山市	森林鳥獣生息地	436		H28.11. 1～R8.10.31
大桑小学校	山県市	身近な鳥獣生息地	1		H29.11. 1～R9.10.31
伊自良川	山県市	集団渡来地	17		H29.11. 1～R9.10.31
釜ヶ谷	山県市	森林鳥獣生息地	694		H29.11. 1～R9.10.31
川尻	揖斐郡揖斐川町	森林鳥獣生息地	364	118	H29.11. 1～R9.10.31
小瀬見	関市	森林鳥獣生息地	226		H29.11. 1～R9.10.31
武芸川町	関市	森林鳥獣生息地	136		H29.11. 1～R9.10.31
高沢	関市	森林鳥獣生息地	38		H29.11. 1～R9.10.31
諸神	関市	森林鳥獣生息地	200		H29.11. 1～R9.10.31
初河	郡上市	森林鳥獣生息地	530	150	H29.11. 1～R9.10.31
ひるがの高原	郡上市	集団繁殖地	345	30	H29.11. 1～R9.10.31
宮奥	郡上市	森林鳥獣生息地	383		H29.11. 1～R9.10.31
奥山	郡上市	森林鳥獣生息地	410		H29.11. 1～R9.10.31
虎溪山	多治見市	身近な鳥獣生息地	560	41	H29.11. 1～R9.10.31
愛宕山	中津川市	身近な鳥獣生息地	1		H29.11. 1～R9.10.31
城山	恵那市	森林鳥獣生息地	347		H29.11. 1～R9.10.31
高山	高山市	森林鳥獣生息地	250		H29.11. 1～R9.10.31
猪之鼻	高山市	森林鳥獣生息地	1,835		H29.11. 1～R9.10.31
城山	高山市	身近な鳥獣生息地	24	24	H29.11. 1～R9.10.31
塩屋大谷	飛騨市	森林鳥獣生息地	436	122	H29.11. 1～R9.10.31
田ノ平	大野郡白川村	森林鳥獣生息地	1,104		H29.11. 1～R9.10.31
大川平	下呂市	森林鳥獣生息地	500		H29.11. 1～R9.10.31
黒石谷	下呂市	森林鳥獣生息地	509		H29.11. 1～R9.10.31
計	105箇所		75,327	4,054	

〔資料〕 県環境生活政策課調べ

②休猟区

単位：面積（ha）

名 称	所 在 地	面 積	指 定 期 間
石徹白	郡上市	950	R1.11. 1～R4.10.31
大日岳	郡上市	1,200	R1.11. 1～R4.10.31
西洞	郡上市	340	R3.11. 1～R6.10.31
芦倉・天狗山	郡上市	1,320	R3.11. 1～R6.10.31
計	4箇所	3,810	

〔資料〕 県環境生活政策課調べ

③特定猟具使用禁止区域

単位：面積(ha)

名 称	所 在 地	面 積	指 定 期 間
粥川	郡上市	175	H28. 11. 1～R8. 10. 31
上苜安中山	郡上市	14	H28. 11. 1～R8. 10. 31
赤池・杉原	郡上市	76	H28. 11. 1～R8. 10. 31
福野	郡上市	50	H28. 11. 1～R8. 10. 31
手賀野	中津川市	610	H28. 11. 1～R8. 10. 31
ふれあい牧場	中津川市	44	H28. 11. 1～R8. 10. 31
平柴	恵那市	86	H28. 11. 1～R8. 10. 31
西忍	飛騨市	90	H28. 11. 1～R8. 10. 31
向野	下呂市	38	H28. 11. 1～R8. 10. 31
大萱	中津川市	71	H29. 11. 1～R9. 10. 31
大滝	不破郡垂井町	80	H29. 11. 1～R9. 10. 31
楡俣	安八郡輪之内町	25	H29. 11. 1～R9. 10. 31
北方	揖斐郡揖斐川町	157	H29. 11. 1～R9. 10. 31
池田町東・八幡地区	揖斐郡池田町	879	H29. 11. 1～R9. 10. 31
稲辺	美濃加茂市	64	H29. 11. 1～R9. 10. 31
大森	可児市	470	H29. 11. 1～R9. 10. 31
大矢元	郡上市	79	H29. 11. 1～R9. 10. 31
寺河戸	瑞浪市	39	H29. 11. 1～R9. 10. 31
西山	中津川市	335	H29. 11. 1～R9. 10. 31
恵那後田	恵那市	40	H29. 11. 1～R9. 10. 31
串原ペルグラヒアリゾート	恵那市	141	H29. 11. 1～R9. 10. 31
武並	恵那市	834	H29. 11. 1～R9. 10. 31
久々野	高山市	106	H29. 11. 1～R9. 10. 31
平湯	高山市	470	H29. 11. 1～R9. 10. 31
脇谷	飛騨市	543	H29. 11. 1～R9. 10. 31
山田湖	飛騨市	87	H29. 11. 1～R9. 10. 31
長良川北部	岐阜市	5,593	H30. 11. 1～R10. 10. 31
本巢南部	本巢市	3,142	H30. 11. 1～R10. 10. 31
各務原市中南部	各務原市	6,711	H30. 11. 1～R10. 10. 31
こぎろ池	海津市	12	H30. 11. 1～R10. 10. 31
南ノ池	海津市	4	H30. 11. 1～R10. 10. 31
藤古川水源池	不破郡関ヶ原町	3	H30. 11. 1～R10. 10. 31
明神の森	不破郡関ヶ原町	337	H30. 11. 1～R10. 10. 31
大野北部	揖斐郡大野町	1,638	H30. 11. 1～R10. 10. 31
中島	美濃市	52	H30. 11. 1～R10. 10. 31
千旦林・茄子川	中津川市	580	H30. 11. 1～R10. 10. 31
夕立山	恵那市	291	H30. 11. 1～R10. 10. 31
下手向	恵那市	407	H30. 11. 1～R10. 10. 31
岐阜県畜産研究所	高山市	47	H30. 11. 1～R10. 10. 31
桜野	高山市	165	H30. 11. 1～R10. 10. 31
三川	高山市	8	H30. 11. 1～R10. 10. 31
瑞穂市東部	瑞穂市	1,430	R1. 11. 1～R11. 10. 31
南濃町中部	海津市	150	R1. 11. 1～R11. 10. 31
戸海	不破郡垂井町	12	R1. 11. 1～R11. 10. 31
久々利	可児市	800	R1. 11. 1～R11. 10. 31
川辺	加茂郡川辺町	705	R1. 11. 1～R11. 10. 31
白鳥	郡上市	65	R1. 11. 1～R11. 10. 31
土岐津	土岐市	411	R1. 11. 1～R11. 10. 31
夜明けの森	中津川市	471	R1. 11. 1～R11. 10. 31
上並松	中津川市	140	R1. 11. 1～R11. 10. 31
岩屋堂	中津川市	21	R1. 11. 1～R11. 10. 31
木曾川西	恵那市	108	R1. 11. 1～R11. 10. 31
新穂高	高山市	589	R1. 11. 1～R11. 10. 31
羽島市	羽島市	4,760	R2. 11. 1～R12. 10. 31
長良川南部	岐阜市、羽島市、羽島郡笠松町、岐南町	7,090	R2. 11. 1～R12. 10. 31
長良川東部	岐阜市、各務原市	2,303	R2. 11. 1～R12. 10. 31
津屋川	海津市	80	R2. 11. 1～R12. 10. 31
揖斐高原	揖斐郡揖斐川町	85	R2. 11. 1～R12. 10. 31
横蔵寺裏山	揖斐郡揖斐川町	134	R2. 11. 1～R12. 10. 31
池田の森	揖斐郡池田町	230	R2. 11. 1～R12. 10. 31
小金田、倉知内津保川流域	関市	35	R2. 11. 1～R12. 10. 31
下田	加茂郡八百津町	280	R2. 11. 1～R12. 10. 31
八幡城山	郡上市	122	R2. 11. 1～R12. 10. 31
松の木	養老郡養老町	11	R3. 11. 1～R13. 10. 31
南宮山	不破郡垂井町	53	R3. 11. 1～R13. 10. 31
やすらぎの森	可児市	15	R3. 11. 1～R13. 10. 31
富野	関市	185	R3. 11. 1～R13. 10. 31
古城山	美濃市	225	R3. 11. 1～R13. 10. 31
中山	美濃市	68	R3. 11. 1～R13. 10. 31

〔資料〕 県環境生活政策課調べ



③特定猟具使用禁止区域（続き）

単位：面積（ha）

名 称	所 在 地	面 積	指 定 期 間
脇之島	多治見市	660	R3.11. 1～R13.10.31
河合	土岐市	75	R3.11. 1～R13.10.31
稲荷山	中津川市	76	R3.11. 1～R13.10.31
椈の湖	中津川市	21	R3.11. 1～R13.10.31
大正村明智の森	恵那市	78	R3.11. 1～R13.10.31
飛騨古川	飛騨市	758	R3.11. 1～R13.10.31
流葉	飛騨市	435	R3.11. 1～R13.10.31
川原・中瀬	下呂市	85	R3.11. 1～R13.10.31
岐阜ファミリーパーク	岐阜市	230	H24.11. 1～R4.10.31
武儀川	山県市	220	H24.11. 1～R4.10.31
大江川・前川・森下	海津市	107	H24.11. 1～R4.10.31
祖父江	養老郡養老町	30	H24.11. 1～R4.10.31
滝田	加茂郡富加町	40	H24.11. 1～R4.10.31
真名田	可児郡御嵩町	139	H24.11. 1～R4.10.31
帷子	可児市	350	H24.11. 1～R4.10.31
矢戸	可児市	200	H24.11. 1～R4.10.31
浅間	可児市	240	H24.11. 1～R4.10.31
坊地	関市	178	H24.11. 1～R4.10.31
保戸島	岐阜市、関市	195	H24.11. 1～R4.10.31
中池北	関市	224	H24.11. 1～R4.10.31
池田南	多治見市	552	H24.11. 1～R4.10.31
中津川	中津川市	1,037	H24.11. 1～R4.10.31
福岡広恵寺	中津川市	1	H24.11. 1～R4.10.31
恵那	恵那市	1,394	H24.11. 1～R4.10.31
奥矢作湖	恵那市	166	H24.11. 1～R4.10.31
上矢作木ノ実	恵那市	213	H24.11. 1～R4.10.31
高山西	高山市	1,061	H24.11. 1～R4.10.31
高山東	高山市	1,664	H24.11. 1～R4.10.31
船津	飛騨市	199	H24.11. 1～R4.10.31
飛騨金山の森	下呂市	54	H24.11. 1～R4.10.31
平井	大垣市、不破郡関ヶ原町	313	H25.11. 1～R5.10.31
北方町	本巣郡北方町	517	H25.11. 1～R5.10.31
伊自良	山県市	297	H25.11. 1～R5.10.31
椿野	山県市	170	H25.11. 1～R5.10.31
若人の丘	土岐市	620	H25.11. 1～R5.10.31
中垣外	中津川市	316	H25.11. 1～R5.10.31
中野方	恵那市	102	H25.11. 1～R5.10.31
蛭川西	中津川市	154	H25.11. 1～R5.10.31
中川原キャンプ場	下呂市	2	H25.11. 1～R5.10.31
東上田ダム湖	下呂市	26	H25.11. 1～R5.10.31
京ヶ洞	山県市	70	H26.11. 1～R6.10.31
池辺	養老郡養老町	103	H26.11. 1～R6.10.31
広見	可児市	516	H26.11. 1～R6.10.31
坂戸	可児市	54	H26.11. 1～R6.10.31
梨割山	富加町	610	H26.11. 1～R6.10.31
八幡・高野・大矢田	美濃市、関市	137	H26.11. 1～R6.10.31
市場紋原	関市	49	H26.11. 1～R6.10.31
蛭川東	中津川市	136	H26.11. 1～R6.10.31
分根	恵那市	130	H26.11. 1～R6.10.31
明智西山	恵那市	667	H26.11. 1～R6.10.31
初矢	下呂市	80	H26.11. 1～R6.10.31
金山中学校	下呂市	80	H26.11. 1～R6.10.31
太郎丸	岐阜市	68	H27.11. 1～R7.10.31
瑞穂市西南部	瑞穂市	1,165	H27.11. 1～R7.10.31
呂久	瑞穂市	21	H27.11. 1～R7.10.31
赤坂	大垣市	875	H27.11. 1～R7.10.31
大垣中北部	大垣市	4,413	H27.11. 1～R7.10.31
木曾三川下流	海津市	1,250	H27.11. 1～R7.10.31
みのかも健康の森	美濃加茂市	191	H27.11. 1～R7.10.31
田原	関市	718	H27.11. 1～R7.10.31
中池	関市	21	H27.11. 1～R7.10.31
横越	美濃市	183	H27.11. 1～R7.10.31
テクノパーク	美濃市	128	H27.11. 1～R7.10.31
中ノ棚	郡上市	123	H27.11. 1～R7.10.31
西和良小学校	郡上市	26	H27.11. 1～R7.10.31
深山の森	多治見市	20	H27.11. 1～R7.10.31
加子母	中津川市	84	H27.11. 1～R7.10.31
宮川	高山市	325	H27.11. 1～R7.10.31
敷河	飛騨市	530	H27.11. 1～R7.10.31
飛騨川公園	下呂市	76	H27.11. 1～R7.10.31
計	139箇所	71,219	

〔資料〕 県環境生活政策課調べ

④指定猟法禁止区域（鉛製散弾の使用禁止）

単位：面積(ha)

名 称	所 在 地	面 積	指 定 期 間
東海大橋上流部	海津市	182	H16.11.1～
馬飼大橋・南濃大橋下流部	羽島市、海津市	216	H16.11.1～
長良川橋下流部	羽島市、海津市、安八郡安八町、輪之内町	261	H17.11.1～
計	3箇所	659	

〔資料〕 県環境生活政策課調べ

⑤猟区

単位：面積(ha)

名 称	所 在 地	面 積	指 定 期 間
—	—	—	—
計	0箇所	0	

〔資料〕 県環境生活政策課調べ

## 19. 水源地域

### (1) 指定箇所数・指定面積一覧表

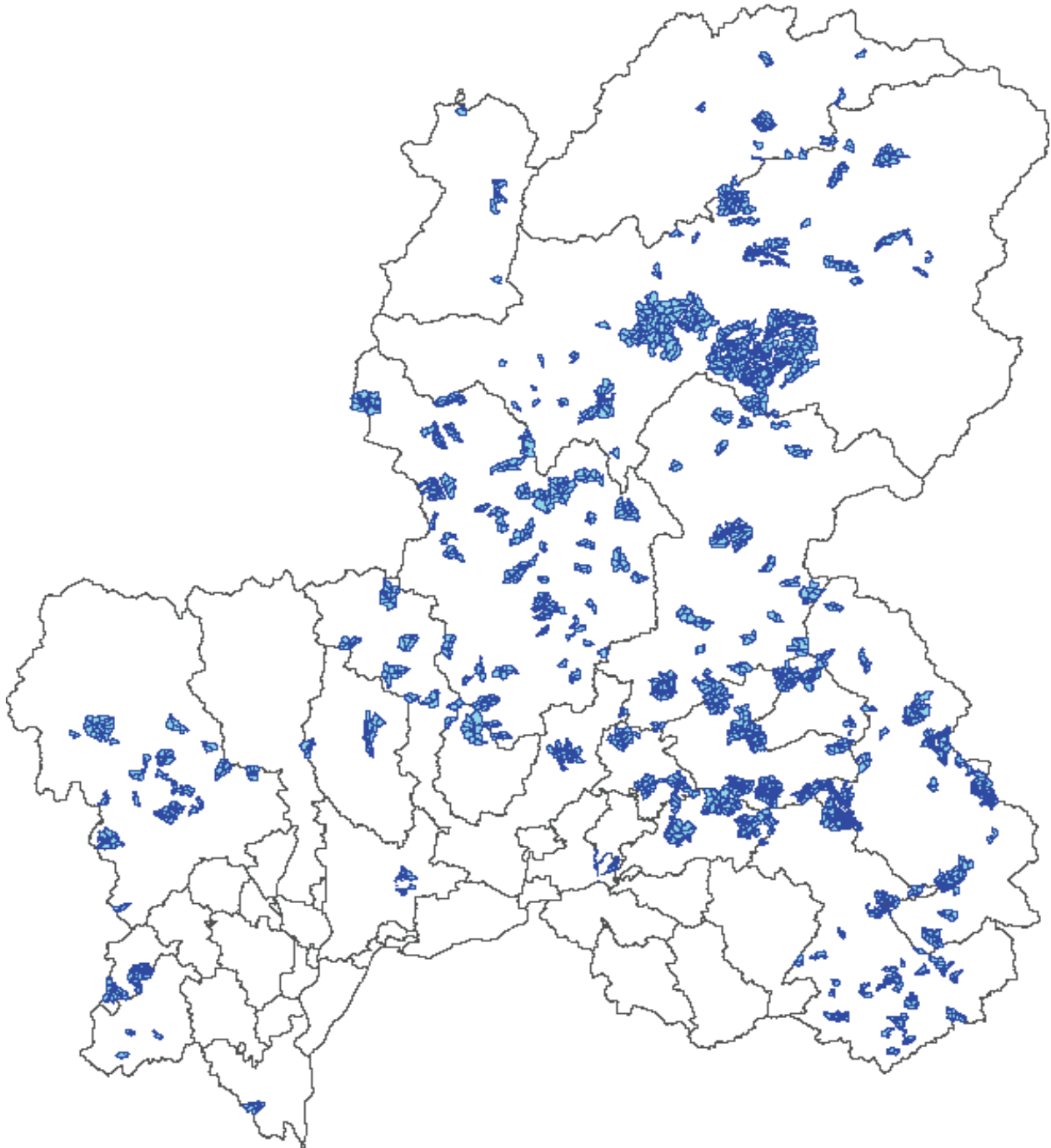
市町村名	指定箇所数				指定面積 (ha)
	上水道	簡易水道	小規模 水道施設	計	
岐 阜 市	2	-	-	2	239.56
大 垣 市	-	4	-	4	693.10
高 山 市	43	-	-	43	18,280.75
関 市	10	-	-	10	2,872.66
中 津 川 市	32	-	-	32	6,368.69
美 濃 市	2	-	-	2	894.61
瑞 浪 市	-	-	-	-	(13.48)※
恵 那 市	25	-	-	25	3,148.46
美 濃 加 茂 市	1	-	-	1	140.72
山 県 市	3	-	-	3	863.94
飛 騨 市	15	-	-	15	1,227.61
郡 上 市	53	-	-	53	11,504.05
下 呂 市	2	21	2	25	5,602.27
海 津 市	1	-	-	1	202.95
関 ヶ 原 町	1	-	-	1	494.03
揖 斐 川 町	-	18	3	21	4,227.73
川 辺 町	-	-	-	-	(20.38)※
七 宗 町	-	8	-	8	1,642.81
八 百 津 町	4	-	1	5	2,747.41
白 川 町	-	8	-	8	4,926.77
東 白 川 村	-	2	-	2	535.95
白 川 村	-	3	-	3	535.72
<b>市 町 村 計</b>	<b>194</b>	<b>64</b>	<b>6</b>	<b>264</b>	<b>67,149.79</b>

〔資料〕 県森林保全課調べ

〔注〕 瑞浪市と川辺町の指定面積は、それぞれ取水箇所がある恵那市と美濃加茂市の指定面積にカウントしており、()の数値は内数の面積を示す。

(2) 水源地域の指定状況

凡例
水源地域



# 附 属 资 料

# 附 1 森林研究所及び生活技術研究所研究業績

## (1) 森林研究所

発刊年	研究発表者	試験・研究テーマ	報告書
2021	渡邊・茂木 他	ヒノキ実生コンテナ苗の4年間の成長と下刈り年数短縮の可能性	日本森林学会誌 103 3 (p232-236)
〃	渡邊 他	シンポジウム「森林の中で放射性セシウムはどう動いているか?—研究者が詳しく解説します」の開催	森林立地 63 1(p13-16)
〃	渡邊・茂木 他	ササ地における下刈りの省力がヒノキ植栽木の成長に及ぼす影響	中部森林研究 69 (p17-20)
〃	大洞・渡邊・久田	27年生カツラ人工林で実施した間伐の効果	中部森林研究 69 (p33-34)
〃	國枝・久田 他	高時間分解能衛星画像を用いた正規化植生指数による伐採箇所および森林被害箇所の抽出について	中部森林研究 69 (p61-62)
〃	土肥・田中 他	断面の大きな製材品の弱減圧乾燥技術の開発	木材工業 76 11(p468-471)
〃	白田・和多田 他	腐朽4年のヒノキ根の腐朽の進行と強度低下	九州森林研究 74(p51-53)
〃	白田・和多田 他	林道の災害時代替路機能の定量化—道路ネットワークトポロジーの観点からの評価—	森林利用学会誌 37 (p27-38)
2022	大橋・片桐	横打撃共振法によるヒノキ根株心材腐朽被害の非破壊診断の試み	岐阜県森林研究所研究報告 51 (p1-5)
〃	土肥・田中	番玉指定しない丸太から製材した心去りスギ平角材の曲げ強度事例	岐阜県森林研究所研究報告 51 (p7-9)
〃	上辻 他	新規特産品種の育成に向けたターゲット遺伝子の調査研究—サルナシ果実の成熟過程におけるアクチニジンの変動—	岐阜県森林研究所研究報告 51 (p11-17)
〃	渡邊	列状間伐を行ったヒノキ林においてシカの採食圧は下層植生や表土流亡に影響するか?	ぎふ森林研情報 91 (p1-2)
〃	茂木	組織培養による中将姫誓願ザクラの後継樹育成	ぎふ森林研情報 91 (p3-4)
〃	和多田	締固める機械によって盛土の硬さは変わるのか	ぎふ森林研情報 91 (p5-6)
〃	上辻	アミラーゼによるマイタケ増収技術の開発について	ぎふ森林研情報 91 (p7-8)
〃	水谷	感染苗木の植栽や発生地土壌の埋設による国産トリュフの栽培化を目指して	ぎふ森林研情報 91 (p9-10)
〃	田中	ヒノキ心去り正角重ね材エレメントの製材方法の違いによる強度性能	公立林業試験研究機関 研究成果集 (p39-40)
〃	土肥・田中	県産大径材のA材利用の拡大に向けた製品・技術開発	令和3年度森林研究所業務報告 (p1-2)
〃	上辻・水谷 他	気候変動等に対応するためのキノコ生産管理技術の開発	令和3年度森林研究所業務報告 (p3-4)
〃	渡邊・茂木・久田	美濃産コウゾの高品質化のための栽培・管理技術の開発	令和3年度森林研究所業務報告 (p5)
〃	渡邊・茂木・宇敷・久田 他	成長の早い苗木を用いた低コスト初期保育スケジュールの検討	令和3年度森林研究所業務報告 (p6-7)
〃	渡邊・久田・宇敷・片桐	針葉樹人工林の混交林化技術の開発	令和3年度森林研究所業務報告 (p8)

森林研究所（続き）

発刊年	研究発表者	試験・研究テーマ	報告書
2022	田中・土肥	中小製材工場向け接着重ね梁の製造に向けた接着性に関する研究	令和3年度森林研究所業務報告（p9）
〃	和多田・白田	林地保全に配慮した森林作業道保全手法の研究	令和3年度森林研究所業務報告（p10）
〃	片桐・大橋	ヒノキ根株心腐れ病の病原菌の解明と植栽木への感染リスクの評価	令和3年度森林研究所業務報告（p11）
〃	宇敷・片桐・大橋	ドローンを活用した省力的なシカ対策に関する研究	令和3年度森林研究所業務報告（p12）
	大橋・片桐	キノコバエ類の物理的防除技術の開発	令和3年度森林研究所業務報告（p13）
〃	白田・和多田	山地災害リスクと地形特性を考慮した森林整備計画の研究	令和3年度森林研究所業務報告（p14）
〃	久田・渡邊・片桐	森林管理のための高精度情報の活用技術の開発	令和3年度森林研究所業務報告（p15-18）
〃	白田・和多田	樹木根系の分布特性の多様性を考慮した防災林配置技術の開発	令和3年度森林研究所業務報告（p19）
〃	茂木・渡邊	成長に優れた苗木を活用した施業モデルの開発	令和3年度森林研究所業務報告（p20）
〃	土肥・田中	用途に応じた木材製品を安定供給するための大径材の加工・利用技術の開発	令和3年度森林研究所業務報告（p21）
〃	久田	東アジア酸性雨モニタリングネットワーク 酸性雨モニタリング（土壌・植生）調査	令和3年度森林研究所業務報告（p22）
〃	上辻・水谷	特用林産物研修等事業	令和3年度森林研究所業務報告（p23）
〃	久田	水源林効果検証モデル事業	令和3年度森林研究所業務報告（p24-25）
〃	片桐・宇敷	県営林を活用した長伐期・非皆伐施業の調査研究	令和3年度森林研究所業務報告（p26）

[資料] 県森林研究所調べ

(2) 生活技術研究所

発刊年次	研究発表者	試験・研究テーマ	報告書
2022	石原、三井	家具用曲げ木の製造現場におけるスマート化 (第5報) 引張割れの防止	生活技術研究所研究報告, No. 24, 2022
〃	山口、藤巻	木材の質感を伝達する製品提案手法の開発と家具 製品への応用 (第2報) 3D スキャンとリバースエ ンジニアリングによる実製品の 3DCG 作成の事例研 究	生活技術研究所研究報告, No. 24, 2022
〃	山口、藤巻	木材の質感を伝達する製品提案手法の開発と家具 製品への応用 (第3報) 3D モデルの粗雑さと視覚 的な違和感の関係	生活技術研究所研究報告, No. 24, 2022
〃	成瀬	伝統技法と CNC 加工による新たな家具製造手法の 確立 (第1報) 新たな家具設計手法の提案	生活技術研究所研究報告, No. 24, 2022
〃	山口、藤巻、関、宮川、 吉田	介護ニーズに基づくポジショニング用品の開発 (第3報) 寝返り動作時におけるマットレス沈み 込み量の計測	生活技術研究所研究報告, No. 24, 2022
〃	関、宮川、藤巻、山口	介護ニーズに基づくポジショニング用品の開発 (第4報)	生活技術研究所研究報告, No. 24, 2022
〃	伊藤	木材乾燥における芳香蒸留水の有用成分利用 (第2報) ヒノキ芳香蒸留水抽出物の抗かび活性	生活技術研究所研究報告, No. 24, 2022
〃	藤巻、山口、吉田	木材の触覚特性の数値化と手触り感に関する指針 の提案 (第3報) 木材の触感評価に関する物理指 標の検討	生活技術研究所研究報告, No. 24, 2022
〃	藤巻、山口、山崎、吉田	木材の触覚特性の数値化と手触り感に関する指針 の提案 (第4報) 視覚情報が木材の触感および印 象評価に与える影響	生活技術研究所研究報告, No. 24, 2022
〃	森茂、生駒、山口、藤巻	家具製造現場におけるトレーサビリティ基盤技術 の開発 (第3報) 棚卸支援 Web アプリケーショ ンへの機械学習による画像認識の適用	生活技術研究所研究報告, No. 24, 2022
〃	村田、長谷川、沼澤、清家	国産早生樹種の用材利用に向けた材質・加工特性 の解明 (第3報) 国産早生樹種の利用用途の提案	生活技術研究所研究報告, No. 24, 2022
〃	三井	超撥水処理による木材の耐水性向上 (第2報) シランカップリング処理木材の耐候性	生活技術研究所研究報告, No. 24, 2022
〃	今西、沼澤、清家	幅はぎ板の反り変形抑制技術の開発に関する研究 (第2報) 年輪に着目した幅はぎ構成手法の妥当性 確認	生活技術研究所研究報告, No. 24, 2022
〃	森茂	家具製造現場におけるトレーサビリティ基盤技術 の開発 (第4報) Excel VBA を用いた生産現場の改 善事例	生活技術研究所研究報告, No. 24, 2022

[資料] 県生活技術研究所調べ



## 附2 森林研究所及び森林経営課の試験地・調査地の概況

育種・育苗

単位：面積(ha)

No	試験テーマ	試験地名	所在地	設定年月日	面積	樹種	所有別
1	精英樹系統種苗の遺伝特性及び地域環境適応性の検査	検定林 岐阜スギ 1号	郡上市明宝奥住	45. 6	1.5	スギ	財産区有林
2	〃	〃 〃 3号	中津川市加子母猪ノ谷	46. 5	1.5	〃	〃
3	〃	〃 〃 5号	揖斐郡揖斐川町日坂	47. 6	1.5	〃	私有林
4	〃	〃 〃 7号	郡上市和良町鹿倉	48. 5	1.5	〃	〃
5	〃	〃 〃 8号	高山市荘川町三谷	49. 3	1.5	〃	共有林
6	〃	〃 〃 10号	飛騨市河合町二ツ屋	49. 6	1.5	〃	私有林
7	〃	〃 〃 11号	高山市上宝町双六	〃	1.5	〃	〃
8	〃	〃 岐阜クロマツ 2号	多治見市月見町	49. 6	1.5	クロマツ	〃
9	〃	〃 〃 3号	土岐市泉町北山	50. 5	1.5	〃	市有地
10	〃	〃 岐阜スギ 13号	下呂市萩原町山之口	〃	1.5	スギ	財産区有林
11	〃	〃 〃 14号	恵那市串原南山	〃	1.5	〃	私有林
12	〃	〃 〃 15号	郡上市八幡町那比	51. 3	1.5	〃	〃
13	〃	〃 岐阜アカマツ 5号	高山市国府町宮地	50.11	1.5	アカマツ	〃
14	〃	〃 岐阜ヒノキ 1号	美濃市上河和南ヶ洞	51. 4	1.3	ヒノキ	〃
15	〃	〃 〃 2号	高山市朝日町甲	51. 5	1.7	〃	市有林
16	〃	〃 岐阜スギ 16号	本巣市根尾能郷	51. 6	1.5	スギ	私有林
17	〃	〃 〃 18号	下呂市小坂町落合	51. 4	1.5	〃	〃
18	〃	〃 岐阜ヒノキ 3号	加茂郡八百津町八百津	52. 3	1.5	ヒノキ	〃
19	〃	〃 岐阜スギ 21号	高山市清見町牧ヶ洞	52. 5	1.5	スギ	〃
20	〃	〃 岐阜ヒノキ 4号	下呂市金山町岩瀬	52.11	1.5	ヒノキ	〃
21	〃	〃 〃 5号	高山市国府町宮地	〃	1.5	〃	〃
22	〃	〃 〃 6号	揖斐郡揖斐川町西津汲	53. 5	1.5	〃	町有林
23	〃	〃 〃 7号	本巣市法林寺	53. 4	1.3	〃	私有林
24	〃	〃 〃 8号	郡上市和良町鹿倉	53. 5	1.5	〃	財産区有林
25	〃	〃 〃 9号	恵那市山岡町下手向	〃	1.5	〃	市有林

育種・育苗（続き）

単位：面積(ha)

No	試験テーマ	試験地名	所在地	設定年月日	面積	樹種	所有別
26	精英樹系統種苗の遺伝特性及び地域環境適応性の検査	検定林 岐阜ヒノキ 10号	中津川市福岡	53. 5	1.5	ヒノキ	財産区有林
27	〃	〃 〃 11号	高山市清見町牧ヶ洞	53. 6	1.7	〃	私有林
28	〃	〃 〃 12号	山県市長滝	54. 5	1.5	〃	〃
29	〃	〃 〃 13号	揖斐郡揖斐川町上野	55. 5	1.5	〃	公社有林
30	〃	〃 〃 14号	郡上市美並町大原	〃	1.5	〃	財産区有林
31	〃	〃 〃 15号	恵那市上矢作町乙ヶ沢	55. 4	1.5	〃	市有林
32	〃	〃 〃 16号	恵那市東野花無山	〃	1.5	〃	私有林
33	〃	〃 〃 17号	下呂市火打	55. 5	1.5	〃	公社有林
34	〃	〃 〃 18号	高山市一之宮町梨ノ木平	〃	1.5	〃	市有林
35	〃	〃 岐阜スギ 22号	揖斐郡揖斐川町坂内新穂	56. 7	1.5	スギ	〃
36	気象害抵抗性系統種苗の遺伝的特性及び地域の環境適応性の検定	〃 耐凍岐阜ヒノキ 1号	下呂市小坂町落合	61. 6	1.0	ヒノキ	〃
37	〃	〃 耐雪岐阜スギ 1号	郡上市白鳥町二日町	62. 6	1.0	スギ	私有林
38	〃	〃 耐凍岐阜ヒノキ 3号	中津川市加子母南桑原	63. 5	1.0	ヒノキ	〃
39	〃	〃 〃 4号	大垣市上石津町奥	H1. 5	1.0	〃	財産区有林
40	〃	〃 耐雪岐阜スギ 2号	飛騨市宮川町種蔵	H2. 5	1.0	スギ	共有林
41	〃	〃 〃 3号	本巣市根尾越波	H3. 5	1.0	〃	公社有林
42	〃	〃 耐凍岐阜スギ 1号	飛騨市宮川町森安	H4. 6	1.0	〃	共有林
43	〃	〃 〃 2号	揖斐郡揖斐川町戸入	H5. 11	1.0	〃	町有林

## 育 林

単位：面積(ha)

No	試験テーマ	試験地名	所在地	設定年月日	面積	樹種	所有別
1	下呂実験林造成試験	スギ本数管理比較実験林	下呂市小川	39. 7	0.30	スギ	財産区有林
2	〃	育林技術比較実験林	〃	39. 4	0.12	〃	〃
3	〃	スギ品種適地域性実験林	〃	39. 3	0.98	〃	〃
4	〃	適地適木林実験林	〃	40. 4	0.30	スギ ヒノキ	〃
5	加工原木林育成技術試験 他	森林文化アカデミー演習林	美濃市曾代	46. 3	33.15	ケヤキ イヌエンジュ他	県有林
6	間伐方法による複層林誘導試験	複層林誘導試験地	中津川市福岡ニッ森	58. 8	2.00	スギ	市有林
7	広葉樹の育成に関する総合試験	荘川広葉樹総合試験林	高山市荘川町六厩	59. 4	13.07	ミズナラ コナラ他	〃
8	スギ・ヒノキの長伐期施業	長伐期試験地	美濃市洲原	H1. 7	0.22	ヒノキ スギ	会社有林
9	〃	〃	郡上市美並町高砂	H1.12	0.14	ヒノキ	財産区有林
10	〃	〃	〃 八幡町川戸洞	H4. 3	0.11	スギ	私有林
11	広葉樹林の密度管理に関する研究	広葉樹二次林の除・間伐試験地	高山市清見町巢野俣	H8. 7	0.25	ミズナラ他	〃
12	間伐による水循環の変化の長期間モニタリング調査	水源林効果検証モデル事業地	加茂郡白川町佐見	H26.10	10.1	ヒノキ	県有林
13	県営林を活用した長伐期・非皆伐施業の調査研究	列状間伐による更新試験地	養老郡養老町養老公園	H27.5	0.06	〃	〃
14	低コストで手間のかからないニホンジカ採食防止技術の開発	食害防止試験地	郡上市大和町大間見	H28.6	0.55	スギ	私有林
15	〃	〃	多治見市富士見町	H30.3	0.25	ヒノキ	財産区有林
16	〃	〃	郡上市大和町島	H31.4	0.17	スギ	私有林
17	〃	〃	〃 白鳥町六ノ里	H31.4	0.17	〃	〃
18	早生樹導入指針策定に向けた試験	早生樹導入指針策定に向けた試験地	岐阜市山県岩	R1.11	0.50	コウヨクザン	〃

薬木・薬草展示林

単位：面積(ha)

No	試験テーマ	試験地名	所在地	設定年月日	面積	樹種	所有別
1	希少有用植物の増殖と林床栽培に関する研究	薬木・薬草展示林	下呂市萩原町四美	H16. 6	0.34	ヒノキ	県有地
2	植物ポリフェノール等の健康増進成分に関する研究	〃	〃	〃	〃	〃	〃
3	地域特産サンショウの優良苗の安定的生産管理技術に関する研究	〃	〃	〃	〃	〃	〃
4	希少有用植物の増殖と林床栽培に関する研究	〃	〃 羽根	〃	0.18	スギ ヒノキ	私有林

森林モニタリング

単位：面積(ha)

No	試験テーマ	試験地名	所在地	設定年月日	面積	樹種	所有別
1	酸性雨等森林被害モニタリング事業	酸性雨等森林被害モニタリング事業試験地	揖斐郡揖斐川町瑞岩寺	H2. 6	0.1	スギ ヒノキ	会社有林
2	〃	〃	美濃市古城山	H2. 5	0.1	ヒノキ	県有地
3	〃	〃	郡上市美並町高砂	H2. 5	0.1	〃	会社有林
4	〃	〃	加茂郡東白川村神土	H2. 6	0.1	〃	私有林
5	〃	〃	飛騨市神岡町寺林	H2. 5	0.1	スギ	市有林
6	〃	〃	高山市清見町夏廬	H2. 6	0.1	カラマツ	〃
7	〃	〃	下呂市下呂町小川	〃	0.1	ヒノキ	県森連有林
8	〃	〃	揖斐郡揖斐川町藤橋東横山	H3. 5	0.1	スギ	県有林
9	〃	〃	郡上市和良町鹿倉	H3. 6	0.1	〃	財産区有林
10	〃	〃	関市小屋名	〃	0.1	ヒノキ	県有地
11	〃	〃	大野郡白川村保木脇	〃	0.1	スギ	村有林
12	〃	〃	高山市朝日町青屋	〃	0.1	ヒノキ	国有林
13	〃	〃	山県市伊自良長滝	H4. 6	0.1	スギ等	会社有林
14	〃	〃	本巢市根尾大河原	〃	0.1	ブナ等	国有林
15	〃	〃	瑞浪市日吉町	〃	0.1	ヒノキ	財産区有林
16	〃	〃	飛騨市古川町畦畑	〃	0.1	スギ	市有林
17	〃	〃	高山市荘川町岩瀬	〃	0.1	コナラ	会社有林
18	〃	〃	関市武儀町中之保	H5. 6	0.1	ヒノキ	財産区有林
19	〃	〃	恵那市東野保古山	〃	0.1	〃	生産森林 組合有林
20	〃	〃	郡上市大和町古道	〃	0.1	スギ・ヒノキ	市有林
21	〃	〃	下呂市萩原町四美	〃	0.1	ヒノキ	〃
22	〃	〃	高山市丹生川町大沼	〃	0.1	スギ	〃
23	〃	〃	海津市南濃町駒野奥条入会	H6. 6	0.1	ヒノキ	財産区有林
24	〃	〃	揖斐郡揖斐川町藤橋門入	〃	0.1	スギ	会社有林
25	〃	〃	下呂市小坂町赤沼田	〃	0.1	ヒノキ	市有林
26	衰退森林健全化技術対策事業	衰退森林健全化技術対策事業試験地	美濃市古城山	H4. 12	0.32	〃	県有地

附3 森林・林業関係当初予算（一般会計）

単位：百万円

区分	合計	造林等森林整備費	治山費	自然保護費	林道費	林業生産流通対策費	森林組合等担い手対策費	試験研究及び普及指導等費	災害復旧費	その他
昭34	652	173	194	2	125	31	5	17	13	92
35	831	168	285	2	142	23	6	19	78	107
36	947	192	366	3	170	30	6	15	117	49
37	1,138	234	470	3	212	32	10	17	103	56
38	1,182	266	502	3	233	35	13	20	64	45
39	1,551	337	592	20	285	33	13	18	46	206
40	1,593	341	590	15	290	53	16	15	25	248
41	1,880	407	608	20	286	122	16	17	127	277
42	1,964	432	649	10	284	184	11	21	75	298
43	2,337	541	815	10	371	194	12	18	44	332
44	3,024	651	979	13	638	195	12	103	57	376
45	3,632	742	1,233	14	774	214	14	118	56	467
46	4,078	861	1,507	15	762	254	21	48	58	553
47	5,028	1,131	1,934	18	888	294	23	52	116	572
48	6,354	1,513	2,433	0	984	340	123	60	256	645
49	6,800	1,948	2,380	33	982	399	124	65	150	719
50	6,724	1,910	2,097	46	873	450	126	75	191	958
51	8,882	2,381	3,067	61	1,110	539	143	77	333	1,171
52	10,895	2,751	4,217	56	1,111	650	167	123	713	1,108
53	13,966	3,144	5,507	57	2,451	938	247	104	211	1,306
54	16,139	3,757	6,195	63	3,141	1,095	276	96	60	1,455
55	18,044	4,382	6,588	72	3,306	1,224	147	103	251	1,972
56	18,270	4,272	6,674	80	3,387	1,155	141	111	262	2,189
57	18,494	4,310	6,844	84	3,542	908	175	136	210	2,285
58	19,486	4,306	7,299	217	3,757	881	154	128	275	2,469
59	19,827	4,374	7,544	225	3,780	959	172	127	155	2,490
60	20,528	4,418	7,601	241	3,866	1,079	177	148	353	2,646
61	21,780	4,698	8,090	494	4,141	1,017	193	216	199	2,733
62	22,343	4,658	8,886	282	4,035	1,031	270	199	171	2,810
63	24,681	4,930	10,524	258	4,823	940	141	147	125	2,793
平元	25,550	5,125	10,717	232	5,208	1,092	100	135	121	2,822
2	26,281	5,151	11,682	345	4,620	1,047	104	163	331	2,839
3	26,870	5,046	11,440	339	5,106	1,043	131	164	647	2,954
4	27,319	5,032	11,878	376	5,406	1,117	132	188	238	2,951
5	31,440	5,340	12,276	375	6,658	1,552	1,936	217	96	2,992
6	32,069	5,376	12,900	465	7,541	1,157	1,062	189	115	3,263
7	34,928	5,552	13,507	737	9,922	1,000	622	205	155	3,229
8	37,802	5,477	13,891	827	12,675	898	492	149	75	3,317
9	40,065	5,684	13,949	998	14,207	1,243	474	144	75	3,291
10	36,988	5,416	12,928	746	13,222	1,075	177	128	86	3,210
11	35,909	5,213	12,427	657	12,475	877	169	129	208	3,754
12	34,830	5,171	13,598	516	10,694	614	163	116	546	3,411
13	36,008	5,762	14,650	491	10,941	918	134	98	480	2,534
14	30,658	4,185	12,028	465	9,212	1,317	106	63	88	3,193
15	27,191	3,716	11,372	437	7,579	930	66	54	234	2,802
16	24,172	3,656	8,917	717	6,893	817	62	50	75	2,985
17	18,773	2,986	6,013	711	5,138	704	46	60	253	2,862
18	22,116	3,851	7,540	774	5,868	927	55	50	50	3,002
19	20,499	3,870	7,227	214	5,602	557	50	39	126	2,813

単位：百万円

区分	合計	林業総務費	林業振興費	県産材流通対策費	林道費	治山費	森林整備費	直轄事業負担金	森林研究費	林業用施設災害復旧費	治山施設災害復旧費	自然保護関連費
平19	20,499	1,599	212	1,231	5,602	7,102	4,272	125	24	101	25	205
20	19,923	1,616	214	1,111	5,290	6,811	4,457	125	25	43	25	205
21	22,464	1,592	186	4,873	4,591	6,565	4,165	125	30	119	25	193
22	17,541	2,391	195	2,814	3,463	5,044	3,290	102	32	41	25	144
23	16,895	2,223	205	1,887	3,235	5,370	3,551	102	30	83	25	184
24	18,665	2,200	1,215	1,775	2,670	5,936	4,310	102	24	113	25	295
25	26,150	2,369	1,654	3,914	3,592	9,435	4,520	163	24	165	25	290
26	20,068	2,378	1,878	2,806	2,933	5,616	3,923	102	79	57	25	271
27	20,605	2,360	2,307	1,387	3,205	6,253	4,485	102	109	135	25	237
28	20,492	2,291	1,864	1,564	2,706	5,924	5,625	102	44	50	25	297
29	19,188	2,320	2,019	1,580	2,605	5,773	4,208	102	45	263	25	248
30	21,040	2,418	2,036	1,966	2,571	5,742	5,424	102	101	202	25	453
令元	22,398	2,358	2,575	1,670	2,732	6,578	5,210	102	57	518	294	304
2	20,986	2,410	2,196	1,772	2,463	5,948	5,221	176	57	434	25	284
3	18,959	2,440	2,170	1,556	1,889	4,573	5,200	167	57	588	25	294
4	19,013	2,388	2,032	2,063	1,909	4,683	5,054	167	63	332	25	297

[注]平成19年度から、総合財務会計システムの導入による事業別執行への対応のため内容区分を変更している。  
自然保護関連費は自然保護員設置費、自然環境保全対策費、自然公園費、鳥獣保護費を合わせたものである。

附4 林政年表（5-1）

年度	事 項
昭和	
20	★農林省復活。県単治山事業はじまる。林地利用試験地（関市）を林産指導所と改称。★森林資源造成法交付。
21	★森林資源造成法による証券造林はじまる。★第1次治山事業計画樹立。
22	★国有林野事業特別会計法公布（国の林政統一される）。★地方自治法公布（財産区の創設）。県林産物検定所を廃止し、地方事務所に統合。しいたけ種菌「岐阜改良1号」を県林産指導所が開発。
23	★保安林整備5ヵ年計画策定。治山4ヵ年計画スタート。★証券造林廃止。松くい虫・クリタマバチ大発生（23～26年県下でも、恵那・岐阜地方に発生し、漸次蔓延）。
24	岐阜県山林協会設立。★林野庁新設。★臨時物資需給法廃止（それに伴い、県営木材検査廃止）。★経済復興5ヵ年計画にそって造林5ヵ年計画ならびに第1次治山5ヵ年計画策定。★水源林造成事業はじまる。朝日村青屋部分林設定（岐阜大学設立記念）。
25	★森林病虫害等防除法公布。国土緑化岐阜県推進委員会発足。木炭格付条例制定。林業技術普及事業はじまる。
26	★失業対策林道事業はじまる。★農林漁業資金融通法公布（融資造林・融資林道はじまる）。県山林事務局を設置し、林政・治山・林産の3課を置く。★森林法公布（第1期森林計画制度はじまる）。★農林漁業団体再建整備法公布（森林組合改組・設立はじまる）。造林事業10ヵ年計画（27～36年）策定。第1次治山10ヵ年計画（26～35年）策定。「岐阜県の林業」創刊。岐阜県森林審議会設置。
27	県森林組合連合会改組発足。★森林火災国営保険法の一部改正。★せき悪林地改良事業はじまる。民有林保全計画（29～38年）策定。全国山林復興大会、岐阜市で開催。県営種子採取事業はじまる。★農林漁業金融公庫法公布。
28	★全林野労働組合結成。岐阜県木炭協会設立。★民有林保全計画第1期計画（28～30年）策定。林道網計画策定。★林業技術普及事業を林業改良普及事業と改める。★冷害林道～救農林道事業はじまる。★町村合併促進法公布により公有林野は大激動を受けた。木材業者等登録条例公布。
29	県林産指導所を廃止し、岐阜県林業試験場設立（後、高山市へ移転）。★保安林整備臨時措置法公布。県立公園条例制定。
30	★砂防法制定。公有林野緑化県行造林条例制定。町村合併促進県単林道及び小団地林道事業はじまる。適地適木調査事業はじまる。保育コンクールはじまる。
31	岐阜県事務所等設置条例公布。山林事業所設置。★林業技術普及員と林業経営指導員（27年設置）が統合され、林業専門技術員及び林業技術員を置く。
32	★自然公園法制定。★森林法の一部改正（森林計画制度改正）。県山林事務局が林務部に昇格。★林業技術員を林業改良指導員と改称。第2期森林計画制度及び第1期公有林経営計画制度はじまる。全国緑化大会及び植樹行事、谷汲村で開催。★民有林造林長期計画樹立。林木育種事業はじまる。新農村林道事業はじまる（37年度まで）。樹苗需給調整委員会設置。岐阜県山林会館竣工。
33	★地すべり等防止法公布。★分収造林特別措置法公布。岐阜県林業改良普及指導員資格試験条例制定。精英樹による県英採種・採種圃の造成はじまる。岐阜県林業経営協議会設置。林業試験研究推進協議会設置。第1次森林組合振興3ヵ年計画はじまる。7.26飛騨地方に水害。
34	県民の山造成事業はじまる。特殊緊急治山及び県単災害復旧事業施行。のうさぎ捕獲奨励事業はじまる。キジの人工養殖はじまる。伊勢湾台風により県全域が被災。中濃に松くい虫大発生（34～36年）。県森連岐阜林産物共販所開設。
35	★治山治水緊急措置法公布。治山事業10ヵ年計画（35～44年）策定。★保安林改良事業はじまる。★林道改良事業はじまる。台風11・12号により中濃が被災。県森連飛騨・東濃林産物共販所開設。第2次森林組合振興3ヵ年計画決定。★白ろう病の発端が見うけられる。木炭・薪の減産。
36	★農林漁業金融公庫法の一部改正（林経資金追加）。★森林国営保険法の一部改正（気象災追加）。新県木連設立。★森林開発分収造林はじまる。特殊緊急治山事業実施。★山村振興林道事業はじまる。林地肥培コンクールはじまる。林業研究グループの助成事業はじまる。山村中堅青年育成研修はじまる。36.6梅雨前線豪雨により西濃・中濃が被災。第2室戸台風により県全域が被災。県下の林業労働災害率上昇。
37	★森林法の一部改正（森林計画制度の改善）。★第3期森林計画制度はじまる。銚子谷林道着工（県下最大の林道）。白山国定公園が国立公園に昇格。二種林業改良指導員（森林保護、特殊林産、林業機械）配置。保安林保護員配置。藤橋村有林及び地上権設定県有林の主伐はじまる。しいたけほだ木にシワタケ・アナタケ被害発生（37～38年）。
38	★森林組合併助成法公布。★林業信用基金法公布。★狩猟法を鳥獣保護及び狩猟に関する法律に改正。移動林業試験場、林業経営コンクールはじまる。★民有林基幹林道新設。
39	★保安林整備臨時措置法の一部改正（整備基幹10ヵ年延長）。★林業基本法公布。★鳥獣保護員設置。★第1次林業構造改善事業発足。飛騨・木曾川国定公園指定。木材業者登録条例改正（木材チップ業者追加）。森林組合拡大強化5ヵ年計画はじまる。全国森林組合大会、岐阜市で開催。岐阜県鳥獣審議会設置。林業構造改善事業促進対策協議会設置。
40	ライチョウを県鳥に指定。★山村振興法公布。治山事業5ヵ年計画（40～44年）策定。新林道網策定。林業構造改善事業はじまる（清見村・八百津町・萩原町）。9.15集中豪雨により揖斐川上流が被災。緑化促進青年隊を岐阜県林業青年研修所に改称。
41	森林企画課設置。一般製材業近代化計画策定。★入会林野近代化法公布。入会林野近代化事業はじまる。峰越連絡林道事業はじまる。いちいを県木に指定。岐阜県林業公社設立（同社による分収造林はじまる）。

〔注〕 ★印の事項は主として全国にわたるものである。

附 4 林政年表（5-2）

年度	事 項
昭和	
42	春季干害により苗畑に被害。特殊林産物生産計画策定。★林道採択基準緩和と補助率アップ。白山スーパー林道着工岐阜県林業の長期構想樹立。この年より、木材移入県になった。
43	★森林法の一部改正（森林施業計画制発足）。8. 17集中豪雨により中濃が被災（飛騨川バス転落事故）。「青年の山」づくりはじまる。県営苗畑整備統合。岐阜県林業センター設立の調査に着手。
44	木曾三川水源造成公社設立（同公社による分収造林はじまる）。林業センター建設着手。
45	谷汲村に「いこいの森」開園。岐阜県林業開発基本計画樹立。林業種苗生産事業者の登録制実施。岐阜県山林種苗共同組合設立。林業青年研修所閉所。林業センター完成。林業試験場を廃止し、林業センター・寒冷地林業試験場を置く。
46	林務部の機構改革、林政・造林・治山林道・経営普及の4課を置き、岐阜県林業短期大学校開校。森林計画コンピュータ化はじまる。飛越山地大規模林業調査対象地域の指定。飛騨産業センター工事着手。林道網調査体系が確立される。林業長期計画・林道整備5ヵ年計画策定。
47	★第2次林業構造改善事業発足。木と生活展開催。土採種規制条例制定。自然保護員設置。森林教室開講。飛越山地大規模林業調査基本計画策定。保全林整備事業はじまる。優良材生産技術体系の指導。県営木炭検査の廃止。林務部を林政部と改称。7. 13集中豪雨東濃南部を襲う。
48	★全国森林計画変更。飛越山地大規模林業調査実施計画策定。保健保安林整備はじまる。造林補助制度の全面改正。岐阜木材流通団地の用地取得・造成工事に着手。東濃実験林設置。特用林産物生産振興対策事業 はじまる。
49	★保安林整備臨時措置法の一部改正（整備期間10ヵ年延長）。岐阜県民「木の国運動」はじまる。育林促進事業はじまる。 ★森林法及び森林組合併助成法の一部改正（林地開発許可制の実施と森林組合の改善関係）。森林組合労務班を愛林隊と改称。西濃実験林設置。★林道賠償責任保険はじまる。森林開発公社岐阜地方建設部発足。
50	★「緑の国勢調査」発表（環境庁）。第1次林業構造改善事業完了。★山村振興法一部改正（有効期間10ヵ年延長）愛林の日・育林強調月間制定。特用林産物生産流通改善事業はじまる。大規模林道高山・大山線起工。岐阜木材流通団地完成。
51	★林業改善資金制度発足。中核林業振興地域特別対策事業はじまる。9. 12豪雨により県下各地が被災。揖斐郡谷汲村で全国育林祭。
52	大規模林道八幡・高山線起工。白山スーパー林道開設。第5次治山事業5ヵ年計画（52～56）策定。検査監制度発足。揖斐川バス事故。岐阜県林業基本計画策定。
53	★森林組合法制定並びに同法制定に伴う森林法の一部改正、森林法施行細則全面改正、森林組合法施行細則公布。土岐市下石橋沢地すべり地区に指定。岐阜県木材振興第10回記念大会（式典、緑と木の住いフェスティバル、木材記念市）開催。関東中部地区第15回林道研究発表大会、下呂町で開催。林道網整備計画策定。
54	★国産材産業振興資金融資制度発足。★森林総合整備事業発足。文化庁、環境庁、林野庁の三庁は、「カモシカの保護及び被害対策について」を発表。岐阜県第三次総合計画第二期実施計画策定。大垣地域モデル定住圏計画策定。
55	★新林業構造改善事業発足。★林業振興地域育成対策事業発足。★振動障害対策巡回指導事業発足。「やすらぎの森」造成事業発足。林業普及指導事業30周年記念大会開催。第24回全苗連大会岐阜市で開催。5.6豪雪により飛騨・奥美濃地方の森林被害甚大。
56	★松くい虫被害対策特別措置法制定。★基幹林業技能者育成確保対策事業発足。★森林組合林産活動強化事業発足。★緑の相談員設置事業発足。間伐促進総合対策事業発足。大規模林道関ヶ原・八幡線政令指定。7. 12梅雨前線豪雨により奥美濃地方森林被害甚大。
57	★松くい虫奨励防除事業。第2期共同水源林造成事業。★木材産業再編整備事業、木材需要拡大総合対策事業及び林産集落振興条件整備事業発足。吉城郡上宝村栃尾大サコ地内を地すべり地区に指定。岐阜県第3次総合計画第3期実施計画策定岐阜県第六次治山事業5ヵ年計画策定。岐阜県林業研究グループ連絡協議会結成20周年記念大会開催。日本木材青壮年団体連合会第27回全国会員岐阜県大会開催。大規模林道関ヶ原・八幡線起工。複層林造成事業開始。
58	★森林法及び分収造林特別措置法の一部改正（市町村森林整備計画、森林整備法人及び分収育林制度の創設）。機構改革により生活環境部廃止。自然保護、自然環境保全行政の林政部移管により自然保護課を設置。林業基本計画（59～72年度）策定。林道網整備計画策定。県営有用広葉樹林造成事業開始（用地取得）。★苗木需給安定基金創設。★土砂崩壊流出防止総合治山事業。★水土保持機能強化総合モデル事業発足。県産材需要拡大総合対策事業発足。★国産材安定供給特別対策事業発足。9. 28災害により東濃地方の森林被害大。
59	★保安林整備臨時措置法の一部改正（特定保安林の創設）。★重要流域保安林総合整備事業・林業地域活性化対策事業及び複層林造成パイロット事業発足。中部山岳国立公園50周年記念式典開催。
60	★国際森林年。★森林・林業、木材産業活力回復5ヵ年計画決定。★特定保安林整備緊急造林事業及び山地災害危険地対策事業発足。国産材供給体制整備事業実施。★第2次林業構造改善事業終了。
61	★松くい虫被害対策特別措置法の一部改正（松林の区分等）。第7次飛騨川地域森林計画の樹立。沿道森林修景パイロット事業実施。産直住宅建設促進事業発足。森林・河川緊急整備税創設岐阜県決起大会開催。中部地区治山林道協会合同連絡協議会開催。
62	★NTTの株式の売却収入の活用による社会資本の整備の促進に関する特別措置法施行。★総合保養地域整備法施行。岐阜県第4次総合計画第2期実施計画（62～65年度）策定。

[ 注 ] ★印の事項は主として全国にわたるものである。

附4 林政年表（5-3）

年度	事 項
昭和	
62	沿道森林修景パイロット事業・紅葉狩りツアールート整備推進事業実施。白山スーパー林道二車線化。岐阜県木の国大学開催。
63	ぎふ中部未来博覧会開催・緑と木のむら出展。88 飛騨・高山博（食と緑の博覧会）開催。★緑と水の森林基金創設。福岡町に水土保全機能強化総合モデル事業「水土の森」完成。板取村に「21 世紀の森」開園。上宝村に「飛騨北アルプス自然文化センター」開園。きのこ産地銘柄育成事業創設「飛騨・美濃きのこちゃん」。
平成 元年	国産材供給体制整備事業（東濃地域）完了。林政部5課組織改編（自然環境対策監・森林総合利用係設置）。★みどりの日制定。★9. 7・9. 20 豪雨災害（激甚災害指定。社）木曾三川水源造成公社創立 20 周年記念大会。複層林整備推進全国シンポジウム開催。福岡町で東濃檜採種園造成工事着工。岐阜県きのこ料理コンクールはじまる。（社）岐阜県緑化推進委員会設立。岐阜県緑の基金創設。第3期 共同水源林造成計画樹立。★美濃中央高原基盤整備事業。★多目的保安林総合整備 事業。★ふるさと森林活性化総合対策事業。花街道モデル事業。匠の国・岐阜県伝統建築家認定事業。
2	★特用林産産地化形成総合対策事業。★林業山村活性化林業構造改善事業発足。「岐阜県森林・林業・林産業・山村基本計画」策定。岐阜県林業普及指導事業 40 周年記念大会。飛越山地大規模林道高山・大山線「双六～瀬戸」区間完成（神岡町～上宝村）。第6次鳥獣保護事業計画により、鳥獣保護区 12 箇所、特別鳥獣保護区 2 箇所、休猟区 38 箇所、銃猟禁止区域 9 箇所を設定。
3	★森林法の一部改正（森林整備事業計画発足）。★松くい虫被害対策特別措置法の改正及び延長。★森林組合併助成法の改正。第八次治山事業五箇年計画を策定。きのこ王国岐阜推進事業創設。広域基幹林道「白谷～タ谷線」開通。岐阜県行政情報ネットワークによる「狩猟関係事務管理システム」始動。
4	★森林整備事業計画を策定。★3省庁（国土庁・林野庁・自治省）による「森林・山村検討会」が発足。岐阜・鹿児島姉妹県盟約 20 周年交流事業実施（県林業グループ員鹿児島県を訪問）。県林業グループ連絡協議会 30 周年記念大会開催（八幡町）。グリーンフロント地域推進モデル計画策定。飛越山地大規模林道関ヶ原・八幡線「八幡区間」完成（八幡町）。
5	★ふるさと林道緊急整備事業。★公的分取林整備促進事業。★「岐阜県森林整備担い手対策基金」の創設。（以上、森林・山村検討会関連施策）。県政の重点・点検項目のひとつに「森林」。『ラブ・グリーン』キャンペーン事業の発足と「岐阜県森林愛護隊」の結成。中国江西省に友好提携五周年記念「友好の森」造成。
6	県林政部の組織改正（森林山村対策課の新設総合再編による自然環境保全課林産振興課の名称変更等大幅な再編整備）。ぎふ森林文化センター竣工。山村アドバイザー「森の交流大使」事業発足。「森の我が家確保事業」の創設。自然歩道サーター発足。林業センターに「県産材オープンラボラトリー」開所。大規模林道関ヶ原・八幡線「明宝・馬瀬」区間、高山大山線「和佐府」区間の完成。広域森林組合「揖斐郡森林組合」発足。
7	「東濃採種園」開園。「グリーンドクター認定事業」の創設。岐阜県産直住宅建設促進協議会による阪神・淡路淡路大震災（H7. 1. 17 発生）被災家屋補修ボランティア終了。大規模林道高山・大山線「有峰」区間の完成と「東谷」区間の一部完成。
8	★林野三法の成立（「林業改善資金助成法・林業等振興資金融通暫定措置法の一部改正法」「林業労働力の確保の促進に関する法律」「木材の安定供給の確保に関する特別措置法」）★経営基盤強化林業構造改善事業発足。「せせらぎ溪谷県立自然公園」の指定。岐阜・鹿児島友好の森「薩摩カイコウズの森」開園。岐阜市・板取村で「森林整備協定」締結。第九次治山事業五箇年計画の策定。
9	ふるさと林道「畦畑～彦谷線」猪臥山（いぶしやま）トンネル工事着工。林道としては日本一（4,475m）。産直住宅累計 2 万戸を達成。岐阜県林業労働力確保支援センター開設。平湯地区における「緑のダイヤモンド計画（中部山岳 国立公園内の総合整備事業）」を実施。岐阜県の名桜樹養成事業により「長寿の桜」苗木の配布開始。広域森林組合「南大野森林組合」発足（県下2番目）。第8次鳥獣保護事業計画の実施。広域基幹林道「白北線」完成。安房トンネルの開通。
10	★「森林法等の一部を改正する法律」の成立。「天生県立自然公園」の指定。ふるさと林道「野志・吉良見線」開通。「エコミュージアム関ヶ原」オープン。「森林科学研究所」開所。★「全国木炭シンポジウム」開催。★「女性森林フォーラム in ぎふ」開催。広域基幹林道「鳥越線」開通。広域森林組合「恵南森林組合」・「南ひだ森林組合」発足。「森林地理情報システム」稼働。
11	★三重県の林家で全国初の FSC の認証取得。本庁組織・機構再編。「御嶽山県立自然公園」の指定。大規模林業圏開発林道「春日・久瀬区間」開通。みどりの健康住宅モデルハウスオープン。広域基幹林道「平成～祖父川線」開通。「奥長良川名水館」竣工。九・一五豪雨災害発生。県内林業関係（治山施設・造林地等）被害額は 240 億円以上に。生活環境保全林「洗心の森」・「みやまの森」・「せせらぎ街道・四季の郷」開園。広域森林組合「もつす郡森林組合」発足。森林資源モニタリング調査開始。
12	★住宅の品質確保の促進等に関する法律施行。★製材などの農林物資の品質の改善等を目指した JAS 法の改正、施行。★地方公共団体等に「環境にやさしい商品」を率先して購入することを義務づけるグリーン購入法成立。岐阜県森林・林業・木材産業活性化大会開催。岐阜県林業普及指導 50 周年記念大会開催。生活環境保全林「城山さくらの森」・「蘭丸ふるりの森」開園。流木災害監視地域の指定。
13	★林業基本法が 37 年ぶりに改正され「森林・林業基本法」として成立。★森林法改正。★林業融資制度改正。中部北陸自然歩道完成。広域森林組合「西南濃森林組合」発足。「岐阜県産材」認証制度スタート。高山市で森林組合活性化フォーラム開催。「岐阜県の絶滅のおそれのある野生生物―岐阜県レッドデータブック」作成。ふるさと林道「舟山～牛牧線」開通。広域森林組合「陶都森林組合」発足。岐阜県立森林文化アカデミー開学。

〔注〕 ★印の事項は主として全国にわたるものである。



附4 林政年表（5-4）

年度	事 項
平成	
14	★森林整備地域活動支援交付金制度スタート。平成14年4月5日岐阜市東部及び各務原市で林野火災発生・被災面積410ha。農山村整備局森林関係1課3室に組織改正。「望岳の道」八本原林道が完成。生活環境保全林「和良大月の森」開園。「岐阜県健康キノコ振興会」設立。ふるさと林道「畦畑～彦谷線-飛騨卯の花街道-」開通。第57回全国植樹祭の岐阜県開催内定。「山火事跡地緑の再生委員会」発足。平成14年1月の大雪による森林被害の確定・面積約2,560ha 被害額112億3千万円。「飛騨牛記念館」完成。森林基幹道「青ナギ～根山線」完成。「木の香る環境づくり県民運動推進会議」発足。
15	★我が国独自の森林認証制度の創設。ふるさと林道「則光和知線」が完成。「ぎふ山の日(八月八日)」の創設を宣言。「ふるさと沙羅」林道が開通。大規模林業圏開発林道「和良・明宝区間」開通。第57回全国植樹祭岐阜県実行委員会を設立。「岐阜県森林づくり30年構想」策定。
16	広域森林組合「中濃森林組合」「中津川市森林組合」「郡上森林組合」発足。「森の国・木の国県民協働会議」設立。23号台風により飛騨が被災。「第57回全国植樹祭基本計画」策定。
17	★「木づかい運動」の展開。第57回全国植樹祭記念事業「プレ植樹祭」の開催。広域森林組合「岐阜中央森林組合」「飛騨高山森林組合」「飛騨市森林組合」発足。「森林づくり1000人委員会」の開催。生活環境保全林「飛騨古川 朝霧の森」開園。現地機関に先駆け、本庁農林水産局、農山村整備局が林政部に改編。「持続可能な森づくり・国づくりを目指して」をテーマに飛騨高山会議を開催。ふるさと林道「神原～数河線」開通。県有林でFSC森林認証を取得。岐阜県森林づくり基本条例を制定。
18	★第57回全国植樹祭開催。「岐阜県森林づくり基本条例」施行。「岐阜県森林づくり基本計画」策定。広域森林組合「可茂森林組合」発足。生活環境保全林「乙女溪谷の森」・「白雲山やすらぎの森」開園。
19	「岐阜県森林づくり基本計画(平成19～23年度)」開始。県産材の合法性と流通履歴を証明する「岐阜証明材推進制度」創設。主要構造物に「岐阜証明材」を80%以上使用した住宅の建築費用を一部助成する「ぎふの木で家づくり支援事業」開始。5つのモデル団地で「健全で豊かな森林づくりプロジェクト」開始。平成20年1月29日に大手合板製造メーカーと県内の林業関係団体が協議し中津川市内に合板工場立地の協定締結。4つの企業等と森林づくり協定締結。ふるさと林道「阿多粕～西洞」開通。
20	★「オフセット・クレジット(J-VER)制度」の創設。「岐阜県地球温暖化防止基本条例」施行。「岐阜県地球環境の保全のための森林づくり条例」施行。3つのモデル団地で新たに「健全で豊かな森林づくりプロジェクト」開始。4つの企業等と森林づくり協定締結。(株)INAXとの間で「緑と水の子ども会議」推進に関する協定締結。「ひだ林業・建設業森づくり協議会」が設立。
21	★森林・林業再生プランの公表。「岐阜県間伐推進加速化計画」を策定。「岐阜県森林整備加速化・林業再生協議会」を設立。4つのモデル団地で新たに「健全で豊かな森林づくりプロジェクト」開始。「森・川・海ひだみの流域連携協議会」設立。3つの企業等と森林づくり協定締結。アサヒビール(株)と、県、県教育委員会との間で「緑と水の子ども会議」及び木育に取り組み協定締結。森林基幹道「洞～数河線」全線開通。
22	★第30回全国豊かな海づくり大会～ぎふ長良川大会～開催。★「森林・林業の再生に向けた改革の姿」の公表。★「東北地方太平洋沖地震」が発生。★「森林法の一部を改正する法律」が衆議院にて可決。「美濃白川 岐阜車体の森」の協定を締結。岐阜市(岐阜市林業会議)、大野町(大野町北部山麓森林整備まちづくり委員会)、垂井町(垂井町山林懇談会)の3市町で市町村森林管理委員会を設立。岐阜県と中部森林管理局との間で「岐阜県における健全で豊かな森林づくりの推進に関する覚書」を締結。「飛騨高山きつつきの森・荘川」の協定を締結。「森の合板工場」が完成。「ぎふの木づかいCO2固定量認証制度」を創設。「高山市一色・山中山地域森林整備推進協定」(「岐阜県における健全で豊かな森林づくりの推進に関する覚書」に基づく協定第1号)を締結。新たに3つのモデル団地で「健全で豊かな森林づくりプロジェクト」開始。
23	★「森林法の一部を改正する法律」が公布。「第57回全国植樹祭5周年記念大会」を下呂市にて開催。「ひだ森林整備協同組合」が設立。「恵みの森づくりコンソーシアム」設立総会を開催。「平和の森・池田」の協定を締結。「清流の国ぎふ森林・環境税」の導入が議決。「森・川・海ひだみの流域シンポジウム」を開催。サントリー「天然水の森 ぎふ東白川」の協定を締結。「東白川村新築地域森林整備推進協定」締結。「中津川市加子母地区森林整備推進協定」締結。「第2期岐阜県森林づくり基本計画」が議決。
24	「第2期岐阜県森林づくり基本計画(平成24～28年度)」開始。清流の国ぎふ森林・環境税を施行。★「森林経営計画制度」開始。環境保全モデル林を美濃市古城山に選定。★「国有林野の有する公益的機能の維持増進を図るための国有林野の管理経営に関する法律等の一部を改正する等の法律」公布。健全で豊かな森林づくりプロジェクト実績発表会を開催。★木材利用ポイント事業を開始。岐阜県水源地域保全条例を制定。
25	岐阜県水源地域保全条例を施行。「ぎふ木育30年ビジョン」策定。恵みの森づくりフォーラム2013開催。ドイツ・バーデン＝ビュルテンベルク州と森林・林業に関する覚書を締結。岐阜木質バイオマス協議会設立総会の開催。★「全国森林計画」閣議決定。第39回全国育樹祭の岐阜県開催・会場の決定。水源地域シンポジウムの開催。★「国有林野の管理経営に関する基本計画」策定。地域展開型森林づくりプロジェクト実績発表会を開催。「下呂市小坂町北東地区森林整備推進協定」締結。「エコピアの森 関」協定締結。「コカ・コーラの森」協定締結。
26	★森林経営計画制度改正(区域計画創設)。★「森林総合監理士」登録・公開制度開始。★国民の祝日「山の日(8月11日)」制定(H28施行)。木質バイオマス発電プラントが竣工(瑞穂市)。環境保全モデル林「可児市我田の森の整備推進に関する協定」締結。第23回緑の少年団全国大会開催。★長野県、広島県等で山地災害が多発。環境保全モデル林「土岐市高山城跡の森」「中津川市加子母福崎の森」選定。「清流の国ぎふ森林・林業戦略会議」開催。「清流の国・森の恵み大賞」表彰式開催。「七宗町上麻生地区森林整備推進協定」締結。住友林業と苗木安定供給体制整備事業に関する事業協定を締結。岐阜県立森林文化アカデミーとドイツ・ロッテンブルク林業大学が「林業分野における教育・人材育成、研究開発に関する連携覚書」締結。「岐阜県森林技術開発・普及コンソーシアム」設立。(株)パローとサントリーグループ2社との「森林・環境保全に向けた包括協定」締結。

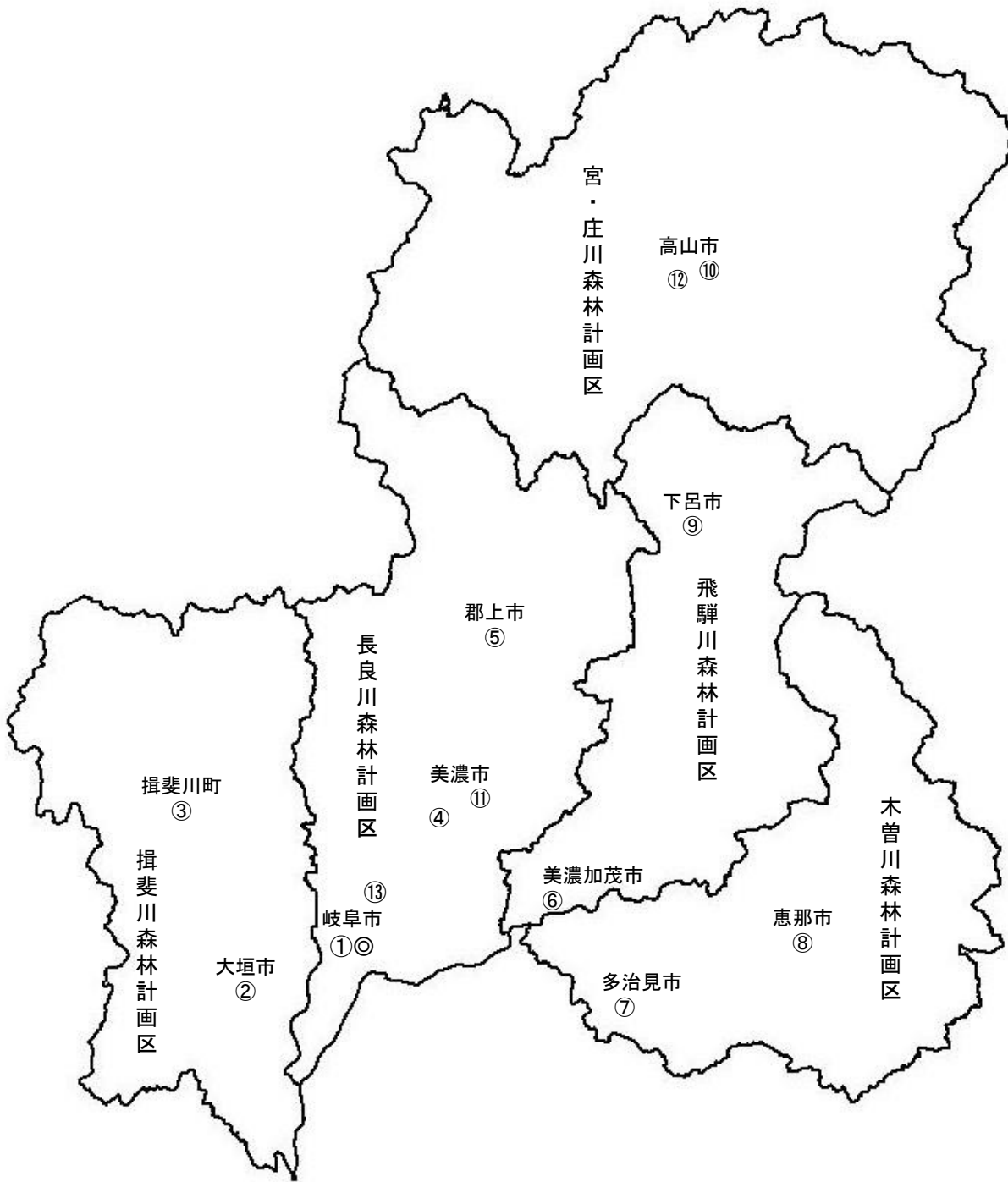
〔注〕 ★印の事項は主として全国にわたるものである。

## 附4 林政年表（5-5）

年度	事 項
平成	
27	★第39回全国育樹祭開催。★森林・林業・環境機械展示実演会開催。★育林技術交流集会開催。大型製材工場が竣工（郡上市）。次世代型林業架線集材技術者養成用の欧州製タワーヤード導入。常設版「ぎふ木育ひろば」設置（令和元年度までに県内101施設）。「OKB森林共和国」協定締結。「楽天の森」協定締結。環境保全モデル林「揖斐川町城台山」選定。「WOODコレクション2016」を開催（東京都内：東京都、長野県、岐阜県共催）。
28	★森林法の一部改正（林地台帳の整備等 平成29年施行）。「第3期岐阜県森林づくり基本計画」が議決。「清流の国ぎふ森林・環境税」の平成34年3月までの期間延長が議決。「100年先の森林づくりシンポジウム」開催。「もみじ彩る川上 未来の森」協定締結。「東邦ガスの森 みたけ」協定締結。コンテナ苗生産施設「住友林業（株）岐阜樹木育苗センター」竣工。
29	「第3期岐阜県森林づくり基本計画（平成29～33年度）」が開始。「100年の森林づくり計画（森林配置計画）」の策定が全34市町村で着手。「岐阜県地域森林監理士」を5名認定。「日独林業シンポジウム2017」を開催。東京オリ・パラ選手村ビレッジプラザへの木材提供事業協力者に県と6市町村が選定。「東海化成 みんなが たいけん けんこうの森」協定締結。「じゅうろくの森“みたけ”」協定締結。（株）十六銀行と「恵みの森林づくり・ぎふ木育推進に向けた包括協定」締結。
30	★「森林経営管理法」が成立（平成31年度施行）。★「平成31年度税制改正の大綱」閣議決定。★「森林環境税及び森林環境譲与税に関する法律」が成立（平成31年度一部施行）。「森のジョブステーションぎふ」を中濃総合庁舎内に開設。中国江西省林業局と林業分野における交流促進の覚書を締結。
令和 元年	「豊田合成 樹守の里」協定締結。「東京オリ・パラ選手村ビレッジプラザ提供木材出荷式」を開催。岐阜県立森林文化アカデミーとドイツ・ロッテンブルク林業大学が連携に関する覚書を延長。「令和改元記念 揖斐すめらぎの森感謝祭」を開催。「長良園 やさしさの森」協定締結。「第15回森のようちえん全国交流フォーラム in ぎふ」を開催。
2	★森林組合法の一部改正（令和3年度施行）。森林の間伐等の実施の促進に関する特別措置法の一部改正（令和3年度施行）、岐阜県水源地域保全条例を一部改正。「ぎふ木遊館」開館。「森林総合教育センター（morinos）」開所。「岐阜県伐木安全技术評価会」を初めて開催。
3	★「脱炭素社会の実現に資する等のための建築物等における木材の利用の促進に関する法律」施行。「林業労働災害レスキュー訓練」を初めて開催。岐阜県森林文化アカデミー20周年記念式典開催。日本初の森林総合教育の出前プロジェクト「morino de van（森の出番）」を開始。「第4期岐阜県森林づくり基本計画」が議決。「清流の国ぎふ森林・環境税」の令和9年3月までの期間延長が議決。

〔注〕 ★印の事項は主として全国にわたるものである。





## 附6 岐阜県管内図

※この管内図は、令和4年4月1日現在のもので、統計表の集計区分に一致する。

### ◎県庁

林政課・森林活用推進課・県産材流通課・森林経営課・森林保全課・環境生活政策課

- ①岐阜農林事務所
- ②西濃農林事務所
- ③揖斐農林事務所
- ④中濃農林事務所
- ⑤郡上農林事務所

- ⑥可茂農林事務所
- ⑦東濃農林事務所
- ⑧恵那農林事務所
- ⑨下呂農林事務所
- ⑩飛騨農林事務所

- ⑪森林研究所・森林文化アカデミー
- ⑫生活技術研究所
- ⑬ぎふ木遊館

# 岐阜県森林・林業統計書

令和3年度版

令和5年3月

編集  
発行

岐阜県林政部林政課

〒500-8570 岐阜市藪田南二丁目1番1号

電話 058-272-1111 (代表)

F A X 058-278-2658

E-mail c11511@pref.gifu.lg.jp

林政課 HP <https://www.pref.gifu.lg.jp/soshiki/11511/>