

# 岐阜県災害対策本部員会議(第1回)

**【日時】**令和4年8月4日(木) 16:00~

**【場所】**4階 特別会議室

数値等は、速報値のため今後変更となることがある。

# 会議の目的

○状況の共有

○当面の対応方針

# 次第

- 1 気象概況
- 2 土砂災害、河川水位等の状況
- 3 被害、避難の状況
- 4 各部等の対応
- 5 副知事指示

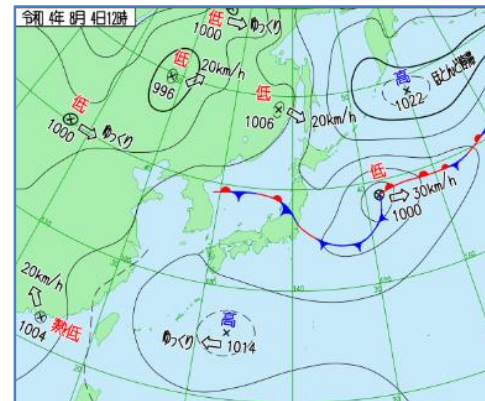
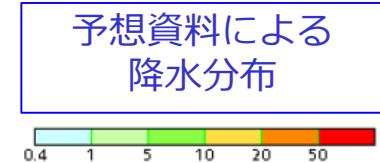
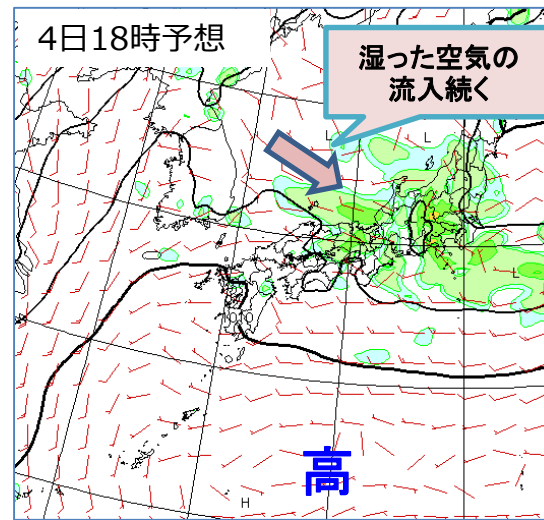
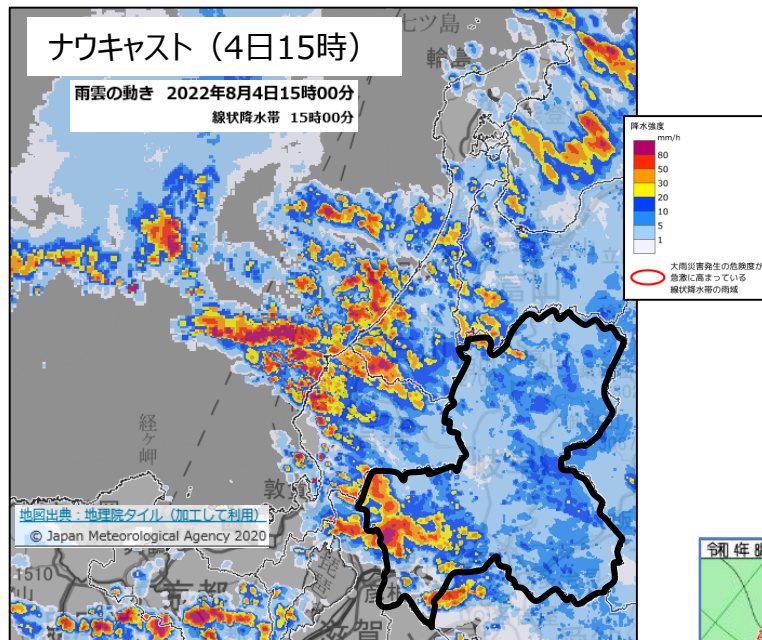
# 1 気象概況

## 岐阜県災害対策本部員会議（第1回） 気象解説資料

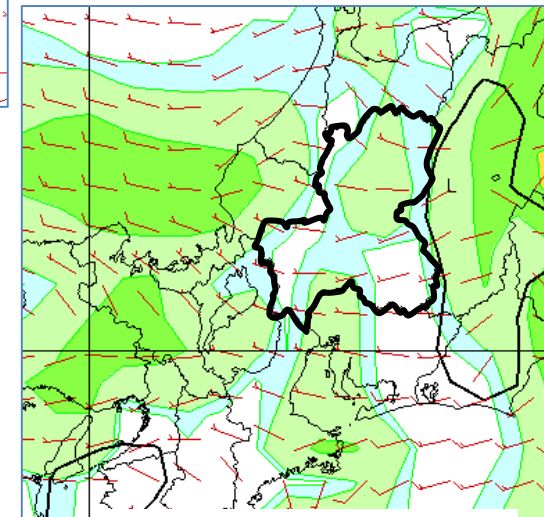
2022.08.04.16時00分  
岐阜地方気象台  
観測予報管理官

## 気象概況

- 今日（4日）は、日本海にのびる前線に向かって、湿った空気が流れ込み、大気の状態が不安定となっている。
- 前線は、徐々に南下しているため、明日（5日）明け方にかけて、激しい雨が降り、局地的には非常に激しい雨が降る見込み。



実況天気図（4日12時）



4日18時予想（拡大図）

## 防災事項および警報・注意報の見通し

- ・現在、郡上市と白川村に**土砂災害警戒情報**を  
発表中。
- ・土砂災害に**厳重に警戒**し、  
河川の増水・氾濫に**警戒**。
- ・低い土地の浸水に**注意・警戒**。
- ・落雷・突風、降ひょうにも注意。

## 量的予報


- 1時間降水量  
4日  
美濃地方・飛騨地方共  
多い所50ミリ
- 24時間降水量  
4日18時~5日18時  
美濃地方・飛騨地方共  
多い所150ミリ
- 5日  
美濃地方・飛騨地方共  
多い所40ミリ

## 《防災時系列》

		4日			5日							
		15-18時	18-21時	21-24時	0-3時	3-6時	6-9時	9-12時	12-15時	15-18時	18-21時	21-24時
		夕方	夜の はじめ頃	夜遅く	未明	明け方	朝	昼前	昼過ぎ	夕方	夜の はじめ頃	夜遅く
大雨(土砂)	美濃地方											
	飛騨地方											
大雨(浸水) (ミリ)	美濃地方	50	50	40	40	30			40	40	40	40
	飛騨地方	50	50	40	40	30			40	40	40	40
洪水	美濃地方											
	飛騨地方											
雷	岐阜県											

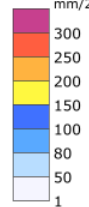
警報級  注意報級

※注意報、警報は、対象となる期間よりも前に数時間のリードタイムをとって発表します。



24時間降水量 2022年8月4日15時20分まで

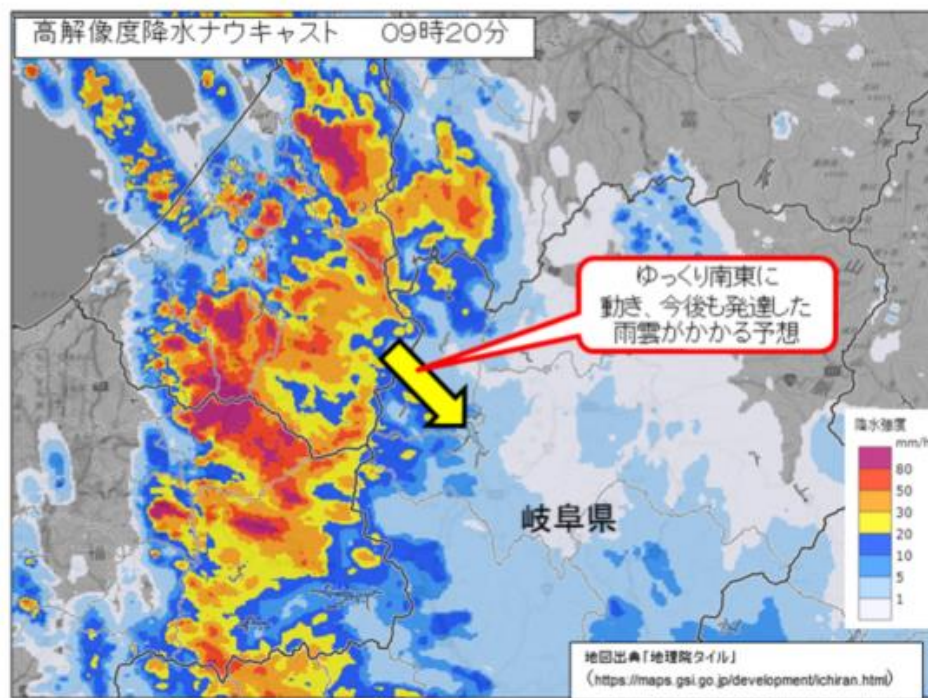
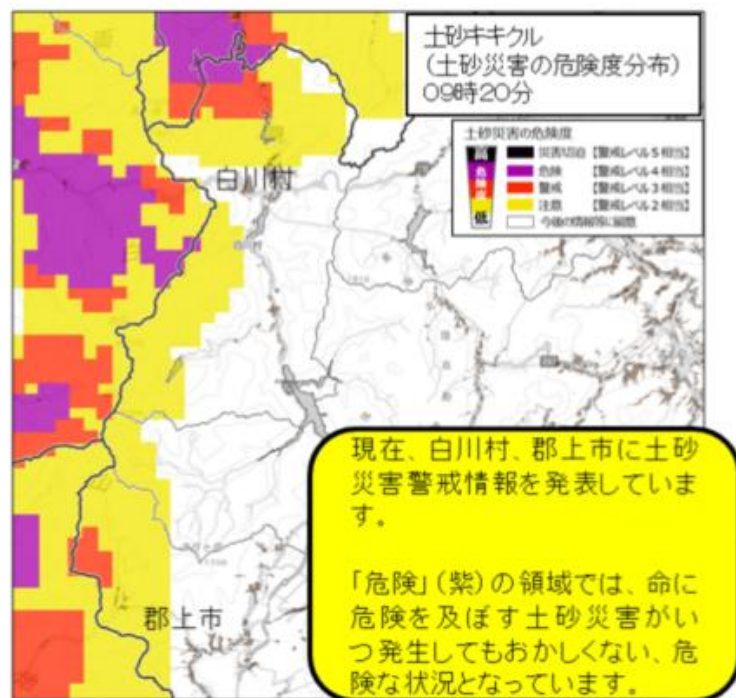
24時間降水量  
mm/24h



## 大雨に関する岐阜県気象情報 第1号

令和4年8月4日10時15分 岐阜地方気象台発表

岐阜県では、4日夕方まで土砂災害に嚴重に警戒して下さい。



土砂災害、浸水害、洪水の危険度に関しては、10分毎に更新されるこれらのキキクル(危険度分布)を確認してください。次の「大雨に関する岐阜県気象情報(文章情報)」は、4日17時頃に発表する予定です。



## 2 土砂災害、河川水位等の状況

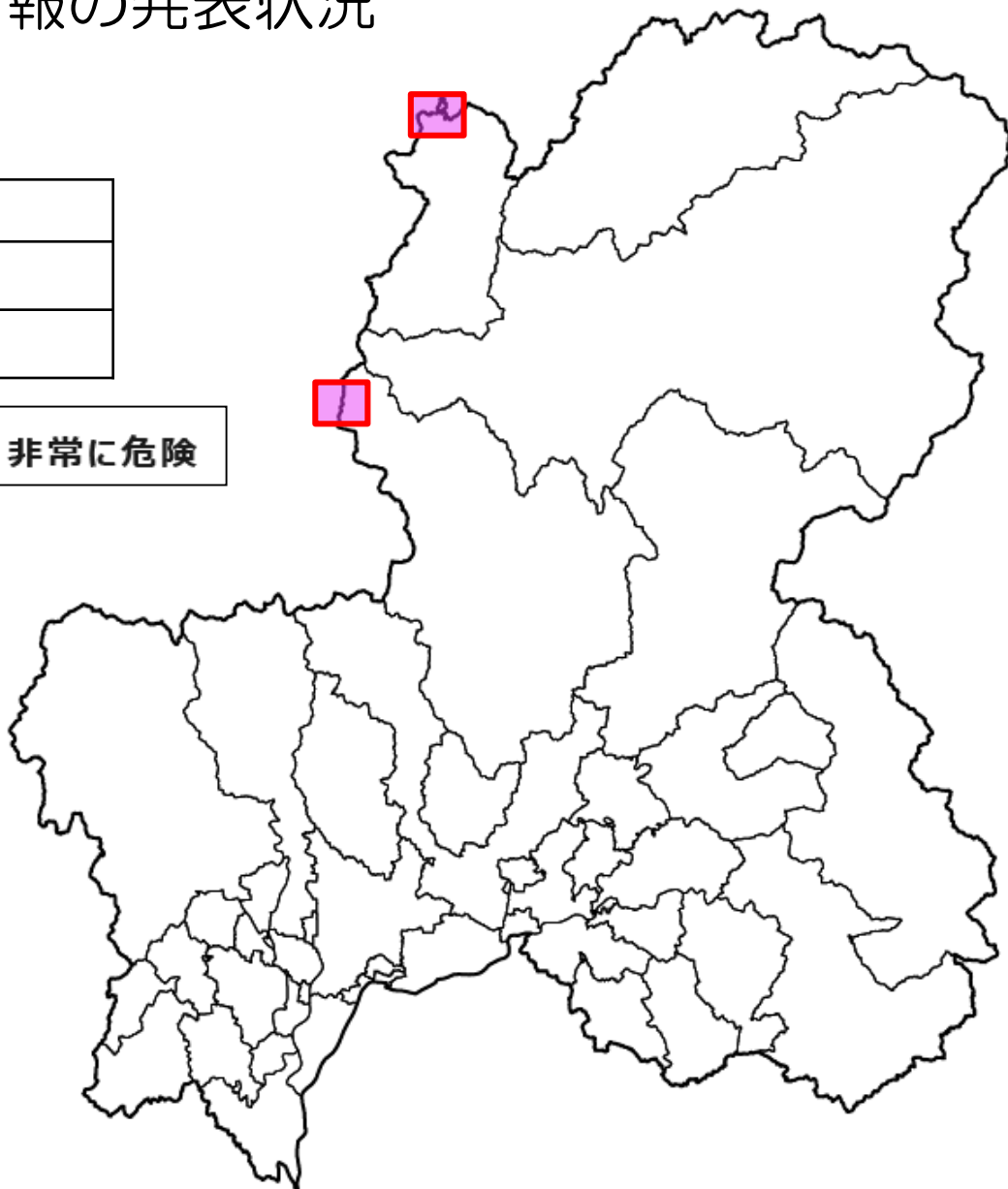
# 県内の土砂災害に関する状況

## (1) 県内の土砂災害警戒情報の発表状況

発表時メッシュ位置

発令時刻	発令市町村
8/4 8:50	郡上市
8/4 9:35	白川村

非常に危険



# 県内の河川に関する状況

## (1) 県内の氾濫危険水位超過河川一覧

河川名	観測局名（地先）
杭瀬川	赤坂大橋（大垣市）

# 県内の河川に関する状況

**赤坂大橋**  
(あかさかおおはし)  
大垣市赤坂町川向

**氾濫危険水位超過**

**氾濫危険情報発表中**

**水防警報発表中**

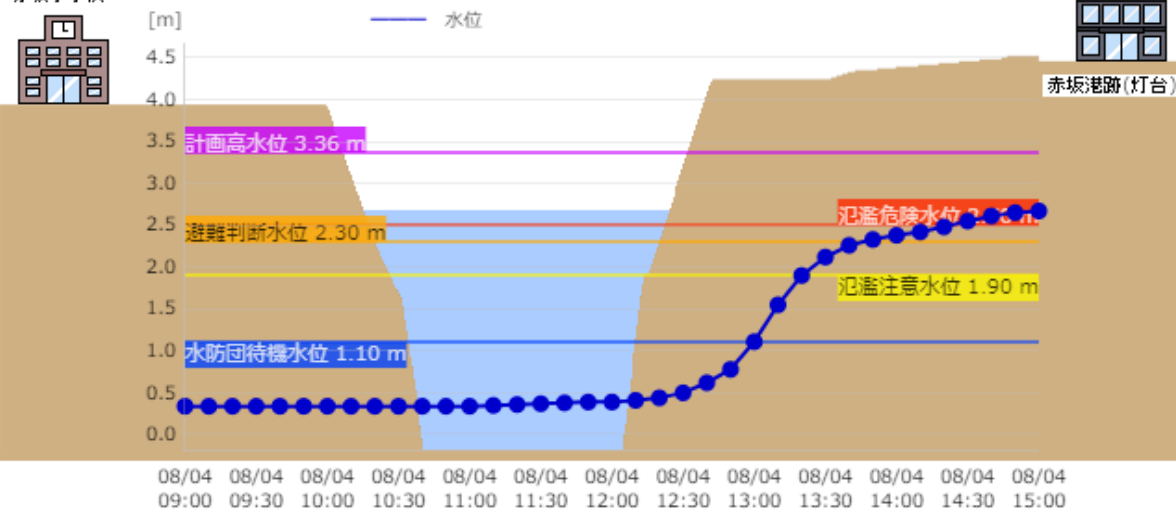
**08/04 15:00 時点水位 2.67m**

流域名	揖斐川流域
河川名	杭瀬川
計画高水位	▲ 3.36 m
きめ細かな水位Gp4	▲
きめ細かな水位Gp3	▲
きめ細かな水位Gp2	▲
氾濫危険水位	▲ 2.50 m
避難判断水位	▲ 2.30 m
出動水位	▲
氾濫注意水位	▲ 1.90 m
水防回待機水位	▲ 1.10 m
零点高	7.98 m

観測日時	水位	増減
2022/08/04 14:50	<b>2.65</b>	↑
2022/08/04 14:40	<b>2.61</b>	↑
2022/08/04 14:30	<b>2.55</b>	↑
2022/08/04 14:20	2.48	↑
2022/08/04 14:10	2.42	↑
2022/08/04 14:00	2.38	↑
2022/08/04 13:50	2.33	↑
2022/08/04 13:40	2.26	↑

赤坂小学校

2022/08/04 09:00 ~ 2022/08/04 15:00



**赤坂大橋**  
(あかさかおおはし)  
大垣市赤坂新町

[※参考「きめ細かな水位情報の提供について」](#)



2022/08/04 15:00

# 県内の河川に関する状況

## (2) 水門川（大垣市八島町）の溢水について

【岐阜県】 木曾川水系 一級河川水門川 浸水範囲 R4.8.4 13:50時点



新橋より下流側を望む



新橋より上流側を望む

# 県内の道路に関する状況

(1) 県内の雨量通行規制路線について  
7路線7箇所にて通行止

## 3 被害、避難の状況

(1) 県内の被害状況

(2) 県内の避難指示等の発令状況

<避難指示> 大垣市

## 4 各部等の対応



# 危機管理部

- 災害情報集約センター内の  
指揮総括チーム、災害情報集約チームにおいて  
住民避難、被害に関する情報を収集中

# 農政部

○農業被害情報収集中

# 林政部

○林業被害情報収集中

# 県土整備部

- 県庁各課、各土木事務所において、情報収集体制を構築
- 気象状況等を注視し、災害が発生した場合には、迅速に対応

# 県警本部

○ 8時50分に警備部長を長とする、災害警備本部を設置

# 5 副知事指示

- ・ 前線は南下しているため、今日の夜にかけて激しい雨が降り、局地的には非常に激しい雨が降る見込みである。土砂災害に嚴重に注意するとともに、低い土地の浸水、河川の増水が懸念されることから、中小河川を含む河川水位などへの目配りを怠らないこと。
- ・ 現在、大垣市に「避難指示」が発令されている。大垣市におかれては、防災行政無線や自治会を通じての呼びかけなど、多様な手段で避難を呼びかけていただきたい。  
他の市町村においても、状況を細心の注意をもって見極め、早めに避難情報を発令し、住民に避難行動を促すなど、適時・的確な対応を検討されたい。
- ・ 避難所運営にあたっては、事前受付、パーティションの設置をはじめ、住民にマスクや消毒液等の持参を呼びかけるなど、コロナ対策を徹底いただきたい。  
不足する資機材等があれば、県において支援させていただくので、遠慮なくご連絡いただきたい。
- ・ 引き続き、雨が予想され、土砂災害に警戒が必要である。各部においては、連絡・情報共有体制を万全にし、緊張感をもって対応に当たること。