ぎふ

歴史的土地改良施設マップ

清流の国ぎふ

岐阜県では、土地改良施設や地域資源の保全に対する取り組みを「ぎふ水土里のプロジェクト」として展開しています。

「水土里」は、「水」清い流れの農業用水、「土」緑豊かな農地、「里」豊かな自然や農村風景を表現しています。

岐阜県の自然と風土を「飛山濃水」と言います。

飛山とは飛騨山岳部と飛騨高原を言い、濃水とは濃尾平野の平坦部を言うものです、極めて変化に富んだ農業が営まれてきました。

この中には、地域において恵まれない自然条件を克服し工夫を凝らし、今日の農業基盤を築いてきた古い歴史を持っています。

また、懐かしい「日本の原風景」である棚田もあり、美しい風景が見られるとともに、祖先の叡智を守り伝えています。

これら岐阜県の「水土里」を美しい姿のまま未来へ残すための取り組みの一つとして、建設から５０年程度を経過したものや、歴史を秘めたもの、現在も地域振興として活用されている土地改良施設をまとめたマップを作成しました。

お問い合わせ先

岐阜圏域	岐阜市薮田南5-14-53		058-214-6973
西濃圏域	西濃農林事務所	大垣市江崎町422-3	0584-73-1111　内線397
	揖斐農林事務所	揖斐郡揖斐川町上南方1-1	0585-23-1111　内線431
中濃圏域	中濃農林事務所	美濃市生櫛1612-2	0575-33-4011　内線227
	郡上農林事務所	郡上市八幡町初音1727-2	0575-67-1111　内線218
	可茂農林事務所	美濃加茂市古井町下古井2610-1	0574-25-3111　内線415
東濃圏域	東濃農林事務所	多治見市上野町5-68-1	0572-23-1111　内線285
	恵那農林事務所	恵那市長島町正家後田1067-71	0573-26-1111　内線293
	下呂農林事務所	下呂市萩原町羽根2605-1	0576-52-3111　内線210
飛騨圏域	飛騨農林事務所	高山市上岡本町7-468	0577-33-1111　内線341

発行元

岐阜県農政部農村振興課

岐阜市薮田南2-1-1

TEL 058-272-1111（内線3173）

岐阜圏域

1 苧ヶ瀬池

【所　在】各務原市各務おがせ町
【築　造】宝亀年間（７７０～７８０年）
【管理者】各務原市

苧ヶ瀬池は、奈良時代には率先は22km、東西に8km程の大きさがあったと伝えられています。

農業用のため造ですが、「稲神伝説」の民話が伝わるなどさくから地域の信仰も厚く、神秘的な池として知られています。

周囲約2kmの池のとよりには、池の主である竜をまつった八大竜王総本殿などがあり、地域の人々の憩いの場として親しまれています。

2 伊自良ため池

【所　在】山県市長滝
【築　造】昭和４３年（１９６８年）
【管理者】山県市

舟伏山を源とする、昭和43年に築造された水量54万t余る県内有数のため池であり、農業用のみならず、古くから防火用水としても利用されるなど、地域にとってなくてはならないため池です。

周辺は豊富な自然環境を有し、四季折々の魅力にあふれ、特に冬はワカサギ釣りで賑わうほか「恋人の聖地」としても知られるなど、憩いの場所としても一役を担っています。

3 菱野川用水

【所　在】瑞穂市・安八町
【築　造】万延元年（１８６０年）
【管理者】菱野川用水土地改良区

菱野川用水の起源は、江戸時代に揖斐川の洪水で堤防が決壊し、鍛冶（現・根尾川）に碇窓を設け取水したことに始まります。大正時代には河川改修に伴い堰堤の位置が上流に移され、昭和時代には根尾川の河床低下により取水が困難となったため、河川末止薯取水環境を設置するなどの経緯を経て現在の姿となっています。

近年においても水路を守るための様々な改修がなされ、地域の農地に用水を供給し続けています。

4 中濃用水

【所　在】岐阜市・関市・美濃市・山県市
【築　造】昭和３３年（１９５８年）
【管理者】山県用水土地改良区、中濃用水土地改良区連合

中濃用水は、鎌倉時代の初期に根原末三景時が開削したと伝えられ、濃水を利用した農業水利事業の先駆けとなった施設です。

現在は、武儀川末水末とする山県用水と千辺用水、長良川から取水する池尻用水などを統合し中濃用水と呼んでおり、長良川中流部右岸一帯の農地を潤しています。

5 羽島用水

【所　在】岐阜市、羽島市、各務原市、岐南町、笠松町
【築　造】昭和７年（１９３２年）
【管理者】羽島用水土地改良区

徳川家康は、犬山から木曽川河口にいたる約50kmの巨大な堤防、通称「御囲堤（おかこいづつみ）」を建設しました。これにより美濃側（木曽川の右岸側）は、300年に渡り洪水に苦しむことになりました。尾張たる水源がなかった羽島用水地域が、木曽川に水源を求めるようになったのは大正時代に入ってからであり、御囲堤の形補から解放されたのは、犬山頭首工が建設された昭和30年代に入ってからでした。

多年にわたる水不足も解消されるとともに、現在は暗漁化され、本流からの清流を運び続けています。



※上部利用状況

11 牧田川用水

【所　在】大垣市・養老町・垂井町
【築　造】昭和９年（１９３４年）
【管理者】牧田川用水土地改良区

鎌倉時代、牧田川には今の様な堤防はありませんでした。農地が高い土地にあることに加え、川の水が少なく水の取り入れに大変な苦労をしていたことから、一部地域では、河底の下に丸太を四角に組んだトンネルを築き、すき間から落ちる伏流水を集めて用水路に流す「揚輪（さらわ）」という工法が考案されていました。

現在は、昭和９年に完成した頭首工により安定した取水が可能となり、地元では広瀬ダムと呼ばれ親しまれています。

12 戦国ロード

【所　在】関ケ原町・大垣市
【築　造】平成１５年～２９年（２００３～２０１７年）
【管理者】関ケ原町・大垣市

起点を温暖気候となる関ケ原町の国道365号線、終点を海津市の水雲三川公園とする延長約43kmの施線のうち、関ケ原町を縦断する約３kmが「戦国ロード」の名称で親しまれています。

天下分け目の戦いが繰り広げられた地関ケ原を起点に、雄大な水雲三川の流れと輪中地帯独特の水郷景観がかなため通でき、近隣の遊歩道からは素晴らしい池の風景を眺めることができます。

中濃圏域

13 中池

【所　在】関市場ノ洞
【築　造】養老３年（７１９年）
【管理者】関市

中池は、奈良時代の高僧泰澄によって構築されたという伝承を持つ岐阜県最古のかんがい用ため池です。

豊富な水辺と緑豊かな自然林など、農業用ため池周辺の空間を活用し、市民の憩いの場所「カワセミの里」として、自然とのふれあい場所となっているほか、池干しによる水質浄化や外来種駆除にも取り組んでおり、近年は絶滅危惧種「ランモジユ」も確認されています。

14 倉知頭首工

【所　在】関市倉知
【築　造】寛永１０年（１６３３年）
【管理者】関市倉知用水土地改良区

倉知頭首工は江戸時代初期に、村有林から切り出した松丸太で馬を作り、これに石を積み固定して堰き止める「井ぜき作り」で築造されました。

取水の高さによって下流の農村に潤水が及ぶため、水位の協議は容易ではなかったことから、水位を決める堰石が重かり取水が行われました。

昭和43年に行われた津保川の河川改修によりコンクリート潤堰に改造され、現在は近代的な姿になっています。

15 剣用水

【所　在】郡上市大和町、白鳥町
【築　造】寛文４年（１６６４年）
【管理者】剣区

利用水の増江ちは日本最古の女弥とされている雅古天皇の時代と言われています。江戸時代後期の文政元年（1818）大嘉村（現郡上市白鳥町）の新田開発に際しては、元々水が十分ではなかった解村「現郡上市大和町」の人たちが計画に真謀を申し立て、時の藩が仲裁にも加わりましたが、水を巡る抽争が解決されなかったと言われています。昭和に入ってからは、黒谷川から長良川に取水口が移転され、現在は新争ちなく、清流を運び続けています。

20 松野池

【所　在】瑞浪市日吉町
【築　造】昭和３６年（１９６１年）
【管理者】可児川防災等ため池組合、可児土地改良区

松野池は、可児川流域の水害対策のため、全国初の防災ため池事業として実施され、昭和36年に完成しました。

幅が狭く曲がりくねった道路を抜けた先に広がる広大な湖面は、周辺山々の四季の姿を映すなど美しい景観を形成しており、下流農地の防災対策のみならず、地域住民の潤いと安らぎの場となっています。

21 八幡池

【所　在】坂祝町深萱
【築　造】不明
【管理者】坂祝町

ため池百選

近代に1713年建立の八幡神社があり、八幡池も同時期に築造されたと考えられています。その後、明治24年の濃尾大震災で堤防の壊れたため大改修が行われ、昭和11年にも改修が行われました。

池には コイ、フナ、ウナギなどが、川辺にはツリガネニンジン、シュウジョウソウやマムシグサの植物が生息する自然豊かなため通でき、近隣の遊歩道からは素晴らしい池の風景を眺めることができます。

22 上代田棚田

【所　在】八百津町八百津北山
【築　造】不明
【管理者】北山集落

日本の棚田百選
ぎふの棚田21選

上代田棚田の築造時期は不明ですがその歴史は古く、杉原千畝の母親の実家がある地としても知られています。

花崗岩等にあることから、その岩石を切り出し丹念に積み上げられ、幾何もの棚田が作られています。周囲をスギ林の山に囲まれた小さな盆地にあり、集落が棚田を取り囲むように配置された景観は、のどかな山里を形成しています。

春は法面に咲く芝桜のピンクの田んぼの水面に映り、秋には稲の黄金色と真っ赤な彼岸花が楽しめます。

23 上野用水

【所　在】関市下之保
【築　造】天保１３年（１８４２年）～弘化２年（１８４５年）
【管理者】関市

この用水路は、上野地区に住んでいた森田権右衛門が、田んぼが少なく苦しい生活をしている人々を救うために築造したとされています。

江戸時代末期の天保十三年（1842）に始まった工事は完成前に川の中の堰が洪水で押し流されたり、盗い盗が作業を妨げるなど、困難の連続でしたが、権右衛門の強い意志により成し遂げられました。

この功績は、水の心配がなく農業が出来るようになった人々により石碑に刻まれ、後世に伝えられています。

24 真名田ため池

【所　在】御嵩町中
【築　造】昭和２８年
【管理者】可児川防災等ため池組合

可児川流域の洪水調整やかんがい用の水源として建設されたため池の一つで、当時は農業のみならず、魚の養殖や農業用水の供給など多目的に利用されていました。

ため池完成には「真名田観水公園」も整備され、野鳥観察やスポーツなど地域住民の憩いの場、交流の場として利用されています。

25 赤保棚田

【所　在】八百津町八百津赤保
【築　造】不明
【管理者】個人

ぎふの棚田21選

赤保棚田の築造時期は不明ですが、その歴史は古く、集落の下に本棚田、集落の上に上棚田が形成され、各戸が自給程度の米や野菜を収穫しています。

石積みの棚田で規模は小さいながらも、山と集落と棚田が美しい谷あいの農村の原風景を見ることができます。

現在は棚田オーナー制度による受け入れを行うなど、都市住民との交流を積極的に図っています。

26 やまびこロード

【所　在】郡上市大和町、白鳥町、高鷲町
【築　造】昭和４７年度～平成６年度（１９７２～１９９４年）
【管理者】郡上市、岐阜県郡上振興局

戦後の食糧確保のために開拓された標地帯の野菜（高冷地野菜）の流通の安定化を図るため整備されました。

白鳥からひるがの高原まで、風光明媚な奥美濃の山間を縫貫しており、新緑、紅葉の頃は印園地帯や農村などや牧歌的な風景も楽しむことができ、地元では「やまびこロード」の愛称で親しまれています。

沿線には スキー場やゴルフ場などレジャー施設があり、観光客にも多く利用されています。



27 上原１号池

【所　在】多治見市笠原町上原
【築　造】不明
【管理者】多治見市　他

この池は、容量に農業用水を取水できる河川や渓流が少なく、また伝統地における渇地の農地が各所に存在していることから、貴重な用水源として数多くのため池が築造されてきました。

上原１号池は、1920年以降築造され、地域の貴重な農業用水源として現在も大切に利用されており、池の周囲遊路からは四季折々の池の風景を楽しめるなど、憩いの場としても地域住民に親しまれています。



28 定林寺防災ダム

【所　在】土岐市泉町定林寺
【築　造】昭和３９年（１９６４年）
【管理者】土岐川防災ダム一部事務組合

土岐川及びその支流の流域には役水力の乏しい丘陵が多く、陶用時には急激な出水により河川が氾濫し、流域の農地等はたびたび洪水被害を受けていました。

そこで、流域農地の洪水被害防止を目的に、昭和26年より笠所の防災ダムが築造されました。

定林寺防災ダムは、土成川支流定林寺川にあるダムで、紅葉の季節には美しい景色で私たちの目を楽しませてくれます。また、近隣には土岐ベトロプラ回石群も見られます。



29 三郷・山本用水

【所　在】恵那市長島町正家
【築　造】江戸時代中期　明和７年（１７７１年）
【管理者】恵那市

山本用水は、江戸時代中期の明和7年から8年（1770～1771）に庄屋衆三郎が計画し、岩村藩主に願い出たのが始まりと言われています。対象の三郷用水は、山本用水より取水並が古いことから取水口を上流に設け優先取水していましたが、両用水の間には、度々水を巡る激しい争いが起きていたため、文化11年（1814）に、同水川（の水を２対１に分水する協議が両用水で成立したと言われています。現在も、同水川左岸から三郷用水、右岸から山本用水が、それぞれの目的に清流を運び続けています。

30 鯡渕用水（付知用水）

【所　在】中津川市付知町
【築　造】文政１３年（１８３０年）
【管理者】中津川市

当時の付知村には、山々に小谷が少なく、その僅かな谷川にも水量が乏しく開拓の余地がありながら長い間放置されていました。

付知村の庄屋であった田口忠左衛門重郷は、文政10年（1827）用水開削の計画を実行し、おとそ60メートル堰下を流れる付知川の水を、はるか上流から導き、山間峡谷、断崖絶壁の難所の用水路を完成させました。本用水は現在も地域の農地を潤し続けているほか、落山神社の境内には田口神社が建てられ、功績や用水の歴史を知ることができます。

31 付知川右岸用水（円筒分水）

【所　在】中津川市駒場
【築　造】昭和５４年（１９７９年）
【管理者】中津川市西部土地改良区

中津川市の通勤西山台地は、すぐ近くに木曽川があるにもかかわらず、水源は130メートル下にあったため、極度の乾燥地帯でした。

昭和の中頃道工事が開始され、付知川の清流を十数キロにわたり遥ふ水路が完成し、末端には苦労して得た水をできるだけ均等に分水するために、円筒分水工が設置されました。現在も均等に水を分水し、農地を潤しています。

32 中肥田用水

【所　在】土岐市肥田町上肥田
【築　造】不明
【管理者】中肥田用水組合

肥田川の西岸に広がる高台は、中肥田と呼ばれています。この地区は河川より高い位置にあるため、かんがい用水のすべてを地区内からの取水で主かなることは不可能でした。このため当時の村人は、岩打頂主と交渉し、対岸の上肥田地内に取水場を作り、合わせてため池も築造したと伝えられています。

17世紀前半頃に作られた用水路やため池は、その後も災害の度に改修や補修が行われ、現在も中肥田の農地を潤し続けています。





33 牧戸棚田

【所　在】中津川市加子母字番田牧戸
【築　造】不明
【管理者】中津川市牧戸棚田保存会

ぎふの棚田21選

２０戸程の住居が点在する典型的な中山間地であり、平家の落人が住み着き田畑を開拓したとされています。

この地には、平家一族で唯一生き残った娘が、金の茶釜にお金などを入れ山に穴を掘って隠したという「牧戸の山の金茶釜」の昔話が伝えられています。

現在も、のどかな山里の美しい棚田風景が広がっており、静かな農村の原風景を感じることができます。

34 大円寺棚田

【所　在】恵那市岩村町富田
【築　造】不明
【管理者】個人

ぎふの棚田21選

岩村町富田地区は平成元年に国土開発研究会から「農村景観日本一」の称号を受けた、美しい田園風景の広がる地域です。また、平成21年には「NPO法人農村景観日本一を守る会」が発足され、美しい景観を守る取り組みが行なわれています。

大円寺棚田は富田地区の奥に位置し美しい景観を形成しており、冬になると棚田からは、雪化粧した雪峰御嶽山の絶景がみられます。

飛騨圏域

35 栃久保棚田

【所　在】恵那市笠置町河合栃久保
【築　造】江戸時代中期～昭和初期
【管理者】恵那市栃久保棚田保存会

ぎふの棚田21選

栃久保棚田は、昔ながらの石積みが残る山間の小さな集落で、江戸時代中期から開拓されました。

狭く限られた地形のため、石垣と一体で造られた珍しい階段は、恵佐金のある田を上り下りするために利用されており、先人の美い技術力を感じることができます。

古き良き故郷を思わせる棚田と、眼下を流れる木曽川の景色は、訪れる人を魅了しています。

36 佐々良木棚田・佐々良木西棚田

【所　在】恵那市三郷町佐々良木涯風、佐々良木西
【築　造】不明
【管理者】佐々良木東棚田保全組合、個人

ぎふの棚田21選

鎌倉期に岩村城を本拠地とする地頭遠山氏の領地であった佐々良木では、山林を開拓したため非常に高い地算の水田が並ぶ佐々良木東棚田、斜面に大和棚な水田が広がる雄大な佐々良木西棚田の、２つの棚田を見ることができます。

佐々良木東棚田の脇には茅葺きの家が残り、住民が中心となって茅葺を屋根の葺き替えを行うなど、地域ぐるみで景観を保全しており、昔の吉き良き時代をしのぶことができます。



37 野井中・野井東棚田

【所　在】恵那市三郷町野井
【築　造】不明
【管理者】個人

ぎふの棚田21選

野井中は城があったことを示す地名で、辺りを治めた野井城に由来しています。城址はありませんが、山の上にある野井経ヶ岩谷を挽んできた馬を降り歩いて行ったとから、「馬止場」の名が残っている野井中棚田（馬止場の棚田）では、昔の形そのままの景観を残し、古き良き時代の姿を見ることができます。

野井東棚田（北山棚田）は、地地域では数少ない石積みの棚田が残る棚田で、昔の景観をそのまま残しています。

それぞれの棚田が地域のウォーキングコースのビューポイントに選定され、訪れる人の目を楽しませています。

38 萩原中央用水

【所　在】下呂市萩原町
【築　造】大正１３年（１９２４年）
【管理者】萩原町土地改良区

明治時代、萩原町の川東地区は、渓流沿いに水田が点在していましたが、大正時代に新たに段輝川から取水する萩原中央用水の建設を立ち上へ大事業が実施されました。事業が完成した大正13年には、地域の水田面積が、当初の950ヘクタールからおよそ３倍に拡大し、地域経済に飛躍的発展をもたらしたと記録があります。

現在は、水路沿いに遊歩道が整備され、春は桜や芝桜などが目を楽しませ、夏は緑陰が涼感を誘うなど、ウォーキングコースとしても地域に親しまれています。



※場所によっては危険な箇所もありますのでご注意ください。

39 野上棚田

【所　在】下呂市萩原町野上
【築　造】不明
【管理者】上野上棚田保全会

ぎふの棚田21選

江戸時代（天明年間）に作られた２mを超える石積みで作られている棚田もあり、その規則的な配置が見事な風景となっています。

同地域の白王（はくおう）神社では、毎年４月の例祭に伊勢神泉の流れをくむ獅子神楽が伝えられ「野上獅子」として萩原町の無形民俗文化財に指定されており、棚田とともに歴史や文化を後世に受け継いでいます。



40 小川棚田

【所　在】下呂市小川
【築　造】不明
【管理者】下呂市小川高瀬棚田保全会

ぎふの棚田21選

江戸時代後期（文政年代）に入植・開墾が始まり、明治時代に湧き峰を源とする小川谷から引水する用水路が完成し、現在が始まりました。

同地域の白王（はくおう）神社では、毎年４月の例祭に伊勢神泉の流れをくむ獅子神楽が伝えられ「野上獅子」として萩原町の無形民俗文化財に指定されており、棚田とともに歴史や文化を後世に受け継いでいます。



41 乗政棚田

【所　在】下呂市野尻、養政、宮地、御厩野
【築　造】不明
【管理者】個人

ぎふの棚田21選

乗政地区を含む竹原地域では、大正時代に築かれた石積みから、集落全体に田畑と農家が階段状に並ぶ農村風景まで、さまざまな棚田がみられます。古くから伝わる文化も継承されているほか、乗政棚田の一部である「ミツ石棚田」では「下呂のマチュピチュ」とお呼ばれる景色がみられ、地域のあちこちで四季折々のすばらしい農村風景を楽しむことができます。

42 福来棚田

【所　在】下呂市金山町福来
【築　造】約３００年前
【管理者】個人

ぎふの棚田21選

萩原６年（1794）開田の記録が残る歴史ある棚田で、逆松傘積（松傘を逆さにしたように積まれている）と呼ばれる石積を見ることができます。

殿堂した当初とや供養する「虫供養碑」や「田の神」「水神」も祭って棚田に鎮座しています。

また、棚田前辺を囲む農よりの石垣は「福来の腰塩」と呼ばれ、電気柵ができる前から、狼や猿などの獣害対策がとられているなど、昔からの技術が詰まった棚田となっています。

43 滝町棚田

【所　在】高山市滝町
【築　造】昭和２０～３０年代
【管理者】滝町棚田保存会

ぎふの棚田21選

この地域は、鎌倉時代幕府の有力御家人の一家である和田氏が移り住んだ地と伝えられています。

滝町棚田は棚田米、農平しダイコン、棚田ニンジンなどを産物とし、保全活動や農業体験教室等を通じ、失いつつある農村の食文化、伝統文化等を広く後世に伝承しています。

飛騨山脈乗鞍岳の麓にあり、天に向かって積み上がるような棚田の景観が訪れる人々を魅了しています。



44 ナカイ田棚田

【所　在】高山市久々野町小坊
【築　造】昭和53～56年（1978～1981年）
【管理者】個人

日本の棚田百選
ぎふの棚田21選

ナカイ田棚田は昭和後期に築造され、上流の砂防堰堤とともに土砂災害を未然に防ぐ役割も担っています。

この地域は、小坊橋下流の洞各と流れに向かって お願いをすると、必要な検や藤が自然に姿の上に現れ、借りて使うことができるという言話「釜頭」が語り継がれています。

一般国道41号線、ＪＲ東海高山本線からも見ることができる、狭い谷あいに作られた飛騨川沿いの棚田であり、飛騨の山々に囲まれた静かな山里のただずまいを見せてくれます。

45 小屋名用水

【所　在】高山市久々野町小屋名
【築　造】万延元年（１８６０年）
【管理者】自治会小屋名区

江戸時代末期の安政２年（1855）豪農森久次は、益田川（現飛騨川）の水を かんがい用水として利用するための工事を始めました。全長６kmのうち、取り入れ口の延長約70m、高さ約２m、幅約1.7mの隧道（トンネル）をノミだけを駆りにすべて人力で くり抜かれていることから、困難を極めた工事であったと思われます。

現在、小屋名用水と呼ばれる その用水の一部は、先人達の偉大な遺産として高山市の文化財にも指定され、美しい風景の中に溶け込んでいます。

46 荻町用水

【所　在】白川村荻町
【築　造】大正１５年（１９２６年）
【管理者】荻町区

合掌造りの集落で知られる荻町地区を流れる荻町用水は、大正15年に大区1)から取水する幹線水路として整備されました。

世界遺産に登録されているこの地区は、合掌造りと呼ばれる独特な家の造りを始めとした幻想的な風景とともに、その周囲に展開する棚水、田道、田畑や雄岸などが、山間部における自然的な農耕形態とあいまった独特の集落景観を保っています。

この荻町用水は農業用のみならず、防火用水として生活にかかせない大切な水となり、世界遺産地区を潤すと支え続けています。



47 高原用水

【所　在】高山市上宝町・飛騨市神岡町
【築　造】昭和３２年（１９５７年）
【管理者】高原土地改良区

岐阜県最北端に位置する用水であり、受益の高原郷は高原川より高い位置にあるため安定した取水ができませんでした。そのため、用水の整備に着手し、全長17kmのうち16kmを素掘りトンネルが占めるという、時下でも有数の長距離隧道（トンネル）が昭和32年に完成しました。

高原川から取水した用水は、今では、品質の高いシャバウス野菜の生産の礎となっています。また、酒蔵用水や流流雪用水としても利用されており、地域の人々の大切な水として潤し続けています。



48 宮川右岸用水

【所　在】高山市国府町・飛騨市古川町
【築　造】昭和３３年（１９５８年）
【管理者】飛騨市

古川町の上気多や下気多地区では、かんがい用水などをわずかな山の出水に頼っていたため、全体的に水量が不足していました。

日照りが続いた時には、春の苗取りの苗を、稗で水を遮び洗わなければならない時もありました。そこで系統的に整理された用水路が昭和33年に整備されました。

宮川右岸用水は清流を遠く眺め、古川盆地と呼ばれる平坦地を中心とした農地は、地域の穀倉地帯となっています。