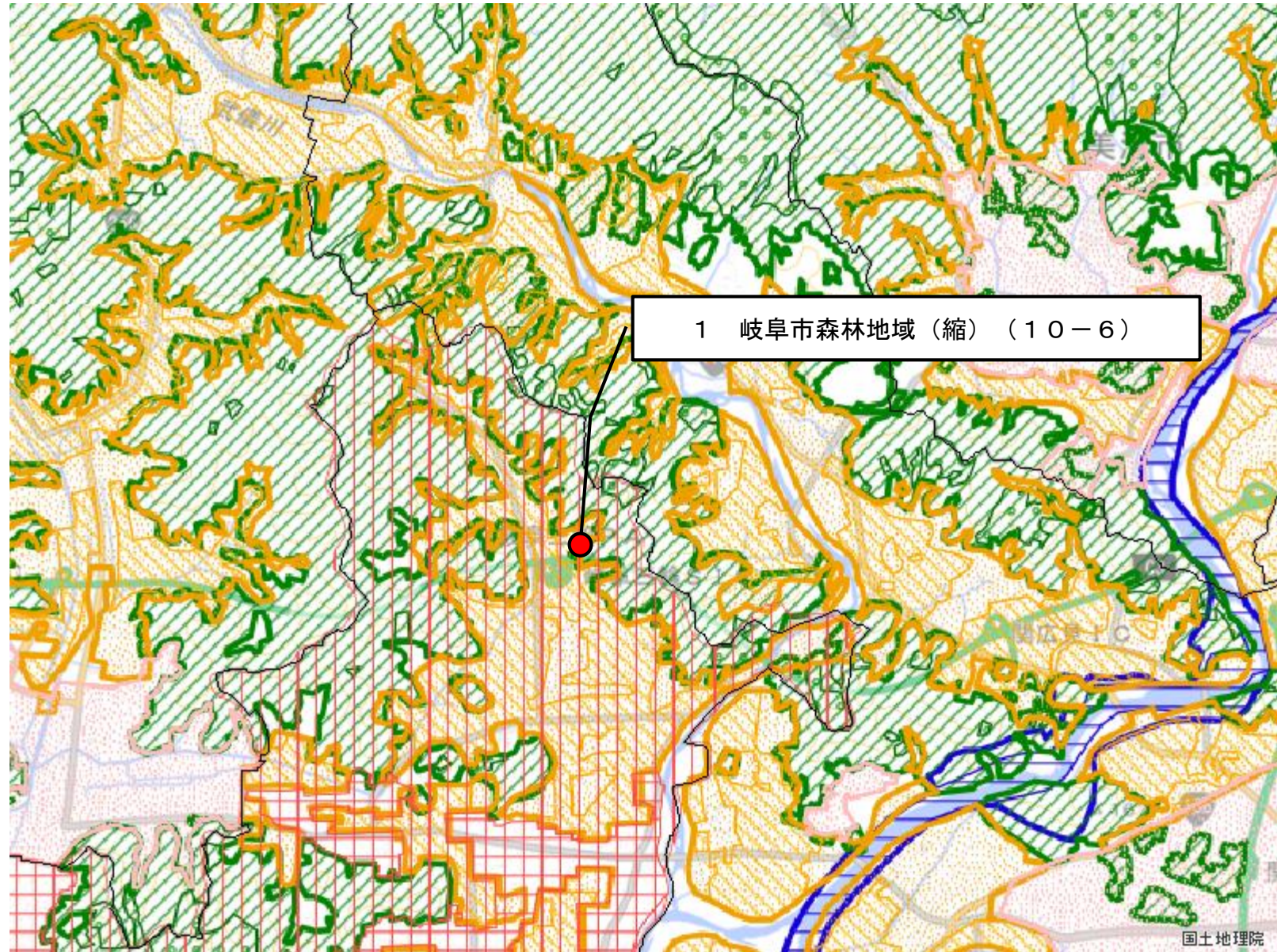


変更位置図 1 岐阜市森林地域の縮小(整理番号 1)



図の中心位置 : 35.520, 136.840 (北緯,東経) 縮尺 1:50,000

変更区域図 1



- 拡大(面)
- 縮小(面)
- 都市地域
- 市街化区域
- 市街化調整区域
- その他の用途地域
- 農業地域
- 農用地区域
- 森林地域
- 国有林
- 地域森林計画対象民有林
- 保安林
- 自然公園地域
- 特別地域
- 特別保護地区
- 自然保全地域
- 原生自然環境保全地域
- 特別地区



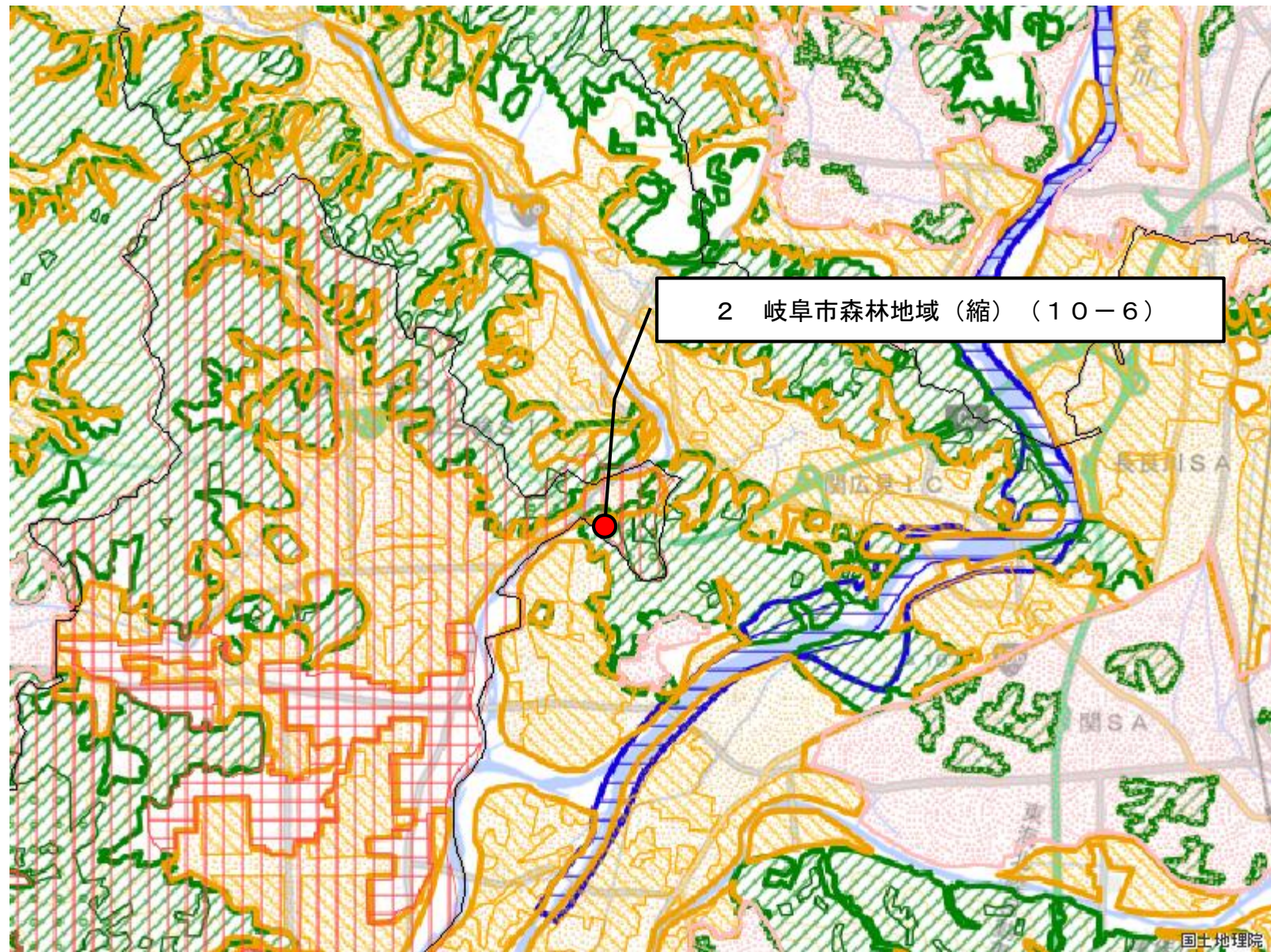
図の中心位置： 35.520, 136.840（北緯,東経） 縮尺 1:50,000

変更位置図 2 岐阜市森林地域の縮小(整理番号 2)



図の中心位置 : 35.510, 136.860 (北緯,東経) 縮尺 1:50,000

変更区域図 2

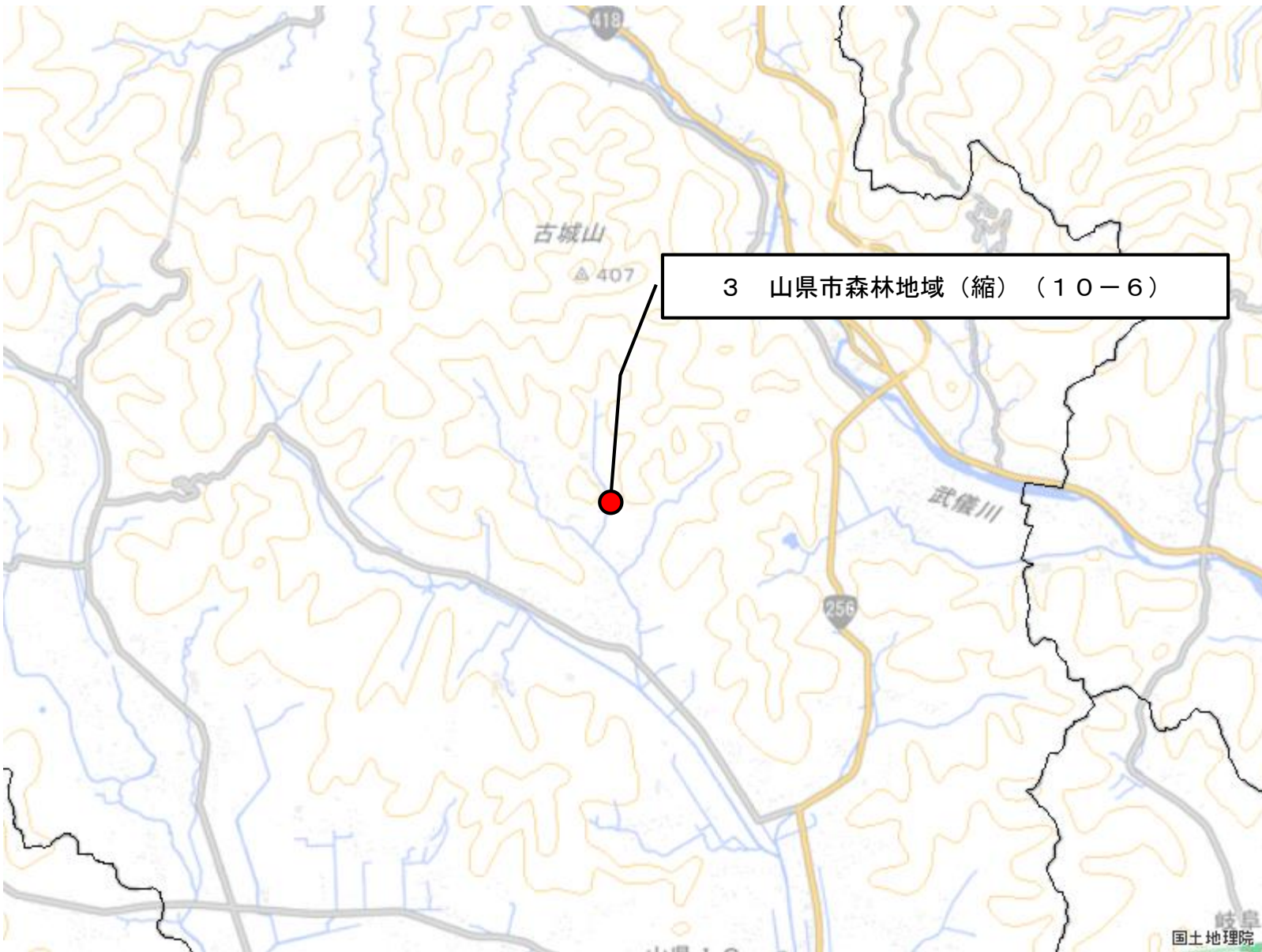


- 拡大(面)
- 縮小(面)
- 都市地域
- 市街化区域
- 市街化調整区域
- その他の用途地域
- 農業地域
- 農用地区域
- 森林地域
- 国有林
- 地域森林計画対象民有林
- 保安林
- 自然公園地域
- 特別地域
- 特別保護地区
- 自然保全地域
- 原生自然環境保全地域
- 特別地区



図の中心位置： 35.510, 136.860（北緯,東経） 縮尺 1:50,000

変更位置図 3 山口市森林地域の縮小(整理番号 3)



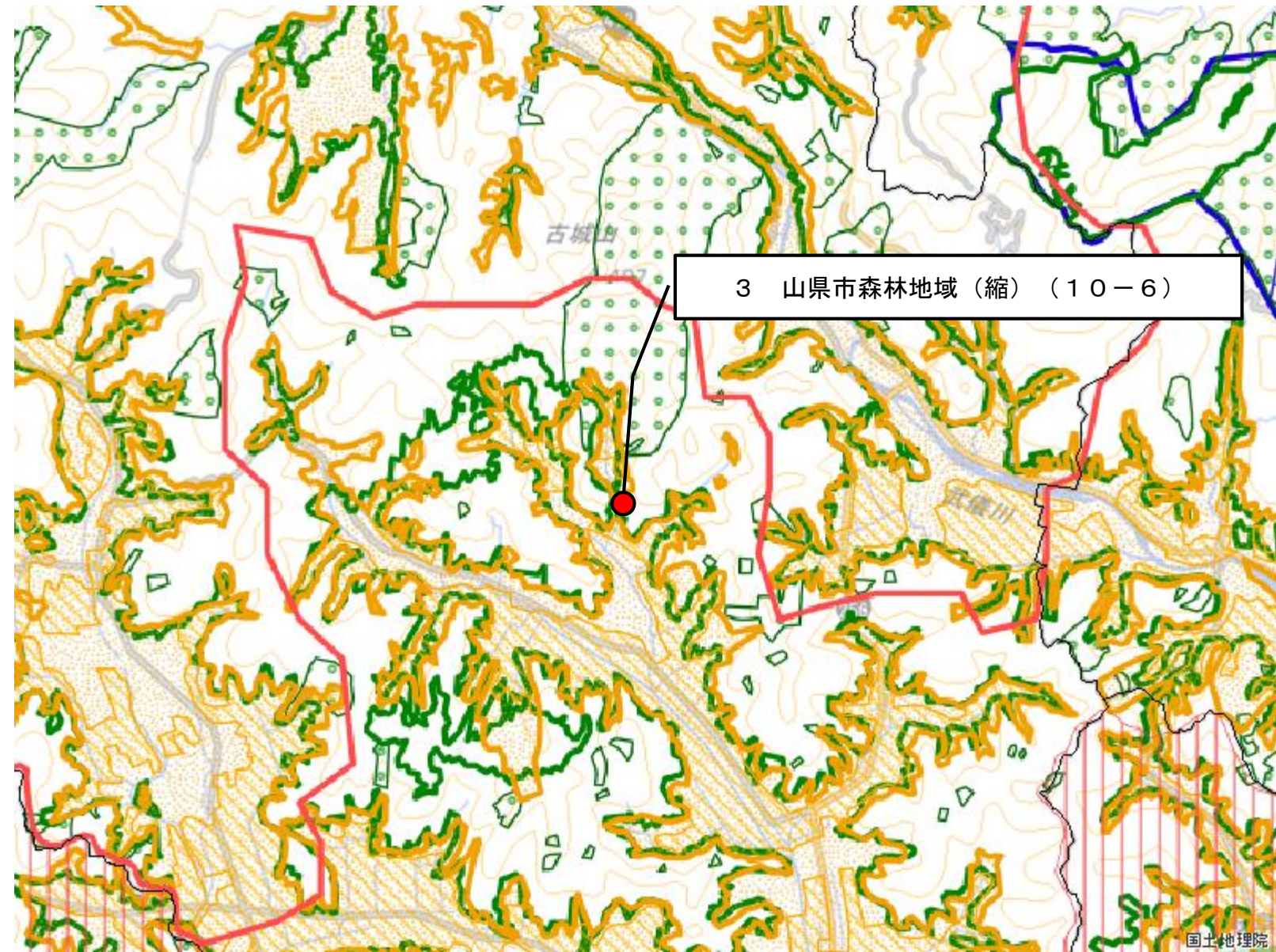
- 拡大(面)
- 縮小(面)
- 都市地域
- 市街化区域
- 市街化調整区域
- その他の用途地域
- 農業地域
- 農用地区域
- 森林地域
- 国有林
- 地域森林計画対象民有林
- 保安林
- 自然公園地域
- 特別地域
- 特別保護地区
- 自然保全地域
- 原生自然環境保全地域
- 特別地区



岐阜
国土地理院

図の中心位置 : 35.550, 136.770 (北緯,東経) 縮尺 1:50,000

変更区域図 3



3 山口市森林地域(縮)(10-6)

- 拡大(面)
- 縮小(面)
- 都市地域
- 市街化区域
- 市街化調整区域
- その他の用途地域
- 農業地域
- 農用地区域
- 森林地域
- 国有林
- 地域森林計画対象民有林
- 保安林
- 自然公園地域
- 特別地域
- 特別保護地区
- 自然保全地域
- 原生自然環境保全地域
- 特別地区

図の中心位置 : 35.550, 136.770 (北緯,東経) 縮尺 1:50,000

変更位置図 4 垂井町森林地域の縮小(整理番号 4)



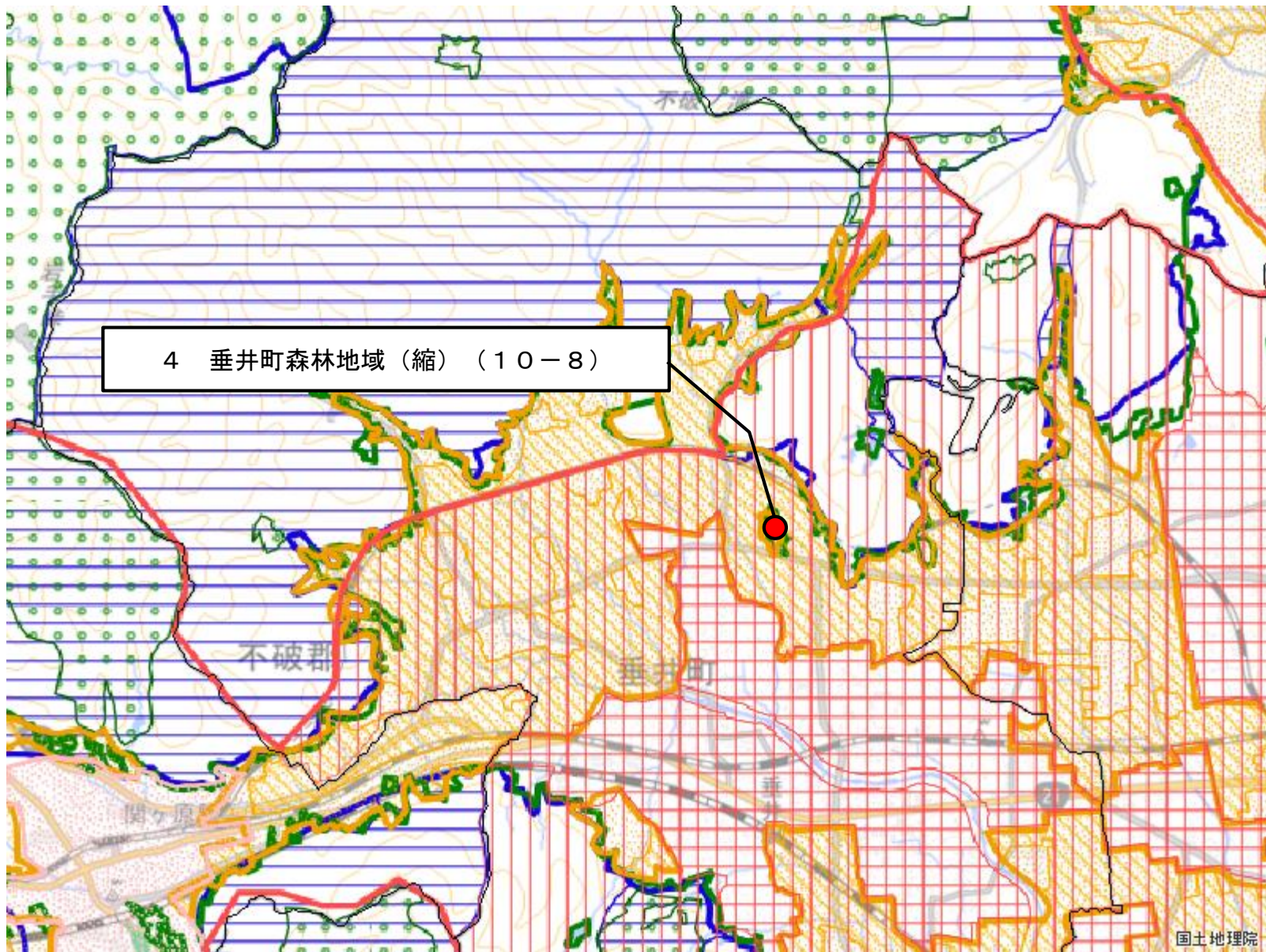
- 拡大(面)
- 縮小(面)
- 都市地域
- 市街化区域
- 市街化調整区域
- その他の用途地域
- 農業地域
- 農用地区域
- 森林地域
- 国有林
- 地域森林計画対象民有林
- 保安林
- 自然公園地域
- 特別地域
- 特別保護地区
- 自然保全地域
- 原生自然環境保全地域
- 特別地区



国土地理院

図の中心位置 : 35.390, 136.520 (北緯,東経) 縮尺 1:50,000

変更区域図 4



4 垂井町森林地域 (縮) (10-8)

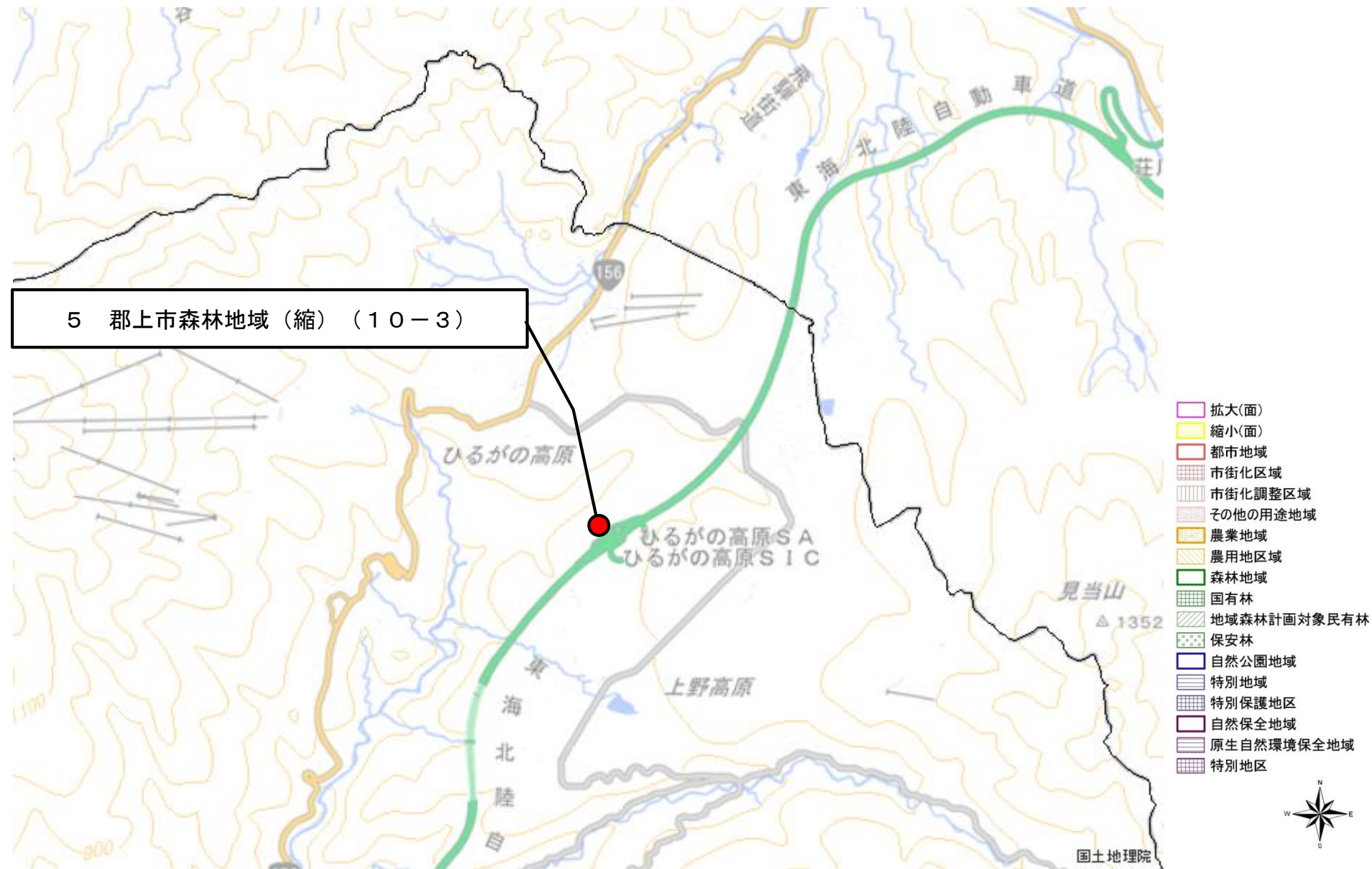
- 拡大(面)
- 縮小(面)
- 都市地域
- 市街化区域
- 市街化調整区域
- その他の用途地域
- 農業地域
- 農用地区域
- 森林地域
- 国有林
- 地域森林計画対象民有林
- 保安林
- 自然公園地域
- 特別地域
- 特別保護地区
- 自然保全地域
- 原生自然環境保全地域
- 特別地区



国土地理院

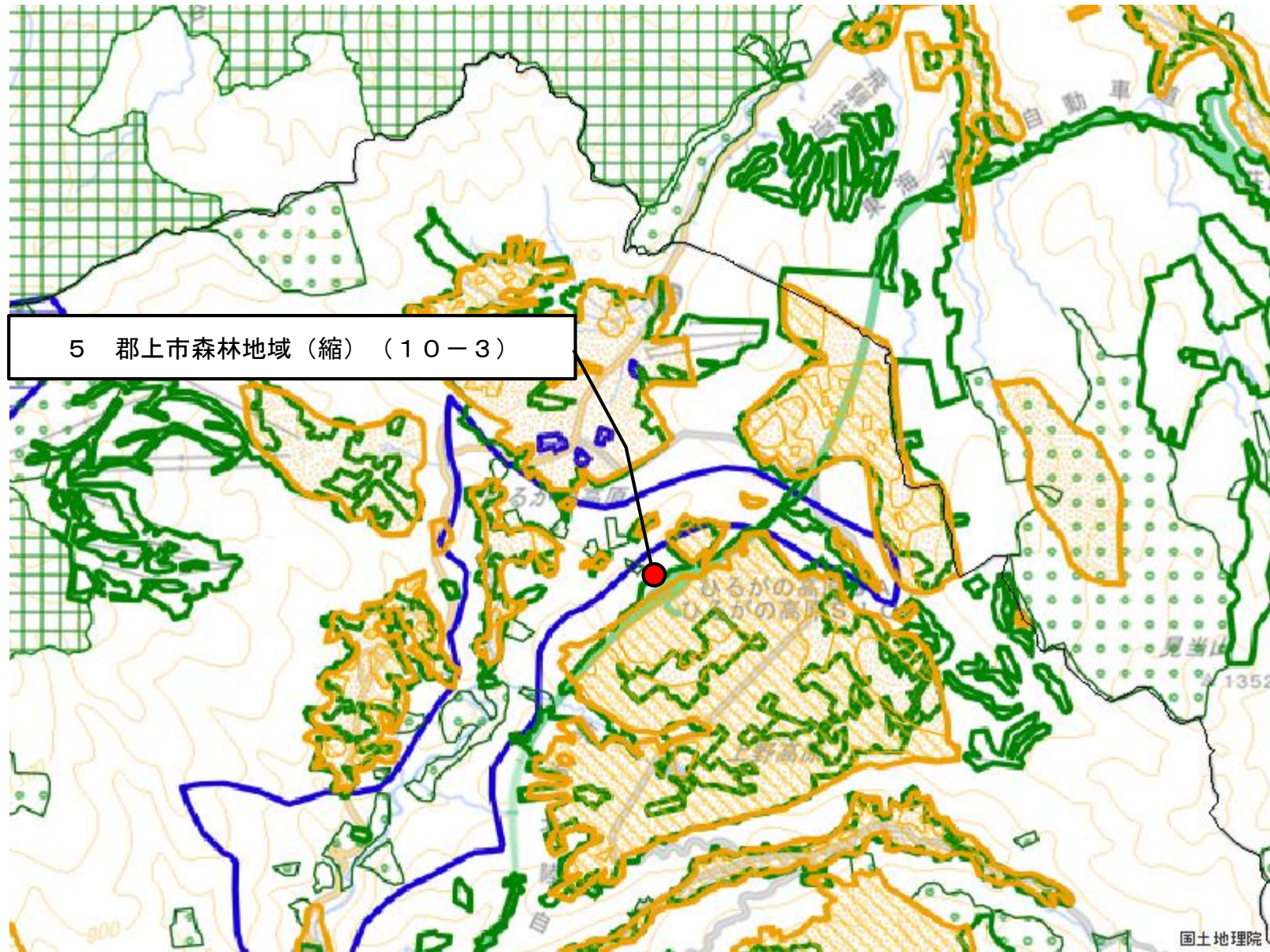
図の中心位置 : 35.390, 136.520 (北緯,東経) 縮尺 1:50,000

変更位置図 5 郡上市森林地域の縮小(整理番号 5)




図の中心位置 : 36.000, 136.910 (北緯,東経) 縮尺 1:50,000

変更区域図 5



- 拡大(面)
- 縮小(面)
- 都市地域
- ▨ 市街化区域
- ▨ 市街化調整区域
- ▨ その他の用途地域
- ▨ 農業地域
- ▨ 農用地区域
- ▨ 森林地域
- ▨ 国有林
- ▨ 地域森林計画対象民有林
- ▨ 保安林
- ▨ 自然公園地域
- ▨ 特別地域
- ▨ 特別保護地区
- ▨ 自然保全地域
- ▨ 原生自然環境保全地域
- ▨ 特別地区



国土地理院

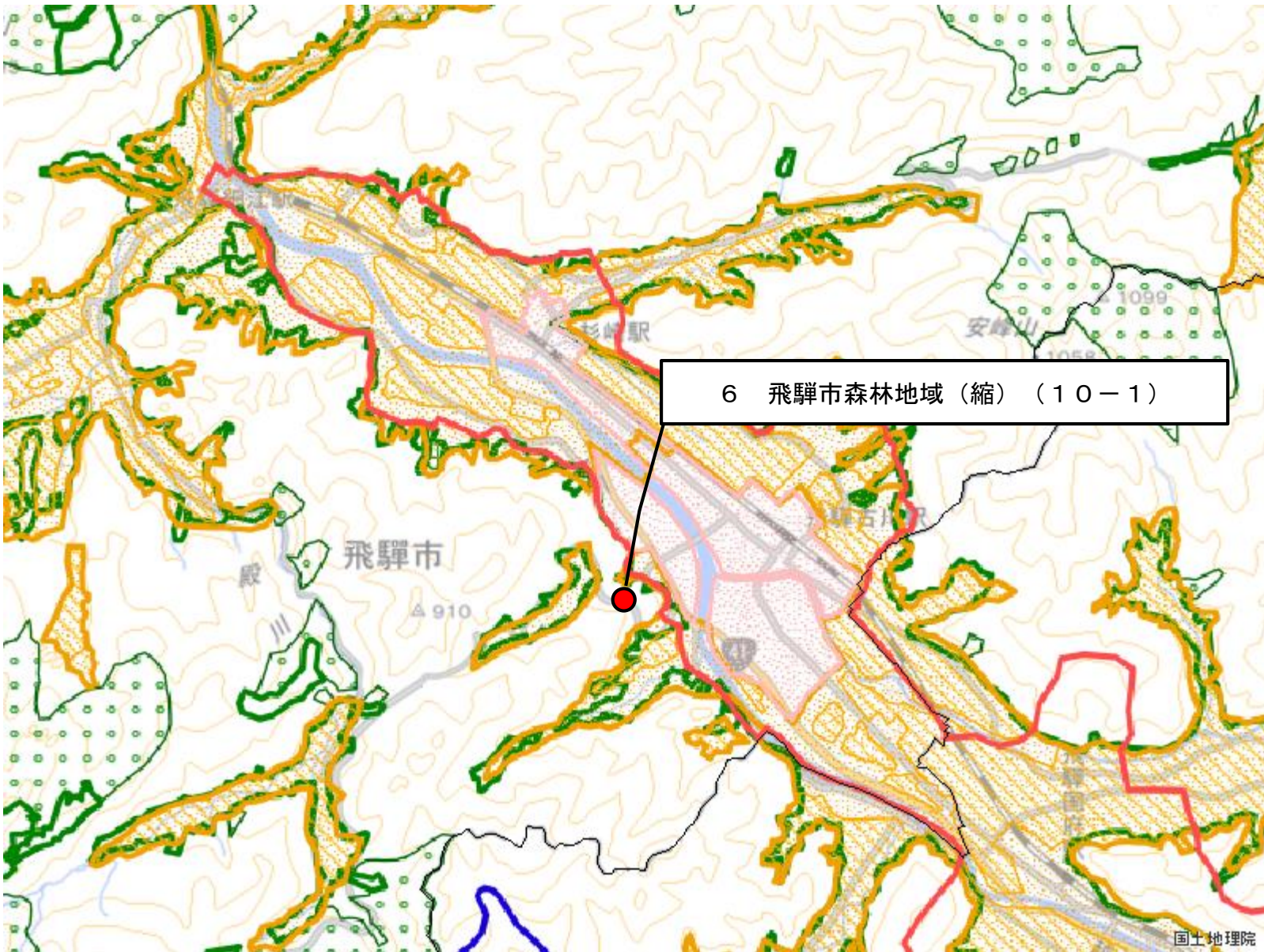
図の中心位置： 36.000, 136.910（北緯,東経） 縮尺 1:50,000

変更位置図 6 飛騨市森林地域の縮小(整理番号 6)



図の中心位置 : 36.240, 137.180 (北緯,東経) 縮尺 1:50,000

変更区域図 6



6 飛騨市森林地域 (縮) (10-1)

- 拡大(面)
- 縮小(面)
- 都市地域
- ▨ 市街化区域
- ▨ 市街化調整区域
- ▨ その他の用途地域
- ▨ 農業地域
- ▨ 農用地区域
- ▨ 森林地域
- ▨ 国有林
- ▨ 地域森林計画対象民有林
- ▨ 保安林
- ▨ 自然公園地域
- ▨ 特別地域
- ▨ 特別保護地区
- ▨ 自然保全地域
- ▨ 原生自然環境保全地域
- ▨ 特別地区

図の中心位置 : 36.240, 137.180 (北緯,東経) 縮尺 1:50,000

国土地理院

変更位置図 7 高山市森林地域の縮小(整理番号 7)



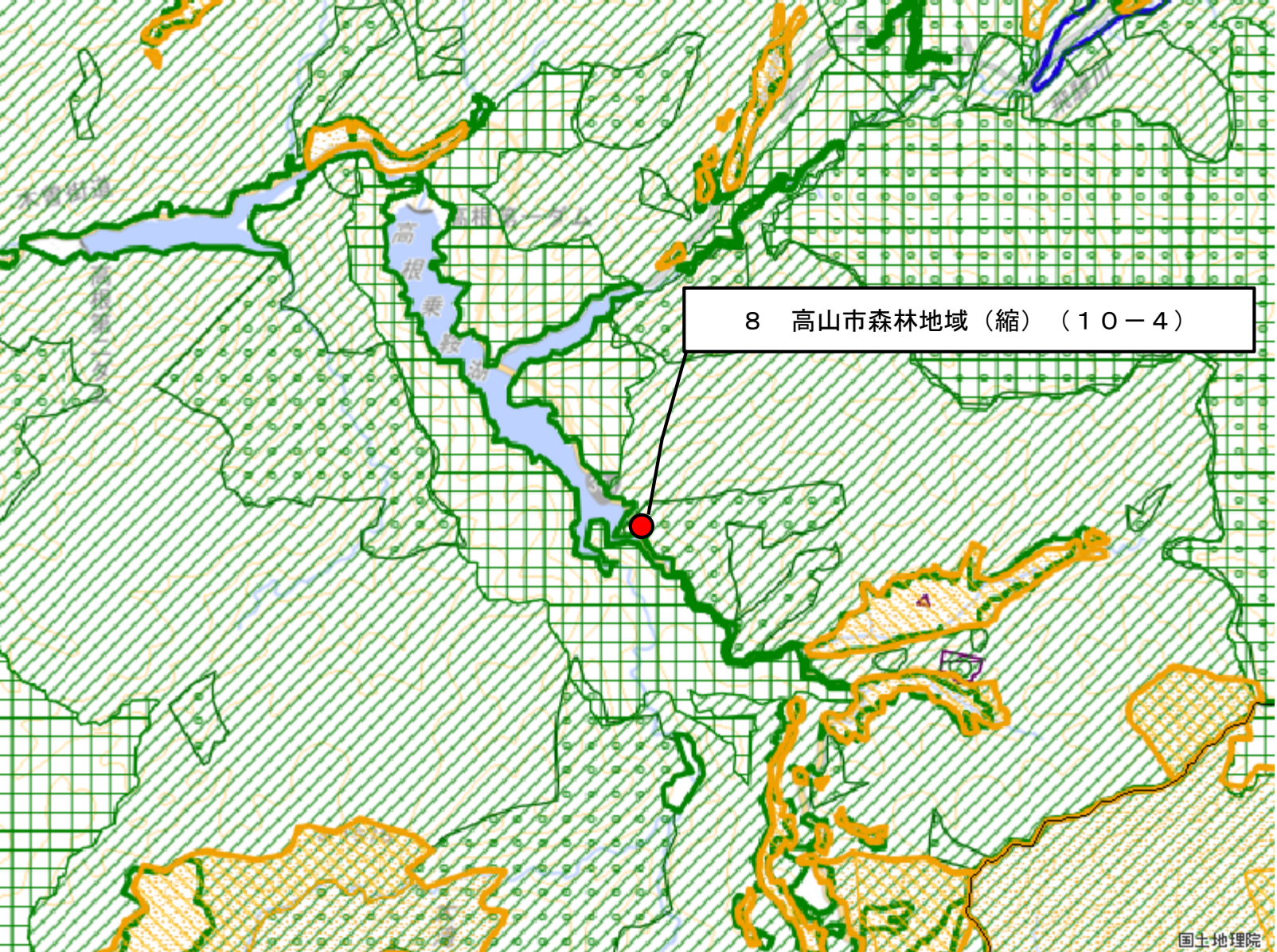
- 拡大(面)
- 縮小(面)
- 都市地域
- 市街化区域
- 市街化調整区域
- その他の用途地域
- 農業地域
- 農用地区域
- 森林地域
- 国有林
- 地域森林計画対象民有林
- 保安林
- 自然公園地域
- 特別地域
- 特別保護地区
- 自然保全地域
- 原生自然環境保全地域
- 特別地区



国土地理院

図の中心位置 : 36.010, 137.510 (北緯,東経) 縮尺 1:50,000

変更区域図 7



8 高山市森林地域 (縮) (10-4)

- 拡大(面)
- 縮小(面)
- 都市地域
- 市街化区域
- 市街化調整区域
- その他の用途地域
- 農業地域
- 農用地区域
- 森林地域
- 国有林
- 地域森林計画対象民有林
- 保安林
- 自然公園地域
- 特別地域
- 特別保護地区
- 自然保全地域
- 原生自然環境保全地域
- 特別地区



国土地理院

図の中心位置 : 36.010, 137.510 (北緯,東経) 縮尺 1:50,000