


7月9日から10日にかけての大雨について

2020年7月9日11時00分、岐阜地方気象台

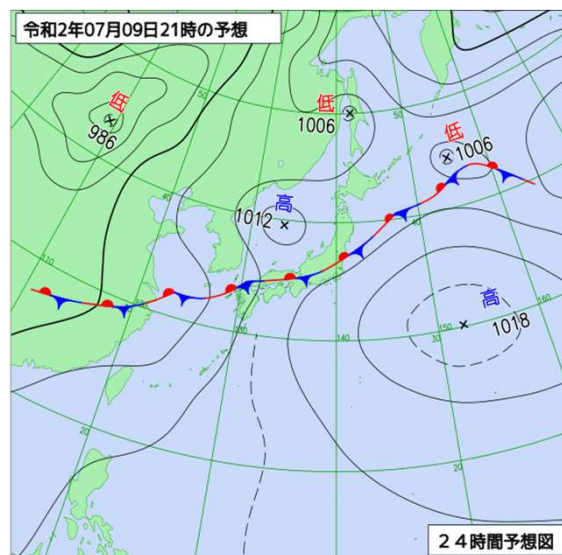
(警戒事項)

- ・梅雨前線は、週末にかけて本州付近に停滞する見込み。
- ・高山市、下呂市では土砂災害に**嚴重に警戒**。
- ・明日（10日）にかけて再び前線の影響を受け、激しい雨が降る見込み。
このため、再び**土砂災害警戒情報（警戒レベル4相当）**を発表する地域もある見込み。
- ・河川の下流では、上流で降った雨による河川の増水に注意。

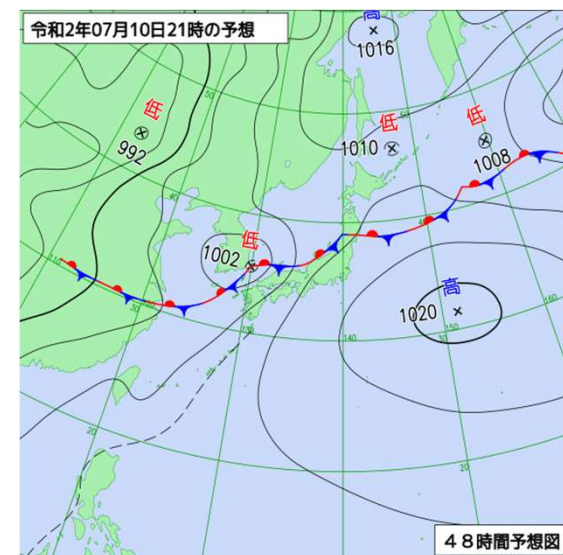
実況 レーダーナウキャスト画像
9日10時45分現在



予想 天気図
(09日21時予想)



予想 天気図
(10日21時予想)



今後の雨と警報の見通し

2020年7月9日11時00分、岐阜地方气象台

(雨量の予想)

■ 1時間雨量

9日 多い所で 30ミリ

10日 多い所で 30ミリ

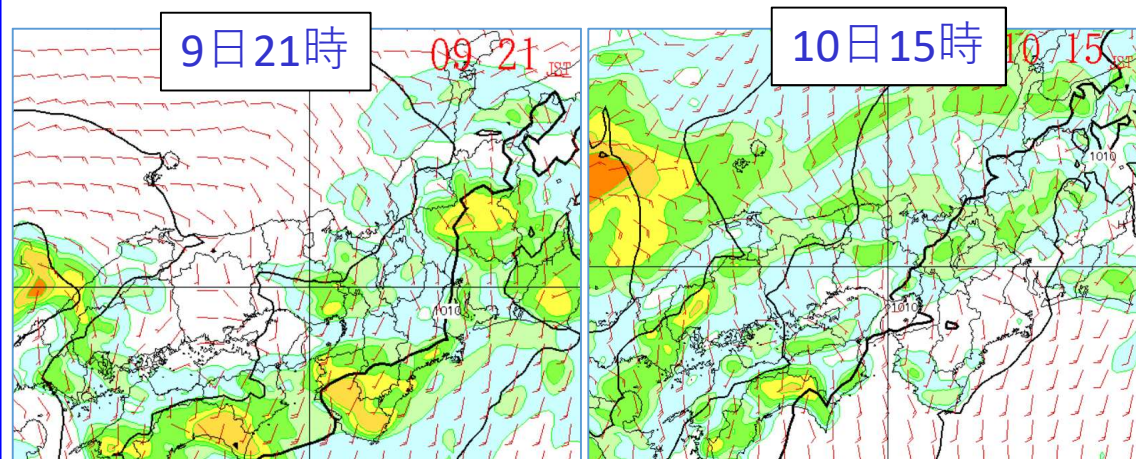
■ 24時間雨量

10日12時までの多い所で
120ミリ

11日12時までの多い所で
100~200ミリ

予想 今後の雨雲の様子

数値予想資料による降水予想 9日21時・10日15時



			9日					10日							
			9-12時	12-15時	15-18時	18-21時	21-24時	0-3時	3-6時	6-9時	9-12時	12-15時	15-18時	18-21時	21-24時
			昼前	昼過ぎ	夕方	夜の はじめ頃	夜遅く	未明	明け方	朝	昼前	昼過ぎ	夕方	夜の はじめ頃	夜遅く
岐阜県	大雨(浸水) (ミリ)	美濃地方	30	30	30	30	30	30	30	30	30	30	30	30	
		飛騨地方	30	30	30	30	30	30	30	30	30	30	30	30	
	大雨(土砂)	美濃地方	警	警	警	警	警	警	警	警	警	警	警	警	
		飛騨地方	警	警	警	警	警	警	警	警	警	警	警	警	
	洪水	美濃地方	注	注	注	雨の降り方によっては 再び警報級になる可能性がある									
		飛騨地方	注	注	注										
雷			注	注	注	注	注	注	注	注	注	注	注		
府県情報					第22号			第23号			第24号				

警報級

注意報級

※注意報、警報は、対象となる期間よりも前に数時間のリードタイムをとって発表します。