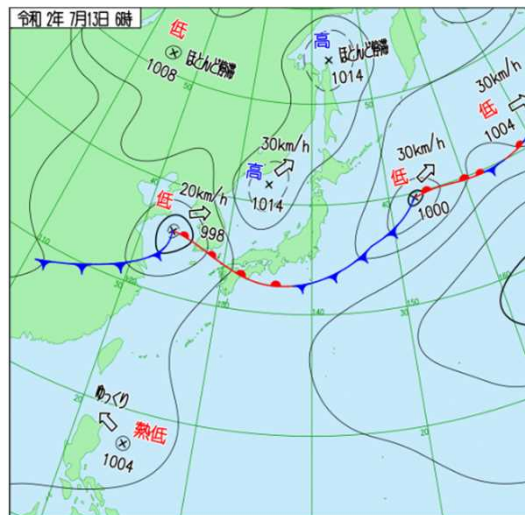


7月13日から14日にかけての大雨の見通し

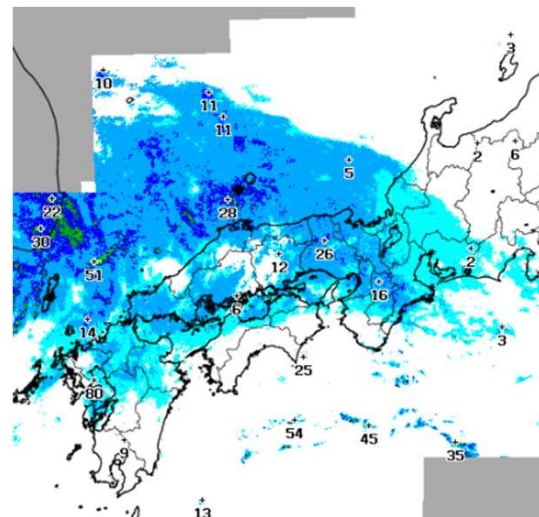
2020年7月13日10時30分、岐阜地方气象台

- これまでの大雨により土壌雨量指数が高くなっています。13日夜遅くから14日明け方にかけて、広い範囲で**大雨警報（土砂災害）**を発表する見込み。また、雨の降り方によっては、**洪水警報**の可能性もある。
- 14日は、前線や低気圧の影響により、**雷を伴った非常に激しい雨**となる見込み。土壌雨量指数の高い地域を対象に、朝には**土砂災害警戒情報**を発表する可能性がある。

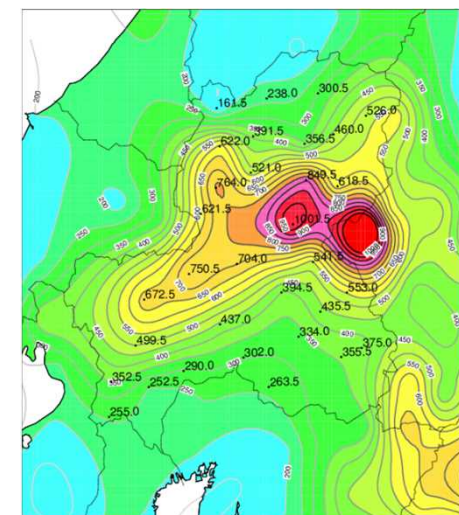
実況 天気図
(13日06時)



レーダー画像 (実況)
(13日10時)



アメダス積算雨量
(03日01時~12日24時)



今後の雨の予想と警報の見通し

2020年7月13日10時30分、岐阜地方气象台

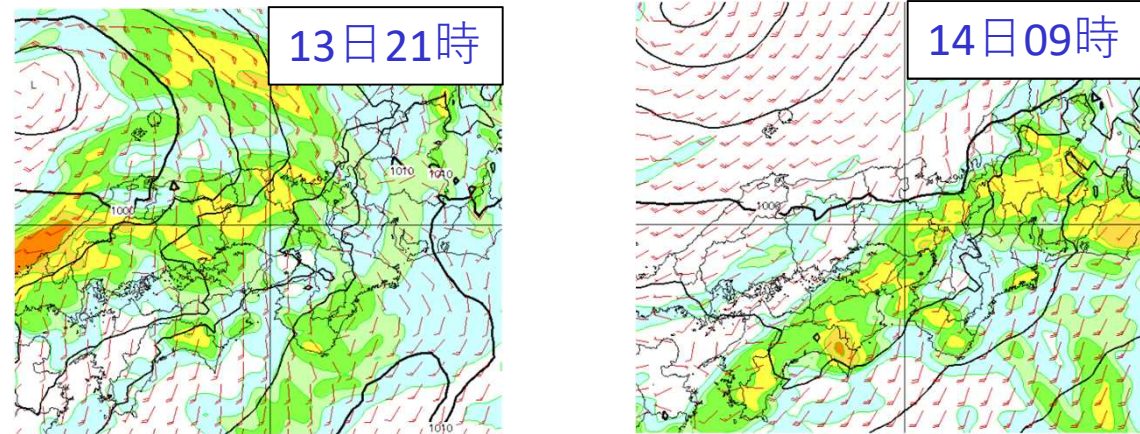
(雨量の予想)

- 1時間雨量
 - 13日 多い所で 20ミリ
 - 14日 多い所で 50ミリ
- 24・48時間雨量
 - 13日12時～14日12時まで
多い所で 150ミリ
 - 13日12時～15日12時まで
多い所で 200～250ミリ

※その後も雨は降り続く見込み。

予想 今後の雨雲の様子

数値予想資料による降水予想



			13日						14日							
			6-9時	9-12時	12-15時	15-18時	18-21時	21-24時	0-3時	3-6時	6-9時	9-12時	12-15時	15-18時	18-21時	21-24時
			朝	昼前	昼過ぎ	夕方	夜の はじめ頃	夜遅く	未明	明け方	朝	昼前	昼過ぎ	夕方	夜の はじめ頃	夜遅く
岐阜県	大雨(浸水) (ミリ)	美濃地方				15	15	20	40	50	50	40	30	20	20	
		飛騨地方				15	15	20	40	50	50	40	30	20	20	
	大雨(土砂)	美濃地方														
		飛騨地方														
	洪水	美濃地方														
		飛騨地方														
雷																
府県情報						情報			情報				情報			

■ 警報級 ■ 注意報級

※注意報、警報は、対象となる期間よりも前に数時間のリードタイムをとって発表します。