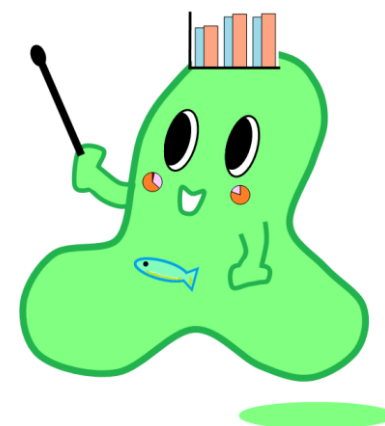
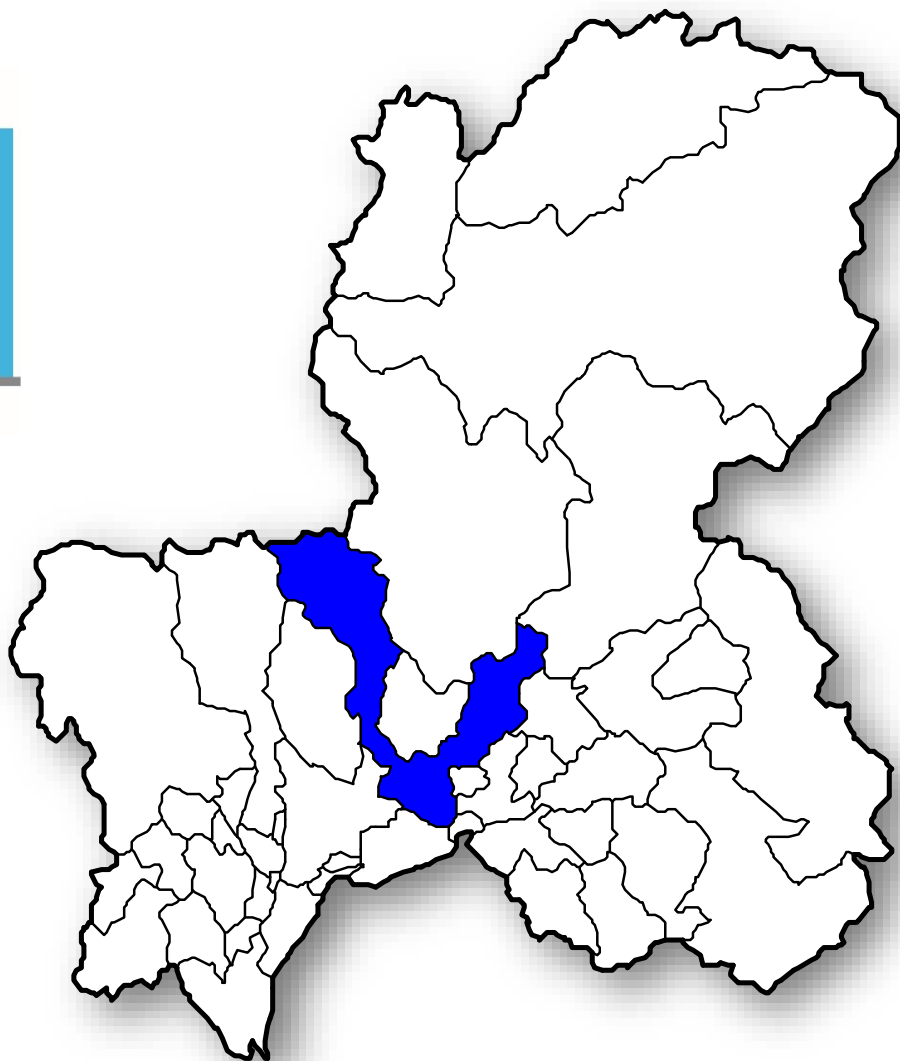


ふるさと岐阜県・関市を知る



清流の国ぎふ
マスコットキャラクター
ミナモ



統計課
マスコットキャラクター
テルミー

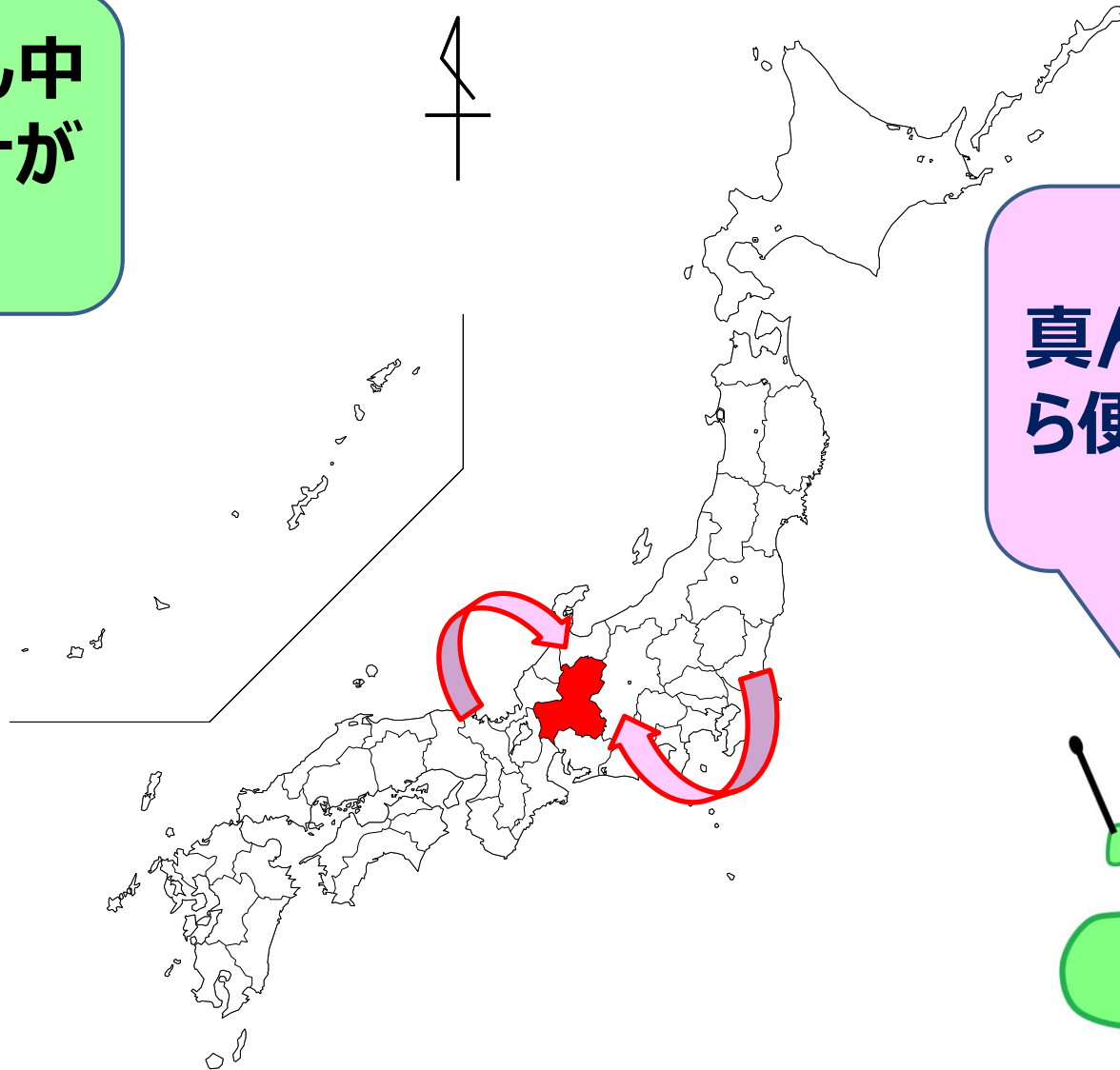


自然

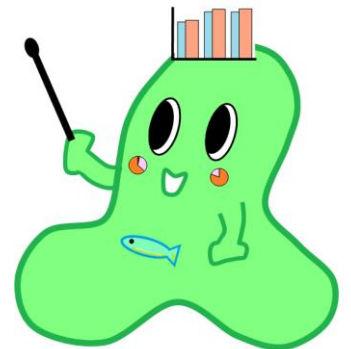


**岐阜県は日本の真ん中にある。
東京、大阪、名古屋に近く便利なところ。**

**日本の真ん中
を表す統計が
あるよ。**

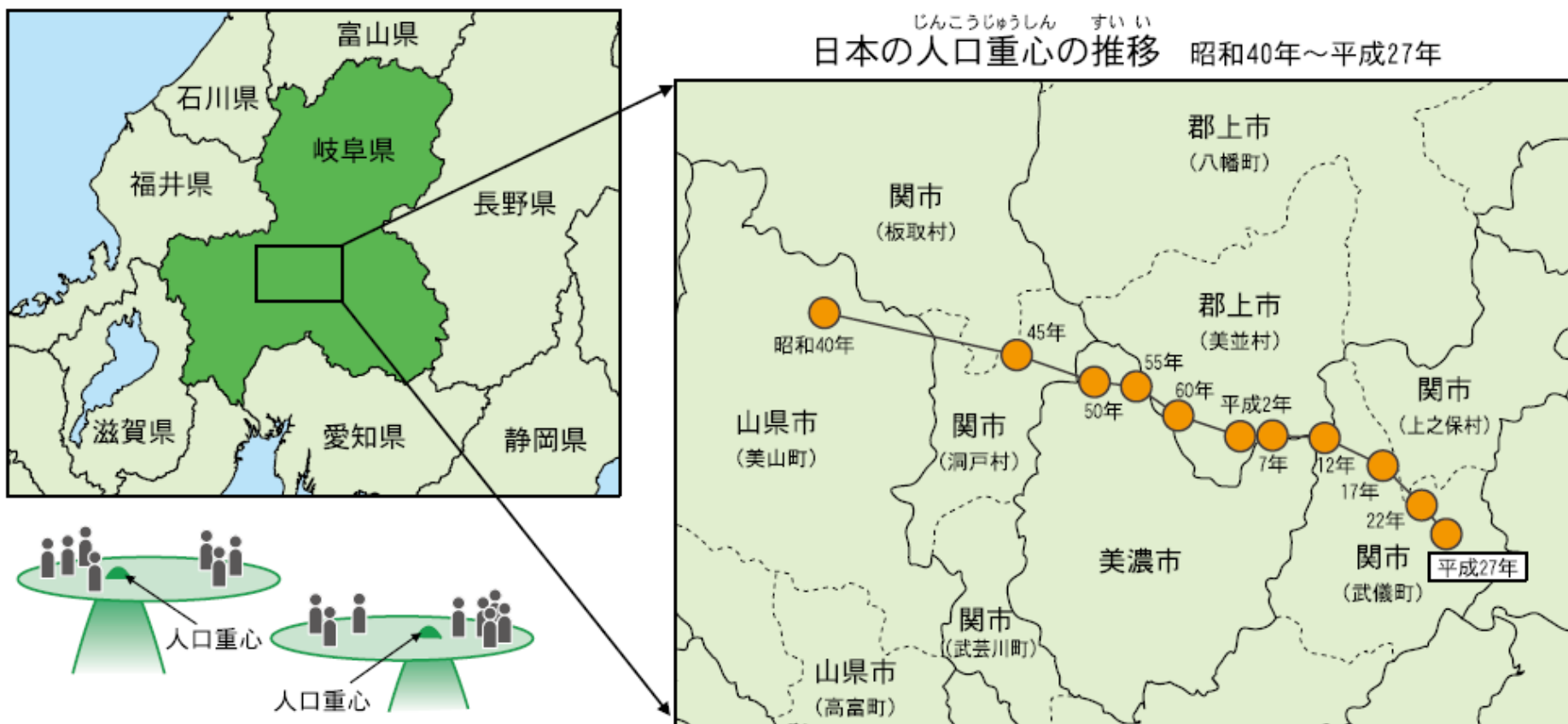


**真ん中だから
便利だね。**

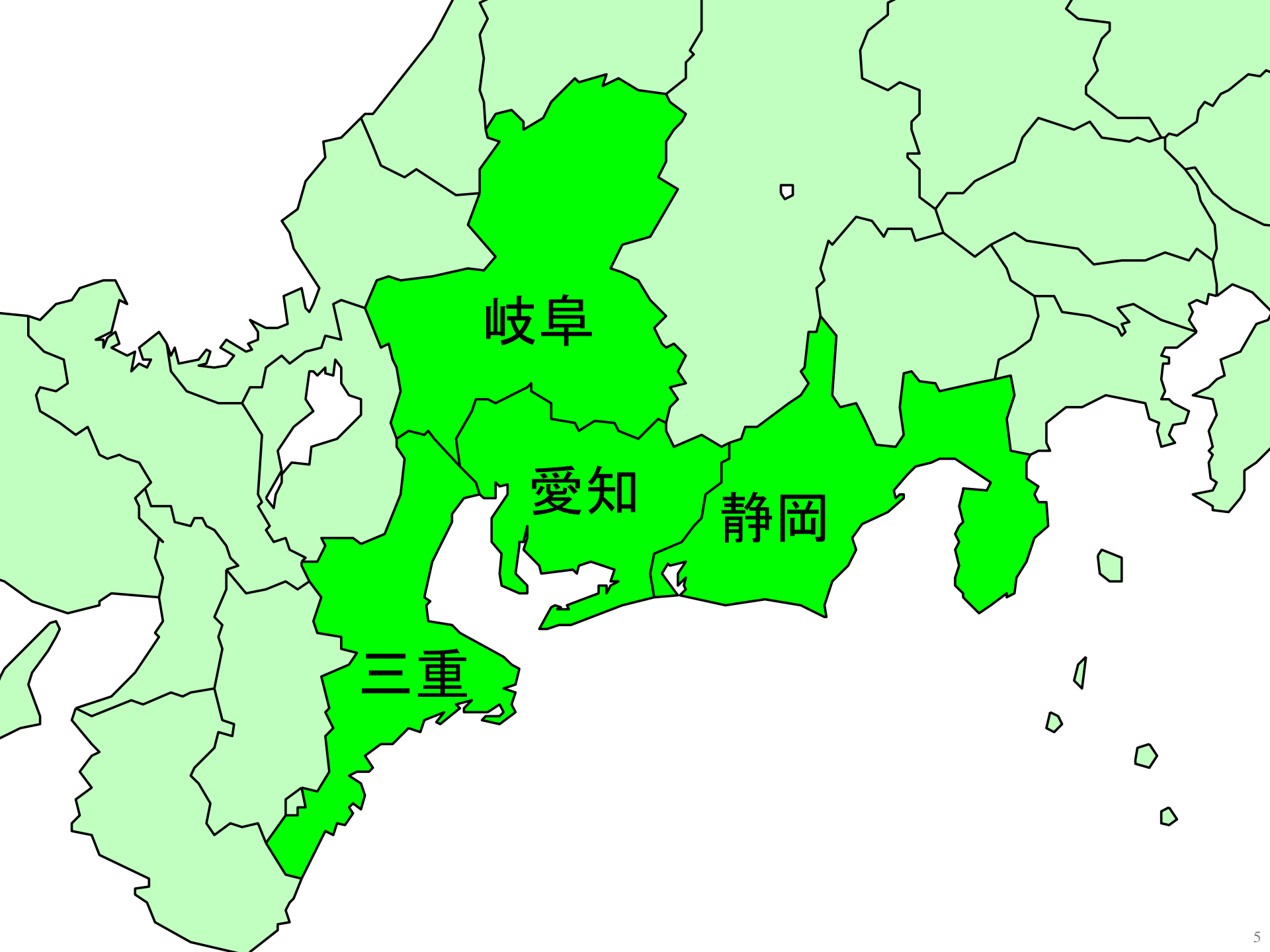


日本の真ん中ぎふ～日本のへソ「人口重心」がある～

日本のほぼ中央に位置する岐阜県は、位置だけでなく、人口のバランスでも中心(=「人口重心」)となっている。人口重心は山県市、関市、美濃市、郡上市と東へ順に移動し、2015年には、関市の武儀東小学校付近となった。



なお、人口は国勢調査人口によるため、5年毎の表示となる。



岐阜

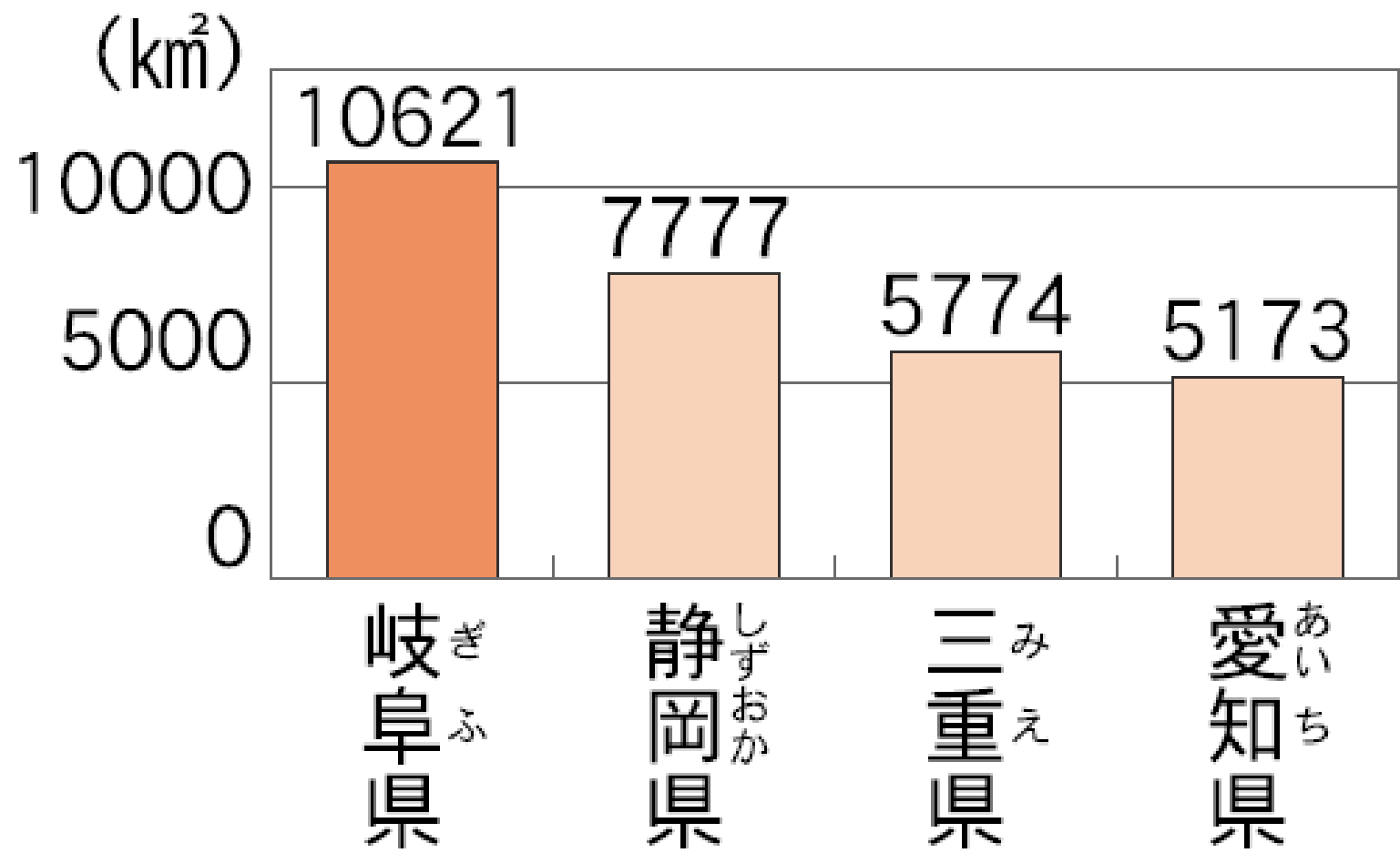
愛知

静岡

三重

4つの県の中では、岐阜県が一番面積が広い！

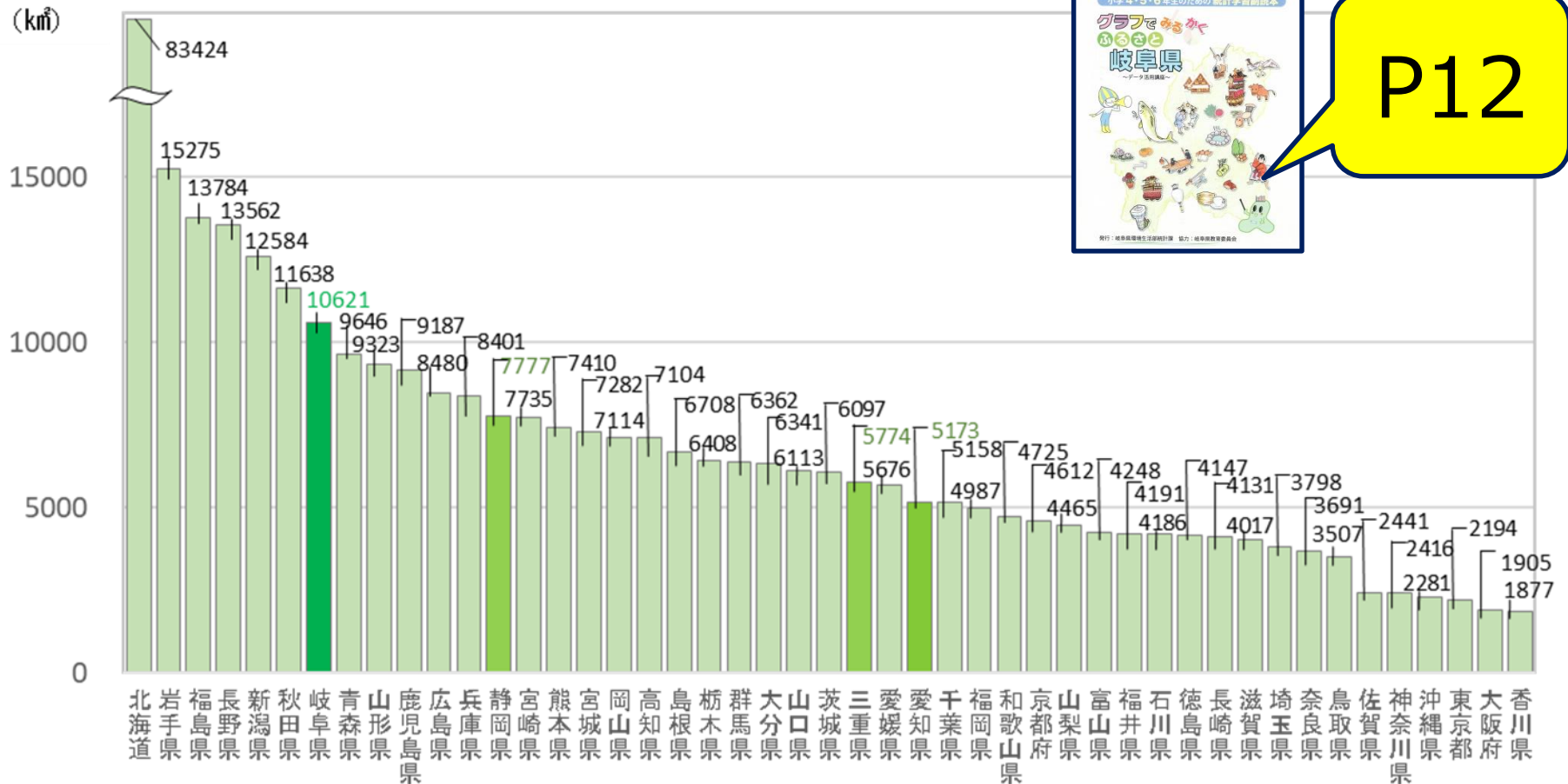
東海4県の面積



出典：国土交通省国土地理院「平成30年都道府県市町村別面積調」

岐阜県の面積は、全国でも7番目に広い！

都道府県別の面積



P12

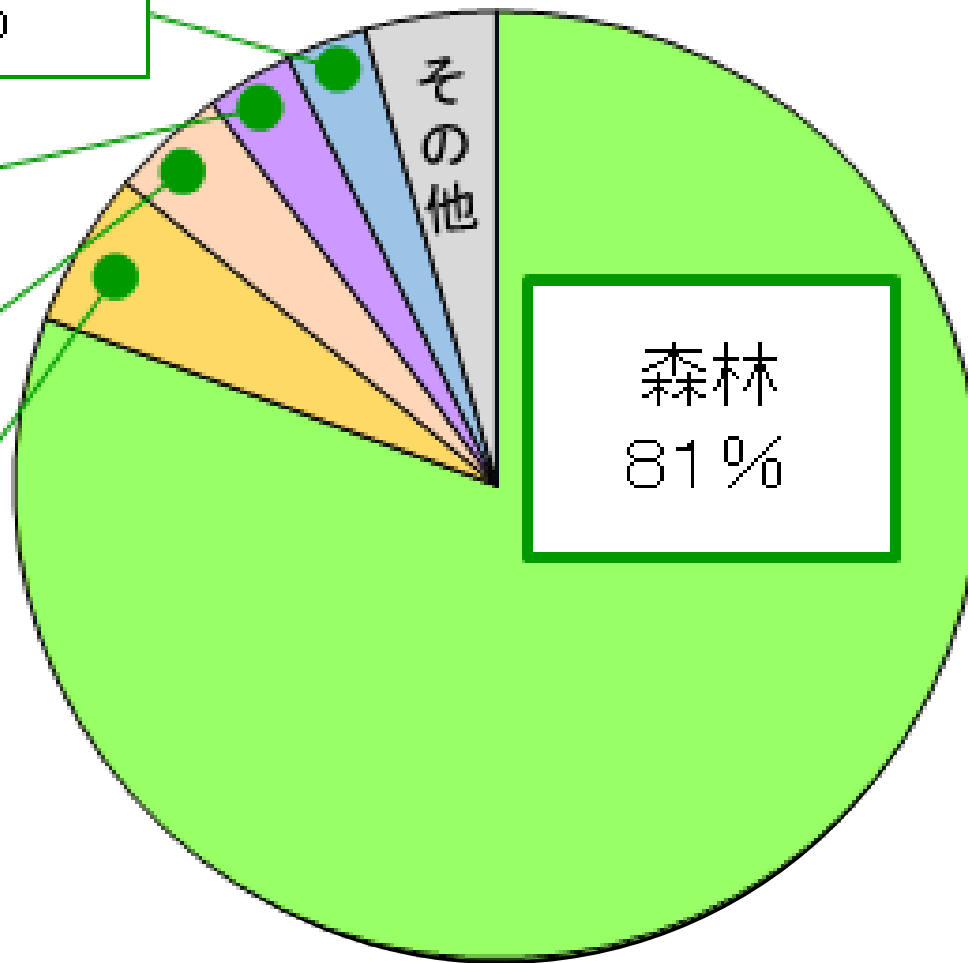
岐阜県の中で一番面積が広いのは森林！

水面・河川・水路 3%

道路 3%

宅地 4%

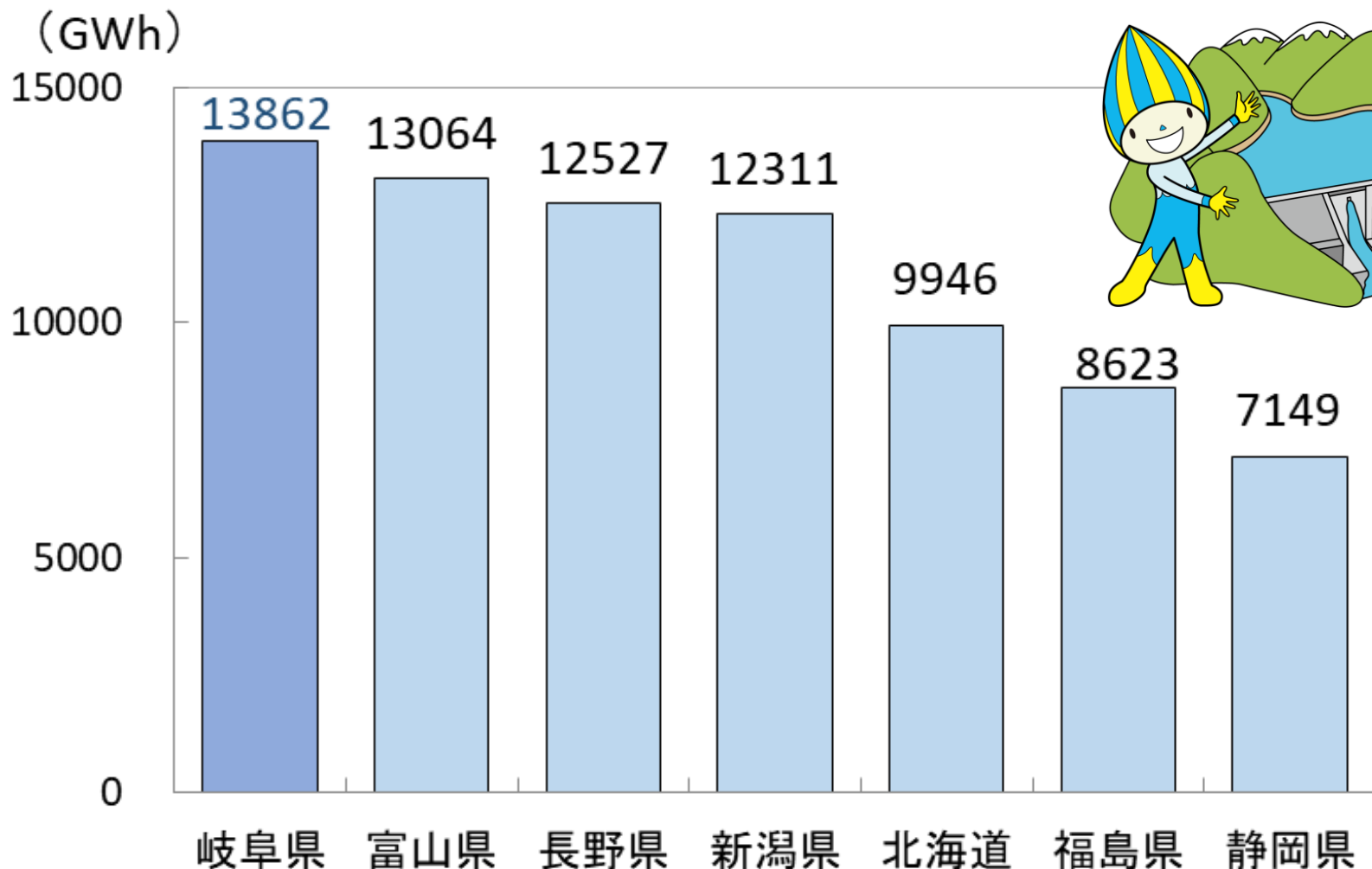
農地 5%




P12


豊かな水資源 岐阜県の水力エネルギー量は1位！

都道府県別の水力エネルギー量





人口



岐阜県の人口は全国で多い方

人口が
岐阜県より多い
 都道府県
【16都道府県】

(人口が多い順)

東京都	神奈川県	大阪府
愛知県	埼玉県	千葉県
兵庫県	北海道	福岡県
静岡県	茨城県	広島県
京都府	宮城県	新潟県
長野県		

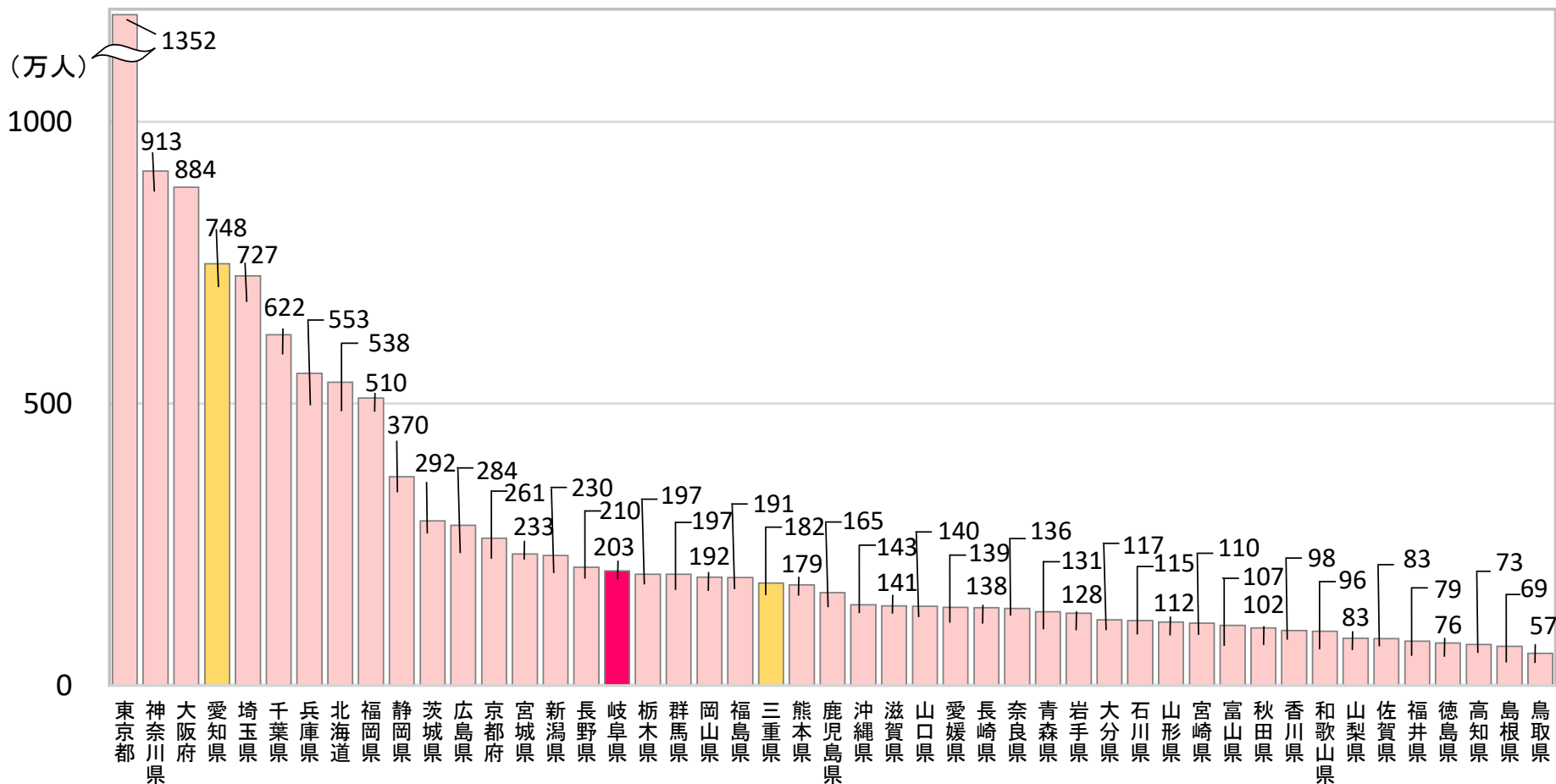
岐阜県の人口 約203万人
 全国17位

人口が
岐阜県より少ない
 都道府県
【30都道府県】

栃木県	群馬県	岡山県	福島県
三重県	熊本県	鹿児島県	沖縄県
滋賀県	山口県	愛媛県	長崎県
奈良県	青森県	岩手県	大分県
石川県	山形県	宮崎県	富山県
秋田県	香川県	和歌山県	山梨県
佐賀県	福井県	徳島県	高知県
島根県	鳥取県		

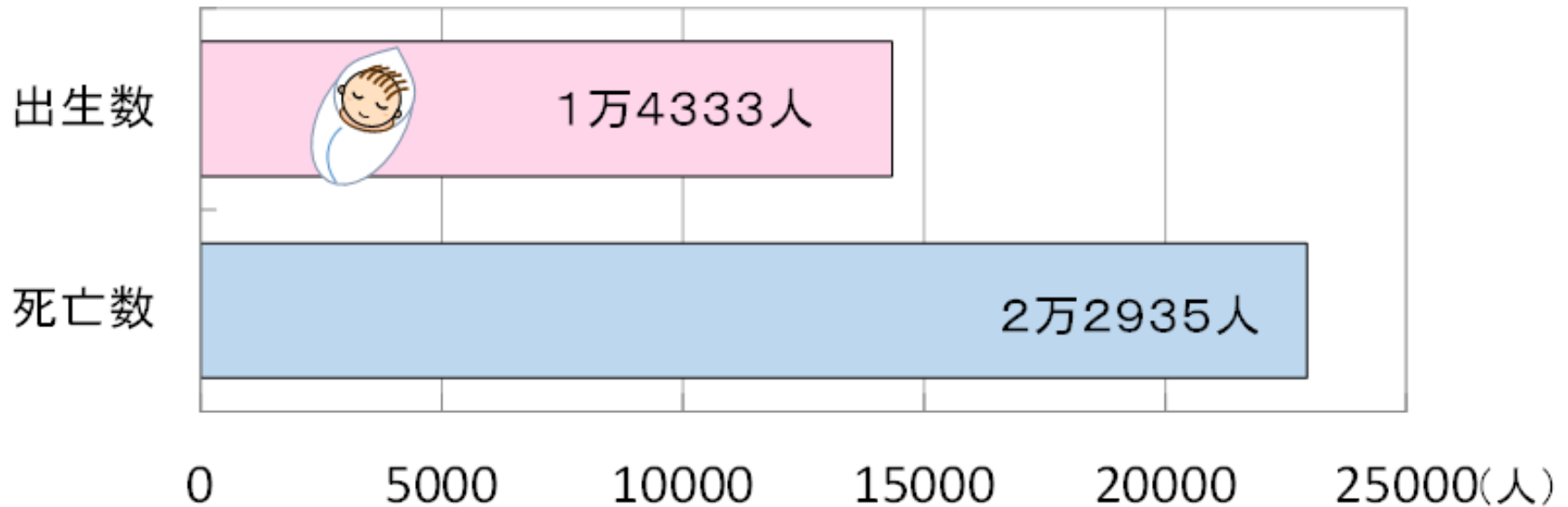
岐阜県の人口は、約203万人（H27国勢調査）

都道府県別の人口



現在の岐阜県では、死亡した人の数の方が多い

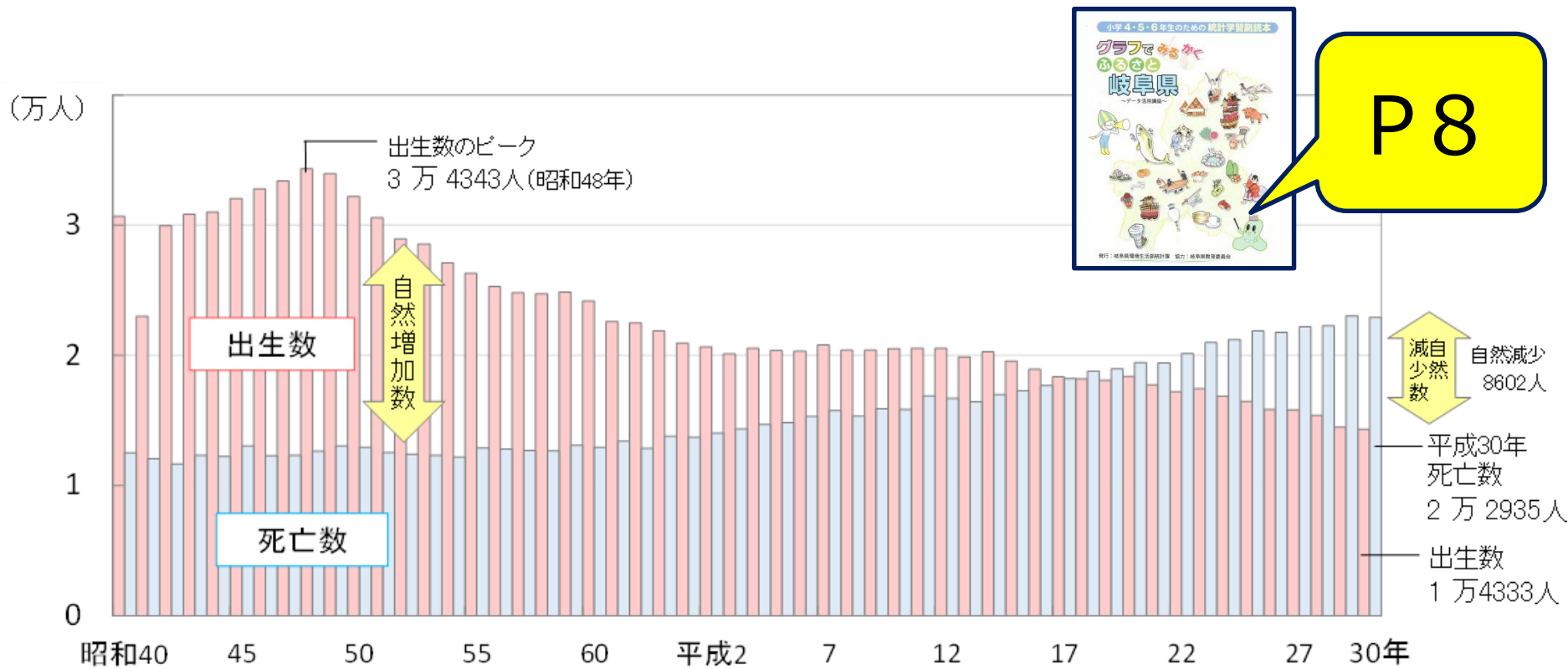
平成30年の出生数と死亡数の比較



出典:平成30年岐阜県人口動態統計調査

平成18年以降、自然減少の状態が続いている


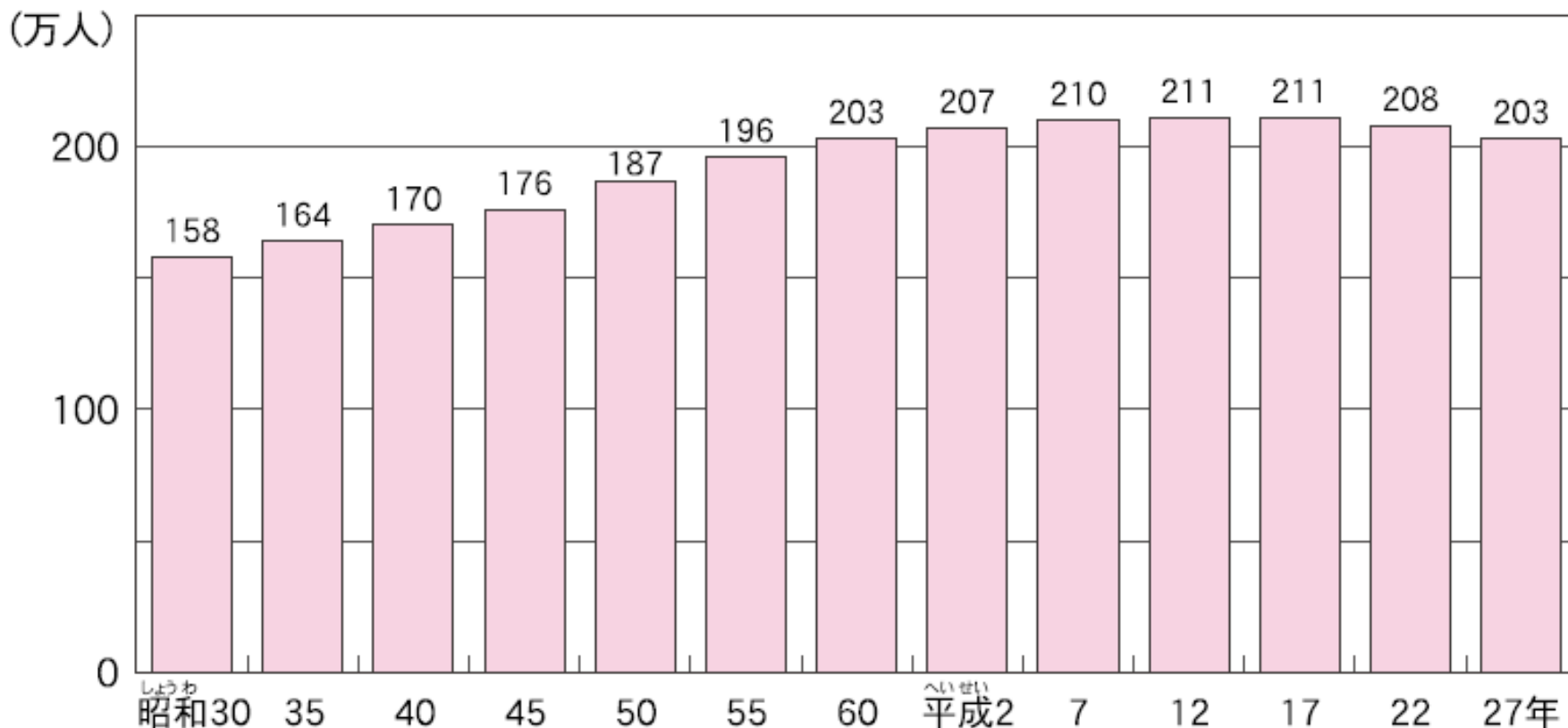
出生数と死亡数のうつり変わり



出典：岐阜県人口動態統計調査(各年の前年の10月1日から翌年の9月30日までの1年間の数)

平成22年から平成27年までの5年間で、約5万人の人口が減少

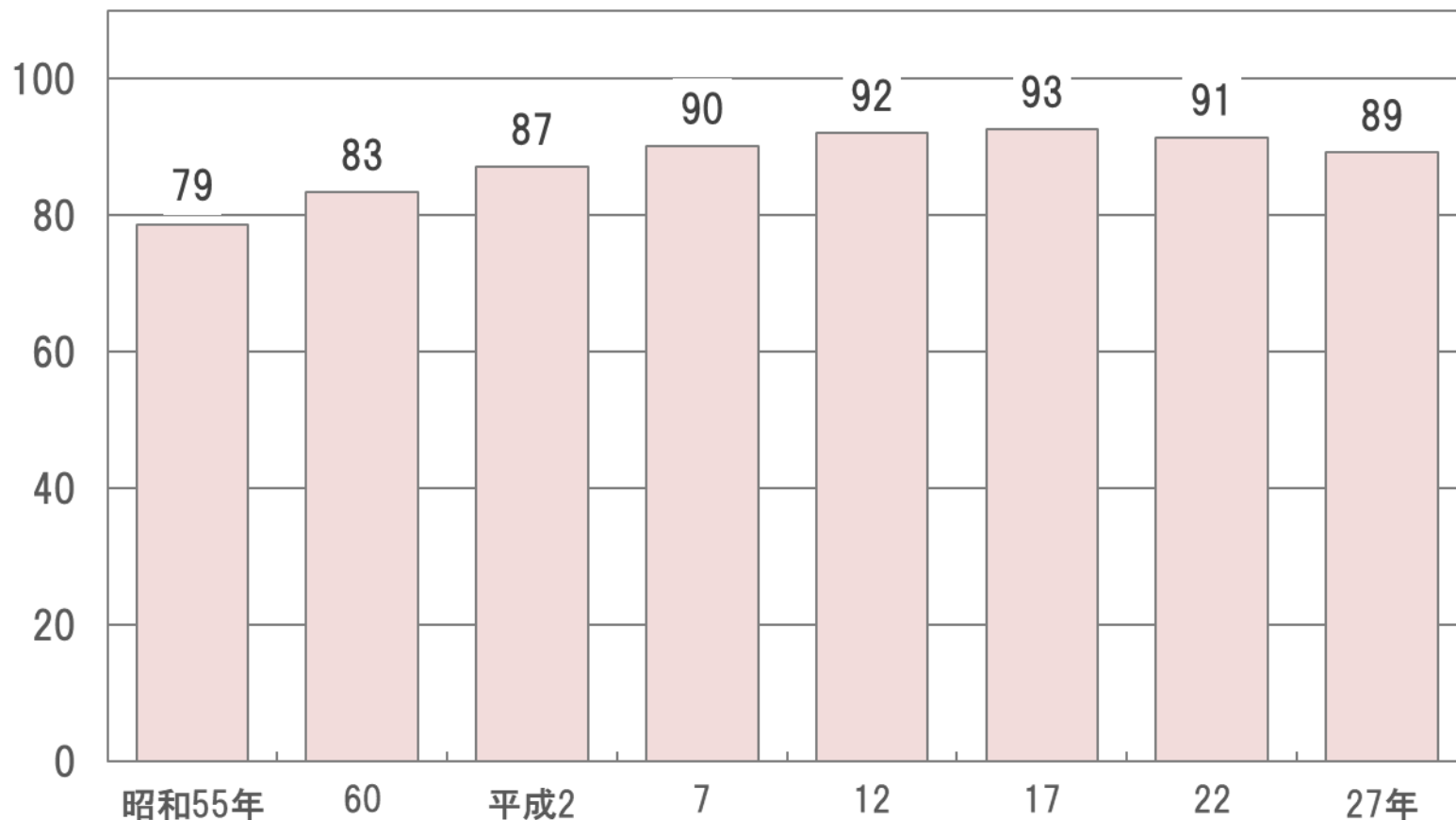
岐阜県の人口のうつり変わり



P6

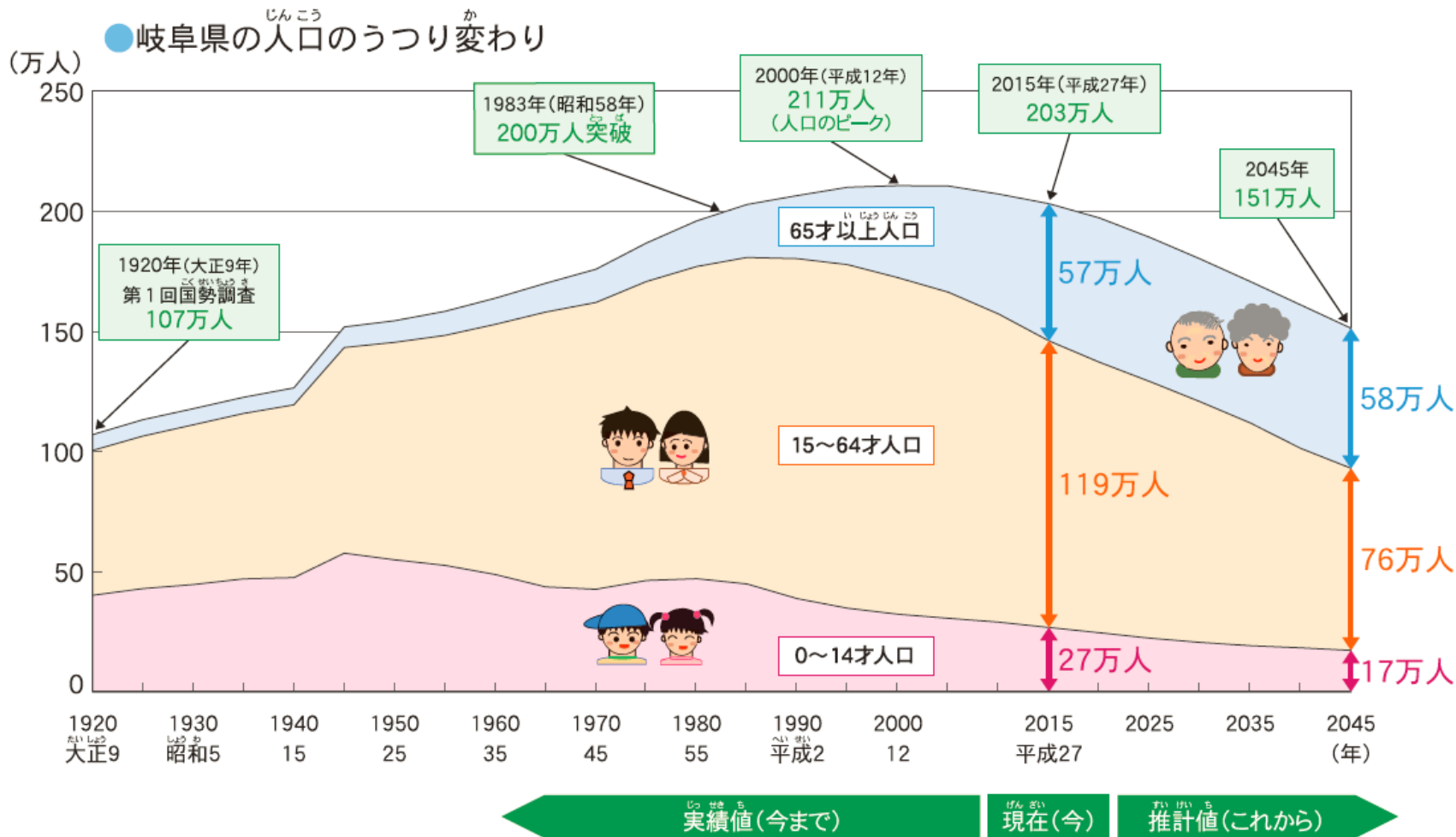
関市でも人口が減っている！

(千人) 関市の人口のうつり変わり

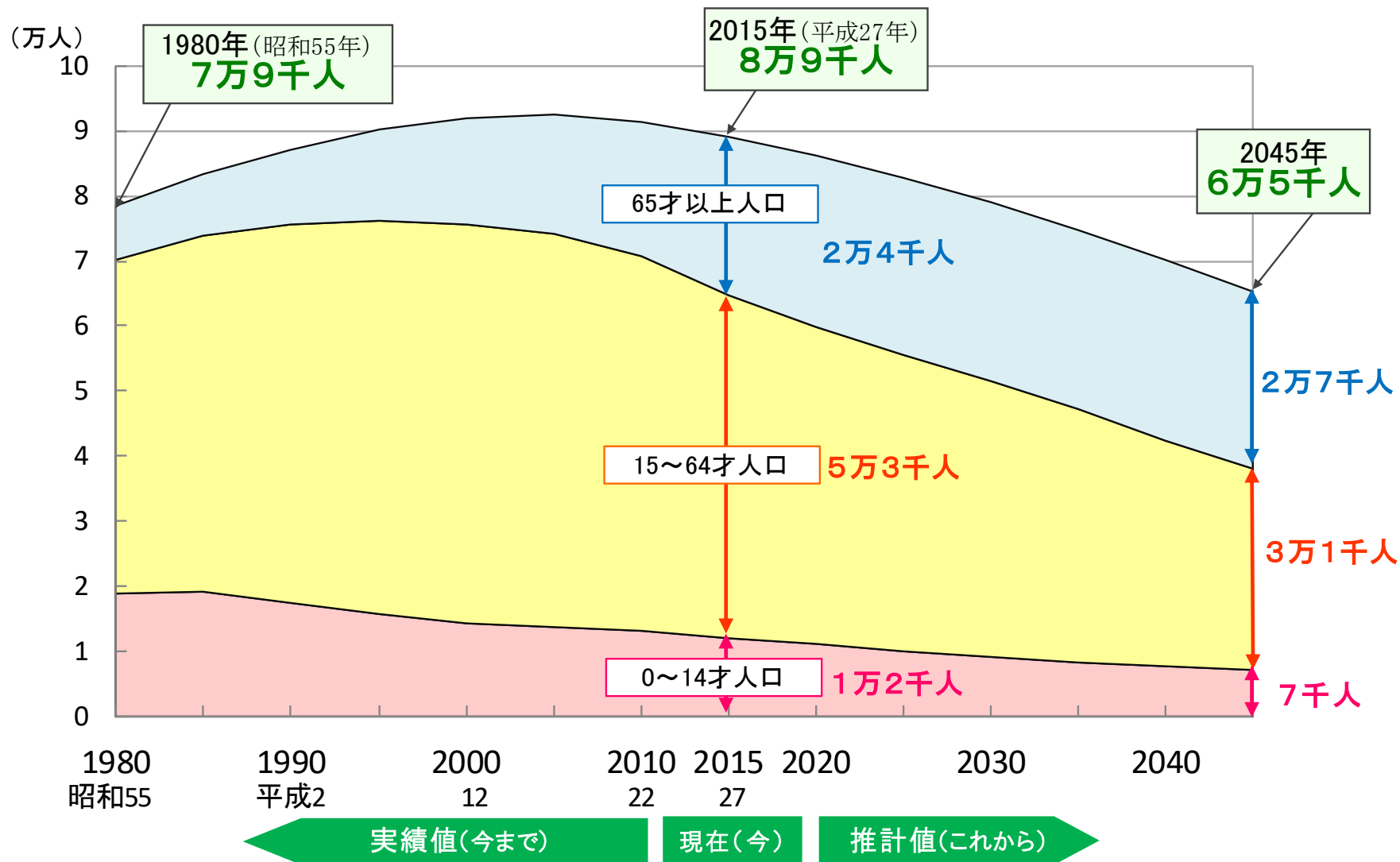


出典：総務省「国勢調査」


岐阜県の人口は今後も減っていくと予想されている



関市の人口も今後減っていくと予想されている



(出典)実績値(1920~2015年):総務省「国勢調査」(2015年は、年れい不詳をあん分した人口(参考表)を使用) 推計値(2016~2045年)は、「岐阜県の将来人口推計結果」

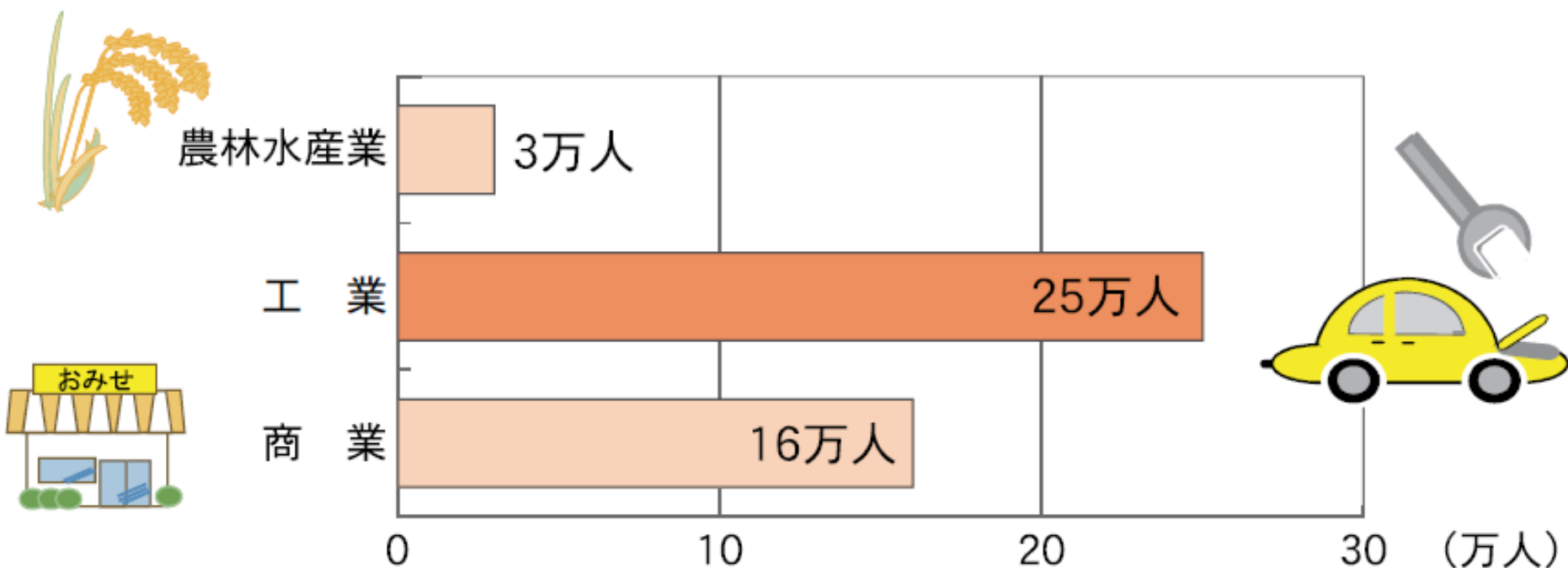


産業



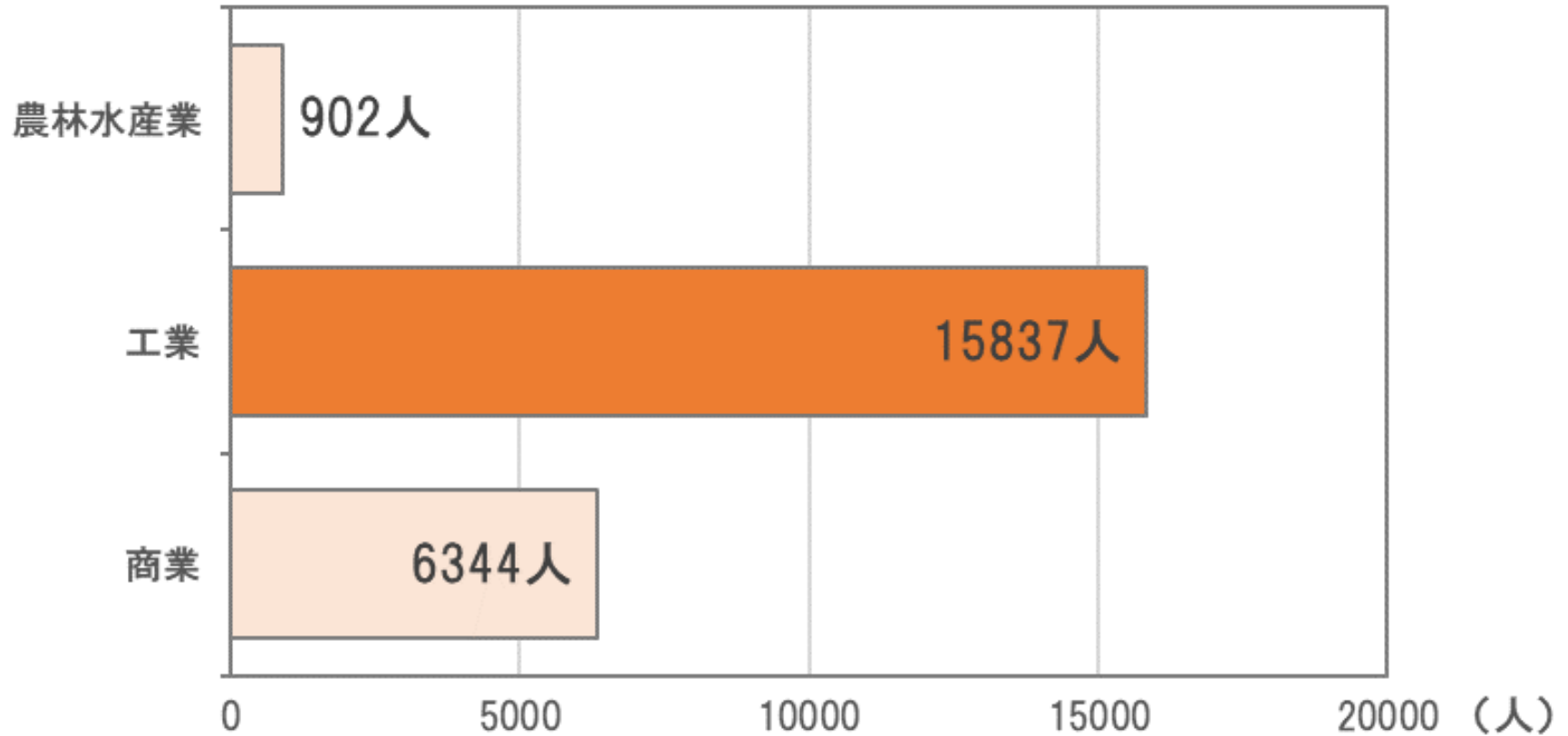
岐阜県では工業が盛んであり、強みです

岐阜県で働いている人

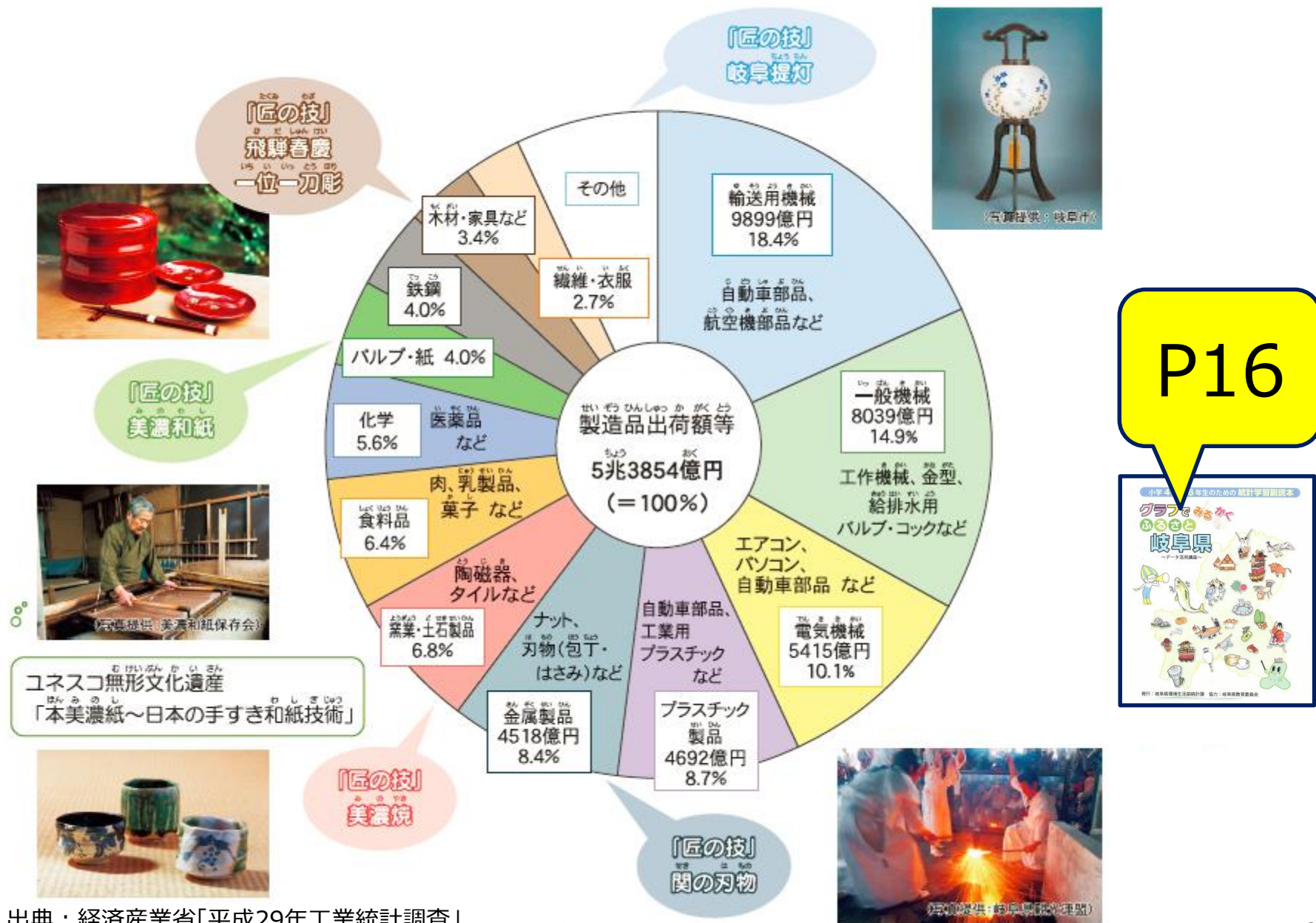


関市でも、工業で働く人が多い！


関市で働いている人



岐阜県では機械を主力にさまざまなものが作られている

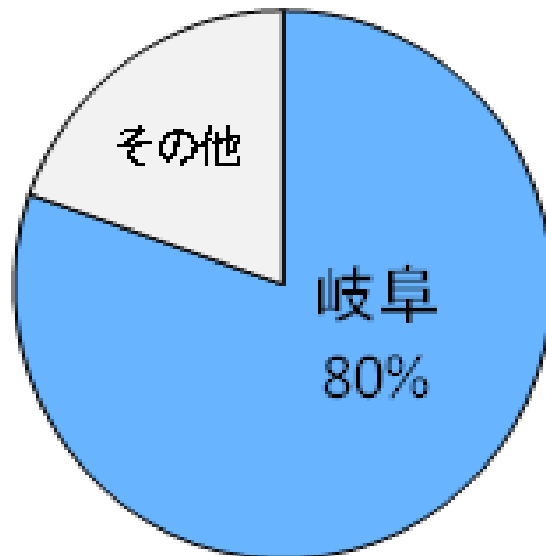
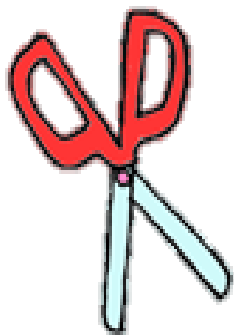


P16



理髪用刃物・包丁の出荷額は、岐阜県が1位！

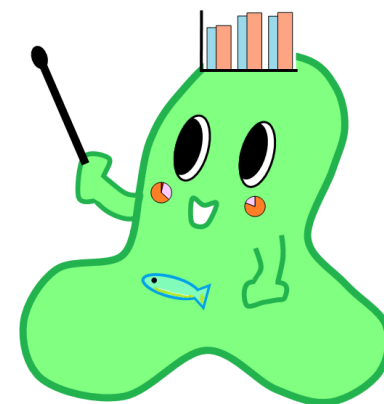
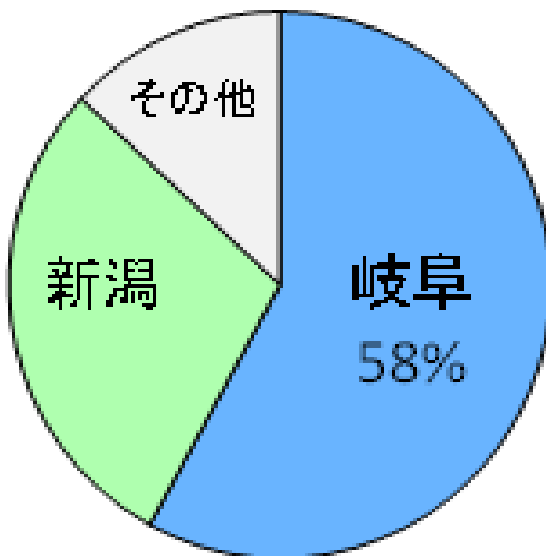
りはつようはもの
理髪用刃物




ナイフ類の出荷額も45%で
全国1位になっているよ。

関市は、刃物のまちだね。

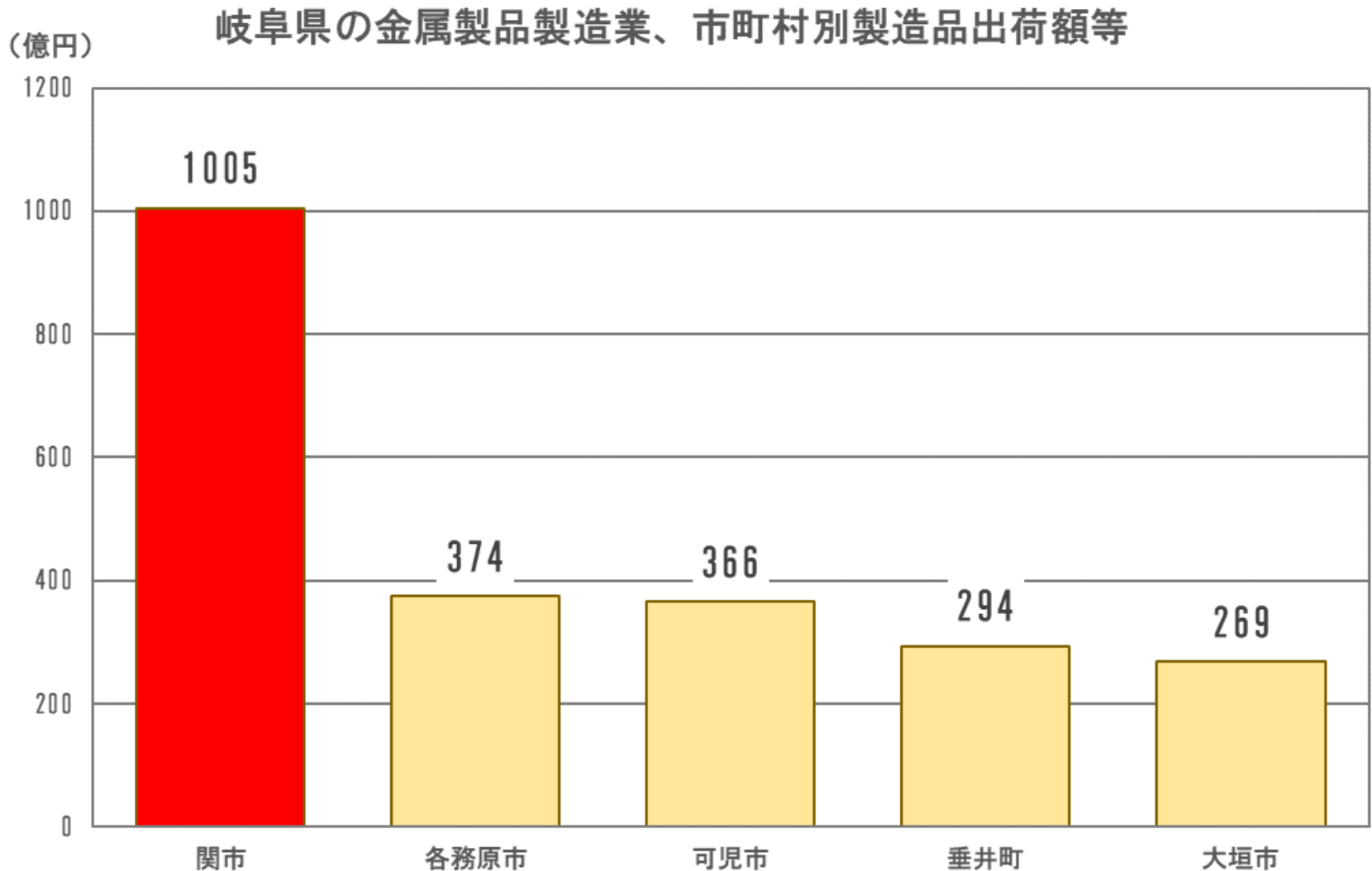
ほうちょう
包丁



P16



金属製品の出荷額は、関市が岐阜県内で1位！



出典：岐阜県「平成29年工業統計調査」

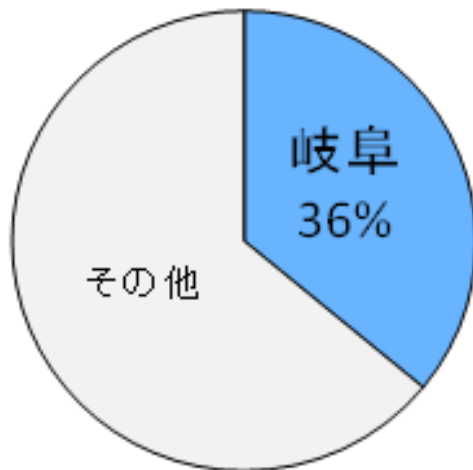
岐阜県が誇る、出荷額全国トップの 主な製品をご紹介します。



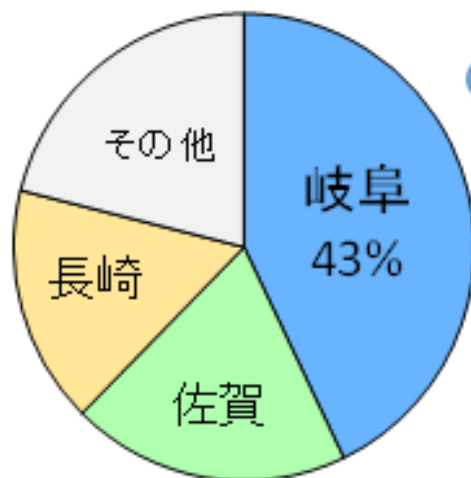
きゅうはいすいよう
給排水用

バルブ・コック

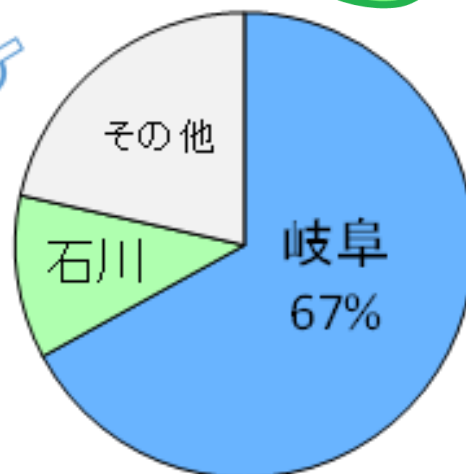
きゅうはいすいよう
給排水用バルブ・コックは
岐阜県が発祥の地




わしよつき
和食器



ようしよつき
洋食器



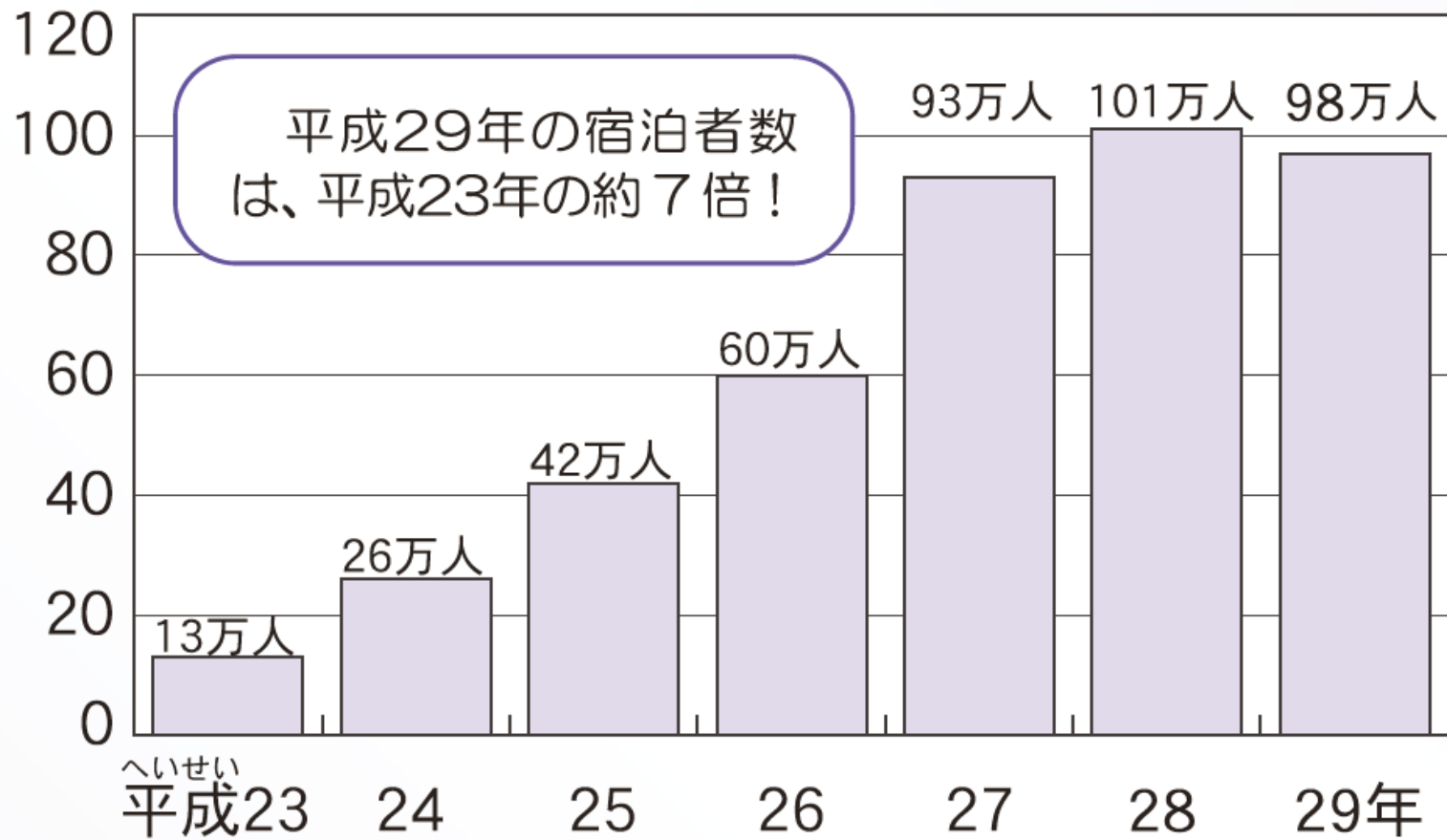
この他にも、木製テーブル・
いす、タイル、ちょうちんなど、
全国1位の製造品がたくさん
あるよ。



岐阜県内に宿泊する外国人は大幅に増加


外国人^{しゆくはくしゃすう}宿泊者数の^かうつり変わり

(万人)



平成29年の宿泊者数は、平成23年の約7倍！

P19



資料：観光庁「宿泊旅行統計調査」

岐阜県には年間約4556万人もの人々が観光で来訪

ユネスコ世界文化遺産
白川郷 合掌造り集落



白川郷 (写真提供: 岐阜県白川村役場)

1 白川郷 合掌造り集落
176万人



ユネスコ無形文化遺産
山・鉾・屋台行事
~高山祭 古川祭 大垣祭



高山祭 (写真提供: 高山市)



FAO世界農業遺産
清流長良川の鮎

長良川 (写真提供: 岐阜市)

5 ぎふ長良川鵜飼 11万人

関市にも、いろいろな観光名所やイベント行事があります！

高賀神社

通称 モネの池
『根道神社』

道の駅
「平成」「むげ川」
「ラステンほらど」

小瀬鶉飼



写真提供～岐阜県



武芸川温泉
板取川温泉
上之保温泉

『関善光寺 宝冠大日如来像』

百年公園

ふどうの森

岐阜の人は外食が好き 家計調査では上位

きっさてん
喫茶店



がいしょく
外食のすし



かき



わなまがし
和生菓子*



P22

家計調査

しょうわ
昭和21年から、毎月、
家計の収入・支出を
しょうさ
調査しているよ。

全国 1 位
年間2446円


全国 2 位
年間21083円

全国 2 位
年間13306円

全国 1 位
年間15084円

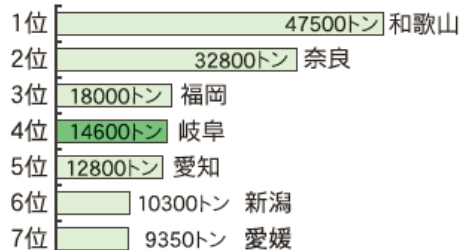
ふゆがき ほっしょう みずは
「富有柿」の発祥の地は、瑞穂市。
岐阜県は、かきの収穫量が全国4位！

コーヒー
「珈琲」という当て字は、
おおがき らんがくしゃ
大垣市で生まれた蘭学者
うだ がわらゑん
「宇田川榕菴」が初めて
使ったと言われているよ。

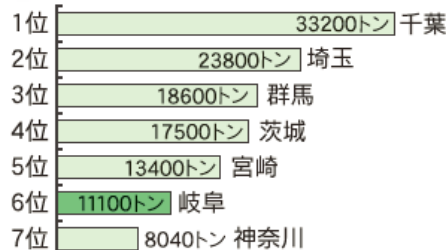


南北に長い、豊かな自然を生かし、 美味しい、いろいろな食材が作られています

かき 全国収穫量 22万4900トン



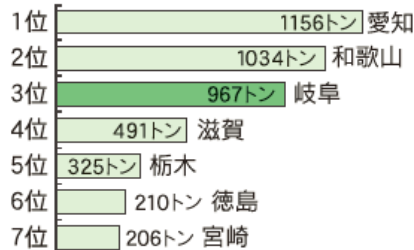
ほうれんそう 全国収穫量 22万8100トン



鉢もの類 全国出荷量 2億2120万鉢



あゆ養しよく 全国収穫量 5053トン



ひのき 全国素材生産量 276万㎡



岐阜県は、林業がとっても
さかんな県だよ。

- ひのき人工林面積 全国2位
- 林業経営体数 全国3位
- 製材工場数 全国1位

県では、毎年「**統計グラフコンクール**」
を行っています。

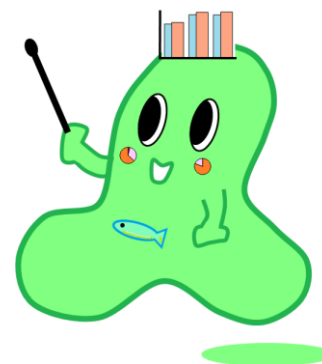
身近な課題や社会の問題などについて
自分で調べたりしたことを、いろいろな
グラフで表現した作品をば集しています。

みなさんからの応ばを
お待ちしております！

※今年度のば集は9月4日に終了しています


来年は、
ぜひ挑戦してみてくださいね！

P35



今回紹介したデータの多くは、統計調査の結果でわかったことです。統計調査は、**統計調査員**がそれぞれの家庭や会社を訪問して、調査を行っています。

みなさんの家庭に**統計調査員**が来た時は、調査への協力をお願いします。



よろしく
お願いします！

