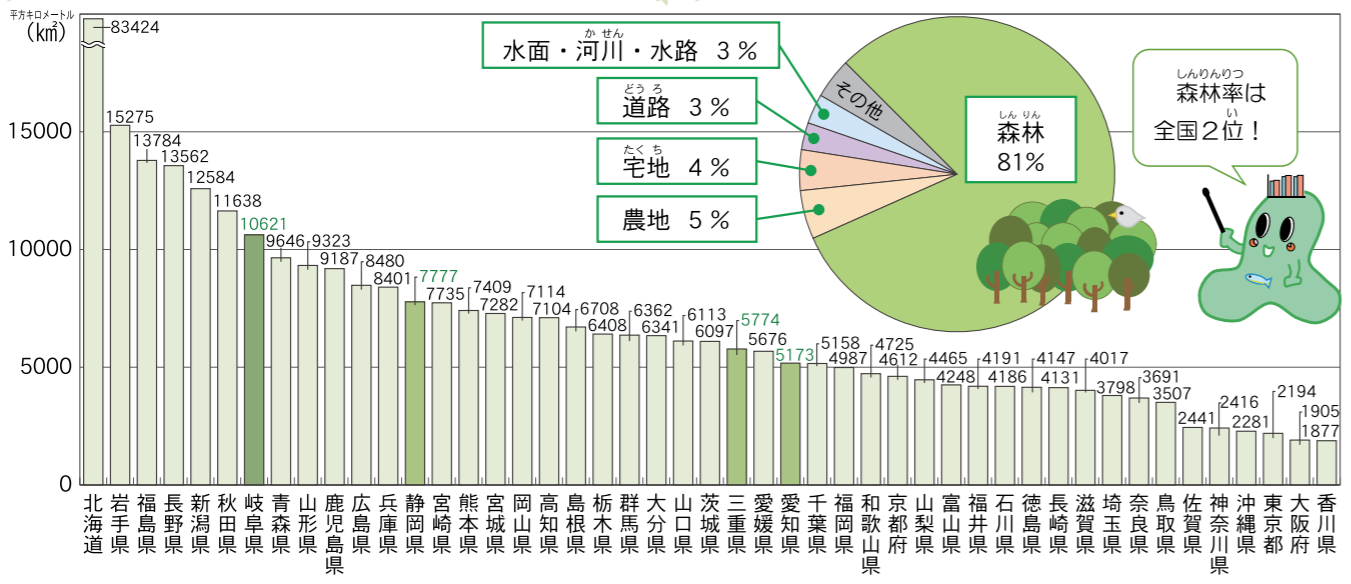




豊かな自然に恵まれる岐阜県の広さは、全国7位
 北部は山地、南部は平野と、地域ごとの気候が特徴

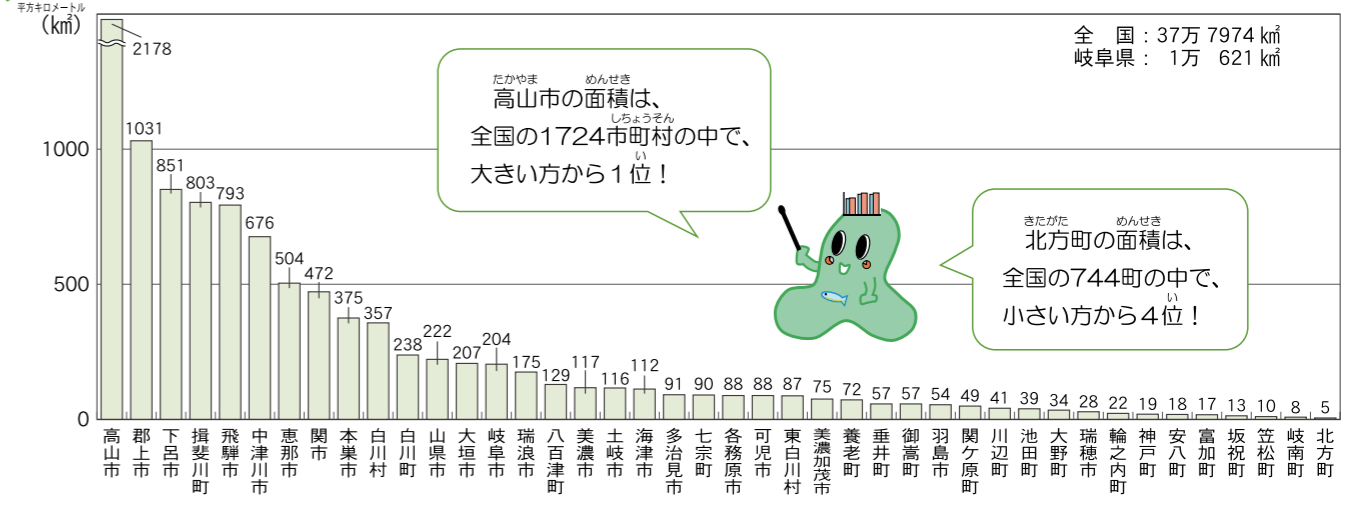
岐阜県は、森林率が全国2位で自然が豊かな広い県。県の北部には標高3000m級の山々がそびえる一方、南端は海拔0mと標高差が激しく、地域により気候が大きく異なっている。

1 都道府県別の面積 (面積の広い順：平成29年)


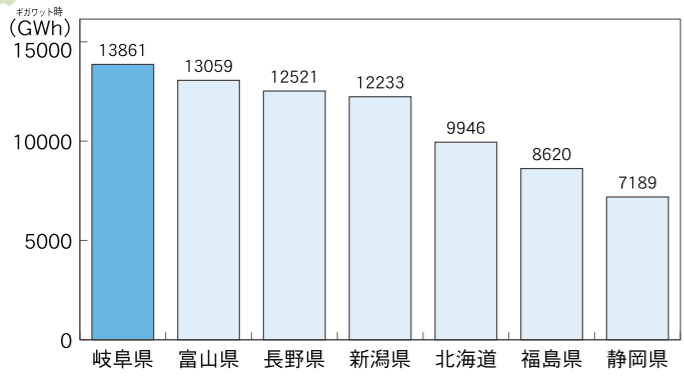


2 土地の使われ方 (岐阜県：平成28年 約1万621km²)

5 市町村別の面積 (面積の広い順：平成29年)



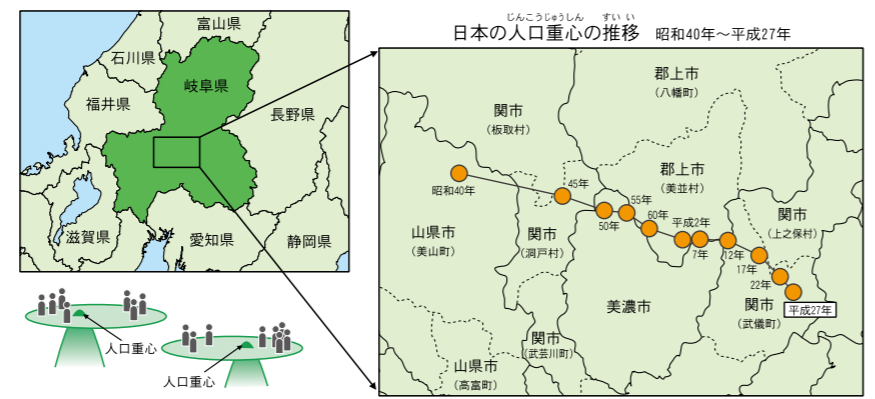
3 都道府県別の水力エネルギー量 (全国=13万5434 GWh)



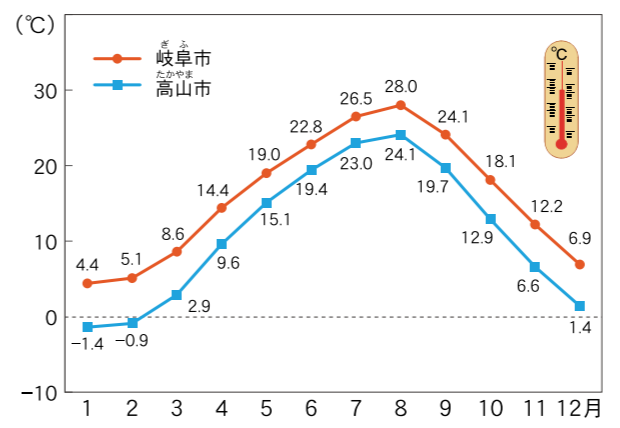
面積が広く、自然がとっても豊かなから、水力エネルギー量が全国1位!

4 岐阜県は日本のまんなか

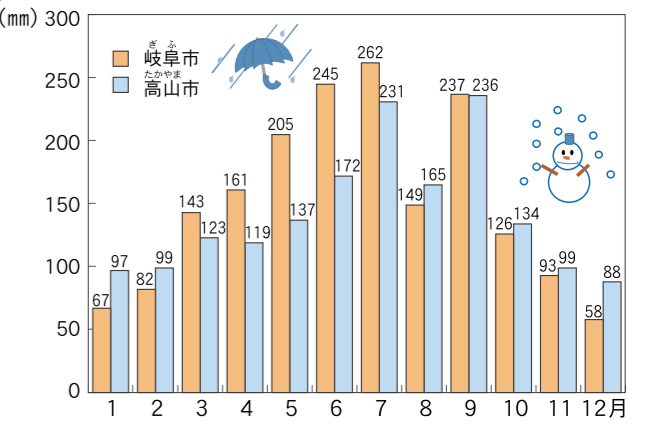
日本のほぼ中央に位置する岐阜県は、位置だけでなく、人口のバランスでも中心(=「人口重心」)となっている。人口重心は山県市、関市、美濃市、郡上市と東へ順に移動し、2015年には、関市の武儀東小学校付近となった。



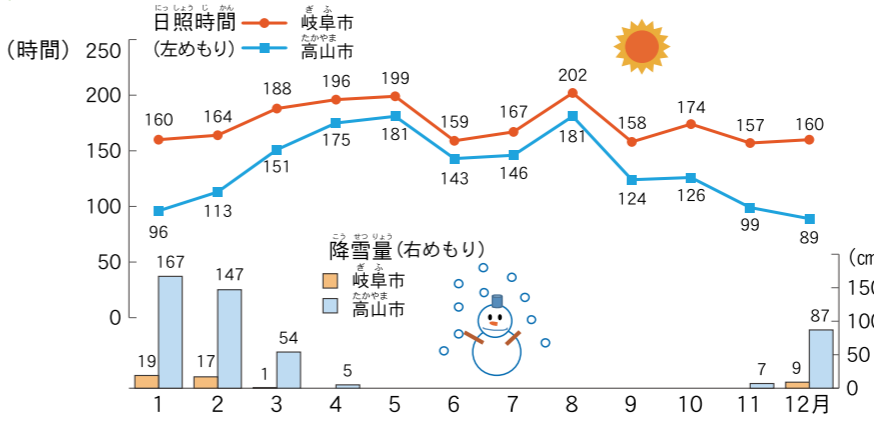
6 月別平均気温 (平年値)



7 月別降水量 (平年値)



8 月別日照時間と降雪量 (平年値)



飛騨地方の高山市と、美濃地方の岐阜市では、気候が大きく異なっているね。

岐阜県の山の高さ、川の長さについては、36ページを見てね。