
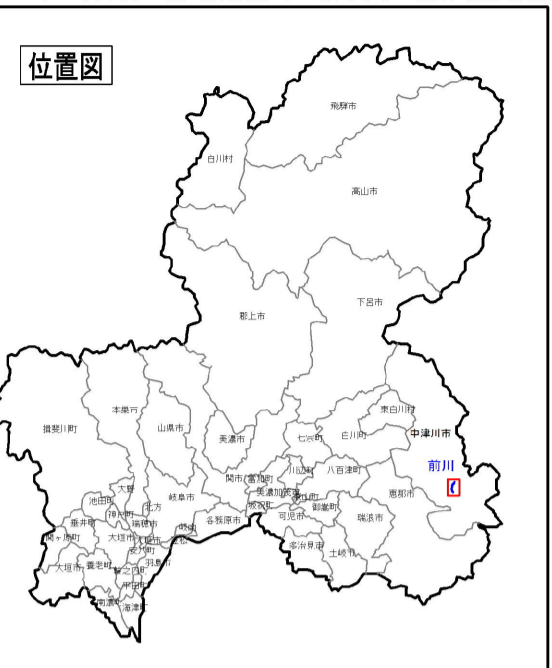
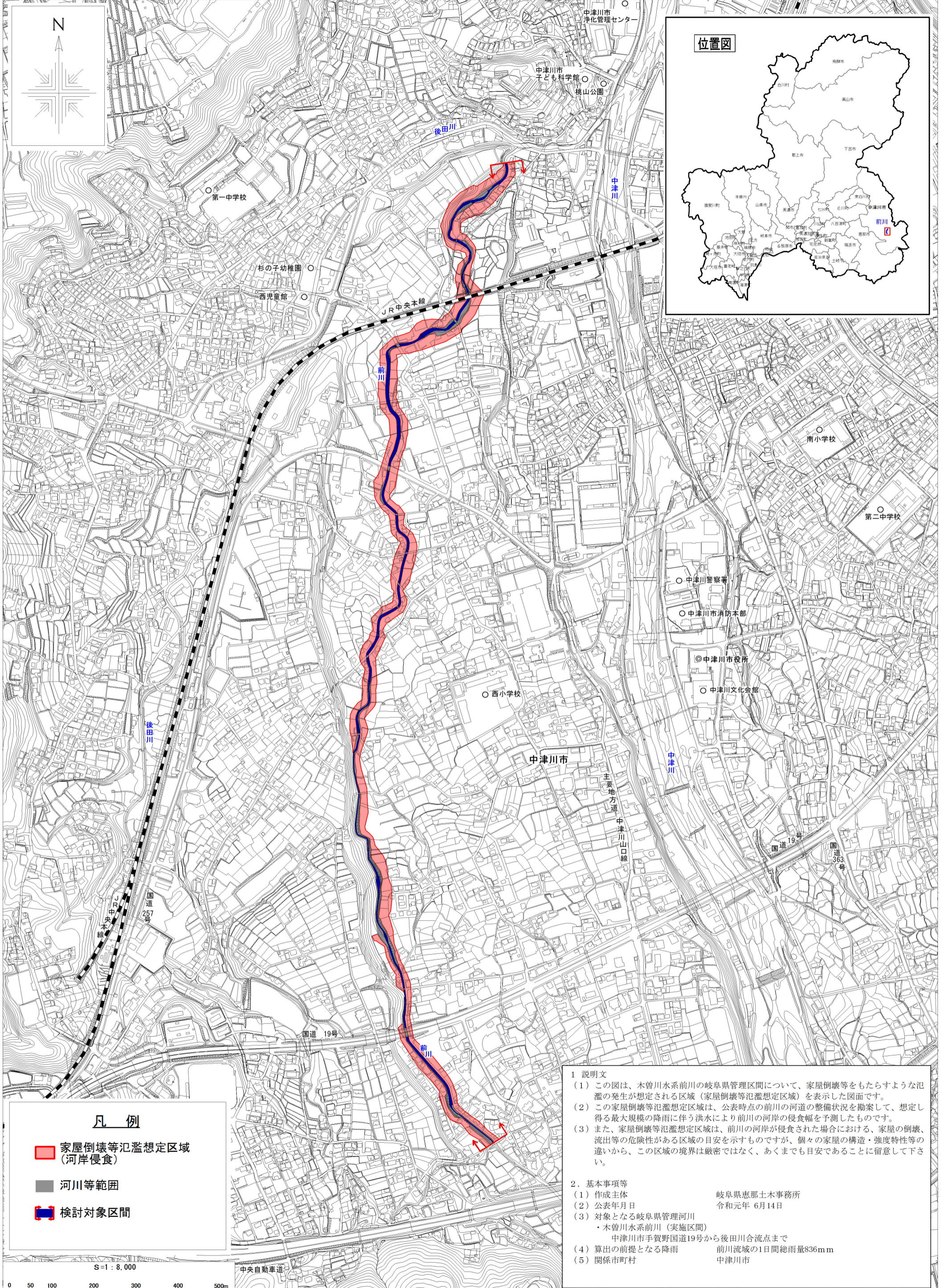


木曾川水系前川 洪水浸水想定区域図（家屋倒壊等氾濫想定区域（河岸侵食））



凡例

- 家屋倒壊等氾濫想定区域（河岸侵食）
- 河川等範囲
- 検討対象区間

1 説明文

- (1) この図は、木曾川水系前川の岐阜県管理区間について、家屋倒壊等をもたらすような氾濫の発生が想定される区域（家屋倒壊等氾濫想定区域）を表示した図面です。
- (2) この家屋倒壊等氾濫想定区域は、公表時点の前川の河道の整備状況を勘案して、想定し得る最大規模の降雨に伴う洪水により前川の河岸の侵食幅を予測したものです。
- (3) また、家屋倒壊等氾濫想定区域は、前川の河岸が侵食された場合における、家屋の倒壊、流出等の危険性がある区域の目安を示すものですが、個々の家屋の構造・強度特性等の違いから、この区域の境界は厳密ではなく、あくまでも目安であることに留意して下さい。

2. 基本事項等

(1) 作成主体	岐阜県恵那土木事務所
(2) 公表年月日	令和元年 6月14日
(3) 対象となる岐阜県管理河川	・木曾川水系前川（実施区間） 中津川市手賀野国道19号から後田川合流点まで
(4) 算出の前提となる降雨	前川流域の1日総降雨量836mm
(5) 関係市町村	中津川市