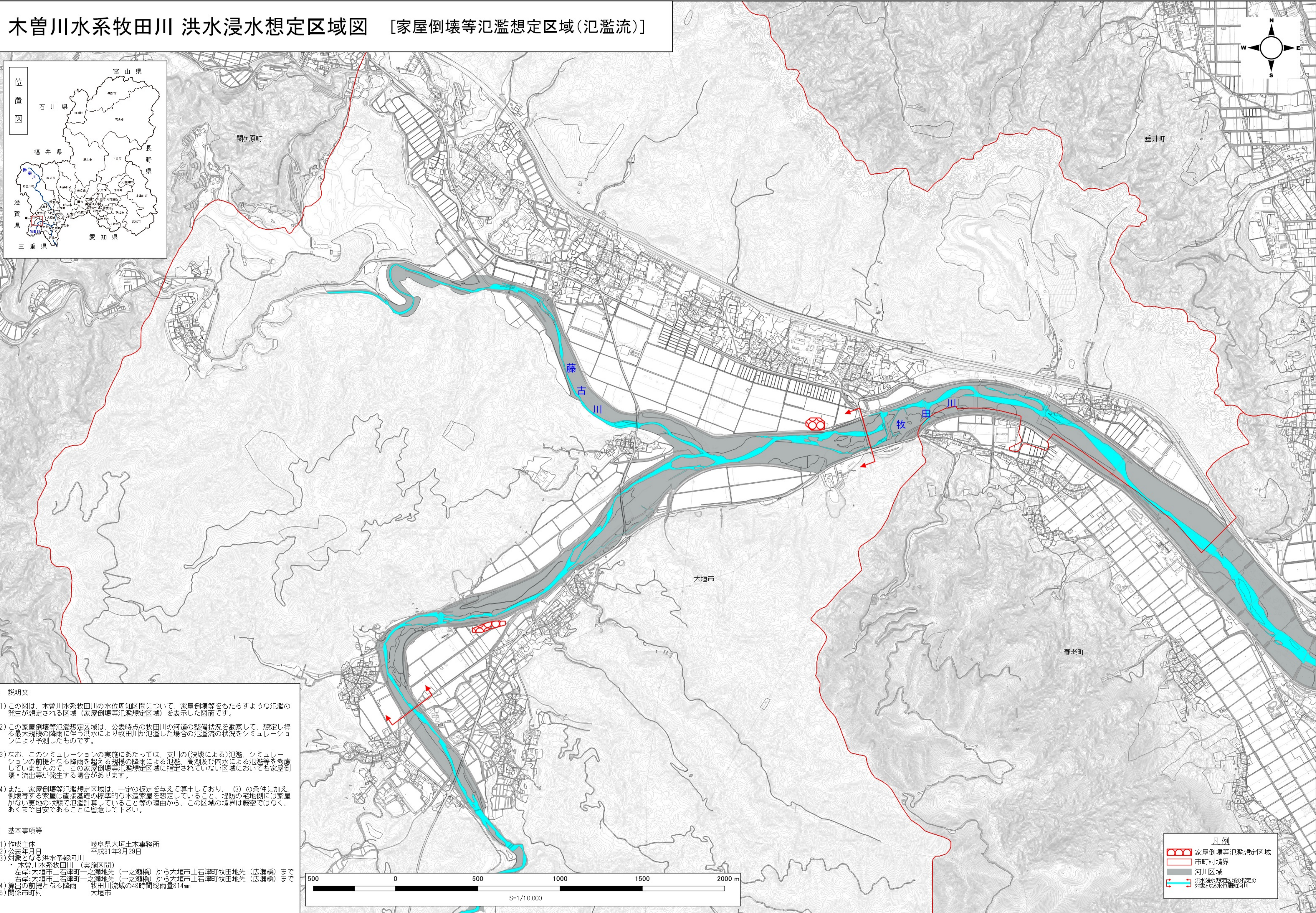
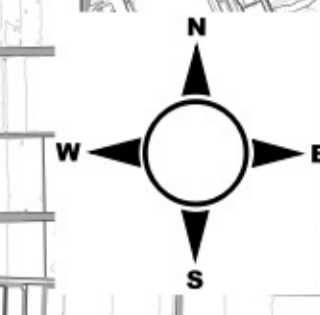
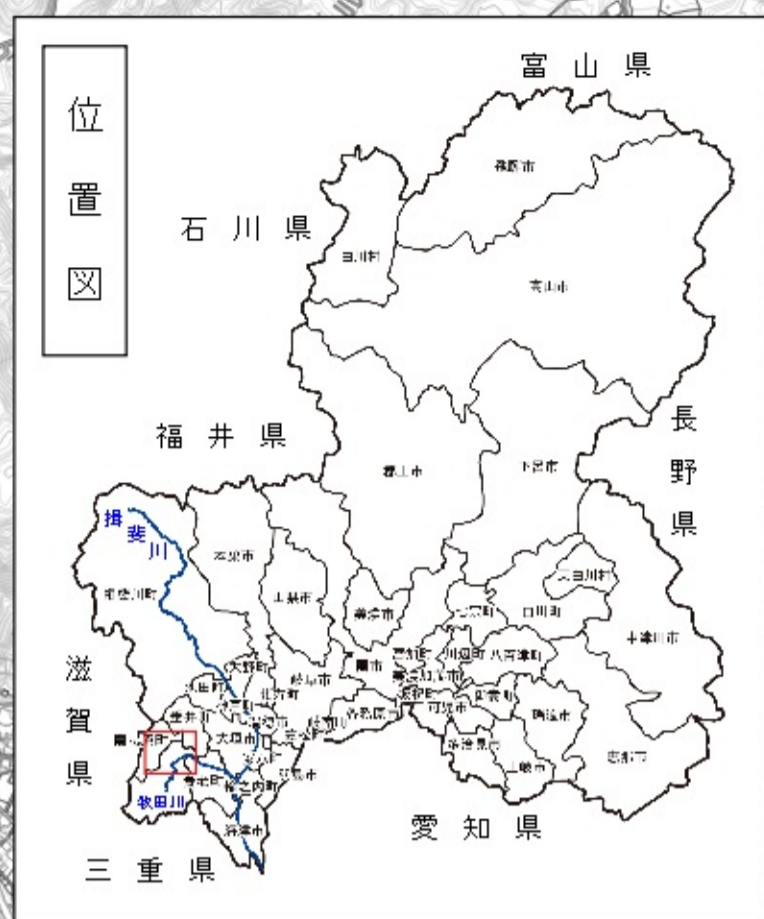


木曾川水系牧田川 洪水浸水想定区域図 [家屋倒壊等氾濫想定区域(氾濫流)]



1 説明文

(1) この図は、木曾川水系牧田川の水位周知区間について、家屋倒壊等をもたらすような氾濫の発生が想定される区域(家屋倒壊等氾濫想定区域)を表示した図面です。

(2) この家屋倒壊等氾濫想定区域は、公表時点の牧田川の河道の整備状況を勘案して、想定し得る最大規模の降雨に伴う洪水により牧田川が氾濫した場合の氾濫流の状況をシミュレーションにより予測したものです。

(3) なお、このシミュレーションの実施にあたっては、支川の(決壊による)氾濫、シミュレーションの前提となる降雨を超える規模の降雨による氾濫、高潮及び内水による氾濫等を考慮していませんので、この家屋倒壊等氾濫想定区域に指定されていない区域においても家屋倒壊・流出等が発生する場合があります。

(4) また、家屋倒壊等氾濫想定区域は、一定の仮定を与えて算出しており、(3)の条件に加え、倒壊等する家屋は直接基礎の標準的な木造家屋を想定していること、堤防の宅地側には家屋がない更地の状態で氾濫計算していること等の理由から、この区域の境界は厳密ではなく、あくまで目安であることに留意して下さい。

2 基本事項等

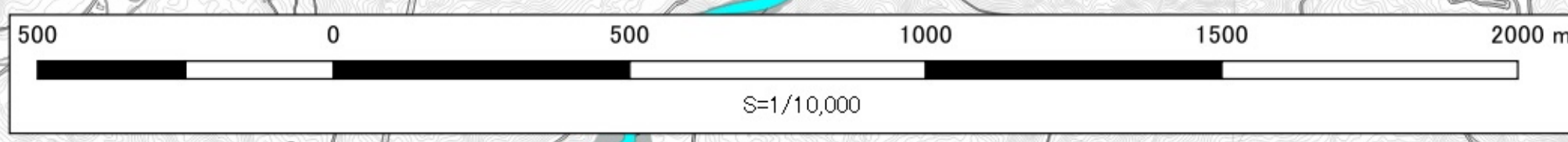
(1) 作成主体 岐阜県大垣土木事務所

(2) 公表年月日 平成31年3月29日

(3) 対象となる洪水予報河川
・木曾川水系牧田川(実施区間)
左岸:大垣市上石津町一之瀬地先(一之瀬橋)から大垣市上石津町牧田地先(広瀬橋)まで
右岸:大垣市上石津町一之瀬地先(一之瀬橋)から大垣市上石津町牧田地先(広瀬橋)まで

(4) 算出の前提となる降雨 牧田川流域の48時間総雨量814mm

(5) 関係市町村 大垣市



凡例

	家屋倒壊等氾濫想定区域
	市町村境界
	河川区域
	洪水浸水想定区域の指定の対象となる水位周知河川

注)この図面は岐阜県共有空間データを使用しています。