

平成30年7月豪雨災害の概要

(6月29日～7月8日の豪雨の記録)



下呂市萩原町上呂地内 JR高山本線
土砂崩壊状況



関市上之保地内 浸水害の状況



郡上市和良町方須地内 和良川
護岸決壊状況



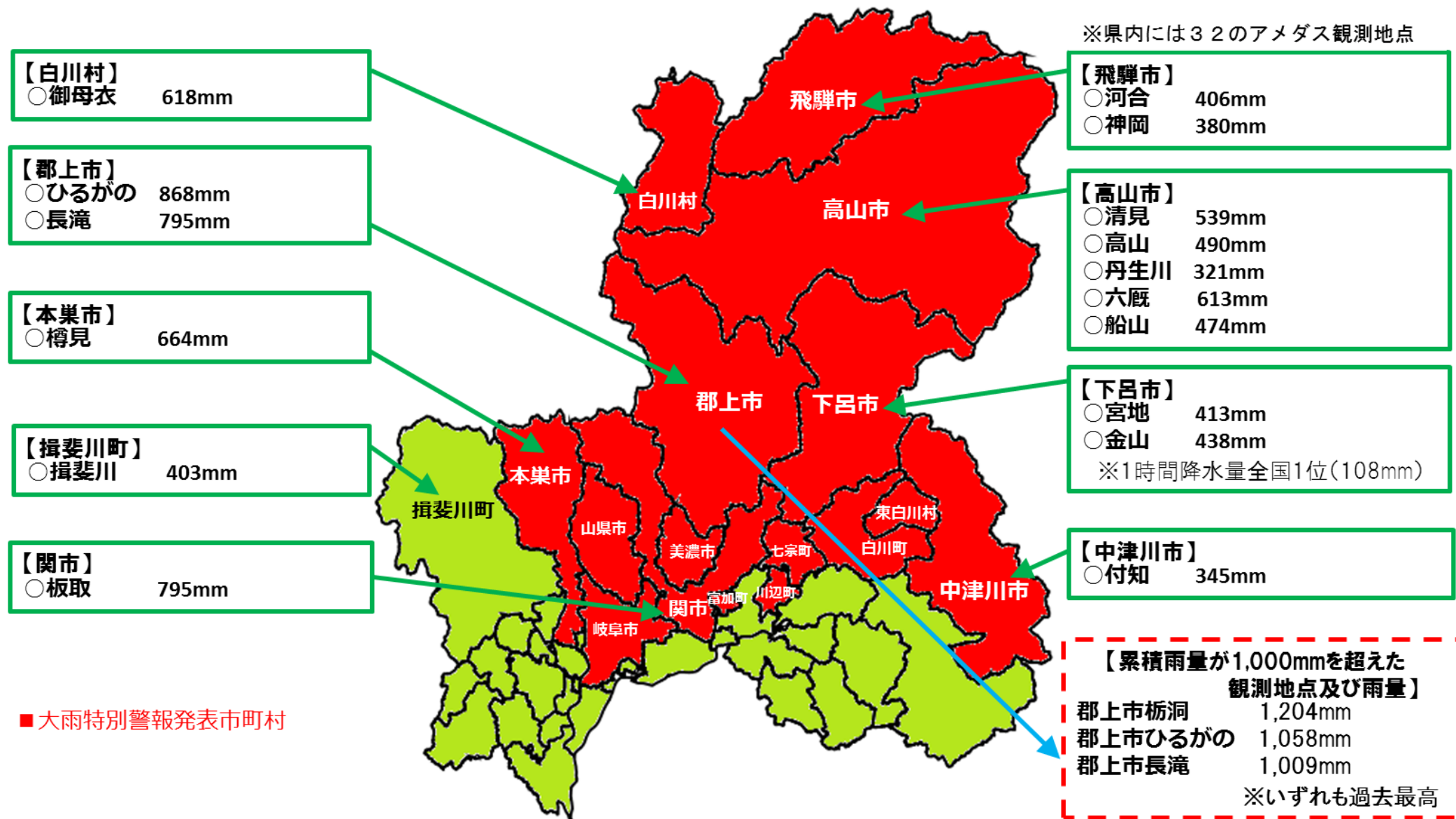
飛騨市宮川町牧戸地内 JR高山本線
土砂崩壊状況

平成30年8月3日
平成30年7月豪雨災害検証委員会

1 降雨の状況

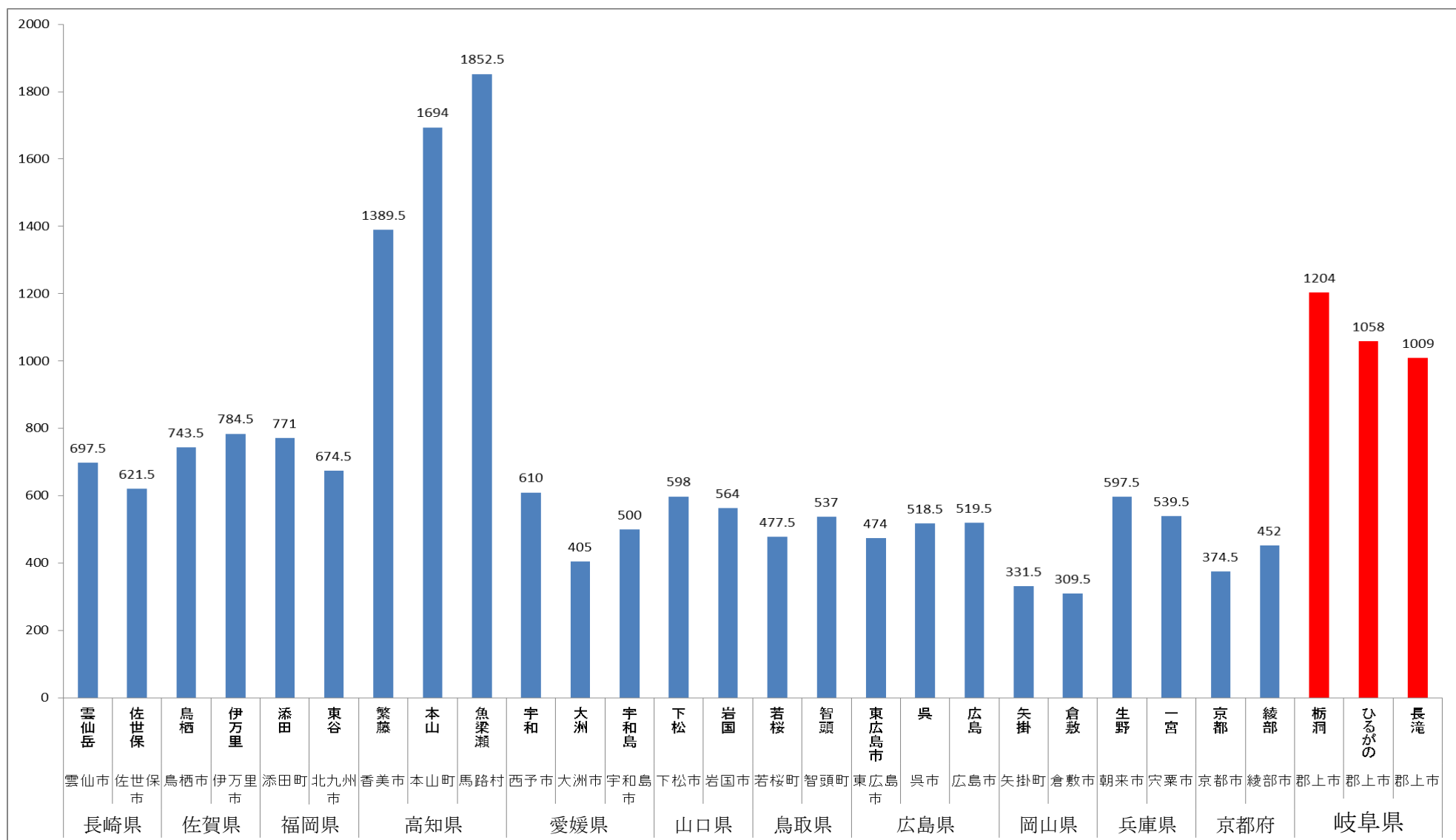
(1) 県内の雨量

- 県内の全域で猛烈な雨となり、県内16観測地点※で観測史上1位となる雨量を記録(72時間雨量)
- 県内3観測地点で累積雨量1,000mmを超える雨量を記録



(2) 他県との比較

【期間降水量全国比較】



※降水量は気象庁発表値(県内降水量のみ県調べ)

2 人的被害・住家被害の概要

(1) 人的被害

- ・死者 1名 (関市1名：用水路に横転していた車から男性を発見)
- ・重傷者 2名 (岐阜市1名：長良川左岸を歩行中、落雷により負傷)
(高山市1名：排水弁の作業中、下の道路へ滑って転落)
- ・軽傷者 1名 (関市1名：側溝にはまり左足骨折)

(平成30年7月27日時点)

(2) 住家被害

- ・全壊 12棟 (関市 11棟、高山市 1棟)
- ・半壊 203棟 (関市 202棟、白川町 1棟)
- ・一部破損 107棟 (関市 102棟、本巣市 2棟、美濃市 1棟、
可児市 1棟、高山市 1棟)
- ・床上浸水 205棟 (関市 149棟、下呂市 42棟、郡上市 9棟、
白川町 2棟、岐阜市 1棟、美濃市 1棟、
飛騨市 1棟)
- ・床下浸水 783棟 (関市 485棟、下呂市 133棟、郡上市 69棟、
各務原市 28棟、岐阜市 16棟、美濃市 16棟、
七宗町 16棟、白川町 7棟、高山市 7棟、
飛騨市 4棟、富加町 2棟)

(平成30年7月27日時点)

3 公共土木施設被害の状況



＜公共土木施設の被害件数＞

工種	箇所数		箇所数合計
	県	市町村	
道路	道路	87	148
	橋梁	5	
河川	223	172	395
砂防	50	—	50
合計	365	328	693

※平成30年7月27日時点

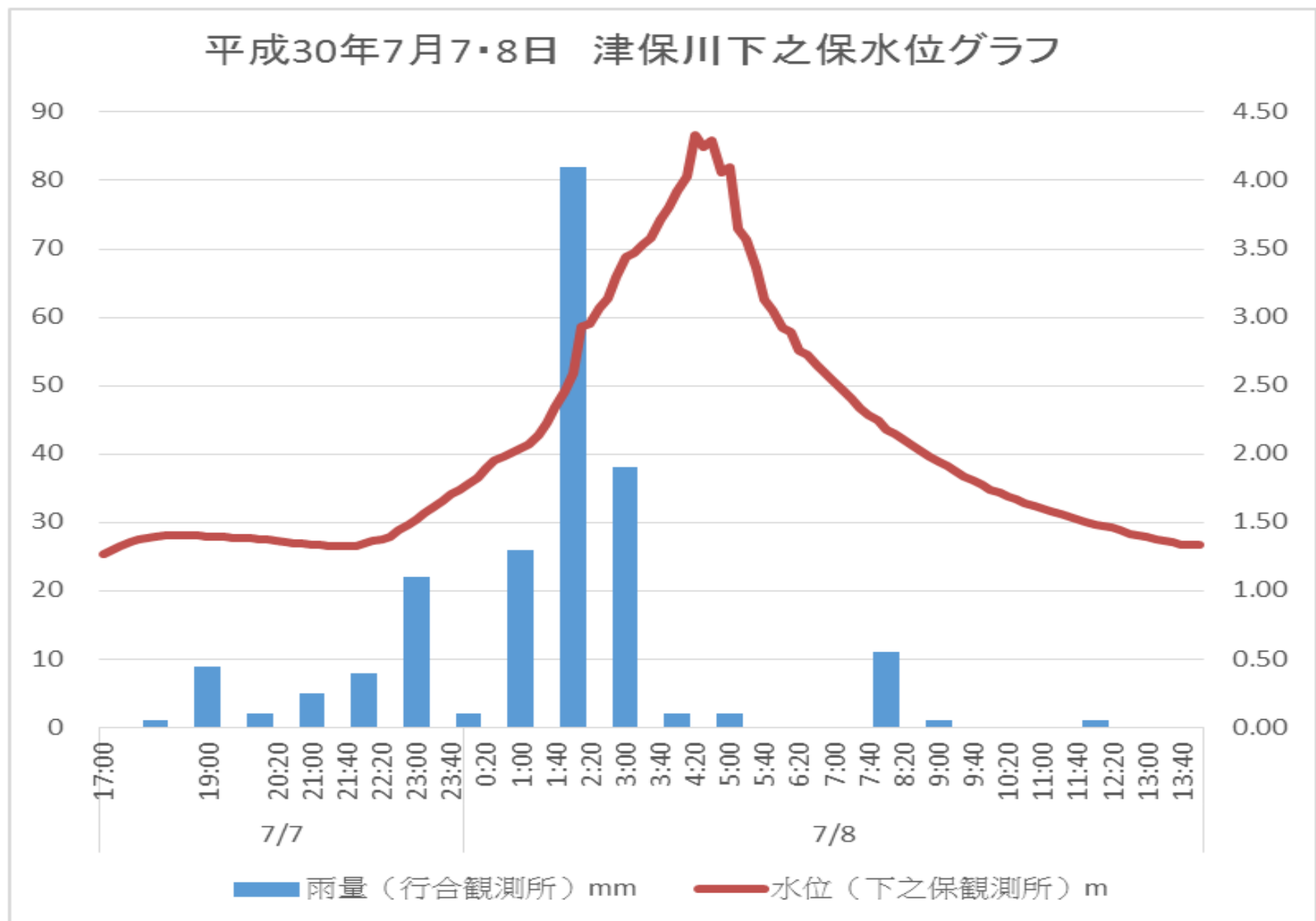
4 津保川における浸水被害の状況 ①

○7月8日(日)午前1時までの1時間に、関市下之保、富之保付近で100ミリの記録的短時間大雨。

○津保川(下之保)において、1時半から2時半にかけて80cmを上回る急激な水位上昇。最高水位4.33m。

○関市における人的・住家被害

- ・ 死者 1名
- ・ 軽傷者 1名
- ・ 全壊 11棟
- ・ 半壊 202棟
- ・ 一部破損 102棟
- ・ 床上浸水 149棟
- ・ 床下浸水 485棟 (平成30年7月27日時点)



4 津保川における浸水被害の状況 ②

津保川(一級河川)

河川延長 L=45.8km

流域面積 A=292km²



5 農地・農業用施設被害の状況

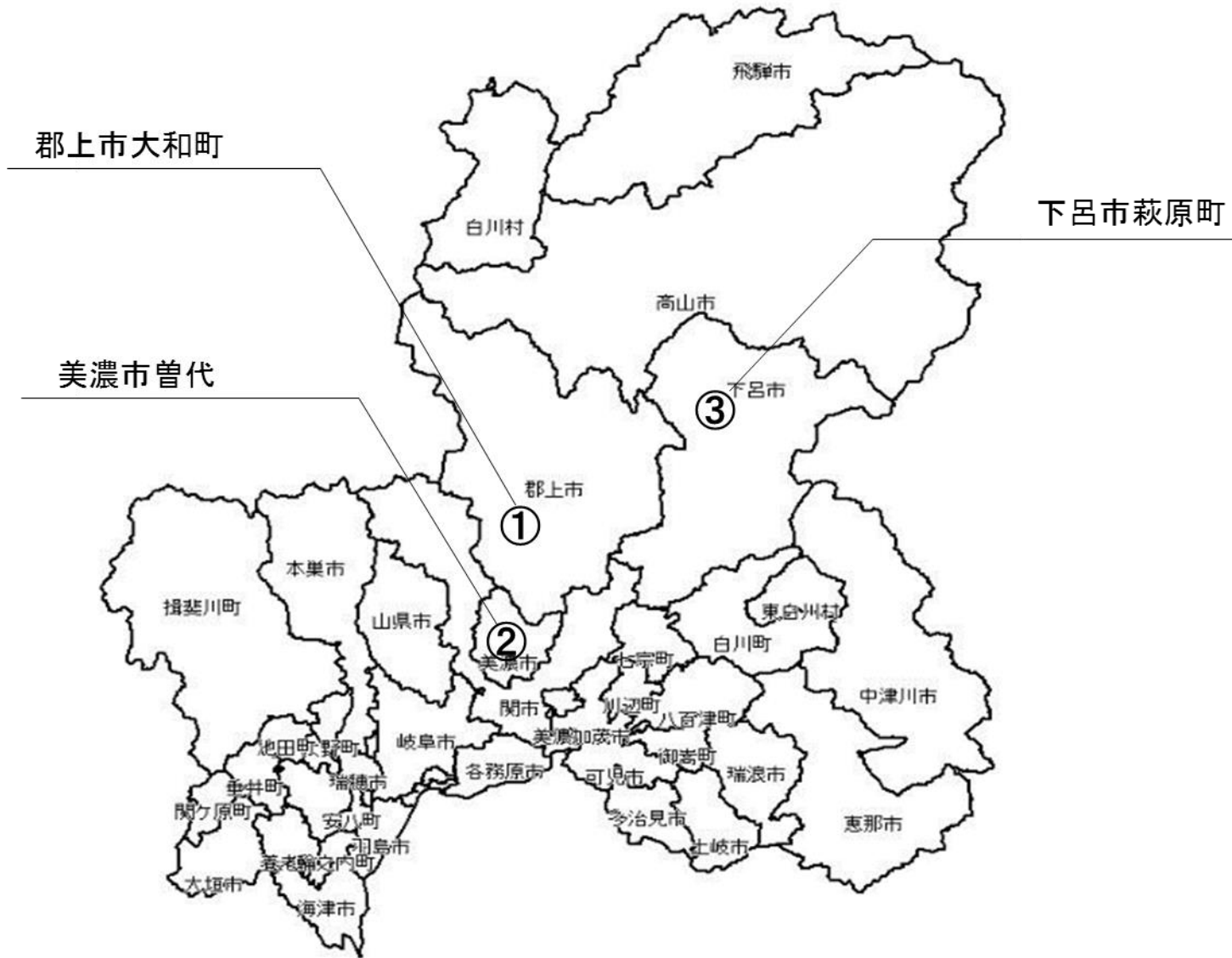
■被災箇所数

農地・農業用施設

市町村別被害状況

市町村名	被害箇所
本巢市	2
大垣市	4
海津市	1
揖斐川町	4
関市	7 1
美濃市	5
郡上市	1 5 4
富加町	1
七宗町	1 9
白川町	8
御嵩町	1
恵那市	2
高山市	3 2 8
飛騨市	1 9 5
下呂市	1 3 6
合計	9 3 1

(平成30年7月27日時点)



①水田(畦畔崩壊)被害の状況(郡上市)



郡上市大和町大間見地内

②用水路(浮上)の被害の状況(美濃市)



美濃市曾代地内
(世界かんがい施設遺産:曾代用水)

③用水路(埋没)の被害の状況(下呂市)



下呂市萩原町上呂地内(萩原中央用水)

6 山地・林道被害の状況

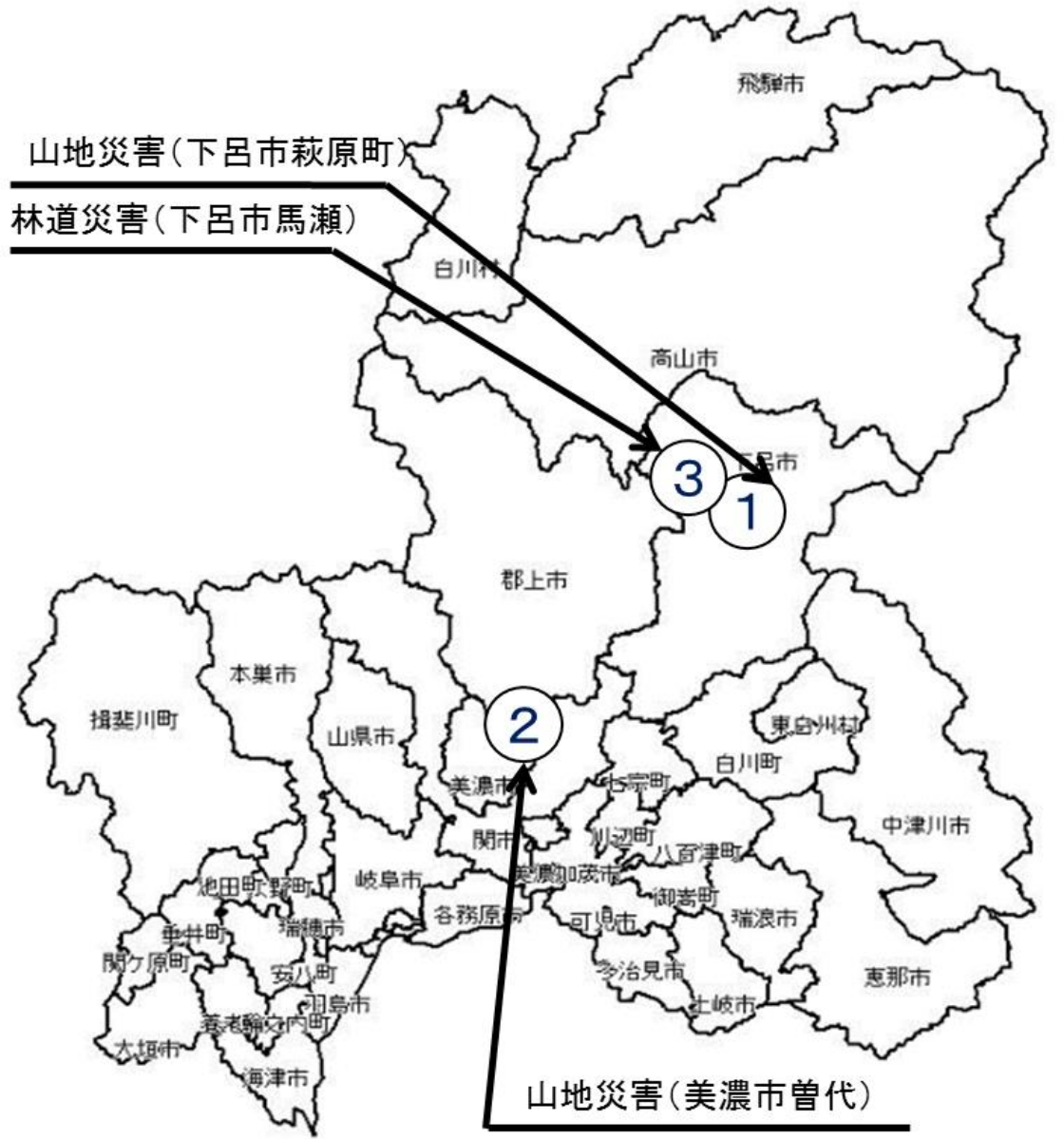
【山地被害】

市町村名	箇所数
本巣市	1
大垣市	1
揖斐川町	3
関市	3
美濃市	1
郡上市	1 2
美濃加茂市	1
七宗町	1
白川町	3
高山市	4
下呂市	4 4
飛騨市	4
合計	7 8

【林道被害】

市町村名	路線数
山県市	7
本巣市	5
揖斐川町	1 7
関市	9
美濃市	2
郡上市	7 1
七宗町	4
白川町	1 0
中津川市	6
下呂市	2 2
高山市	1 1 2
飛騨市	5 4
白川村	1
合計	3 2 0

(平成30年7月27日時点)



①山地被害の状況(下呂市)



②山地災害の状況(美濃市)



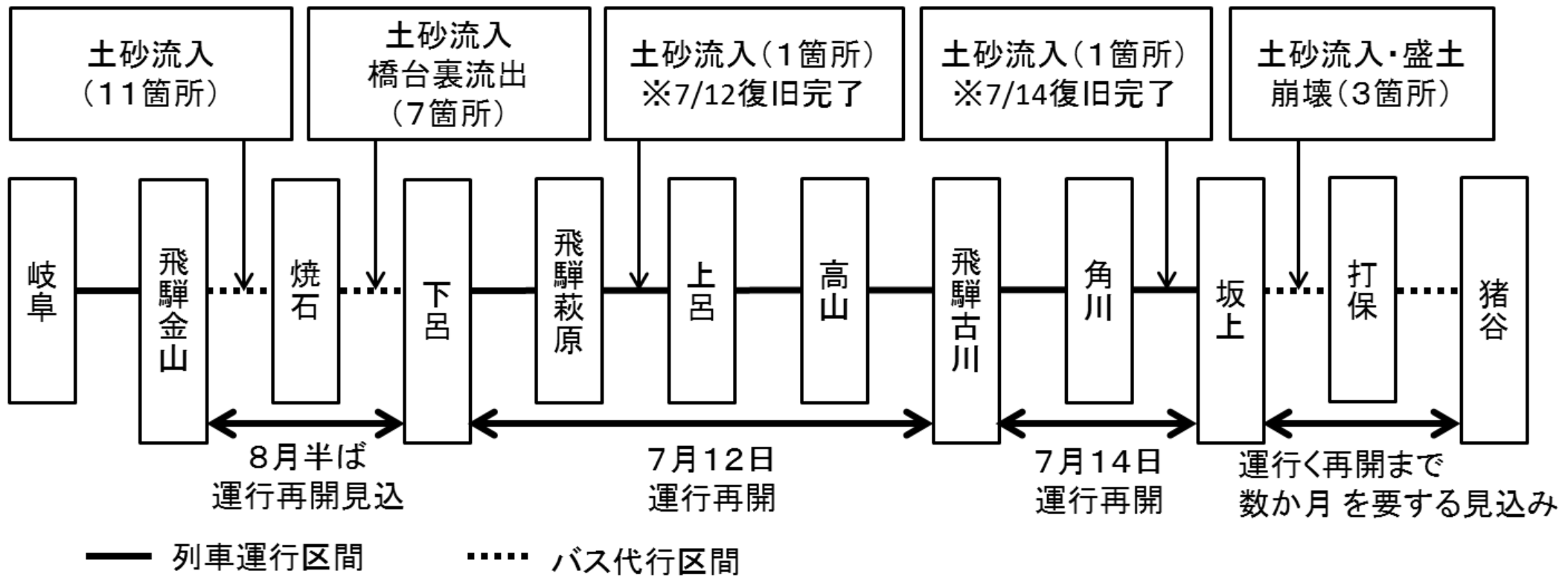
③林道災害の状況(下呂市)



7 鉄道被害の状況 ①

(1) JR高山本線の被害状況

○被災箇所 23箇所



①焼石～下呂間 (不通:バス代行輸送)



②飛騨萩原～上呂間 [7/12復旧]



③坂上～打保間 (不通:バス代行輸送)



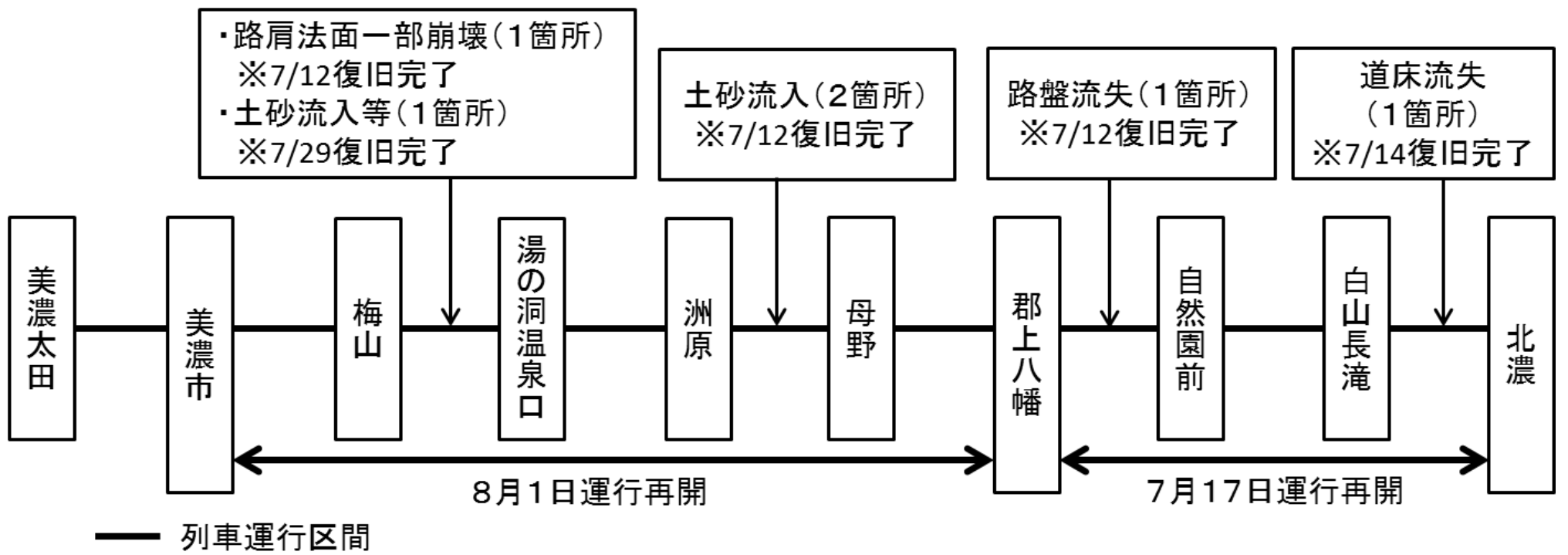
④坂上～打保間 (不通:バス代行輸送)



7 鉄道被害の状況 ②

(2) 長良川鉄道の被害状況

○被災箇所 6箇所



①梅山～湯の洞温泉口間



②梅山～湯の洞温泉口間



③洲原～母野間



④洲原～母野間



⑤郡上八幡～自然園前間



⑥白山長滝～北濃間

